

## Príloha 1 Odtokové pomery v roku 2024 (grafická príloha)

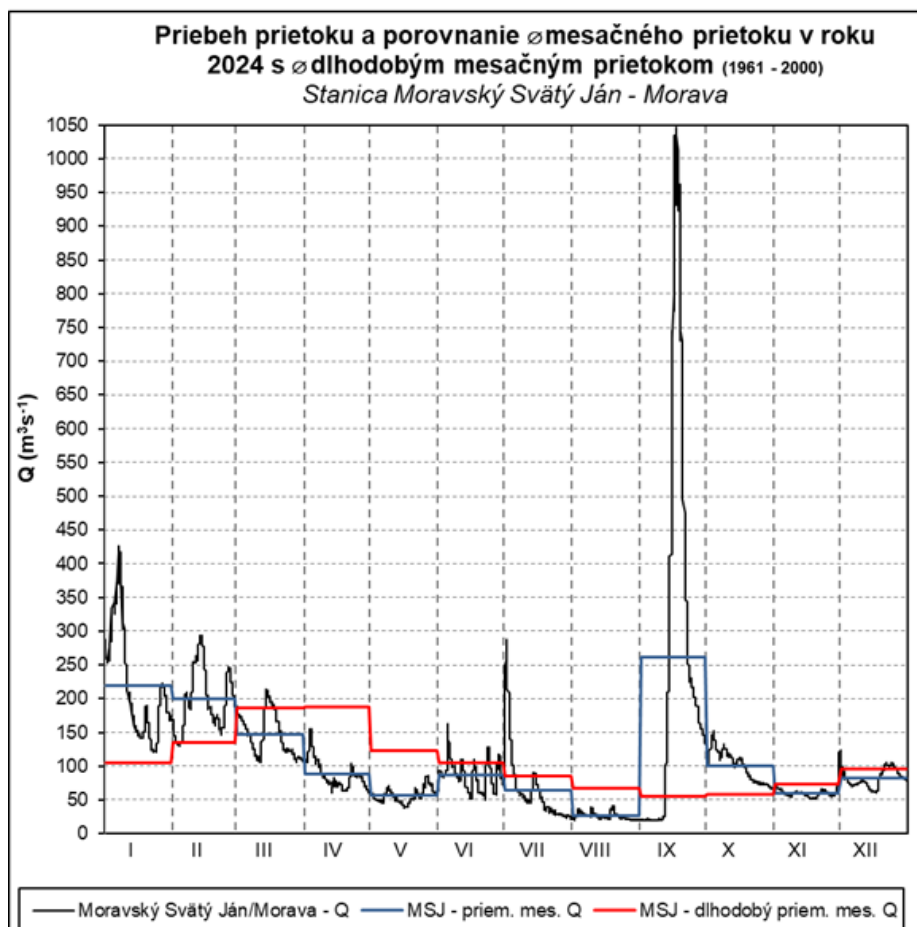
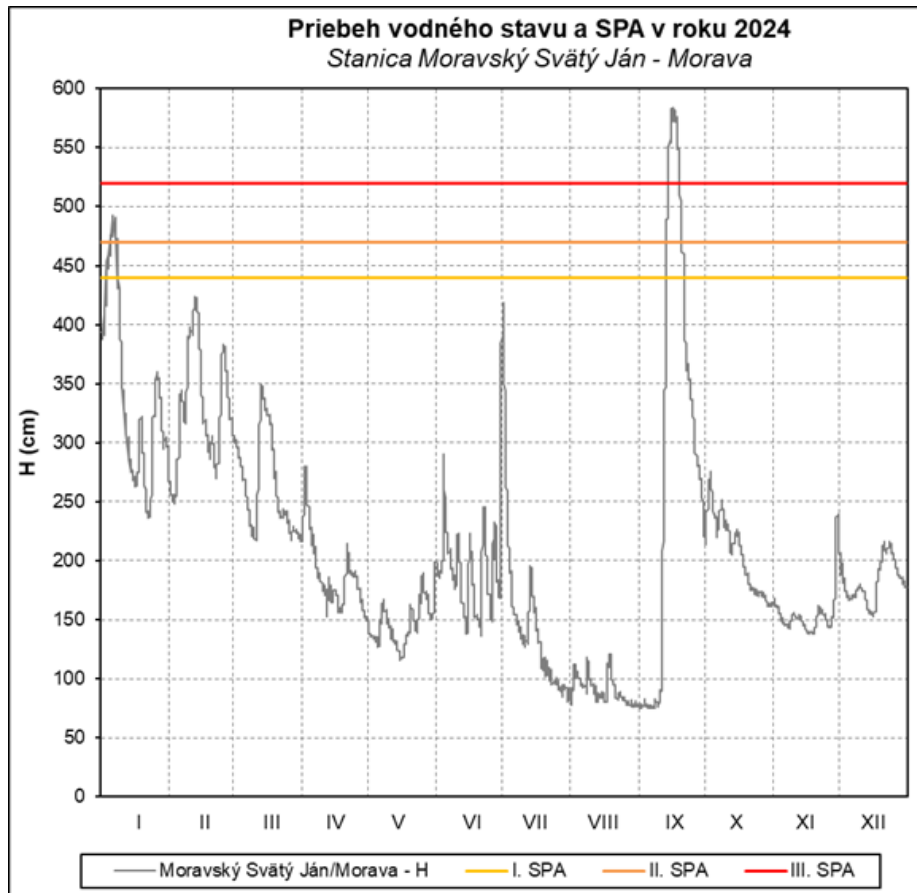
### Obsah

Povodie Moravy .....	4
Obr. 1    Priebeh vodného stavu a prietoku v stanici Moravský Svätý Ján – Morava .....	4
Obr. 2    Priebeh vodného stavu a prietoku v stanici Záhorská Ves – Morava.....	5
Povodie Dunaja .....	6
Obr. 3    Priebeh vodného stavu a prietoku v stanici Devín - Dunaj.....	6
Obr. 4    Priebeh vodného stavu v staniciach Bratislava – Dunaj a Gabčíkovo – Dunaj .....	7
Obr. 5    Priebeh vodného stavu a prietoku v stanici Medveďov – Dunaj.....	8
Obr. 6    Priebeh vodného stavu a prietoku v stanici Komárno – Dunaj .....	9
Obr. 7    Priebeh vodného stavu a prietoku v stanici Štúrovo – Dunaj .....	10
Povodie Váhu.....	11
Obr. 8    Priebeh vodného stavu a prietoku v stanici Čierny Váh – Čierny Váh.....	11
Obr. 9    Priebeh vodného stavu a prietoku v stanici Liptovský Hrádok – Váh .....	12
Obr. 10    Priebeh vodného stavu a prietoku v stanici Podbanské – Belá.....	13
Obr. 11    Priebeh vodného stavu a prietoku v stanici Liptovský Hrádok – Belá.....	14
Obr. 12    Priebeh vodného stavu a prietoku v stanici Liptovský Mikuláš – Váh.....	15
Obr. 13    Priebeh vodného stavu a prietoku v stanici Podsuchá – Revúca .....	16
Obr. 14    Priebeh vodného stavu a prietoku v stanici Hubová – Váh.....	17
Obr. 15    Priebeh vodného stavu a prietoku v stanici Tvrdošín – Orava.....	18
Obr. 16    Priebeh vodného stavu a prietoku v stanici Dierová – Orava .....	19
Obr. 17    Priebeh vodného stavu a prietoku v stanici Martin – Turiec .....	20
Obr. 18    Priebeh vodného stavu a prietoku v stanici Strečno – Váh.....	21
Obr. 19    Priebeh vodného stavu a prietoku v stanici Stráža – Varínka .....	22
Obr. 20    Priebeh vodného stavu a prietoku v stanici Čadca – Kysuca.....	23
Obr. 21    Priebeh vodného stavu a prietoku v stanici Zborov nad Bystricou – Bystrica .....	24
Obr. 22    Priebeh vodného stavu a prietoku v stanici Kysucké Nové Mesto – Kysuca.....	25
Obr. 23    Priebeh vodného stavu a prietoku v stanici Žilina – Rajčanka .....	26
Obr. 24    Priebeh vodného stavu a prietoku v stanici Horné Srnie – Vlára.....	27
Obr. 25    Priebeh vodného stavu a prietoku v stanici Hlohovec – Váh .....	28
Obr. 26    Priebeh vodného stavu a prietoku v stanici Šaľa – Váh.....	29
Povodie Nitry.....	30
Obr. 27    Priebeh vodného stavu a prietoku v stanici Chalmová – Nitra .....	30
Obr. 28    Priebeh vodného stavu a prietoku v stanici Nadlice – Bebrava .....	31
Obr. 29    Priebeh vodného stavu a prietoku v stanici Nitrianska Streda – Nitra.....	32
Obr. 30    Priebeh vodného stavu a prietoku v stanici Vieska nad Žitavou – Žitava .....	33
Obr. 31    Priebeh vodného stavu a prietoku v stanici Nové Zámky – Nitra .....	34

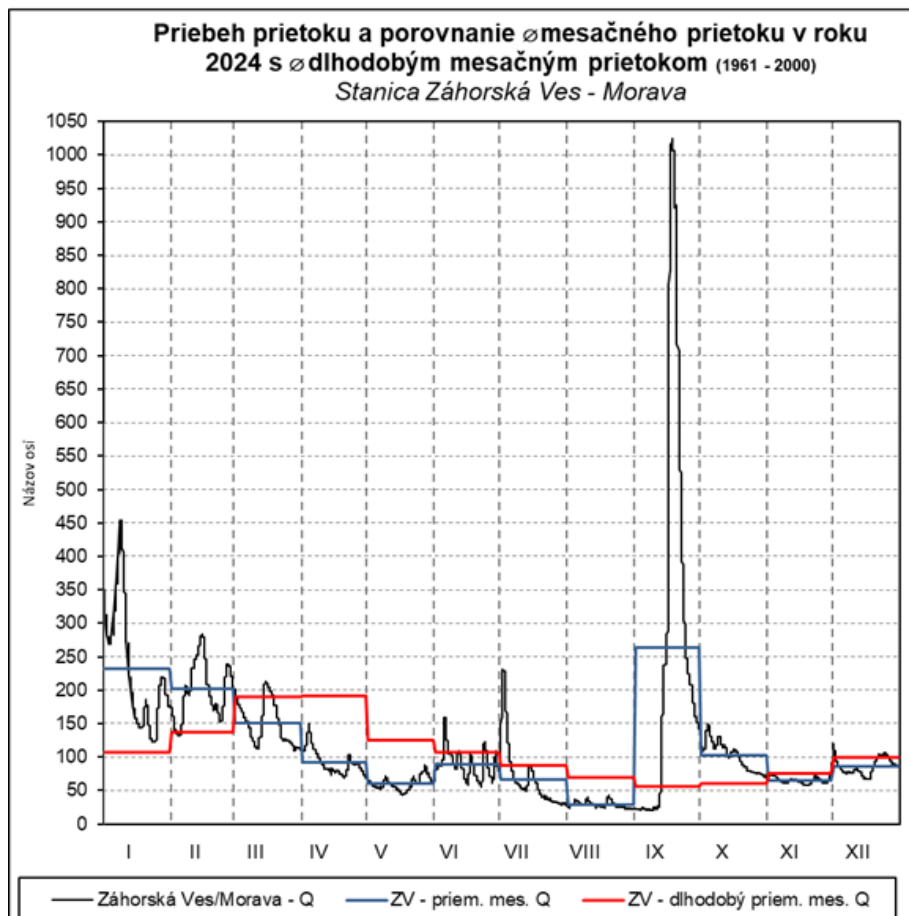
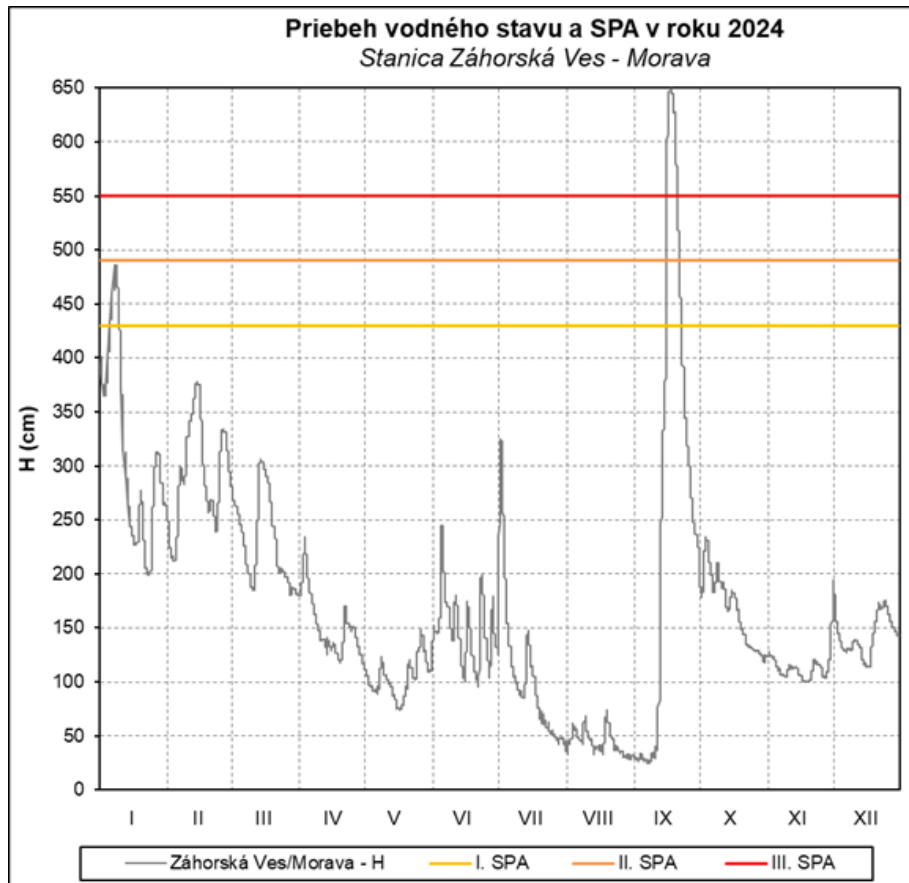
Povodie Hrona.....	35
Obr. 32    Priebeh vodného stavu a prietoku v stanici Polomka – Hron .....	35
Obr. 33    Priebeh vodného stavu a prietoku v stanici Brezno – Hron .....	36
Obr. 34    Priebeh vodného stavu a prietoku v stanici Hronec – Čierny Hron .....	37
Obr. 35    Priebeh vodného stavu a prietoku v stanici Banská Bystrica – Hron .....	38
Obr. 36    Priebeh vodného stavu a prietoku v stanici Zvolen – Slatina.....	39
Obr. 37    Priebeh vodného stavu a prietoku v stanici Žiar nad Hronom – Hron .....	40
Obr. 38    Priebeh vodného stavu a prietoku v stanici Brehy – Hron .....	41
Obr. 39    Priebeh vodného stavu a prietoku v stanici Kamenín – Hron .....	42
Povodie Ipľa.....	43
Obr. 40    Priebeh vodného stavu a prietoku v stanici Holiša – Ipeľ .....	43
Obr. 41    Priebeh vodného stavu a prietoku v stanici Slovenské Ďarmoty – Ipeľ .....	44
Obr. 42    Priebeh vodného stavu a prietoku v stanici Salka – Ipeľ.....	45
Povodie Slanej.....	46
Obr. 43    Priebeh vodného stavu a prietoku v stanici Rožňava – Slaná .....	46
Obr. 44    Priebeh vodného stavu a prietoku v stanici Štítник – Štítник .....	47
Obr. 45    Priebeh vodného stavu a prietoku v stanici Bretka – Slaná .....	48
Obr. 46    Priebeh vodného stavu a prietoku v stanici Lenartovce – Slaná.....	49
Obr. 47    Priebeh vodného stavu a prietoku v stanici Hnúšťa - Likier – Rimava .....	50
Obr. 48    Priebeh vodného stavu a prietoku v stanici Rimavská Sobota – Rimava .....	51
Obr. 49    Priebeh vodného stavu a prietoku v stanici Vlkyňa – Rimava.....	52
Povodie Bodvy.....	53
Obr. 50    Priebeh vodného stavu a prietoku v stanici Moldava nad Bodvou - Bodva.....	53
Obr. 51    Priebeh vodného stavu a prietoku v stanici Turňa nad Bodvou – Bodva.....	54
Povodie Hornádu.....	55
Obr. 52    Priebeh vodného stavu a prietoku v stanici Spišská Nová Ves - Hornád.....	55
Obr. 53    Priebeh vodného stavu a prietoku v stanici Spišské Vlachy - Hornád.....	56
Obr. 54    Priebeh vodného stavu a prietoku v stanici Švedlár - Hnilec .....	57
Obr. 55    Priebeh vodného stavu a prietoku v stanici Jaklovce - Hnilec.....	58
Obr. 56    Priebeh vodného stavu a prietoku v stanici Kysak - Hornád .....	59
Obr. 57    Priebeh vodného stavu a prietoku v stanici Sabinov - Torysa.....	60
Obr. 58    Priebeh vodného stavu a prietoku v stanici Prešov - Torysa.....	61
Obr. 59    Priebeh vodného stavu a prietoku v stanici Košické Olšany - Torysa.....	62
Obr. 60    Priebeh vodného stavu a prietoku v stanici Ždaňa - Hornád .....	63
Povodie Bodrogu.....	64
Obr. 61    Priebeh vodného stavu a prietoku v stanici Krásny Brod - Laborec.....	64
Obr. 62    Priebeh vodného stavu a prietoku v stanici Snina - Cirocha .....	65
Obr. 63    Priebeh vodného stavu a prietoku v stanici Humenné - Laborec.....	66

Obr. 64	Priebeh vodného stavu a prietoku v stanici Michalovce - Meďov - Laborec .....	67
Obr. 65	Priebeh vodného stavu a prietoku v stanici Lekárovce - Uh .....	68
Obr. 66	Priebeh vodného stavu a prietoku v stanici Ižkovce - Laborec .....	69
Obr. 67	Priebeh vodného stavu a prietoku v stanici Veľké Kapušany - Latorica.....	70
Obr. 68	Priebeh vodného stavu a prietoku v stanici Bardejov - Topľa.....	71
Obr. 69	Priebeh vodného stavu a prietoku v stanici Hanušovce nad Topľou - Topľa .....	72
Obr. 70	Priebeh vodného stavu a prietoku v stanici Svidník - Ondava .....	73
Obr. 71	Priebeh vodného stavu a prietoku v stanici Svidník - Lodomírka.....	74
Obr. 72	Priebeh vodného stavu a prietoku v stanici Stropkov - Ondava .....	75
Obr. 73	Priebeh vodného stavu a prietoku v stanici Horovce - Ondava .....	76
Obr. 74	Priebeh vodného stavu a prietoku v stanici Streda nad Bodrogom - Bodrog .....	77
Povodie Popradu .....		78
Obr. 75	Priebeh vodného stavu a prietoku v stanici Matejovce I - Poprad.....	78
Obr. 76	Priebeh vodného stavu a prietoku v stanici Chmelnica - Poprad.....	79

# Povodie Moravy

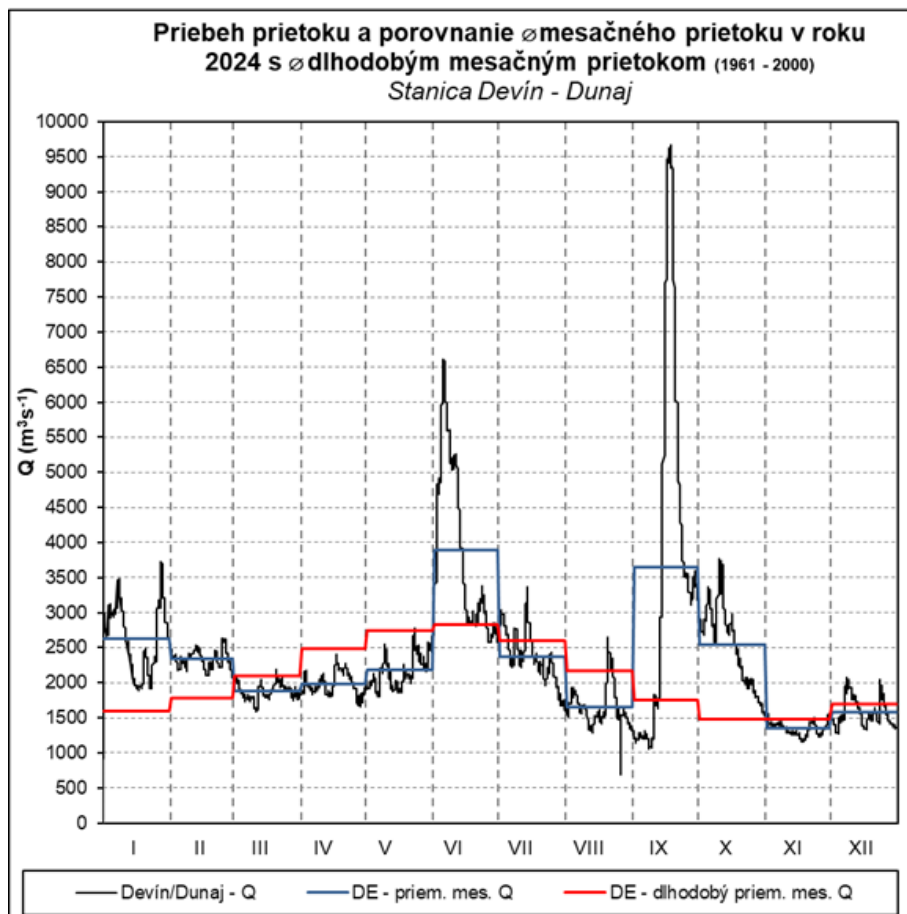
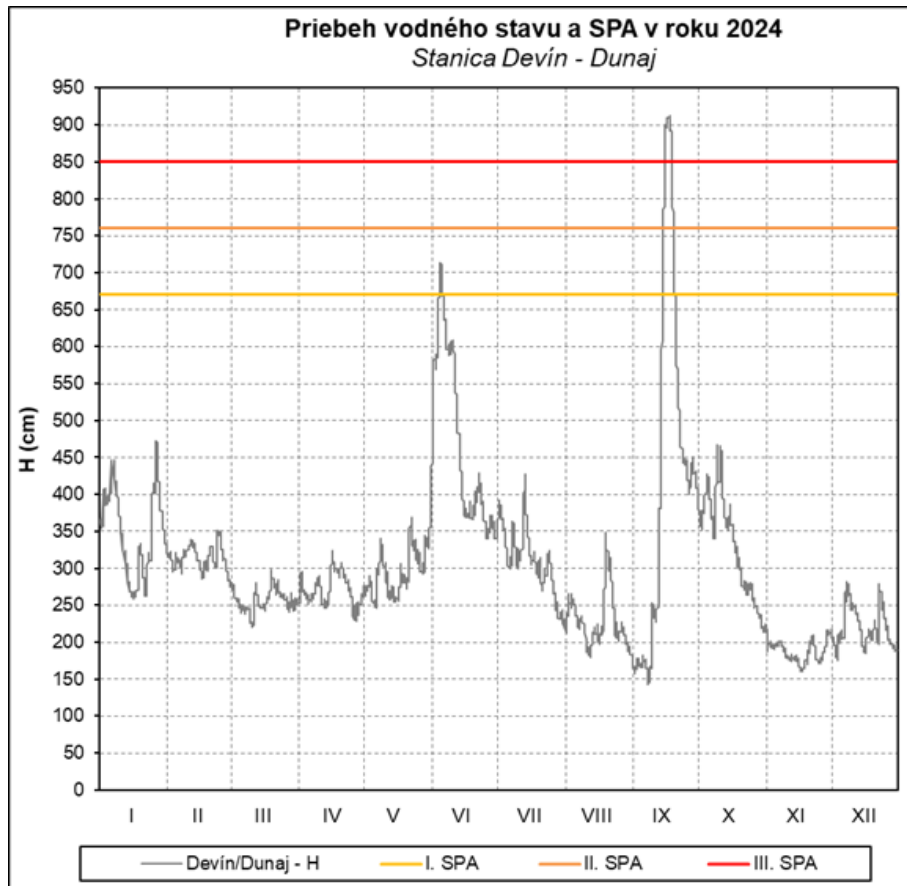


Obr. 1 Priebeh vodného stavu a prietoku v stanici Moravský Svätý Ján – Morava

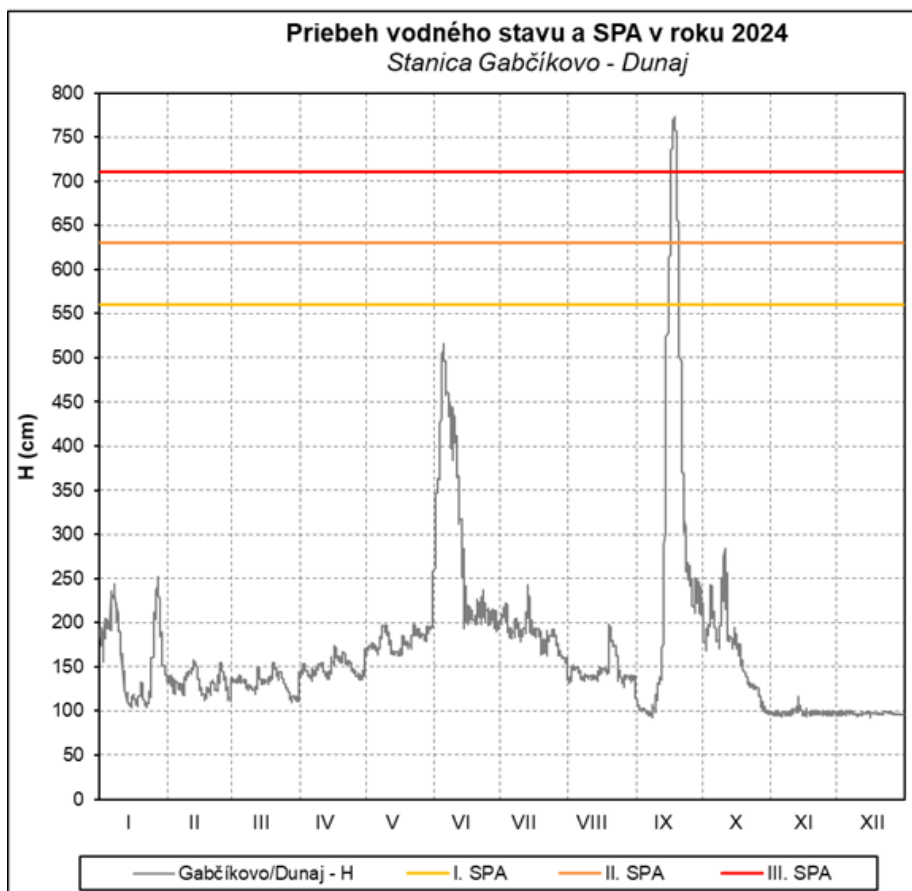
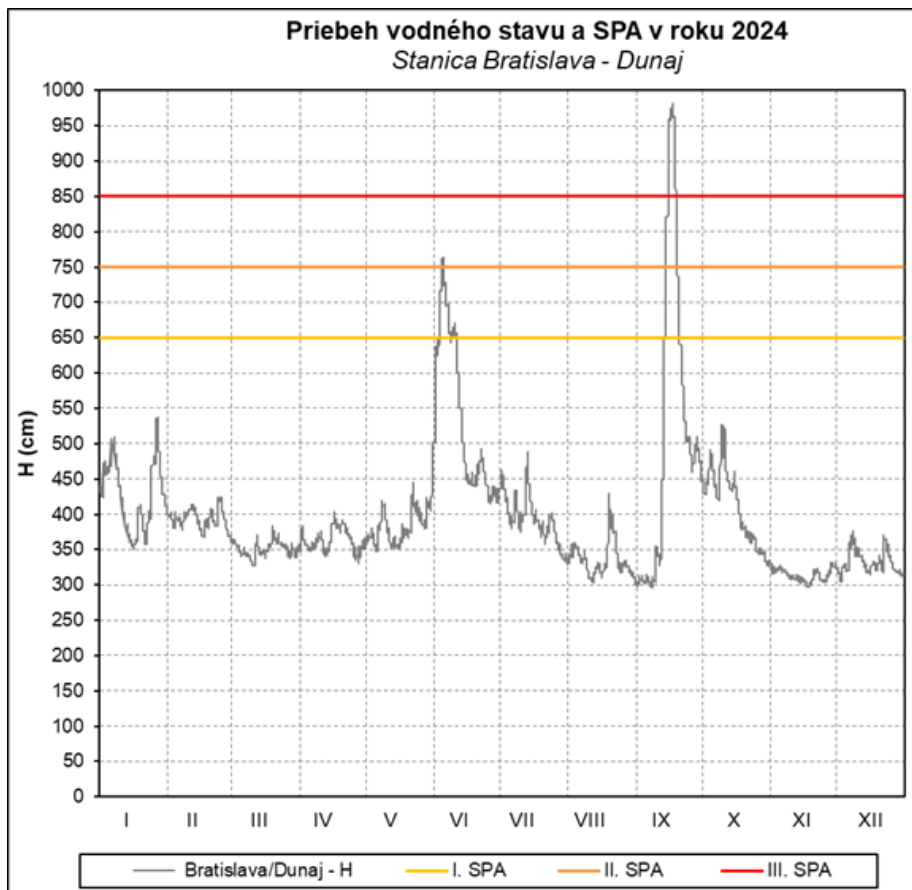


Obr. 2 Priebeh vodného stavu a prietoku v stanici Záhorská Ves – Morava

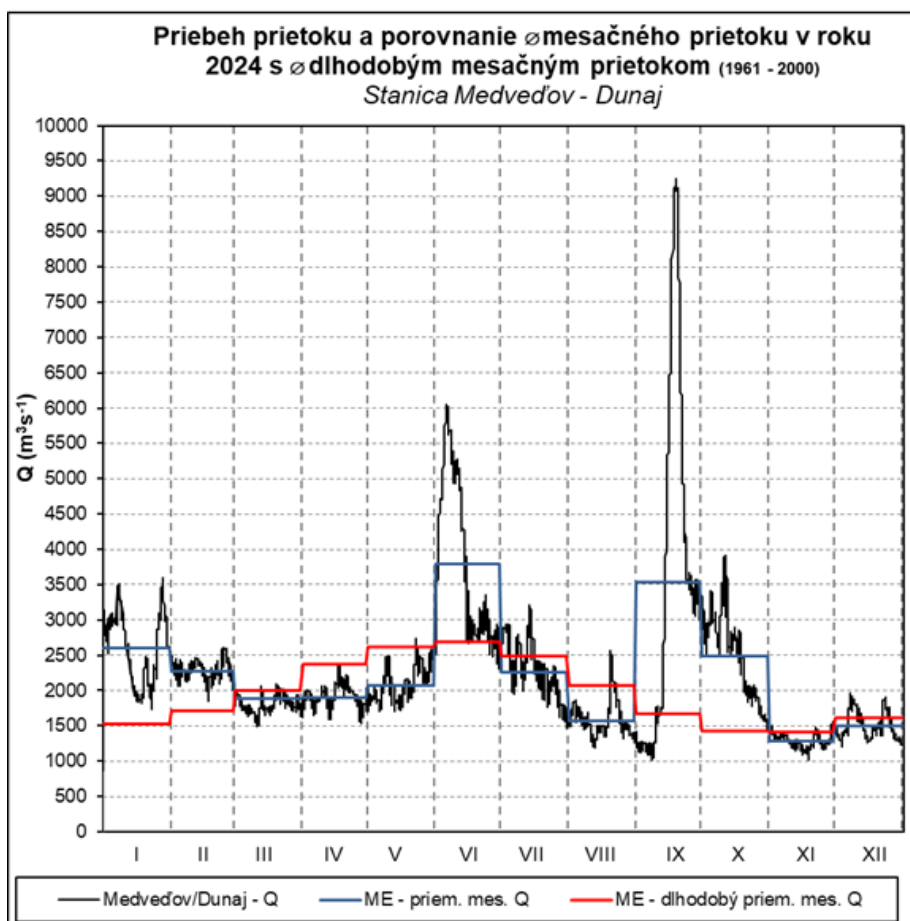
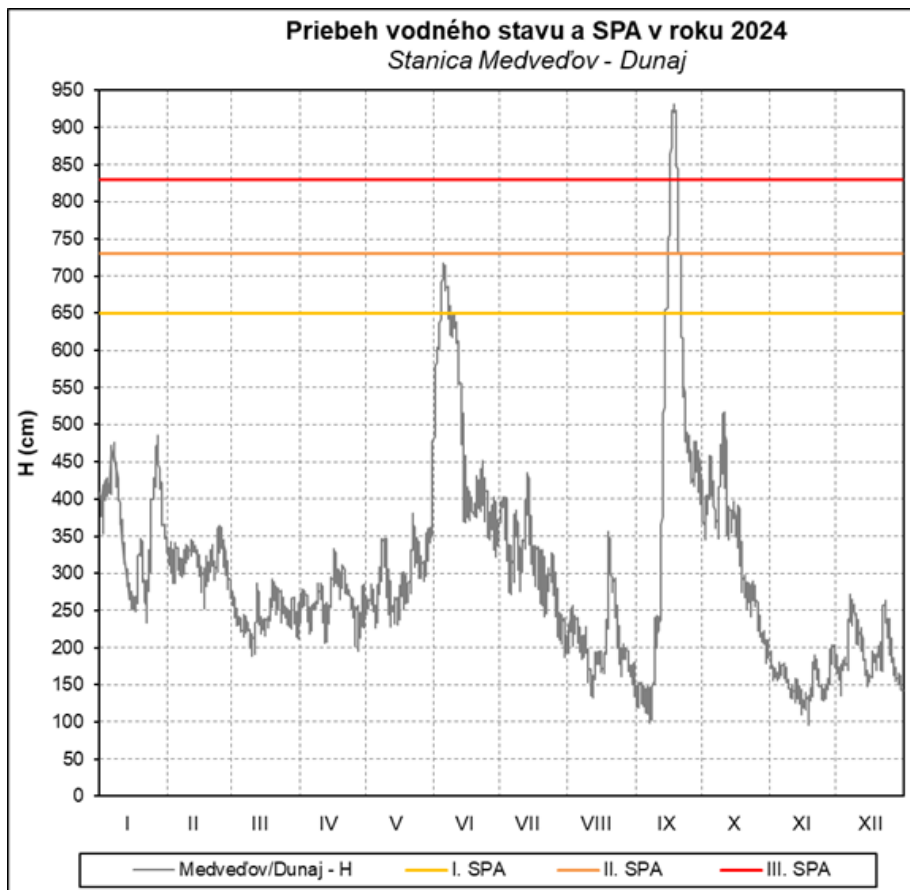
# Povodie Dunaja



Obr. 3 Priebeh vodného stavu a prietoku v stanici Devín - Dunaj

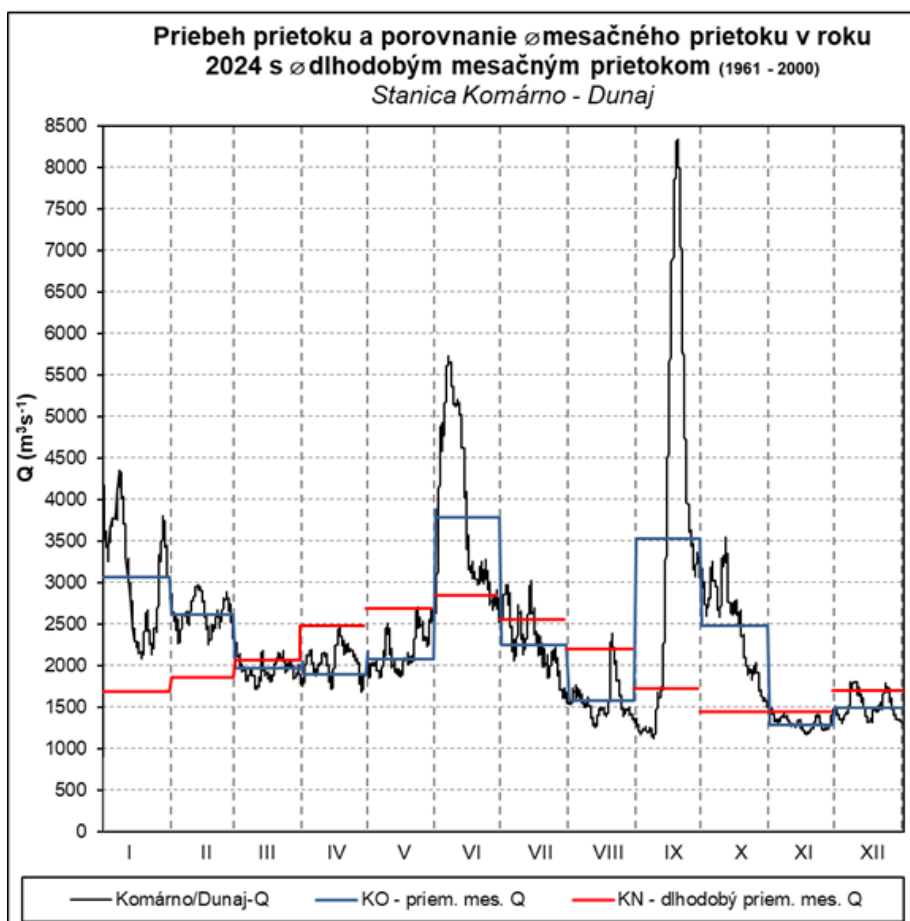
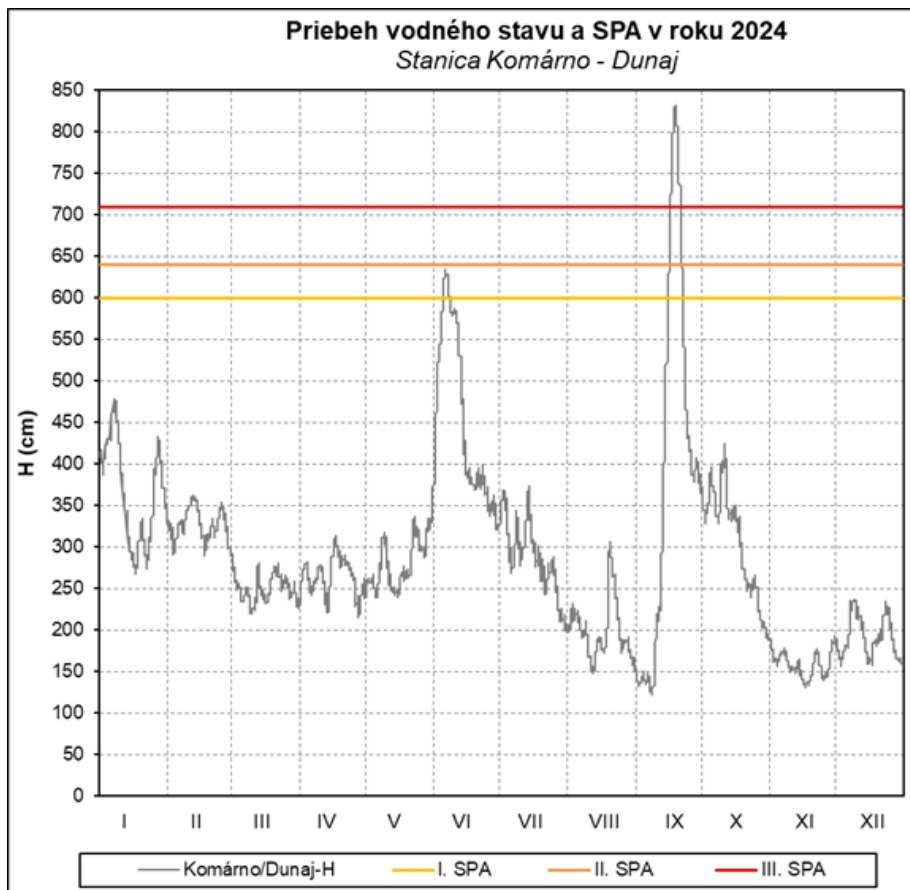


Obr. 4 Priebeh vodného stavu v staniách Bratislava – Dunaj a Gabčíkovo – Dunaj

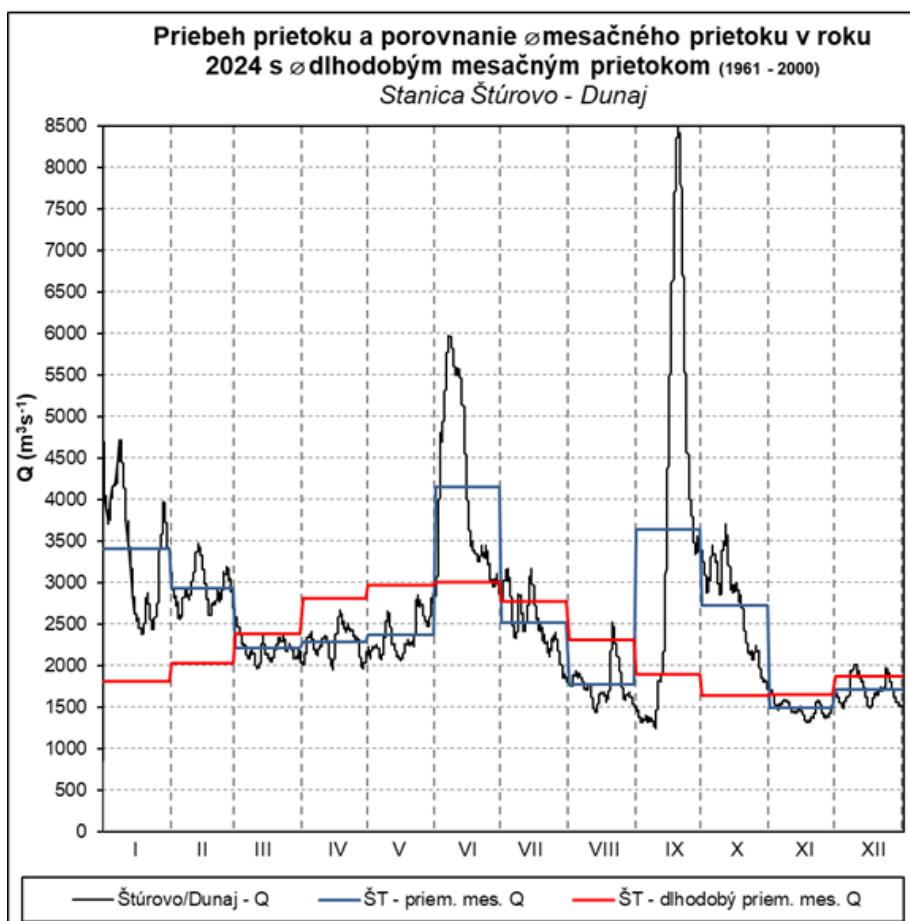
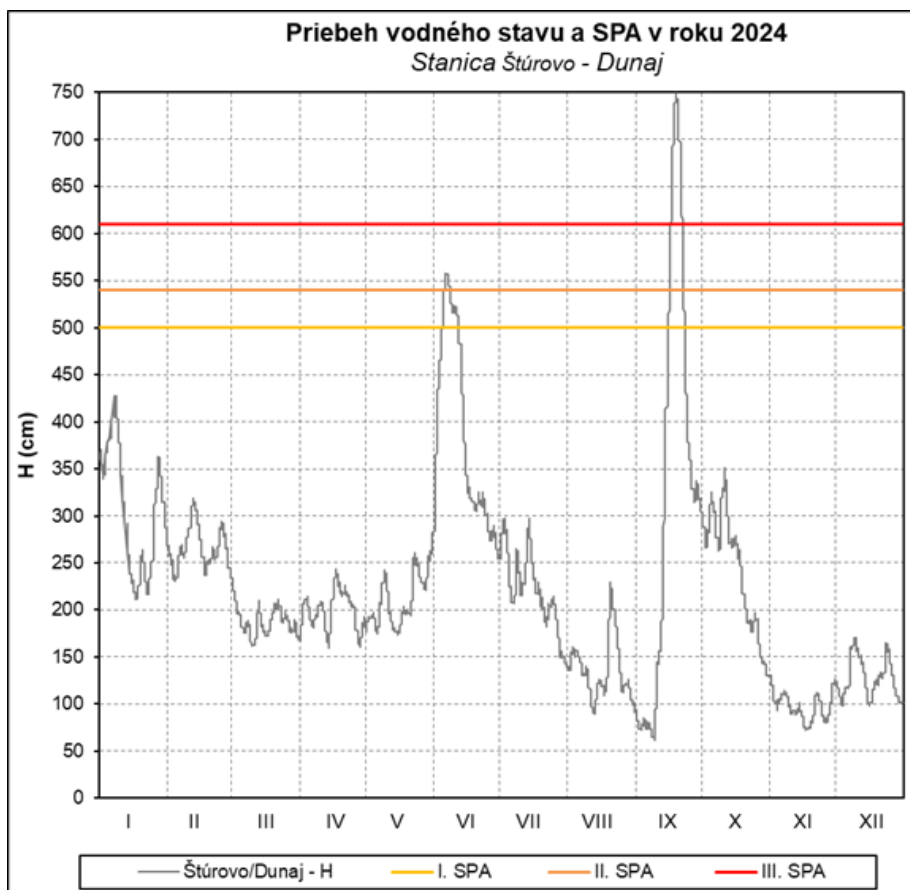


Obr. 5 Priebeh vodného stavu a prietoku v stanici Medveďov – Dunaj



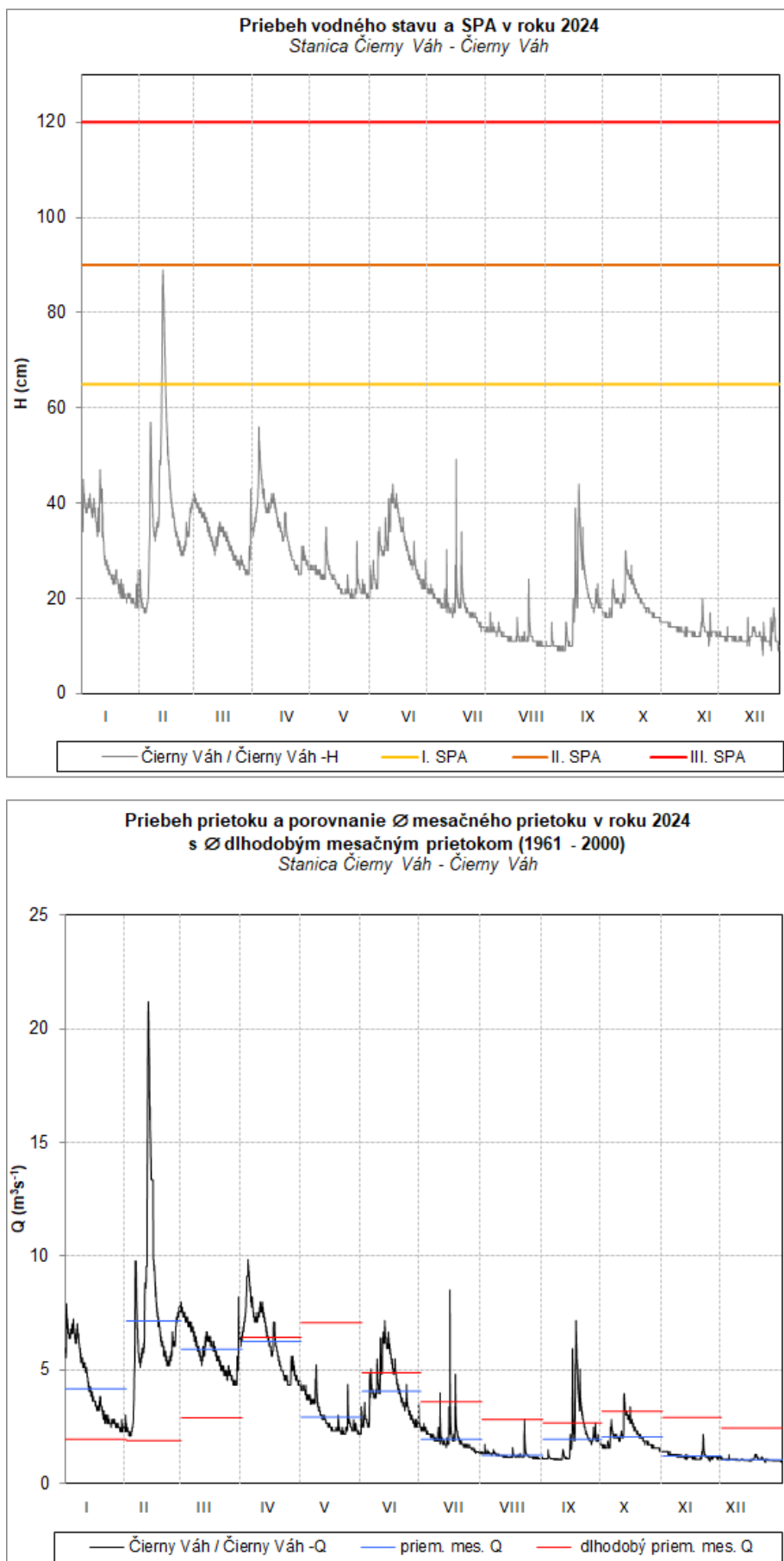


Obr. 6 Priebeh vodného stavu a prietoku v stanici Komárno – Dunaj

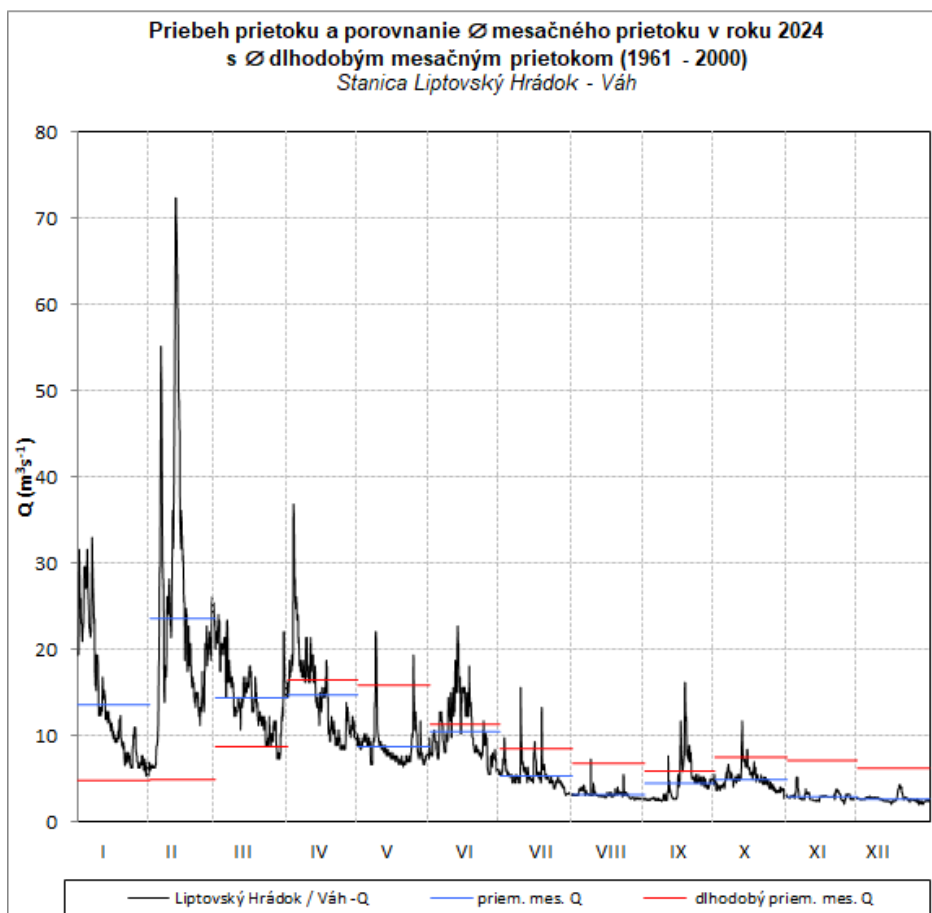
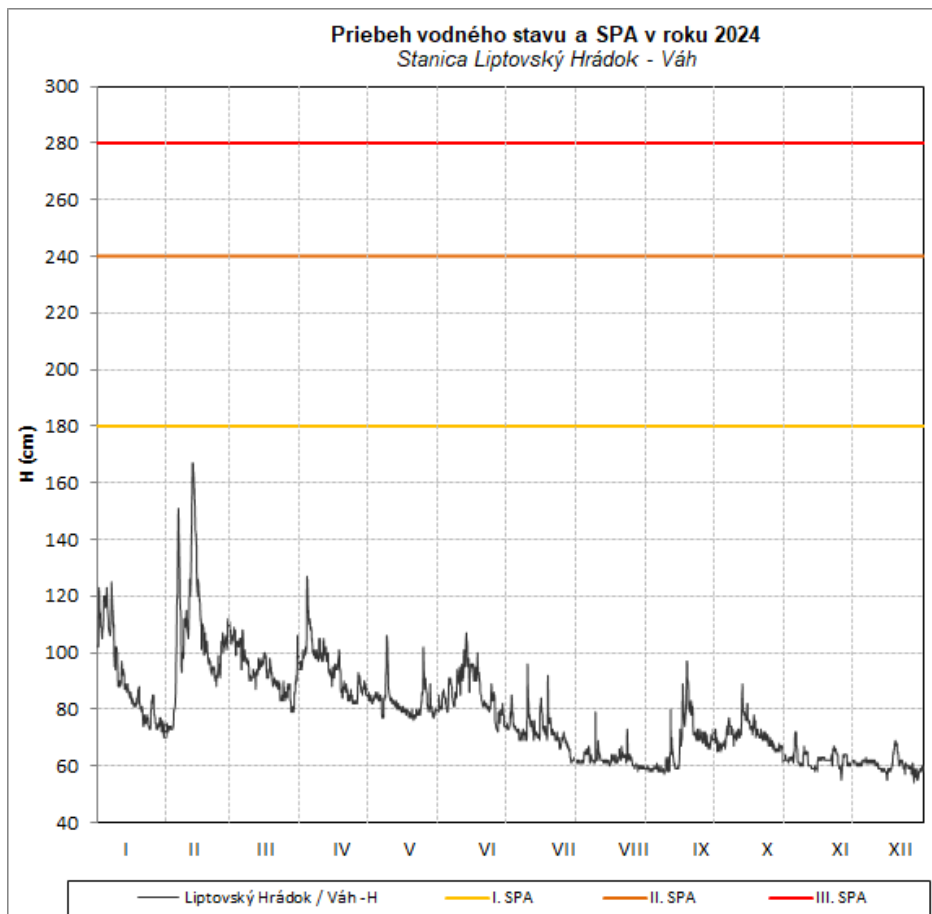


Obr. 7 Priebeh vodného stavu a prietoku v stanici Štúrovo – Dunaj

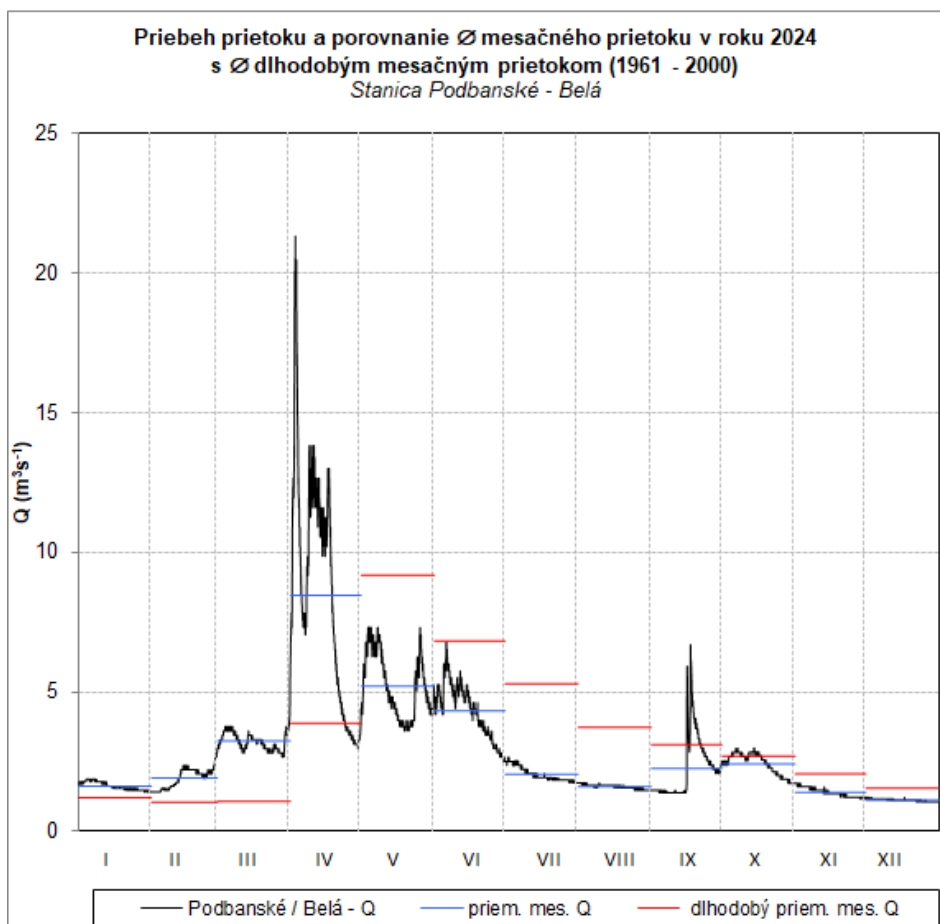
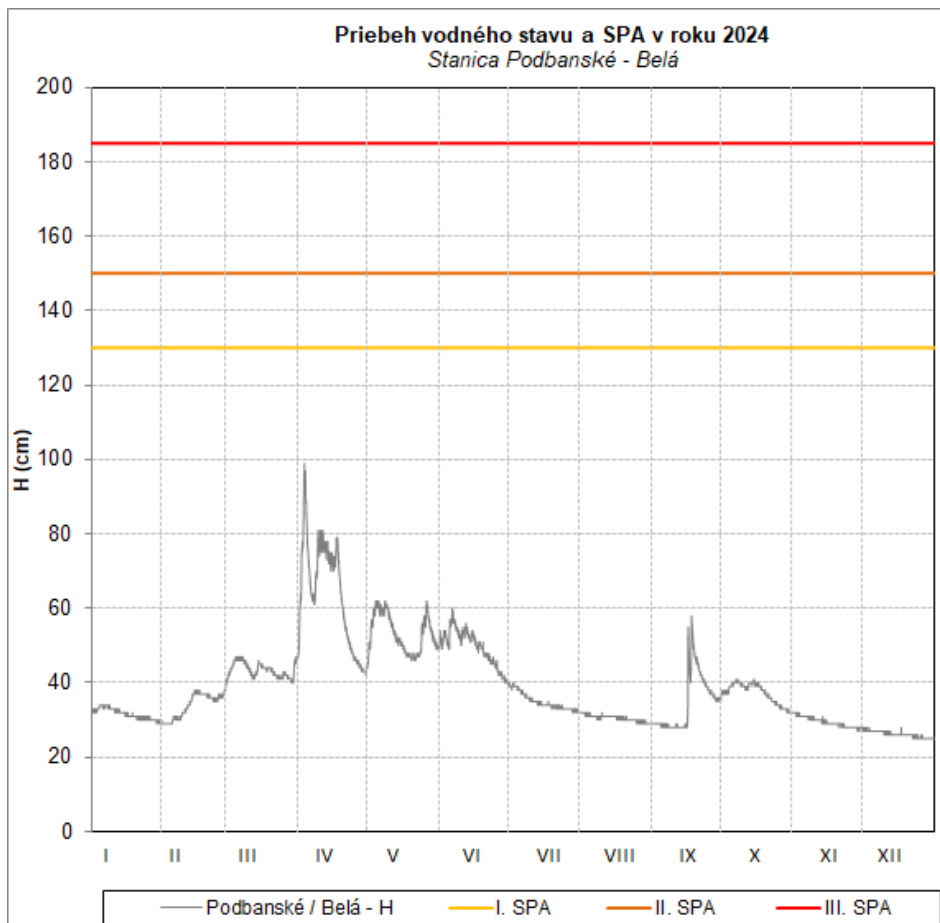
## Povodie Váhu



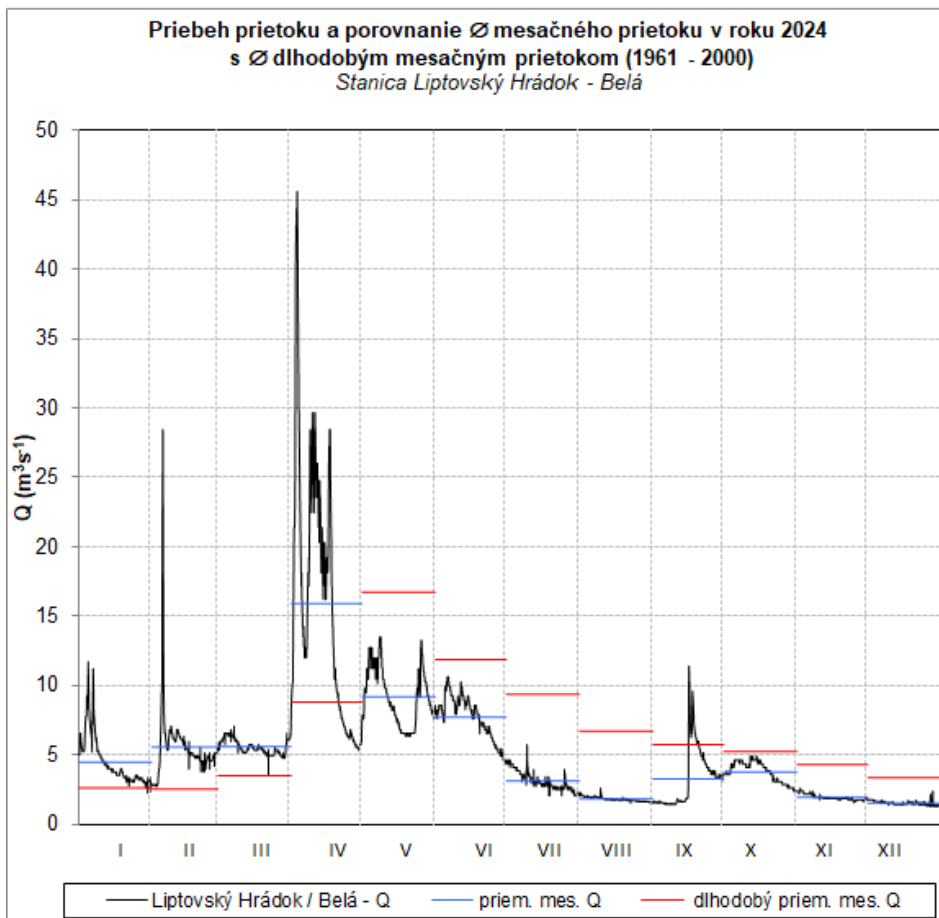
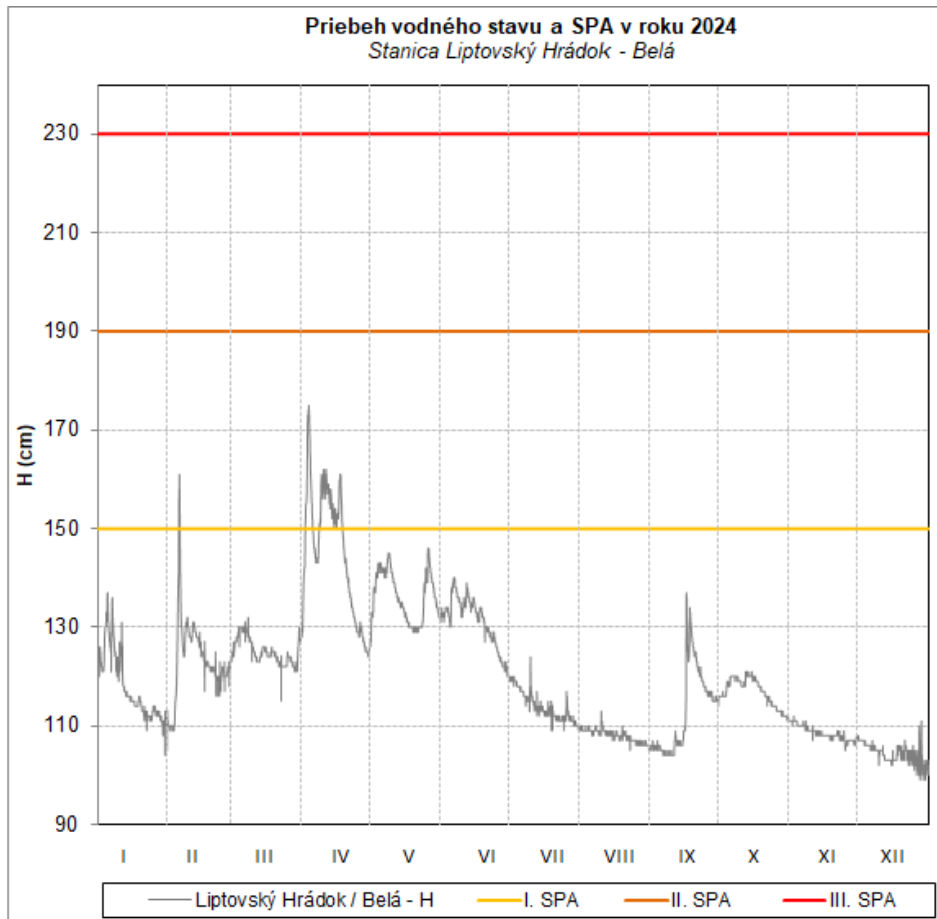
Obr. 8 Priebeh vodného stavu a prietoku v stanici Čierny Váh – Čierny Váh



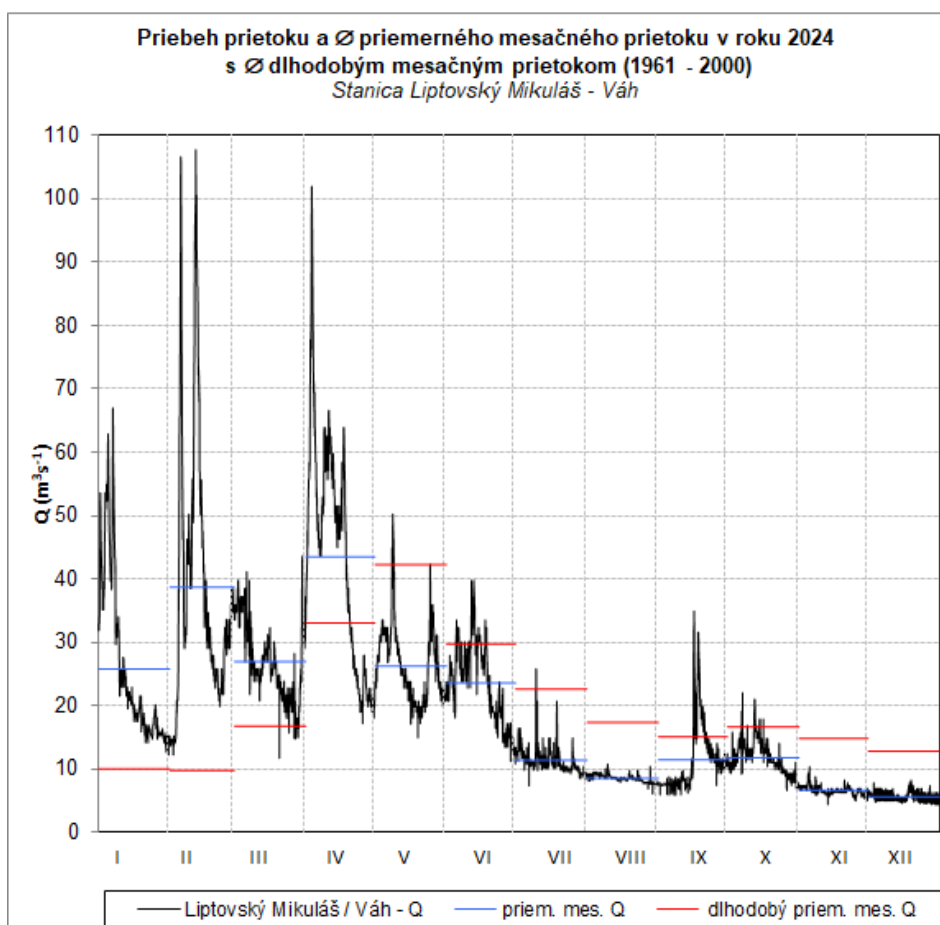
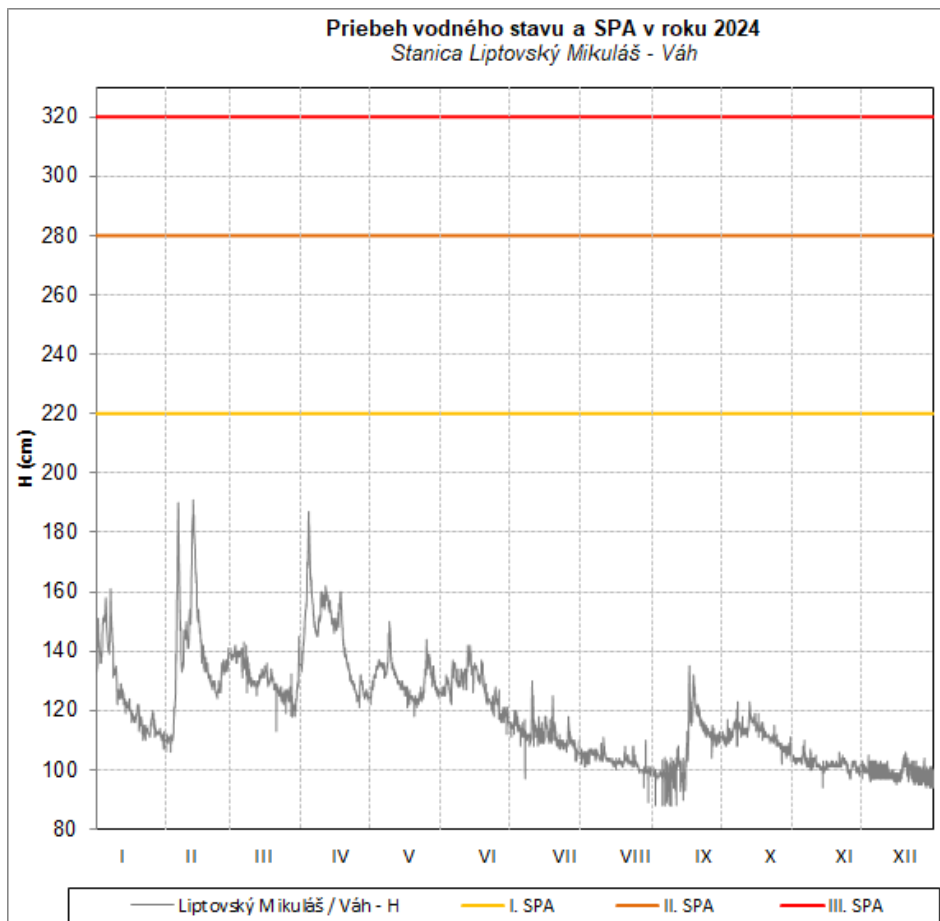
Obr. 9 Priebeh vodného stavu a prietoku v stanici Liptovský Hrádok – Váh



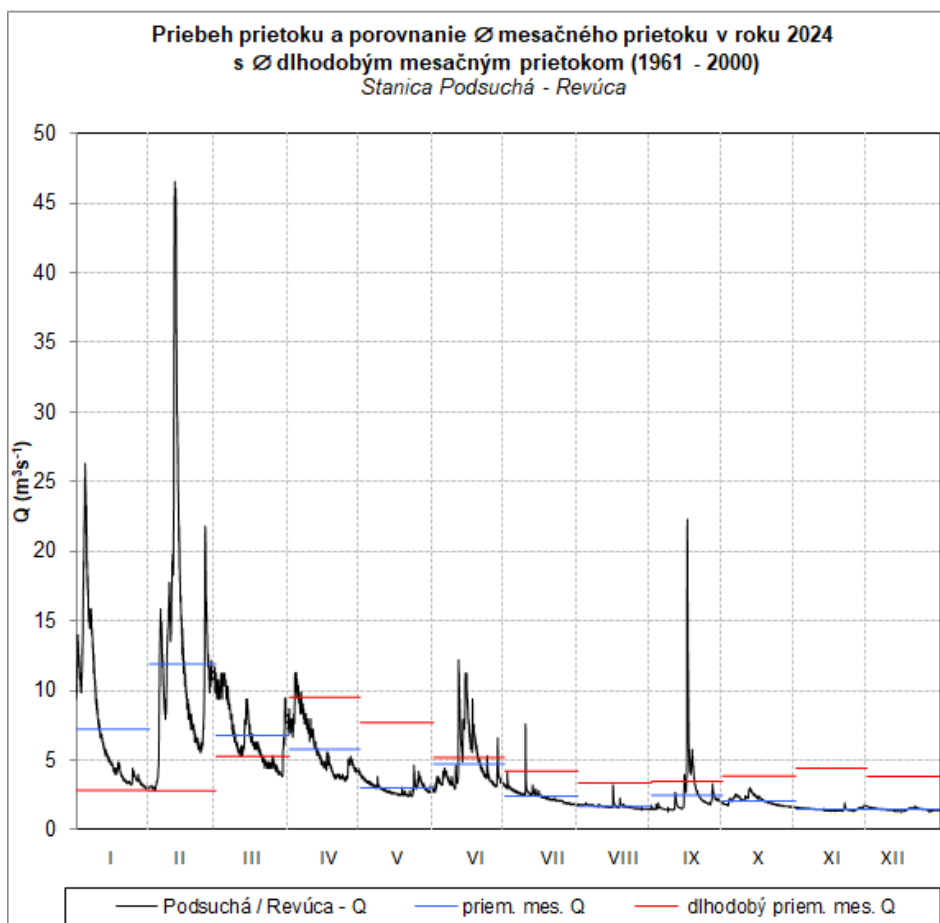
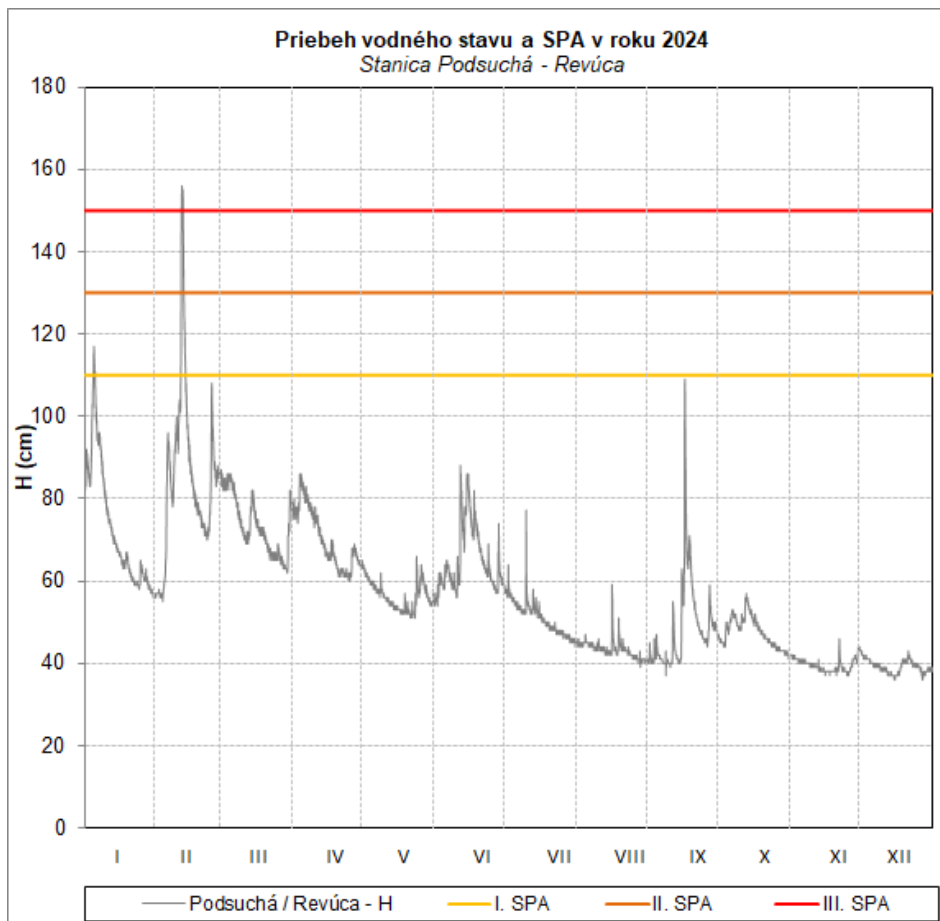
Obr. 10 Priebeh vodného stavu a prietoku v stanici Podbanské – Belá



Obr. 11 Priebeh vodného stavu a prietoku v stanici Liptovský Hrádok – Belá

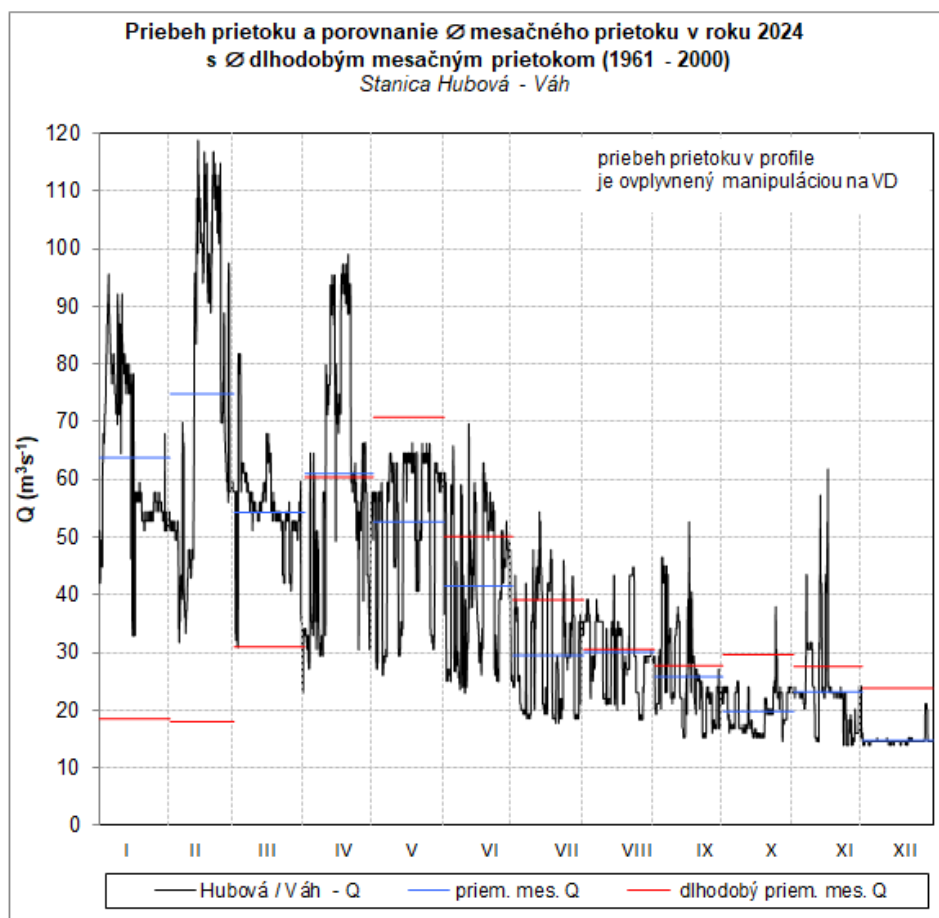
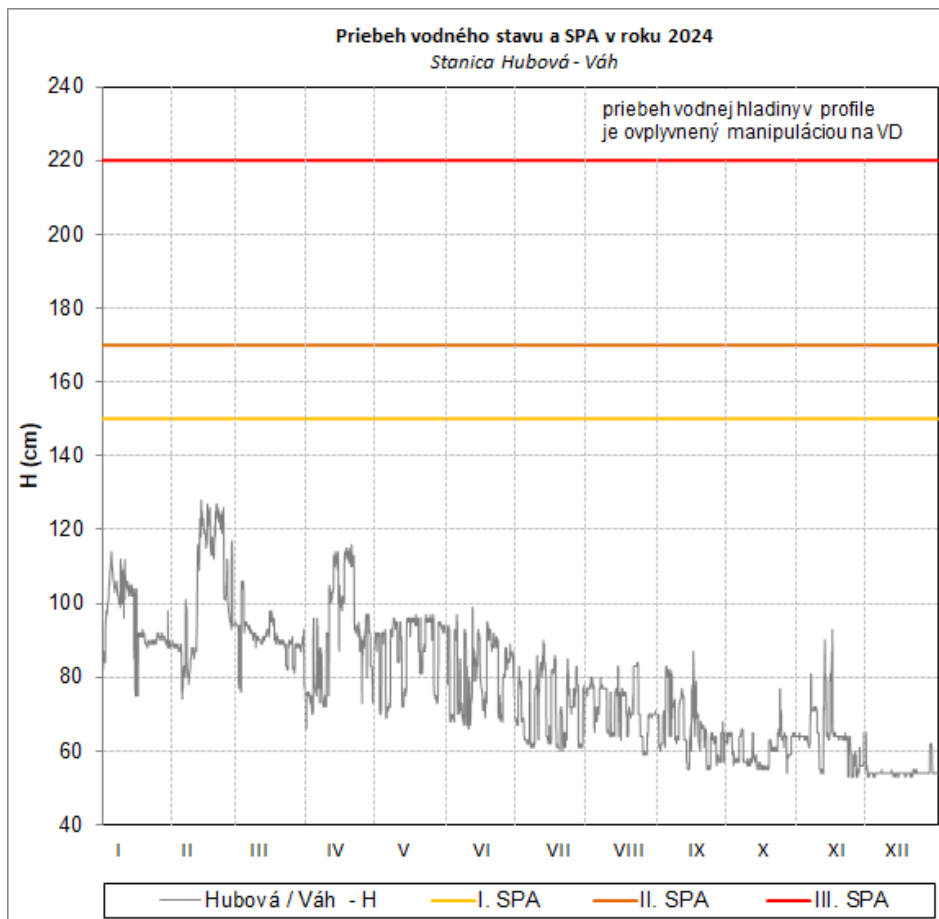


Obr. 12 Priebeh vodného stavu a prietoku v stanici Liptovský Mikuláš – Váh

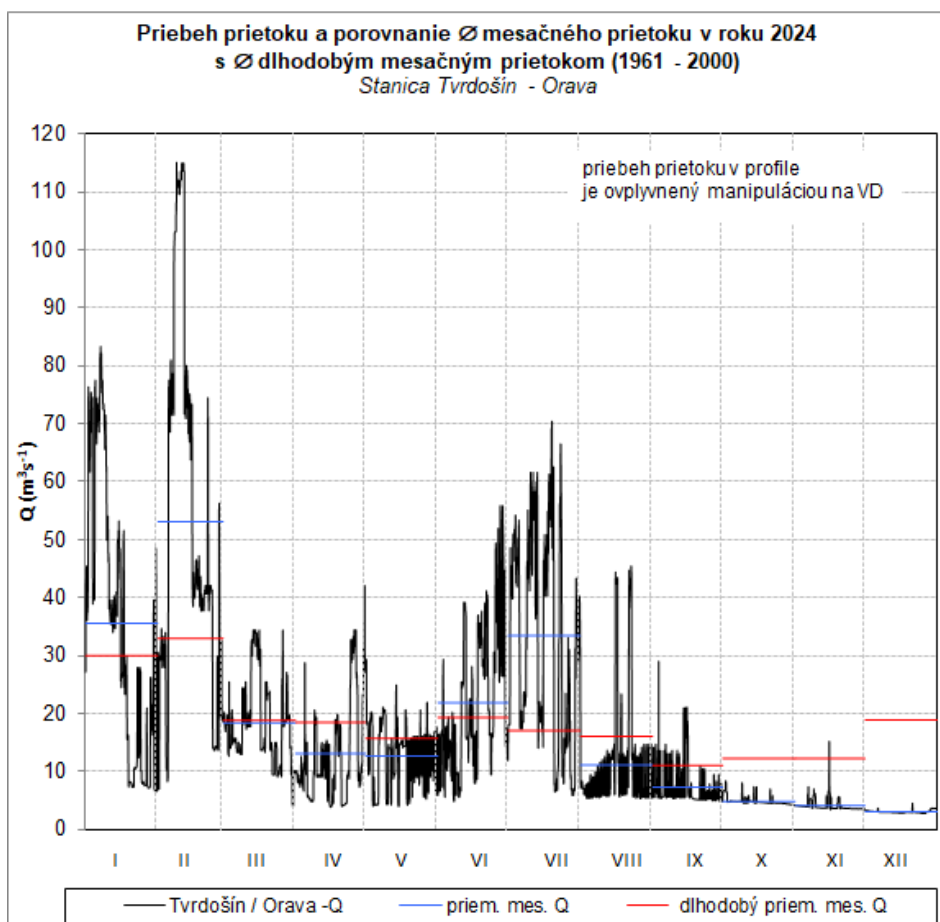
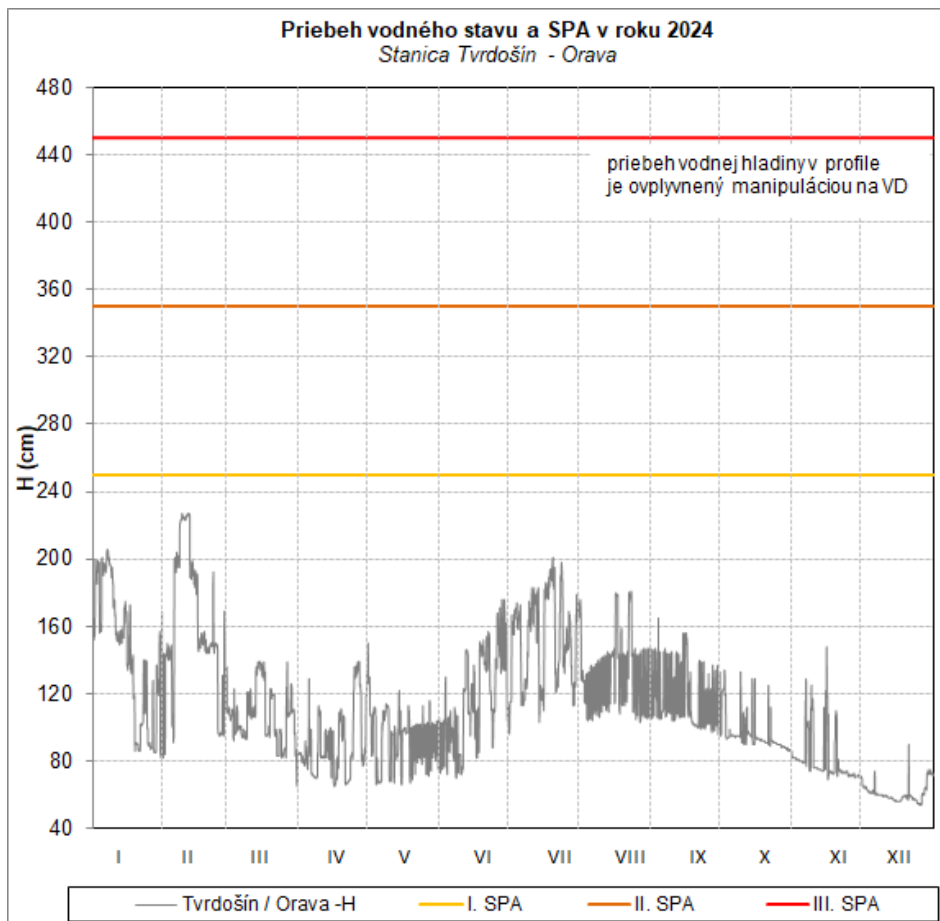


Obr. 13 Priebeh vodného stavu a prietoku v stanici Podsuchá – Revúca

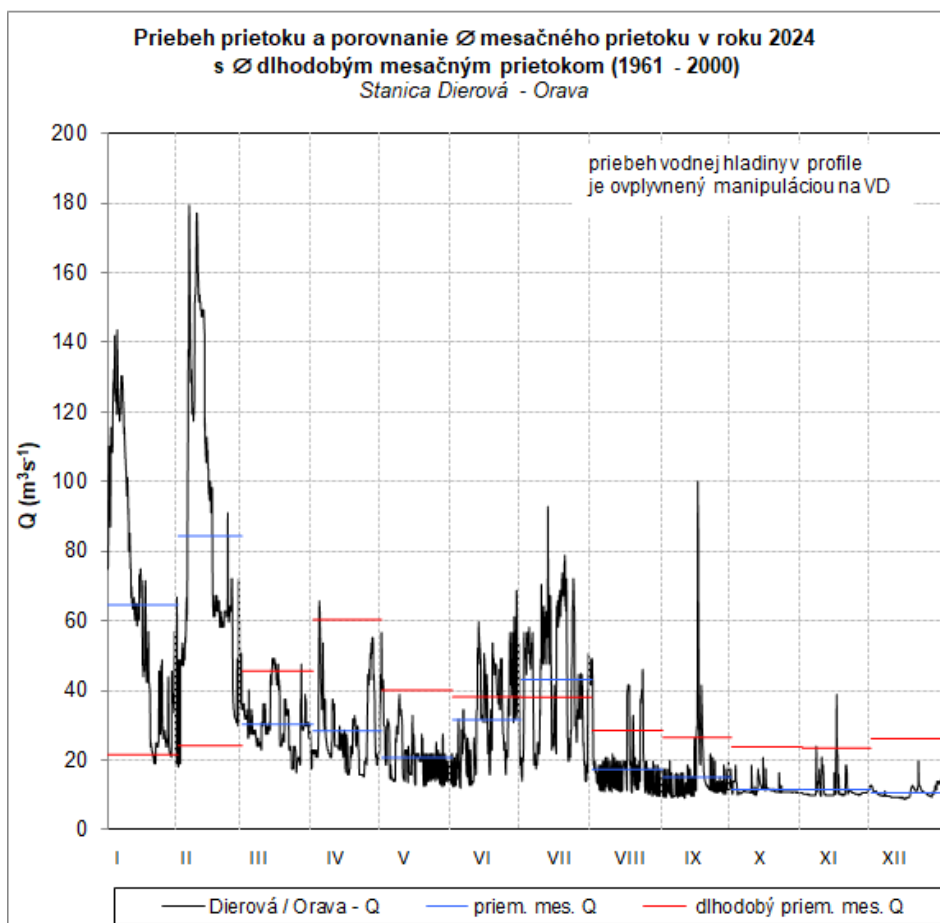
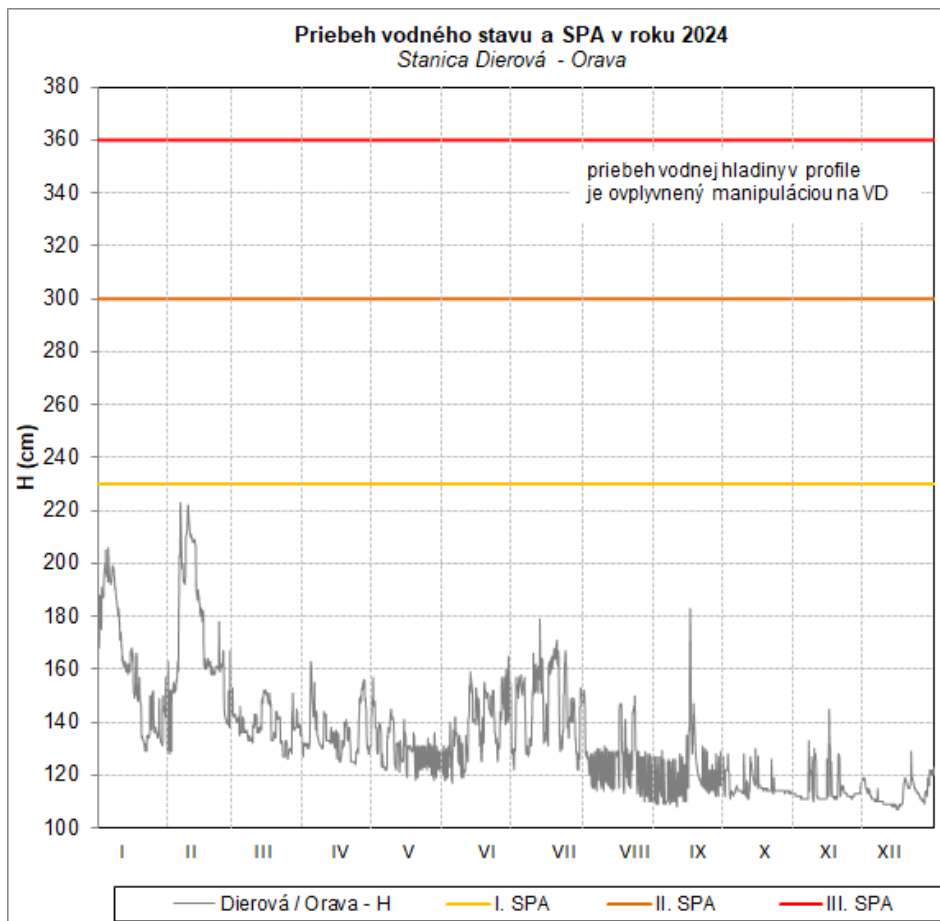




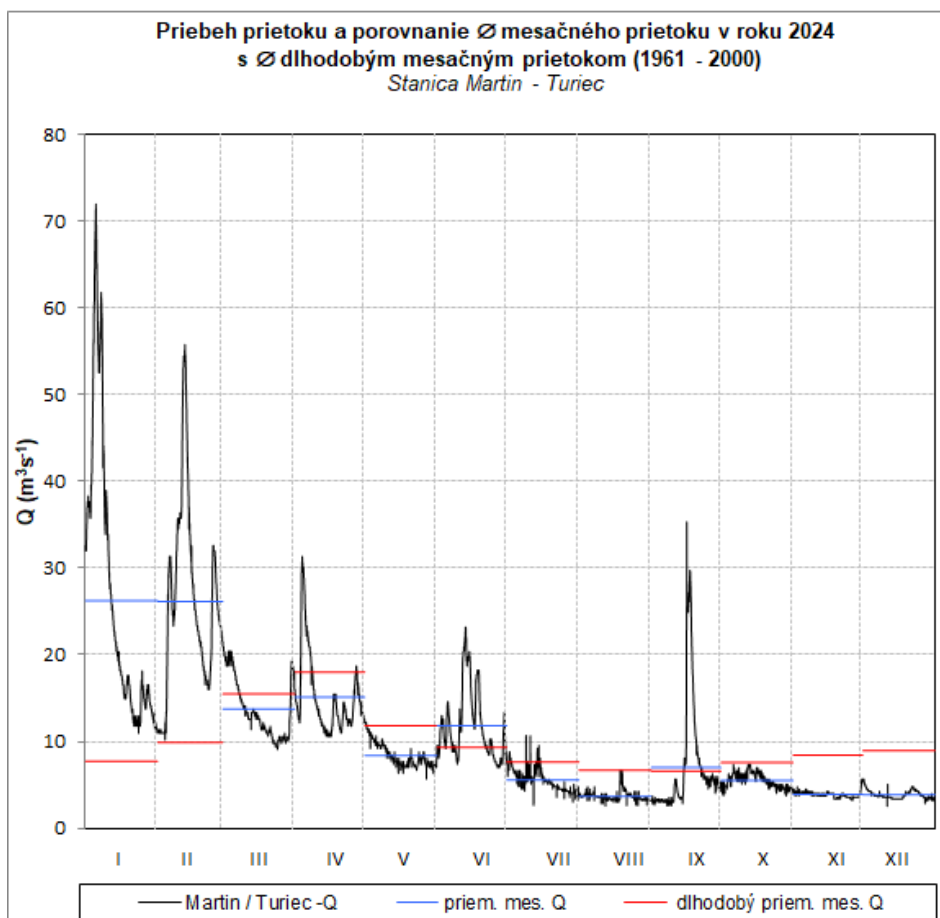
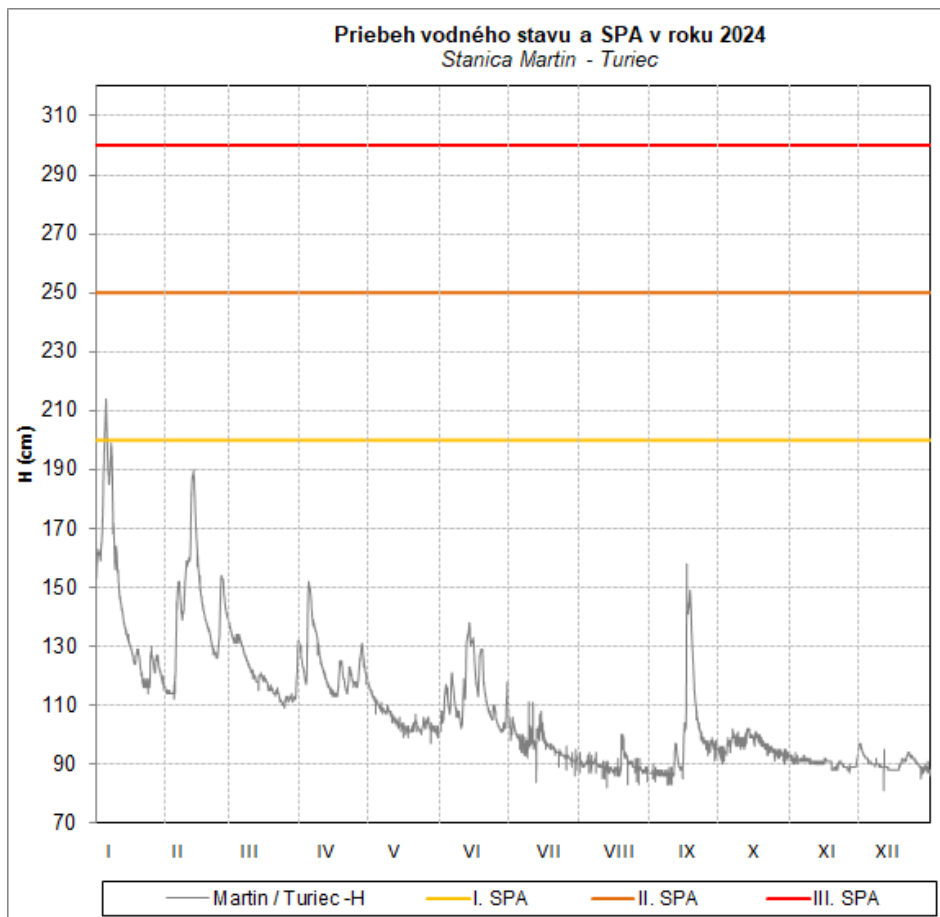
Obr. 14 Priebeh vodného stavu a prietoku v stanici Hubová – Váh



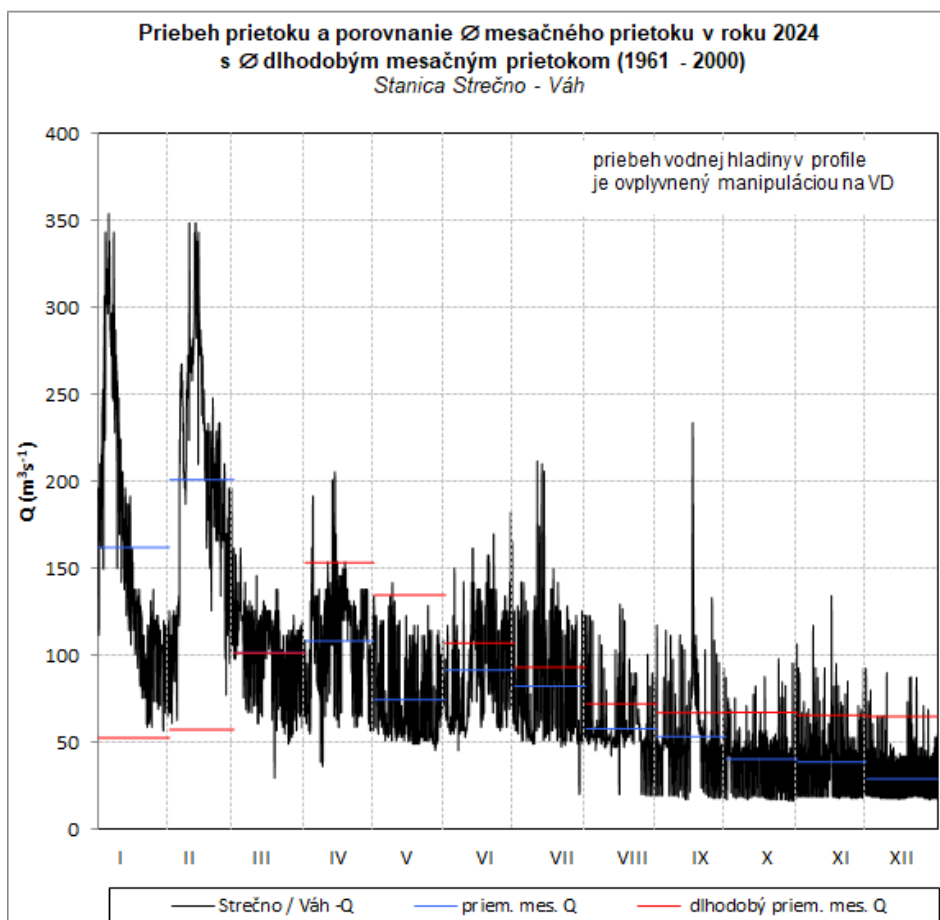
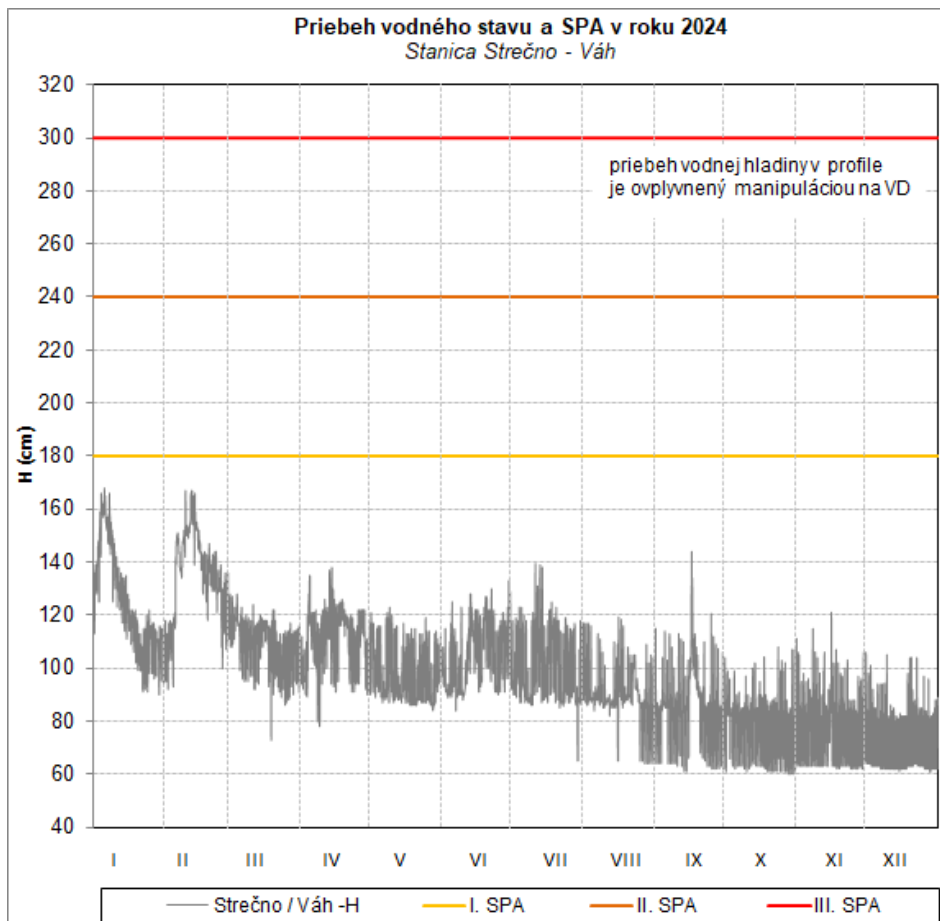
Obr. 15 Priebeh vodného stavu a prietoku v stanici Tvrdošín – Orava



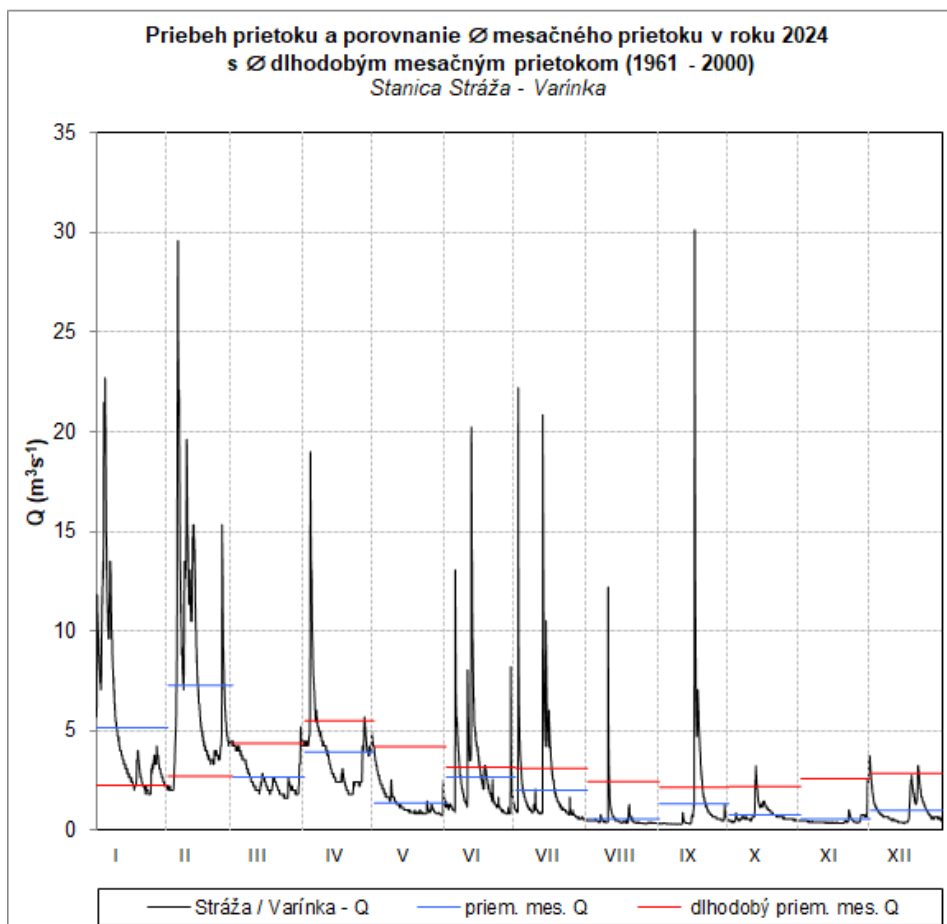
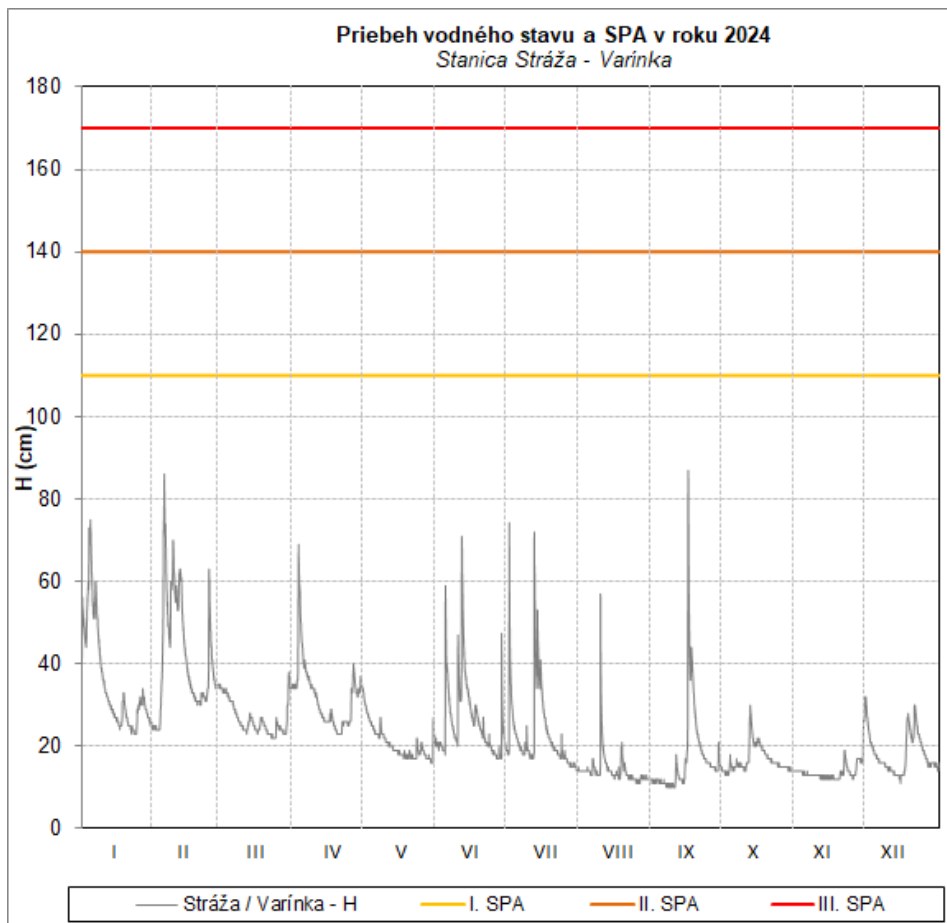
Obr. 16 Priebeh vodného stavu a prietoku v stanici Dierová – Orava



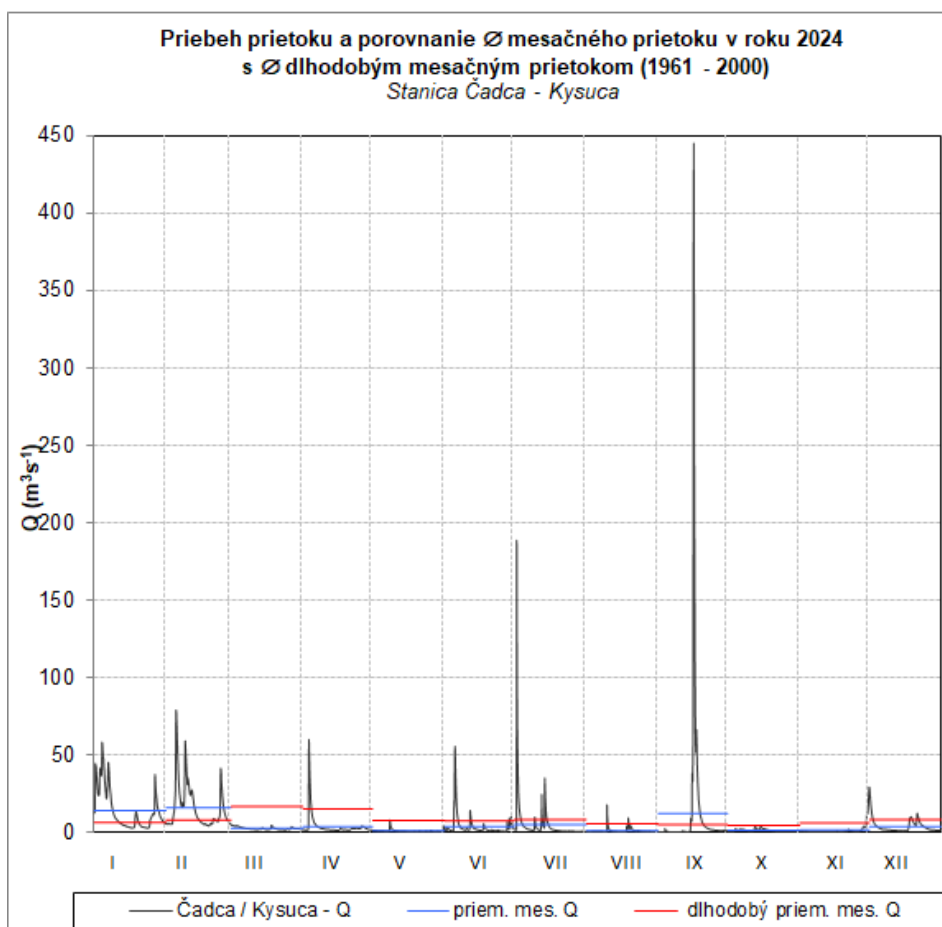
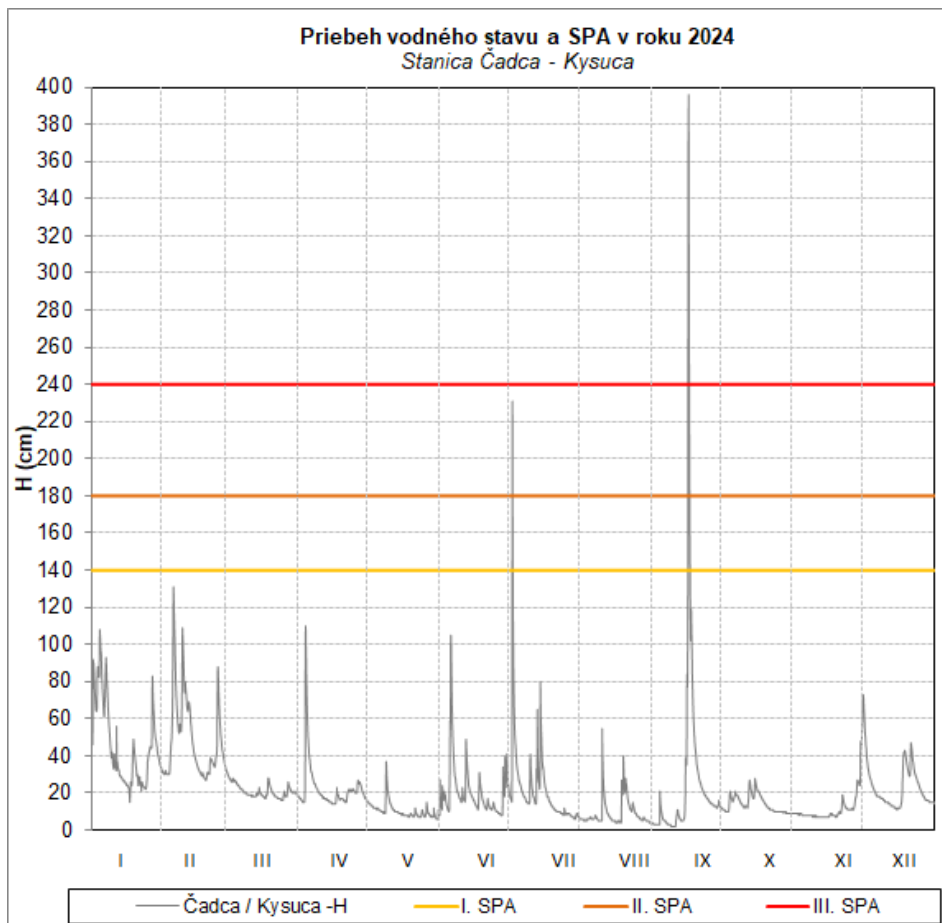
Obr. 17 Priebeh vodného stavu a prietoku v stanici Martin – Turiec



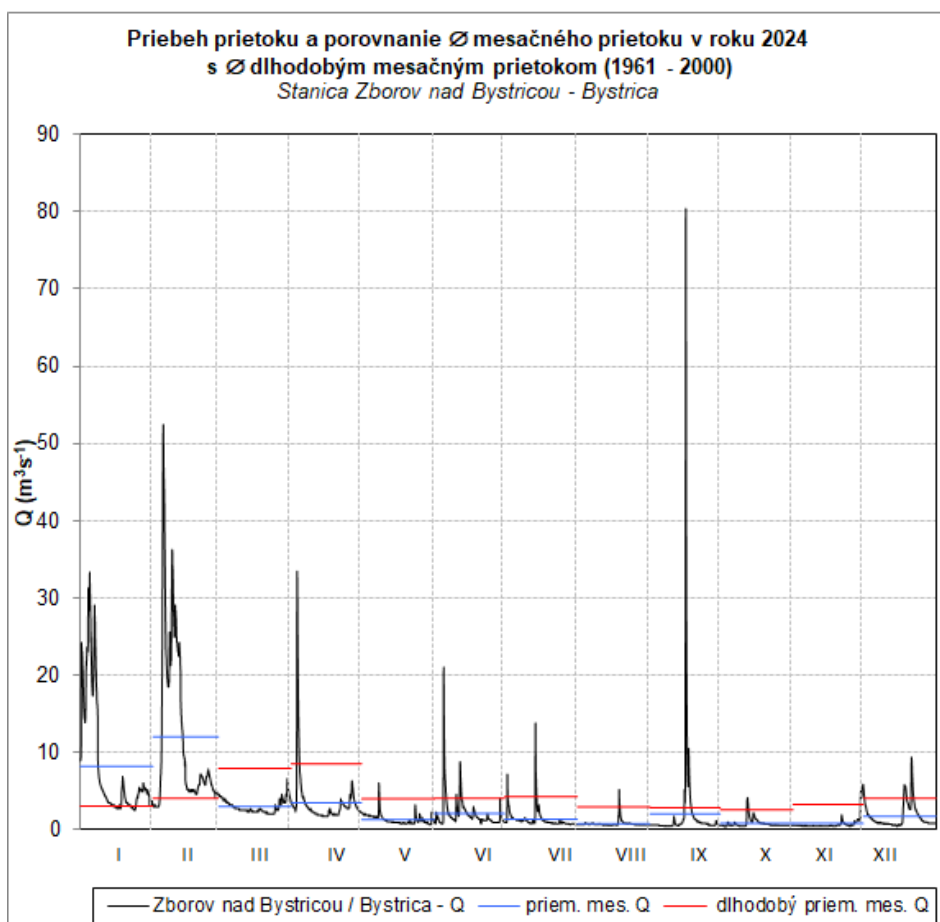
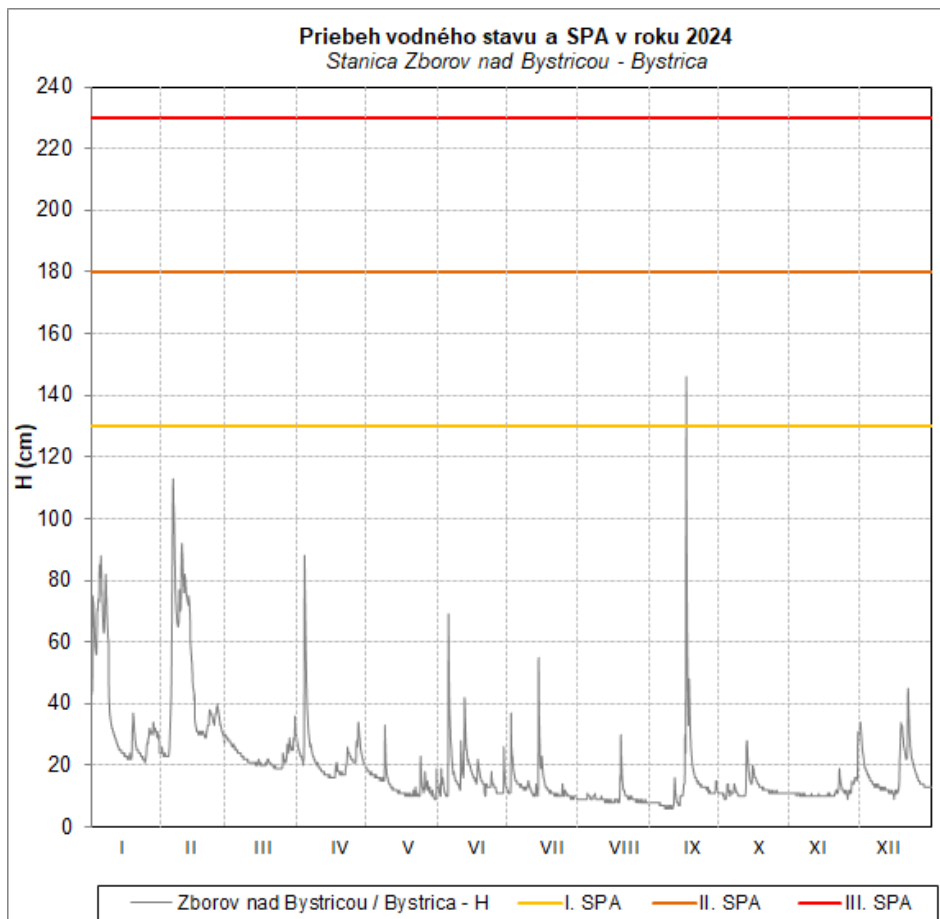
Obr. 18 Priebeh vodného stavu a prietoku v stanici Strečno – Váh



Obr. 19 Priebeh vodného stavu a prietoku v stanici Stráža – Varínka

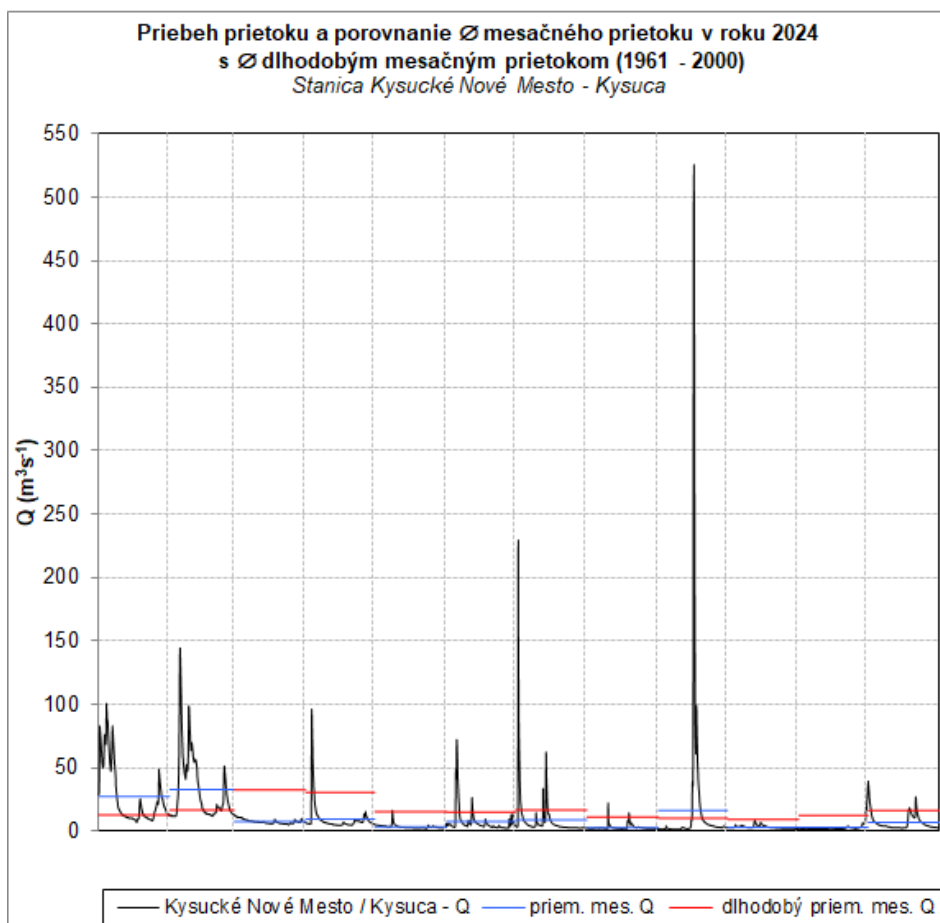
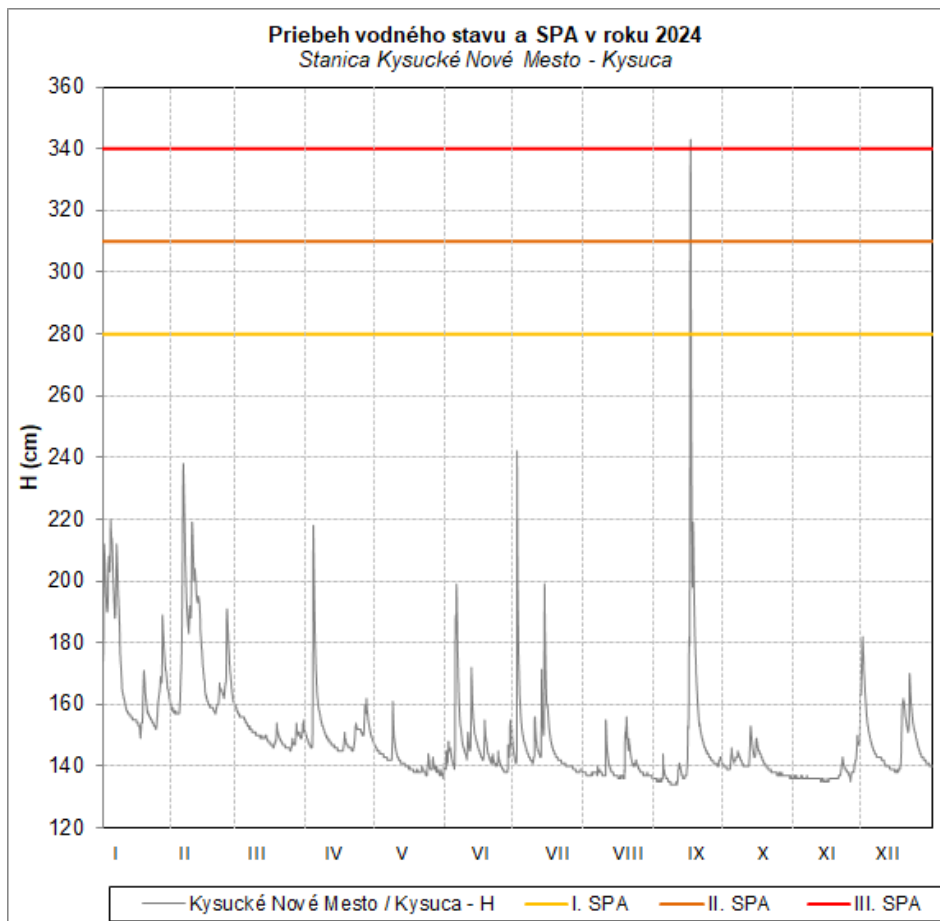


Obr. 20 Priebeh vodného stavu a prietoku v stanici Čadca – Kysuca

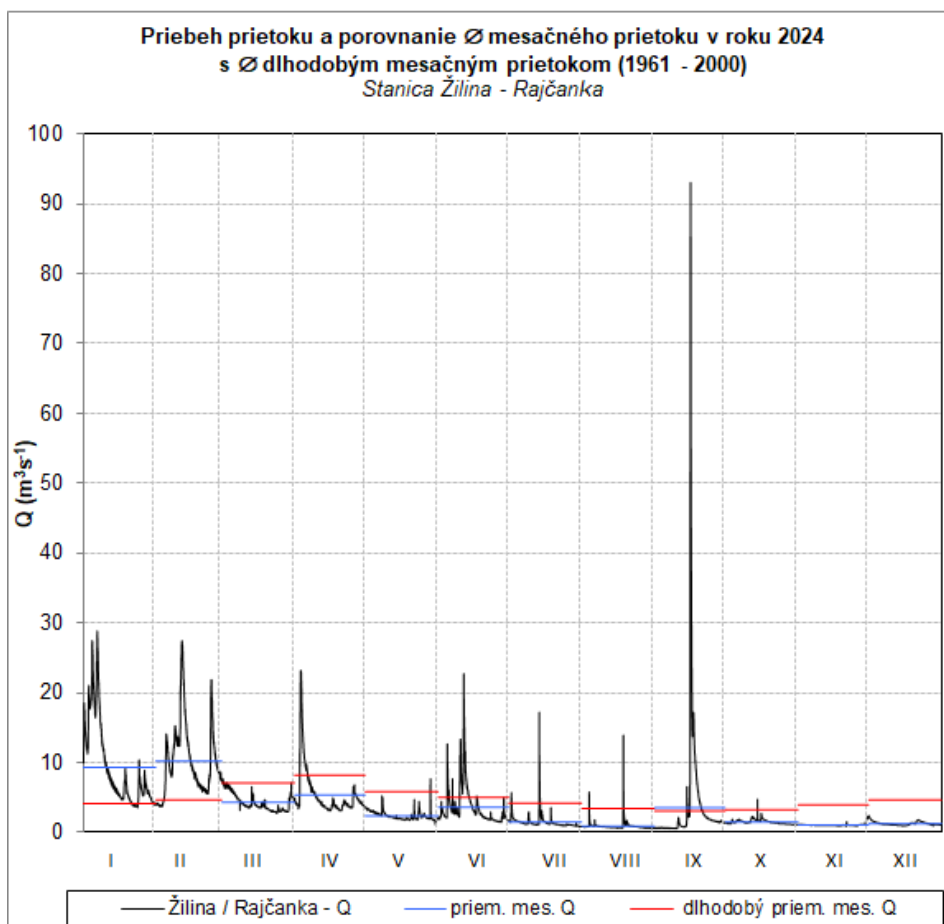
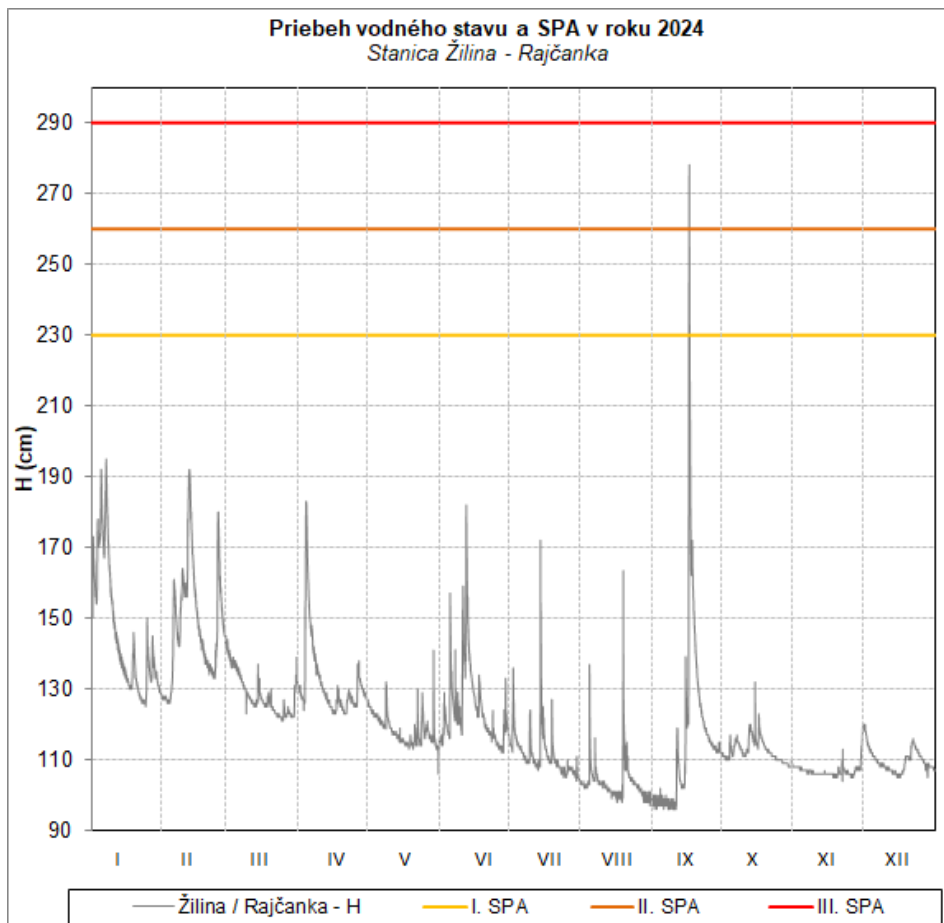


Obr. 21 Priebeh vodného stavu a prietoku v stanici Zborov nad Bystricou – Bystrica

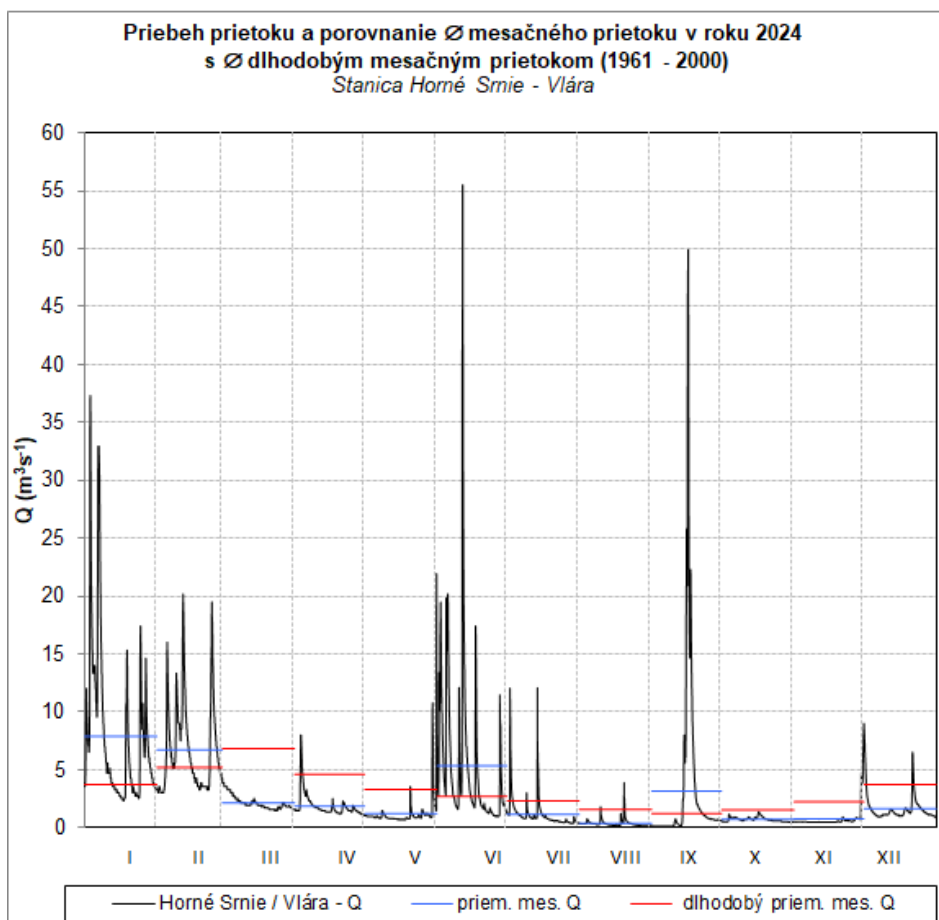
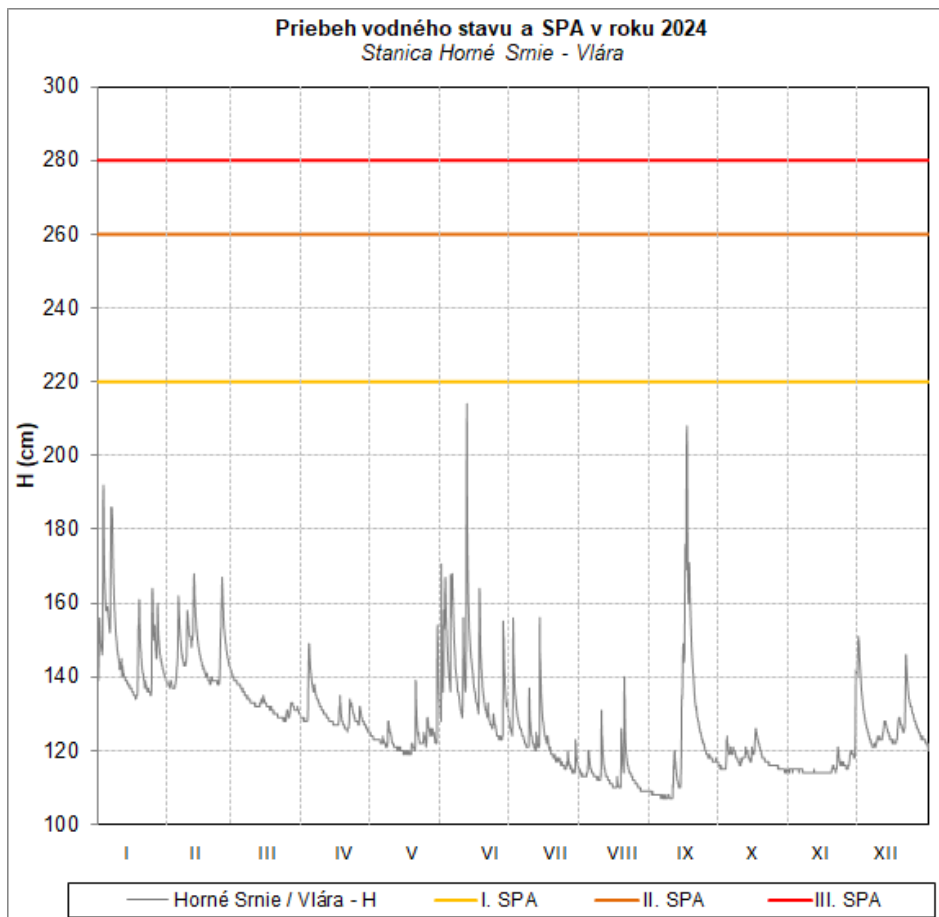




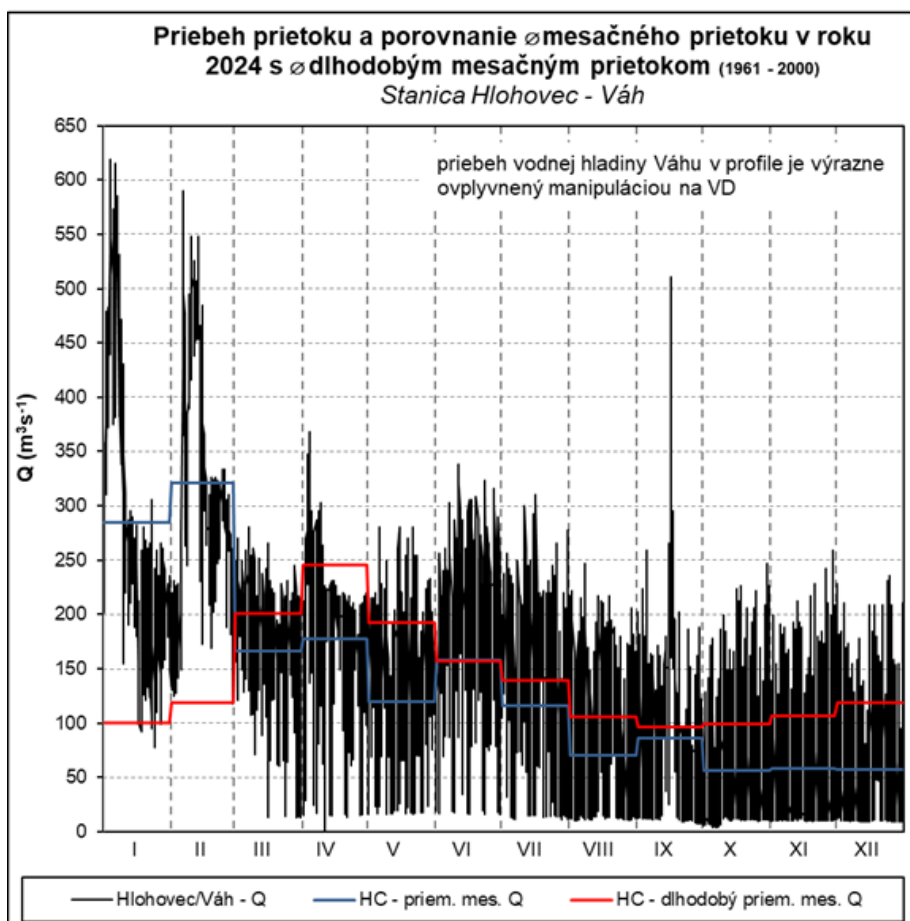
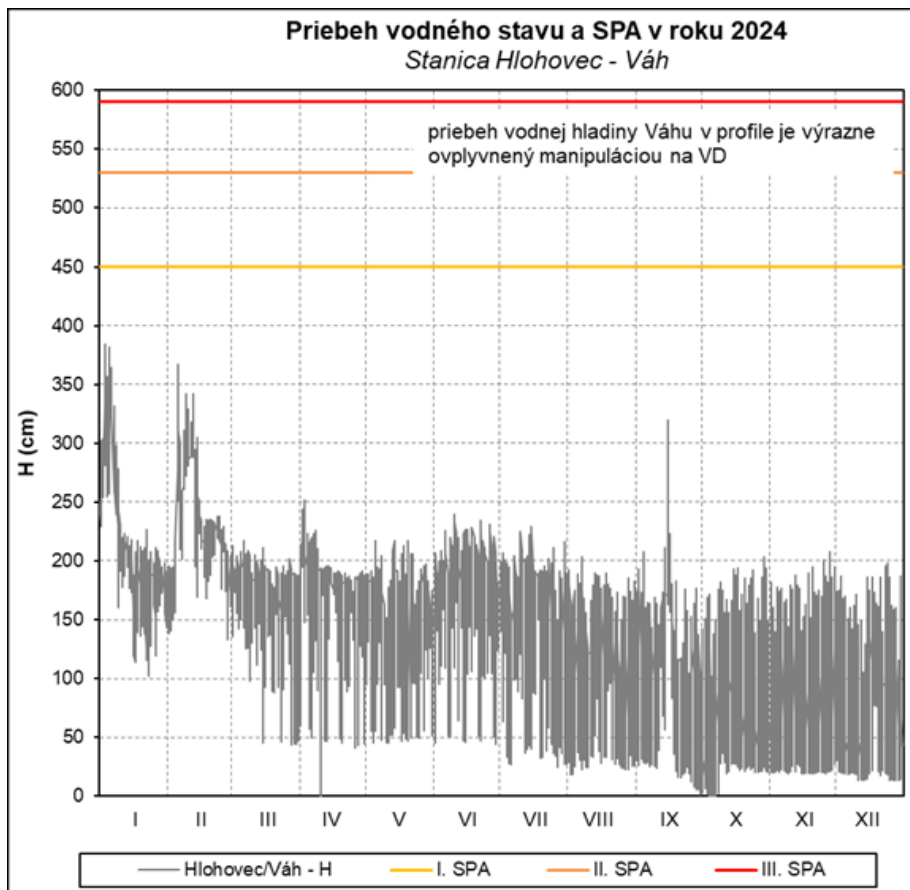
Obr. 22 Priebeh vodného stavu a prietoku v stanici Kysucké Nové Mesto – Kysuca



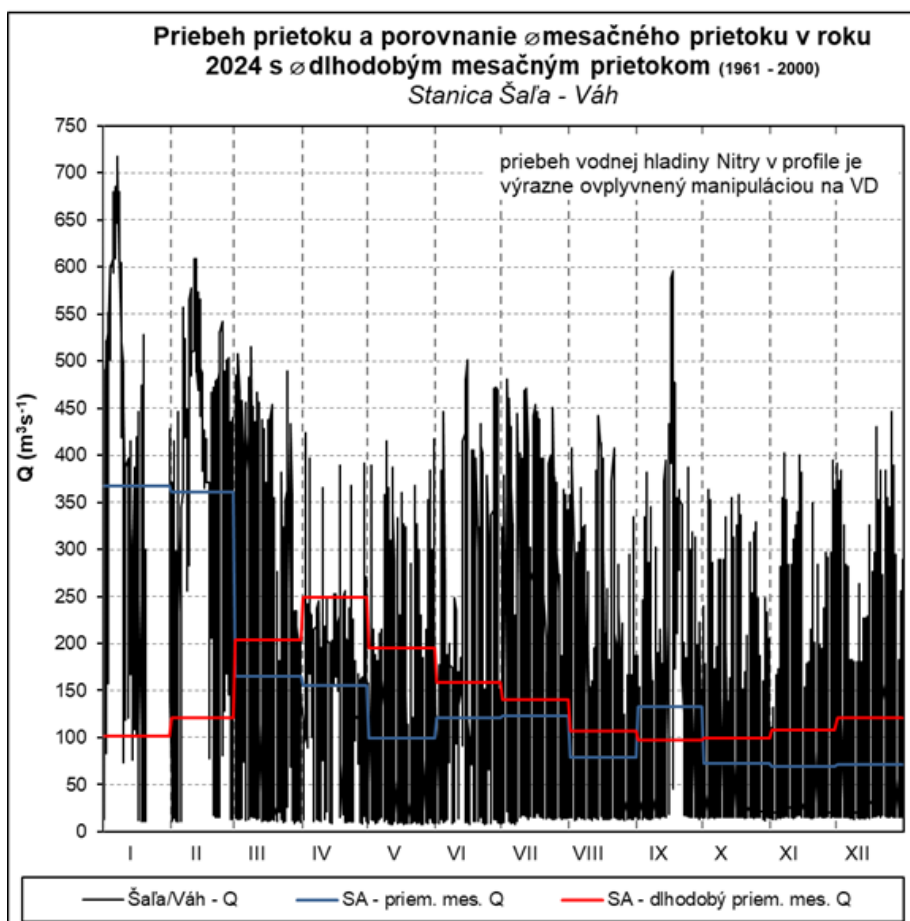
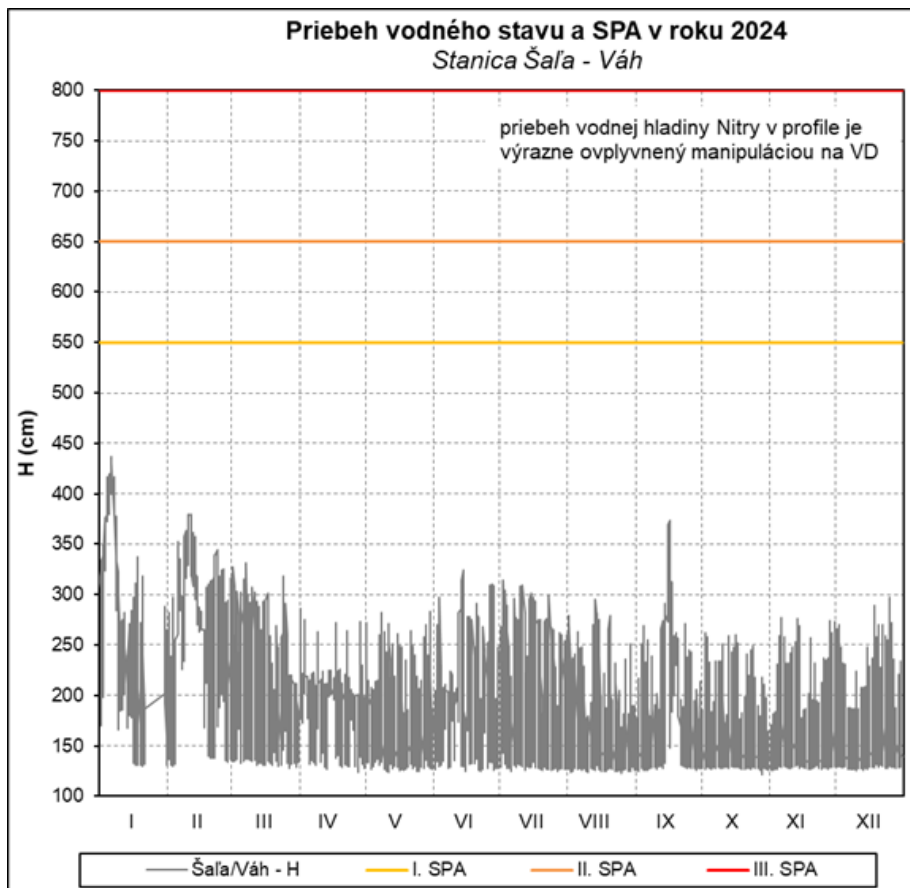
Obr. 23 Priebeh vodného stavu a prietoku v stanici Žilina – Rajčanka



Obr. 24 Priebeh vodného stavu a prietoku v stanici Horné Srnie – Vlára

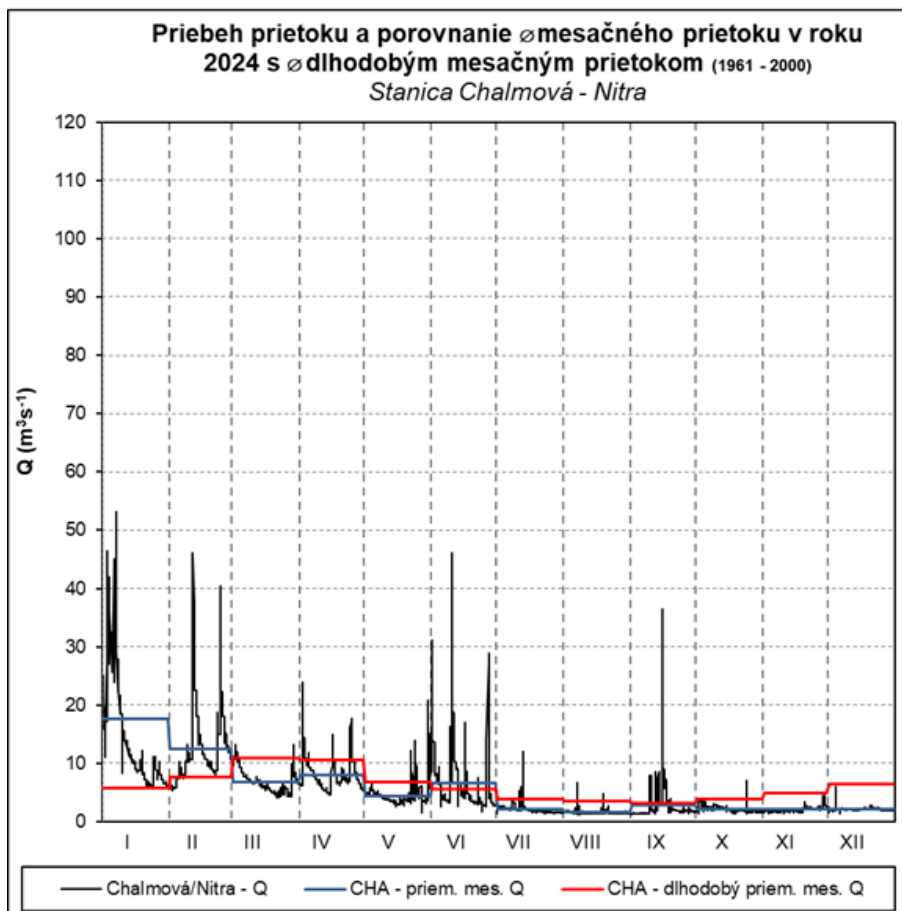
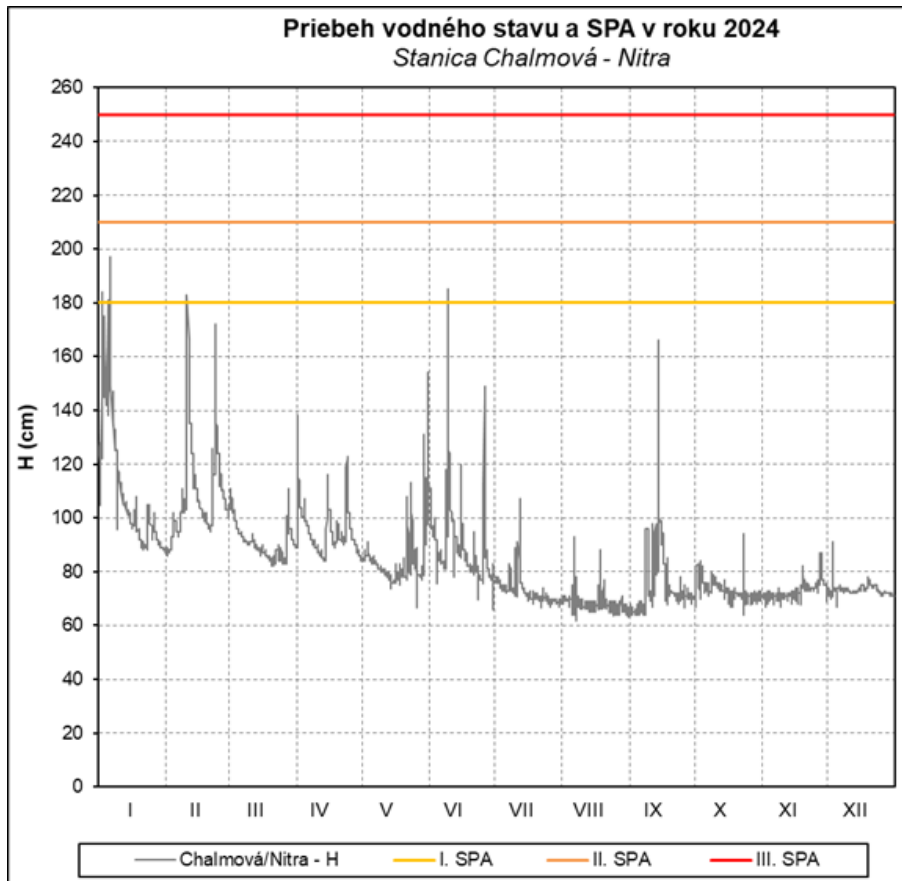


Obr. 25 Pribeh vodného stavu a prietoku v stanici Hlohovec – Váh

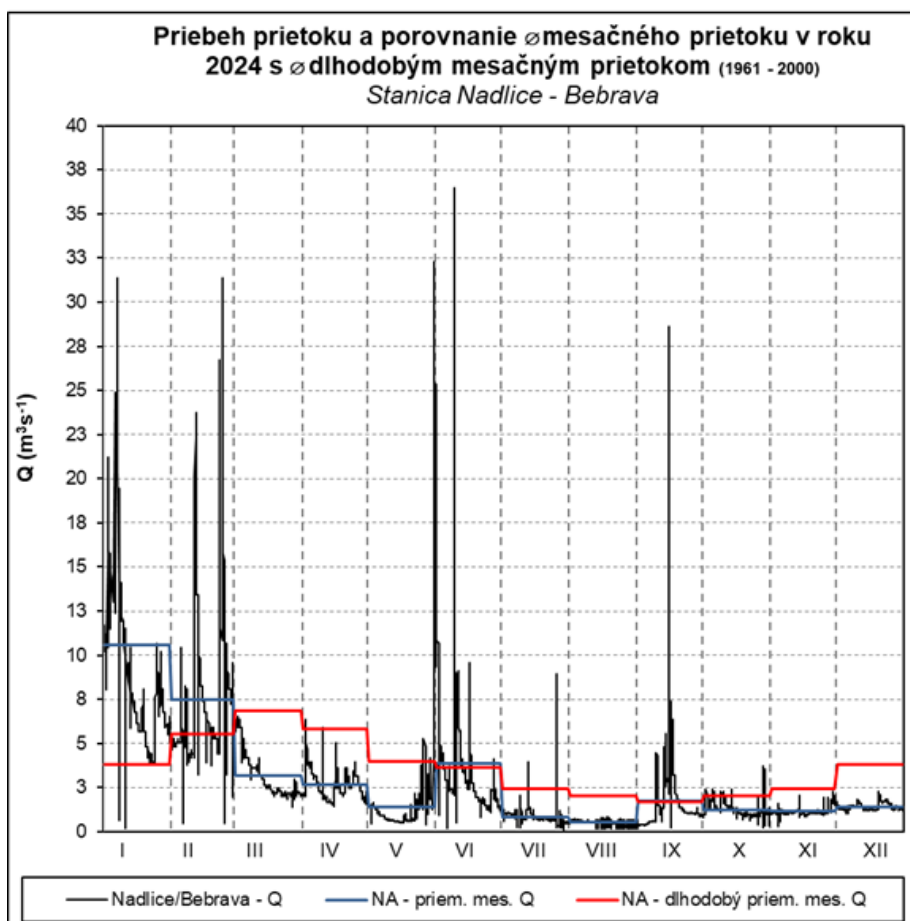
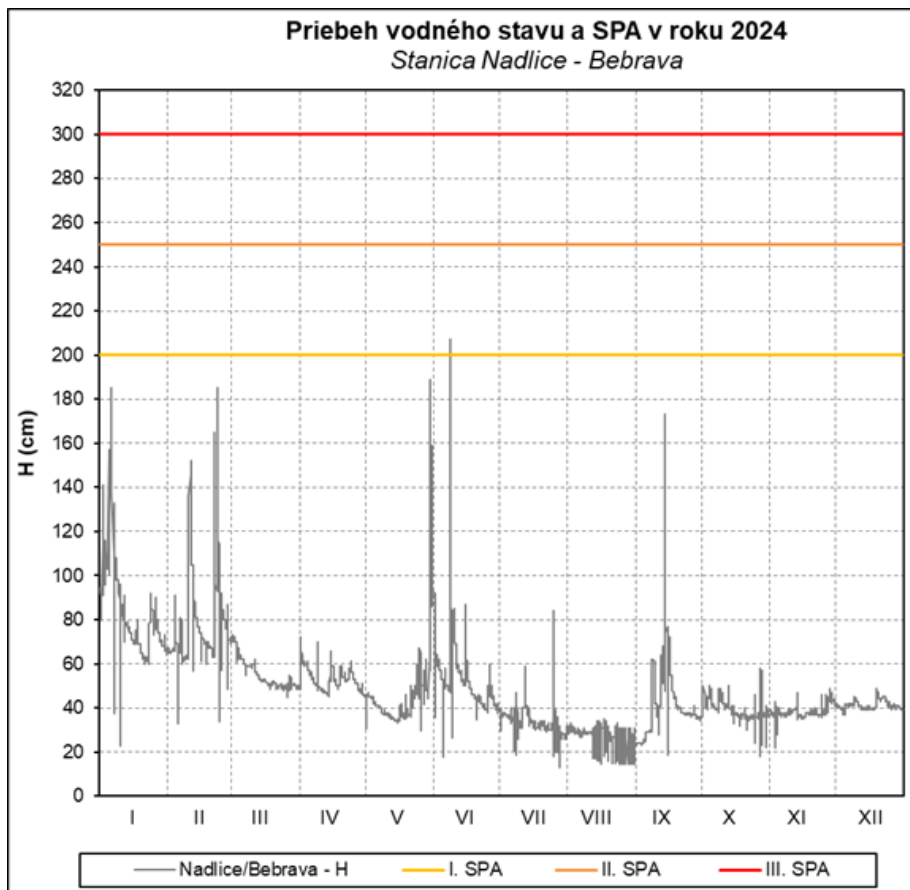


Obr. 26 Priebeh vodného stavu a prietoku v stanici Šaľa – Váh

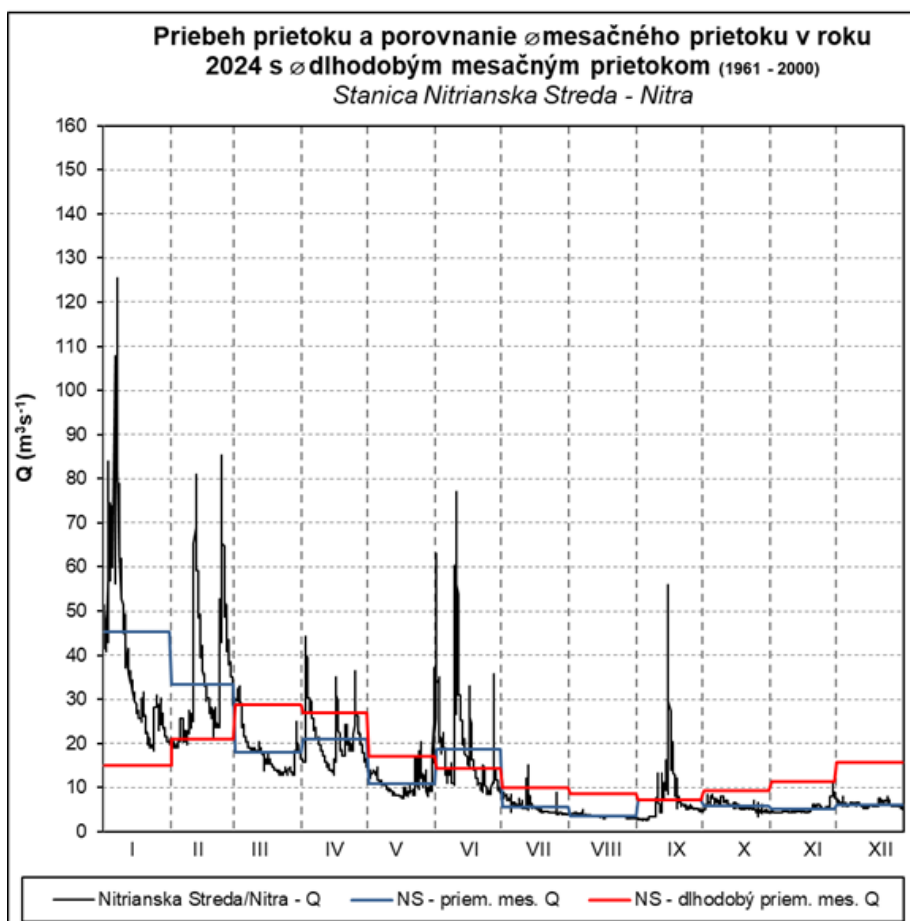
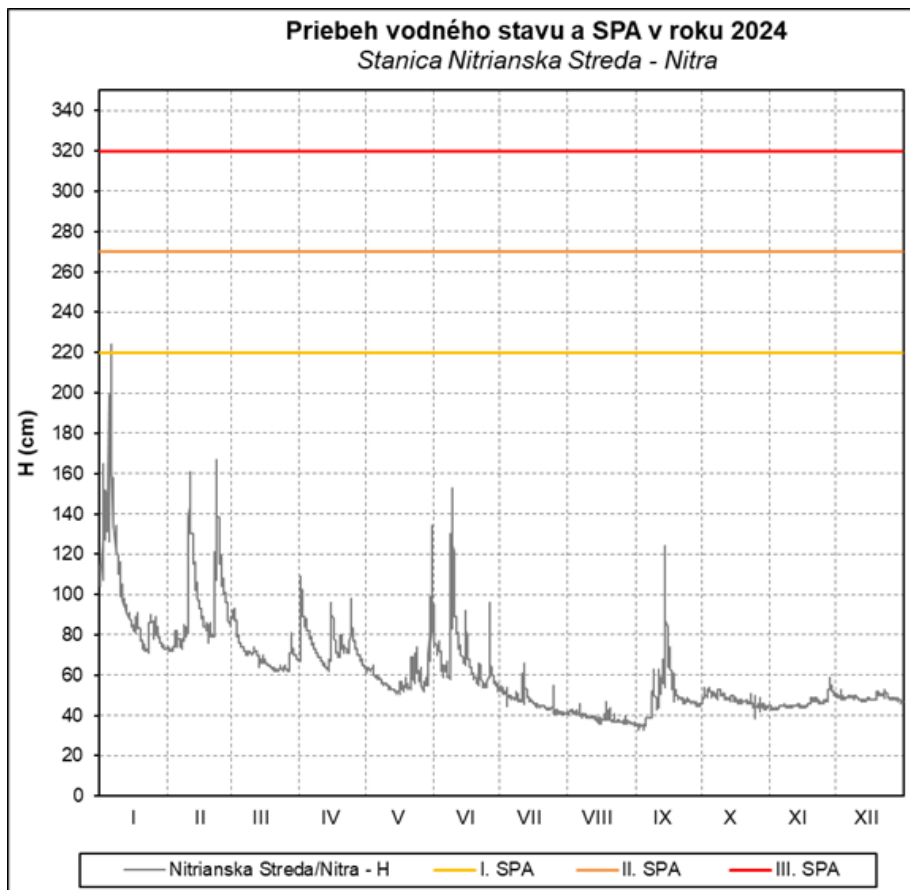
# Povodie Nitry



Obr. 27 Priebeh vodného stavu a prietoku v stanici Chalmová – Nitra

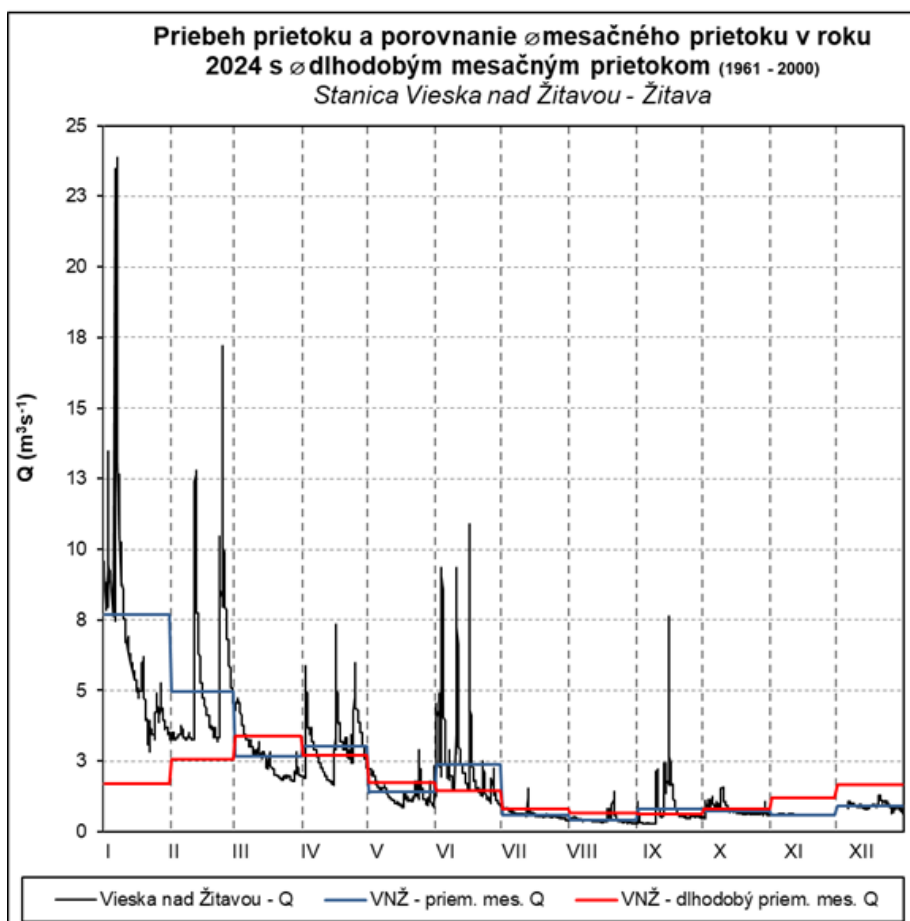
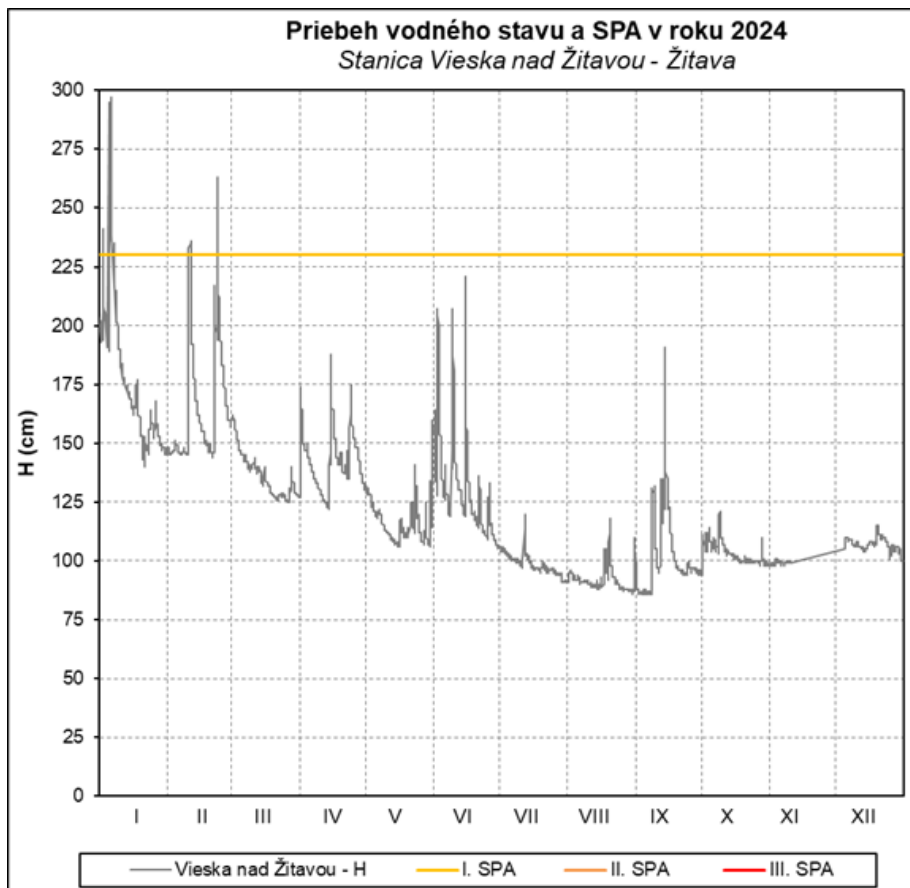


Obr. 28 Priebeh vodného stavu a prietoku v stanici Nadlice – Bebrava

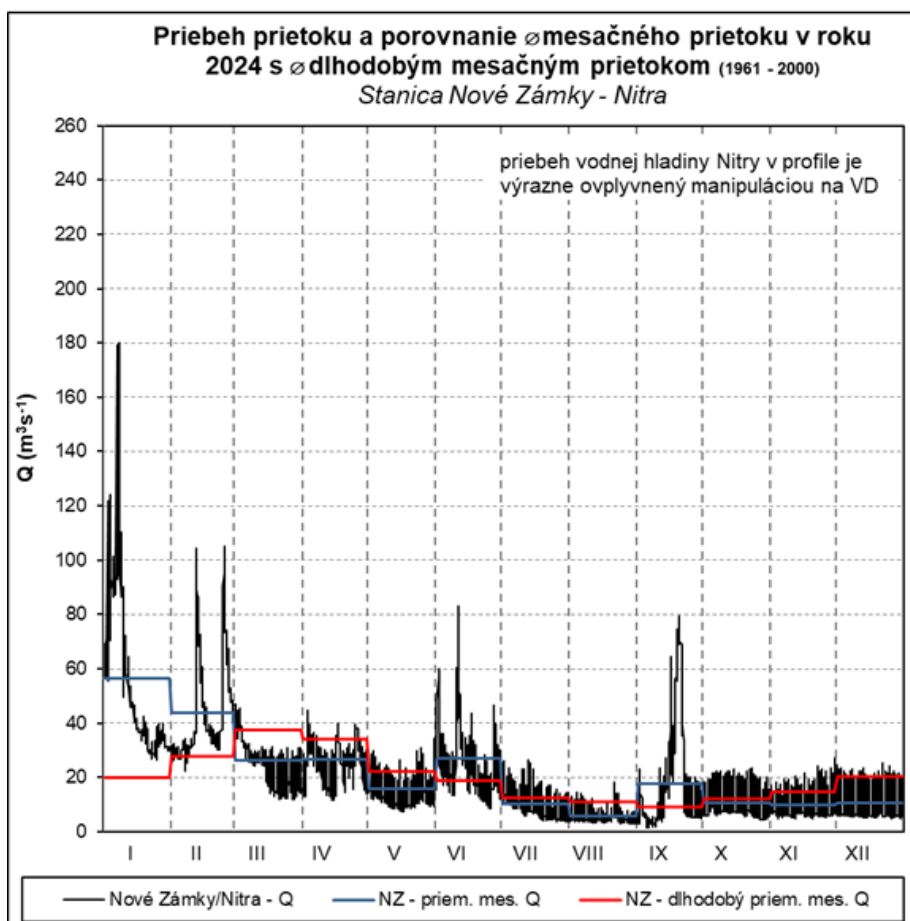
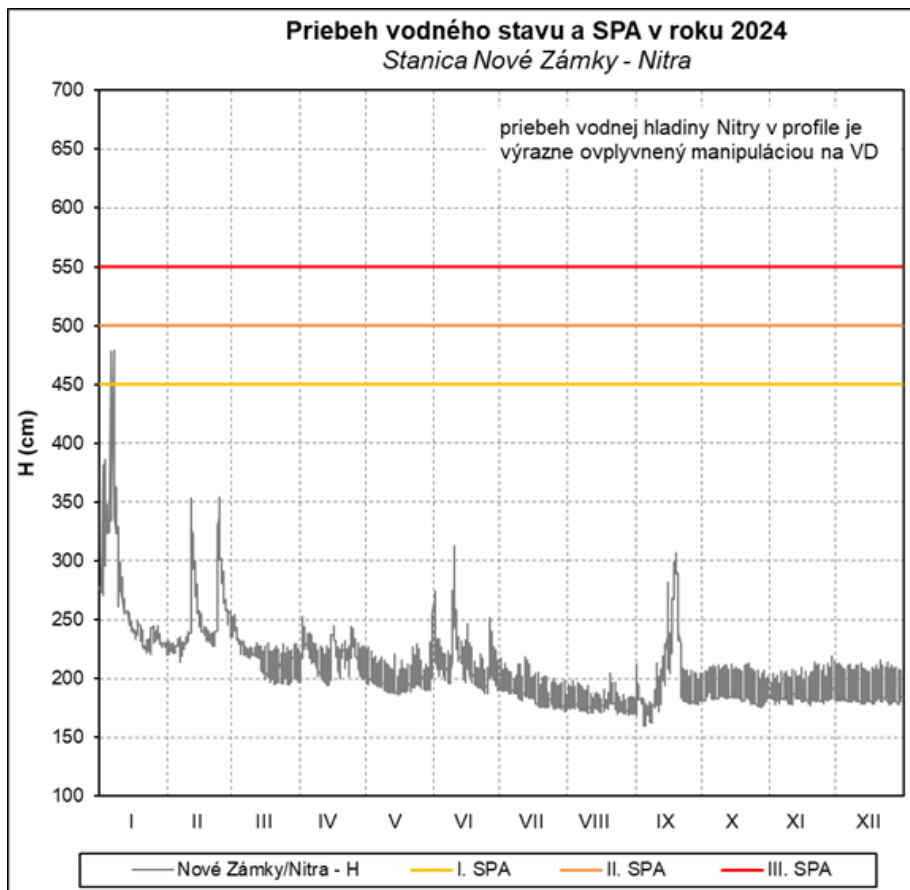


Obr. 29 Priebeh vodného stavu a prietoku v stanici Nitrianska Streda – Nitra



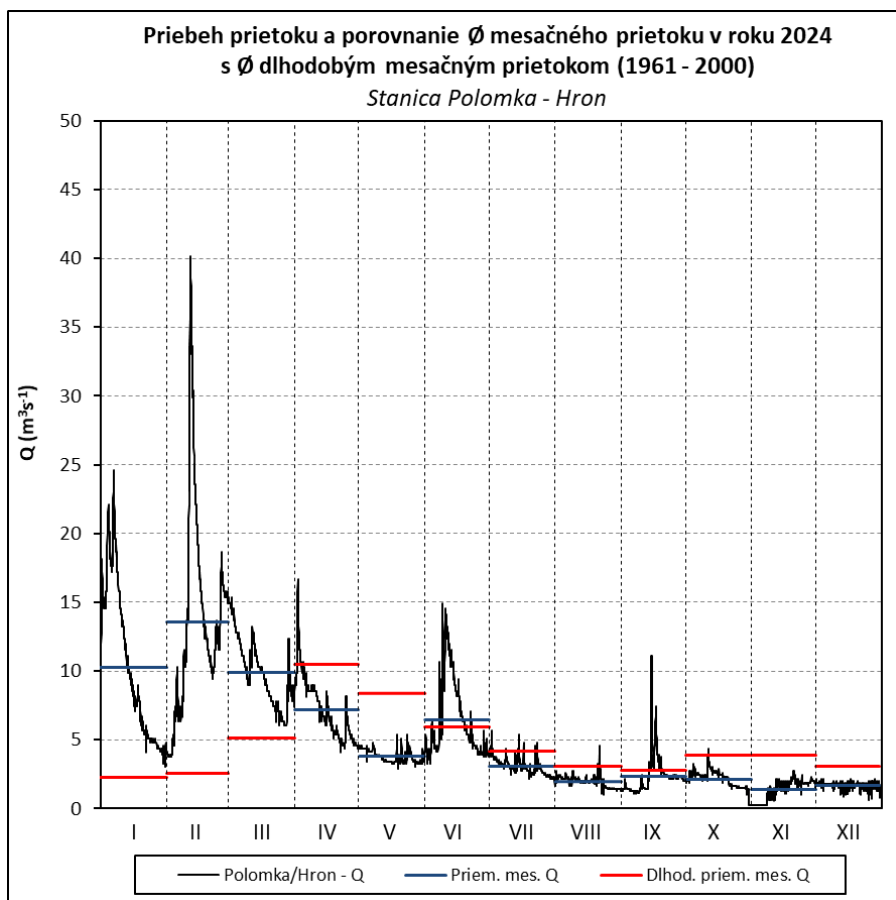
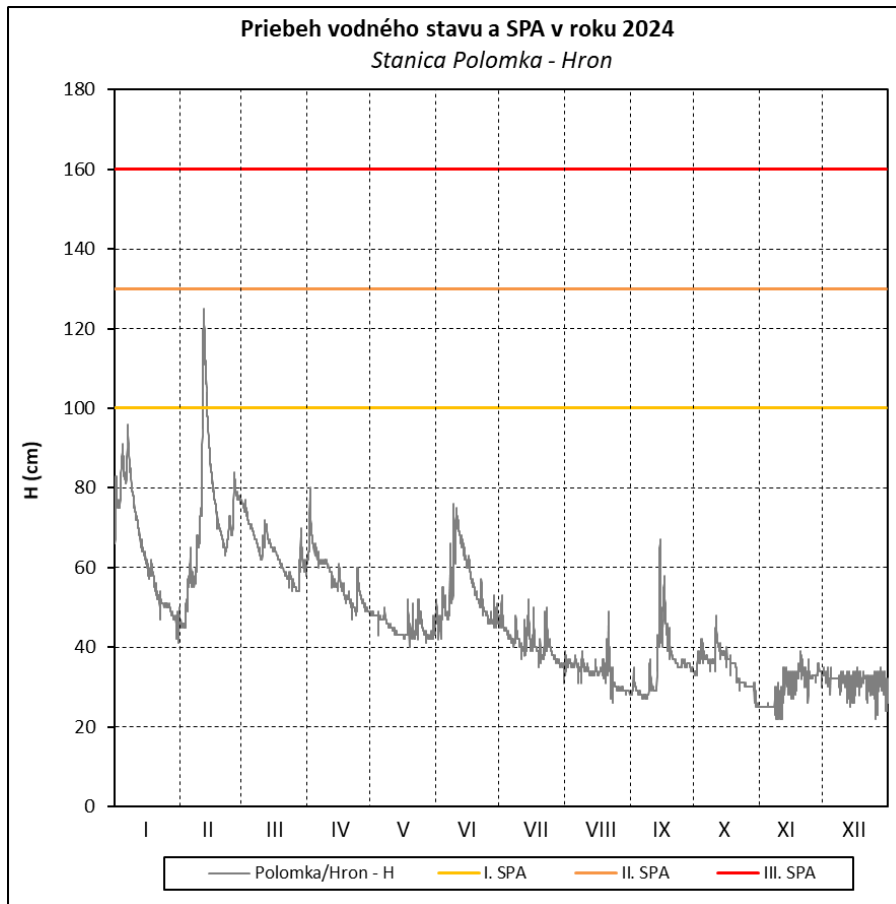


Obr. 30 Priebeh vodného stavu a prietoku v stanici Vieska nad Žitavou – Žitava

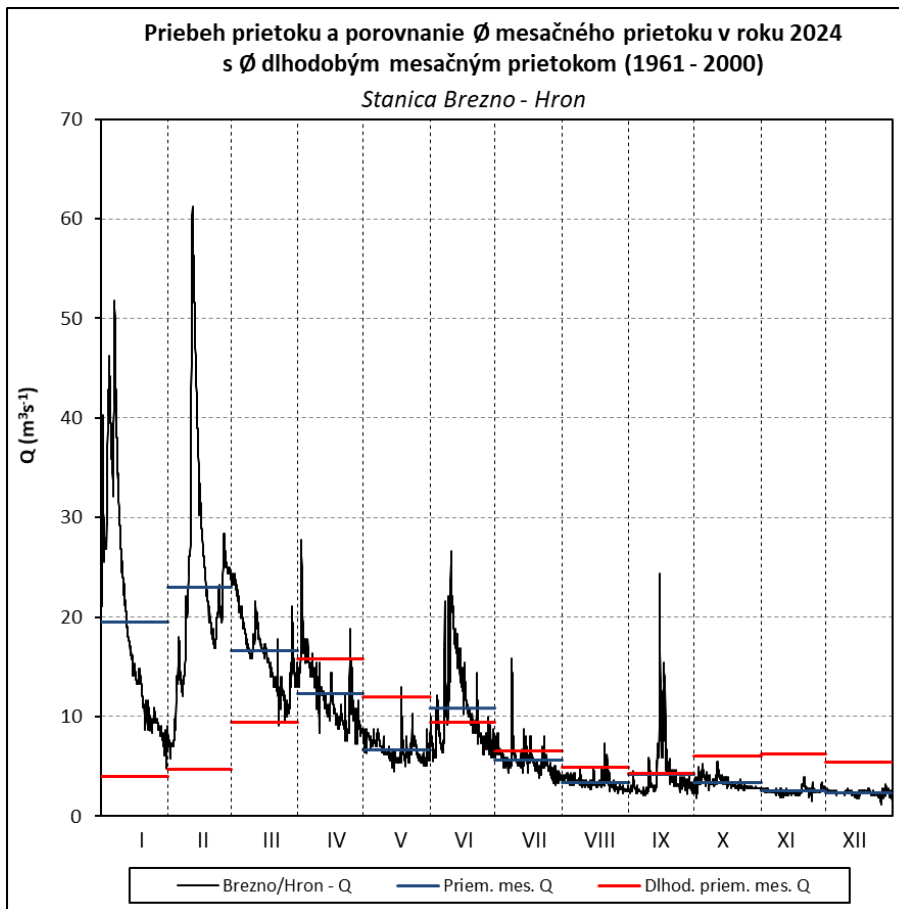
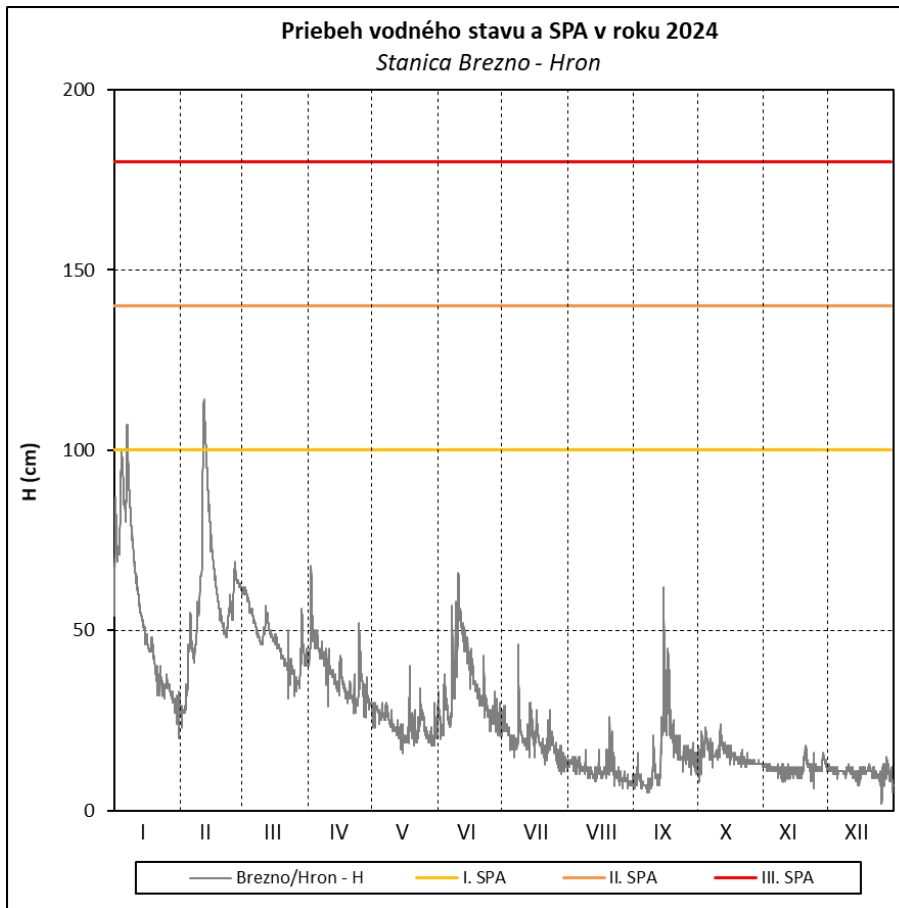


Obr. 31 Priebeh vodného stavu a prietoku v stanici Nové Zámky – Nitra

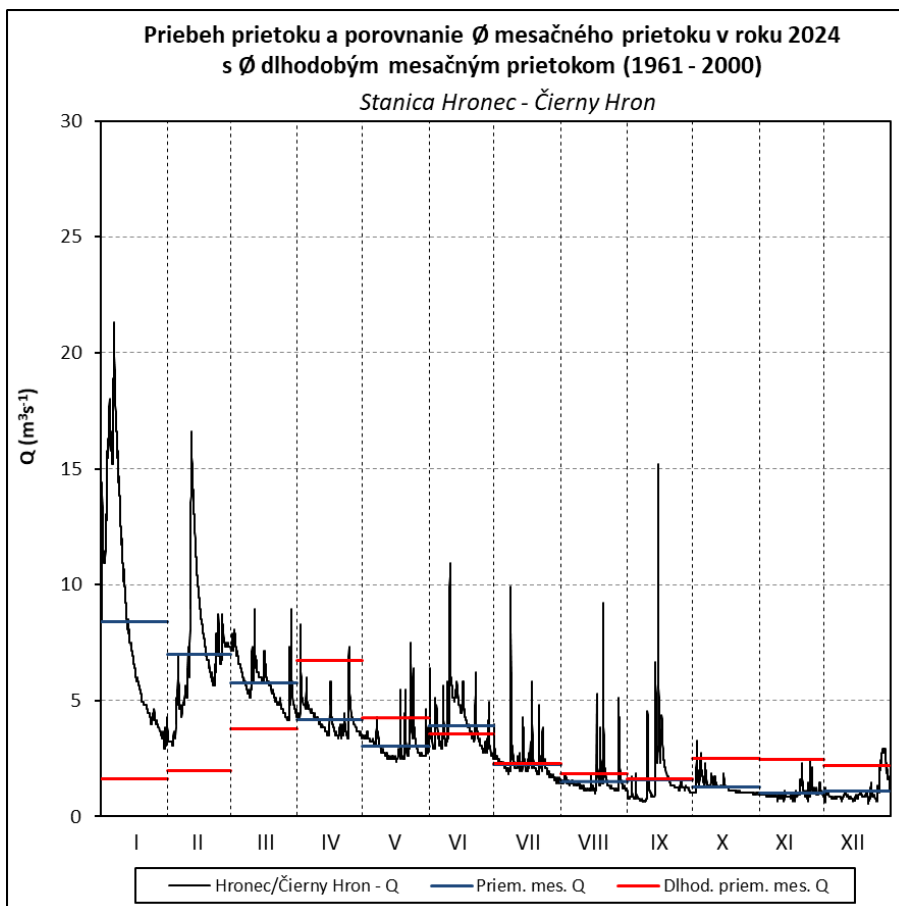
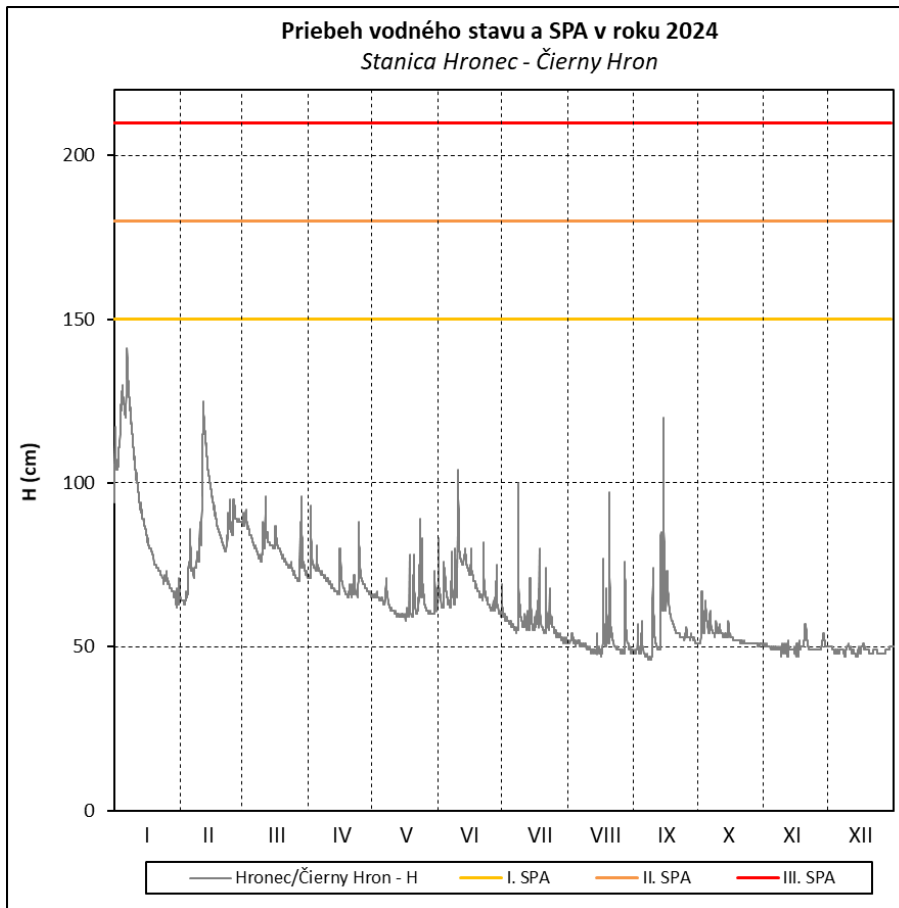
# Povodie Hrona



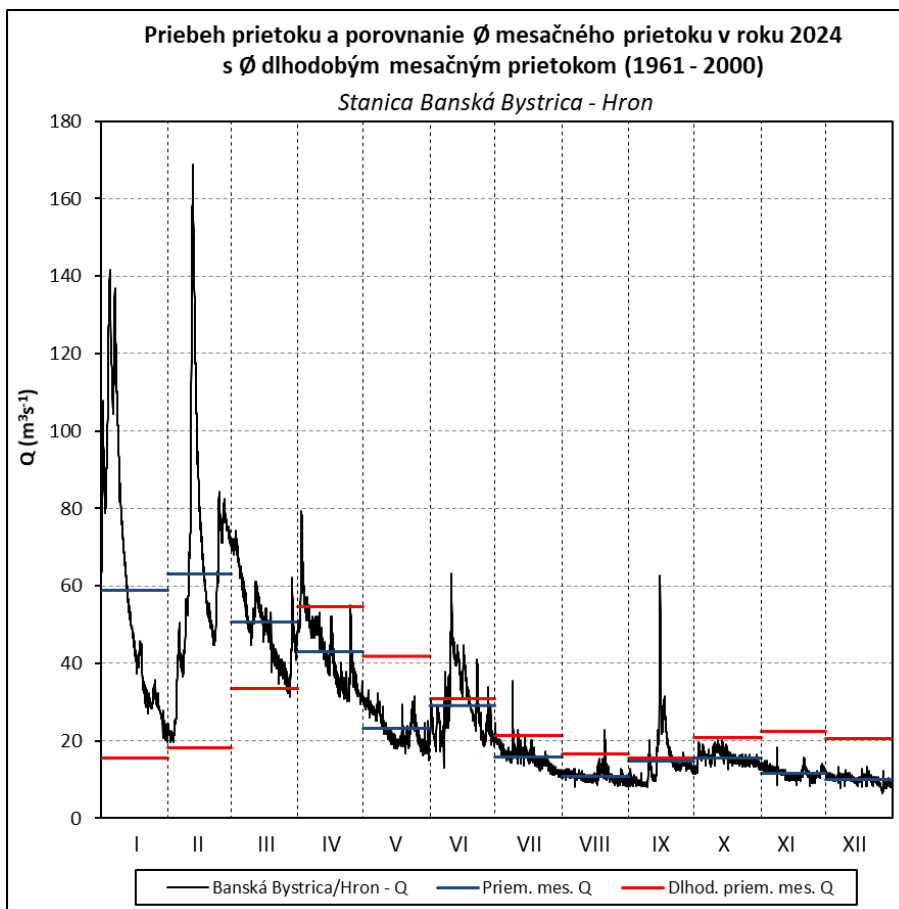
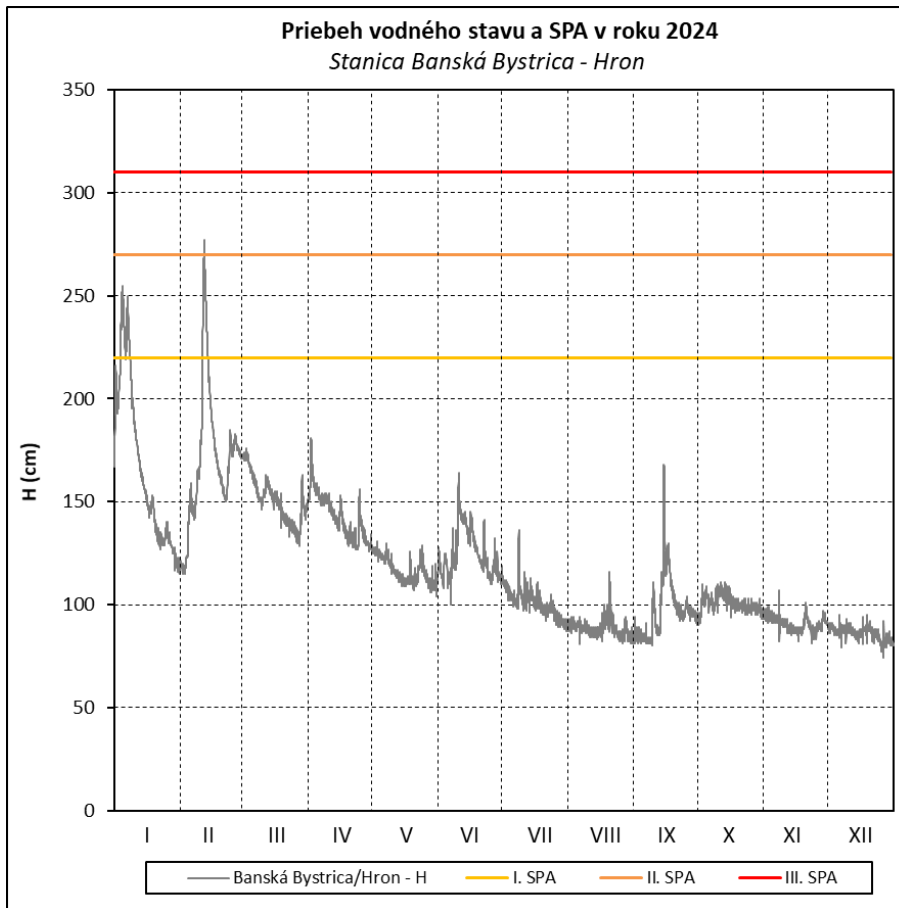
Obr. 32 Priebeh vodného stavu a prietoku v stanici Polomka – Hron



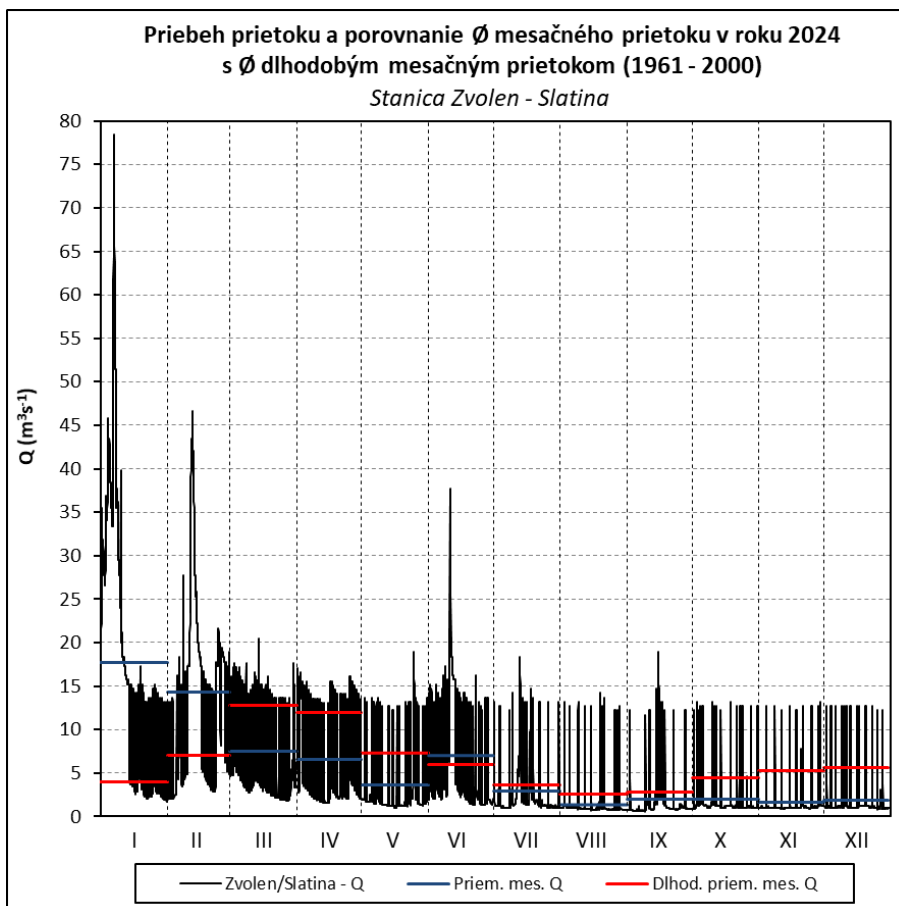
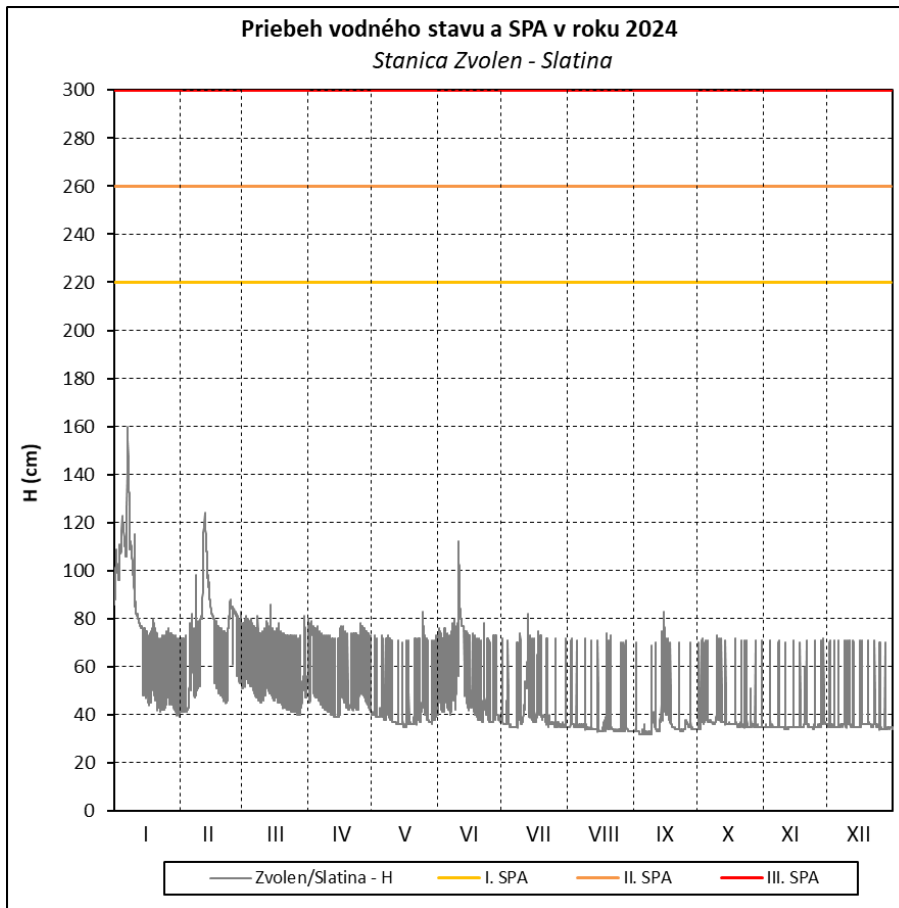
Obr. 33 Priebeh vodného stavu a prietoku v stanici Brezno – Hron



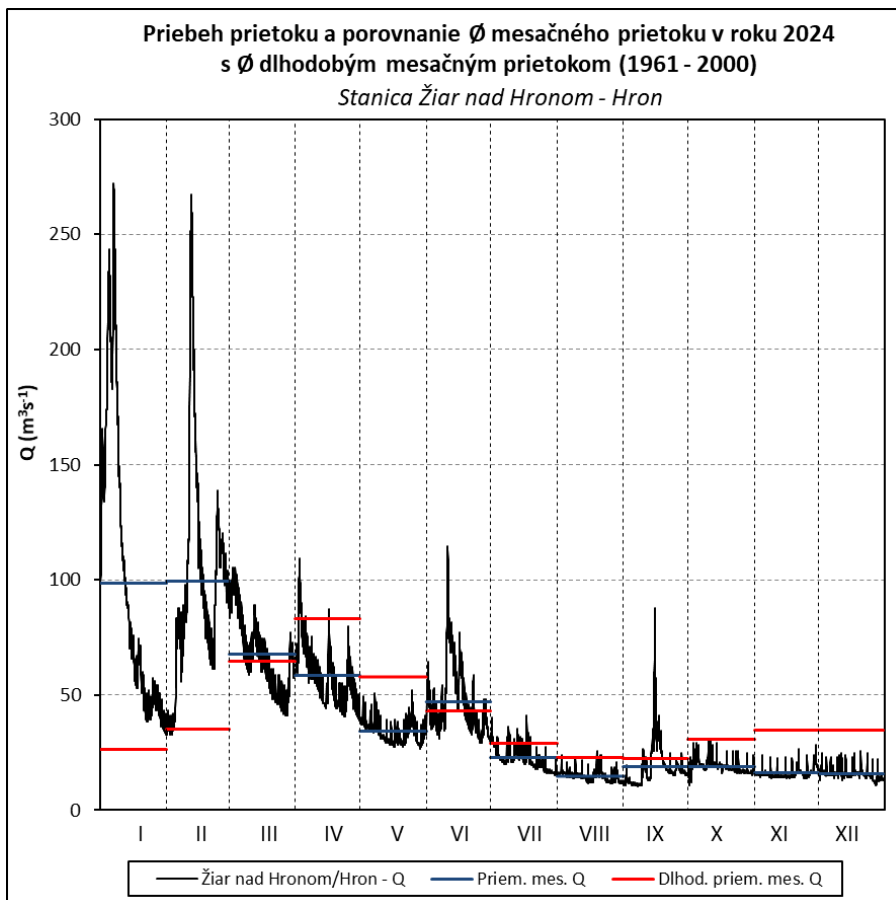
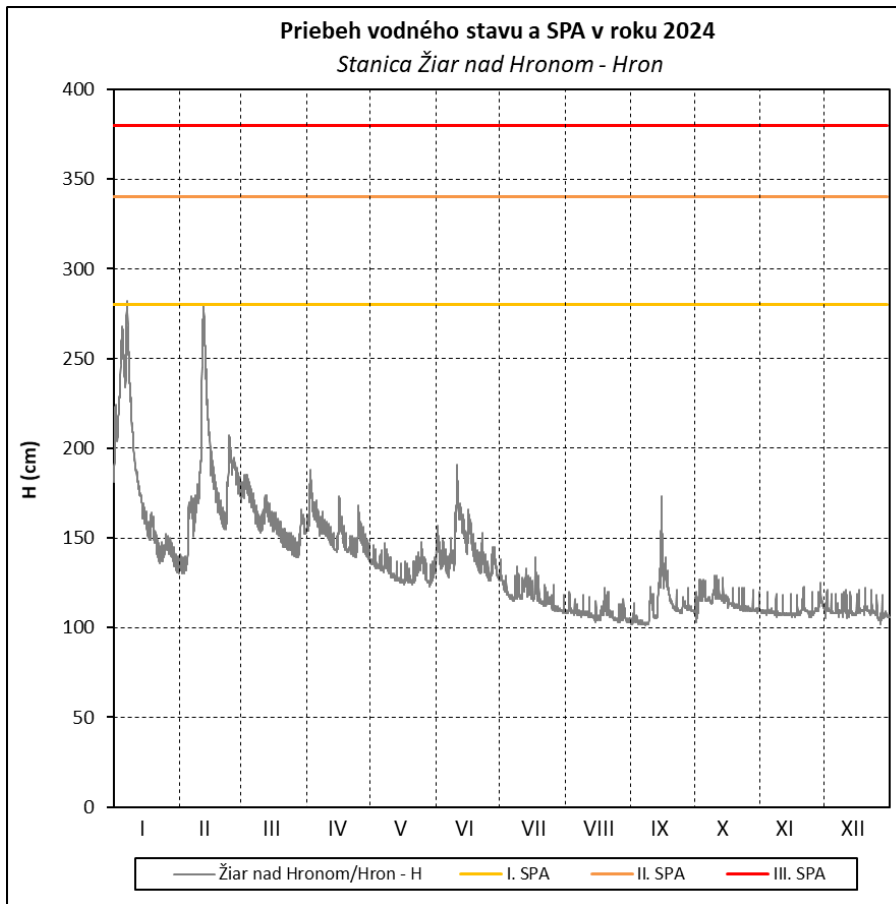
Obr. 34 Priebeh vodného stavu a prietoku v stanici Hronec – Čierny Hron



Obr. 35 Priebeh vodného stavu a prietoku v stanici Banská Bystrica – Hron

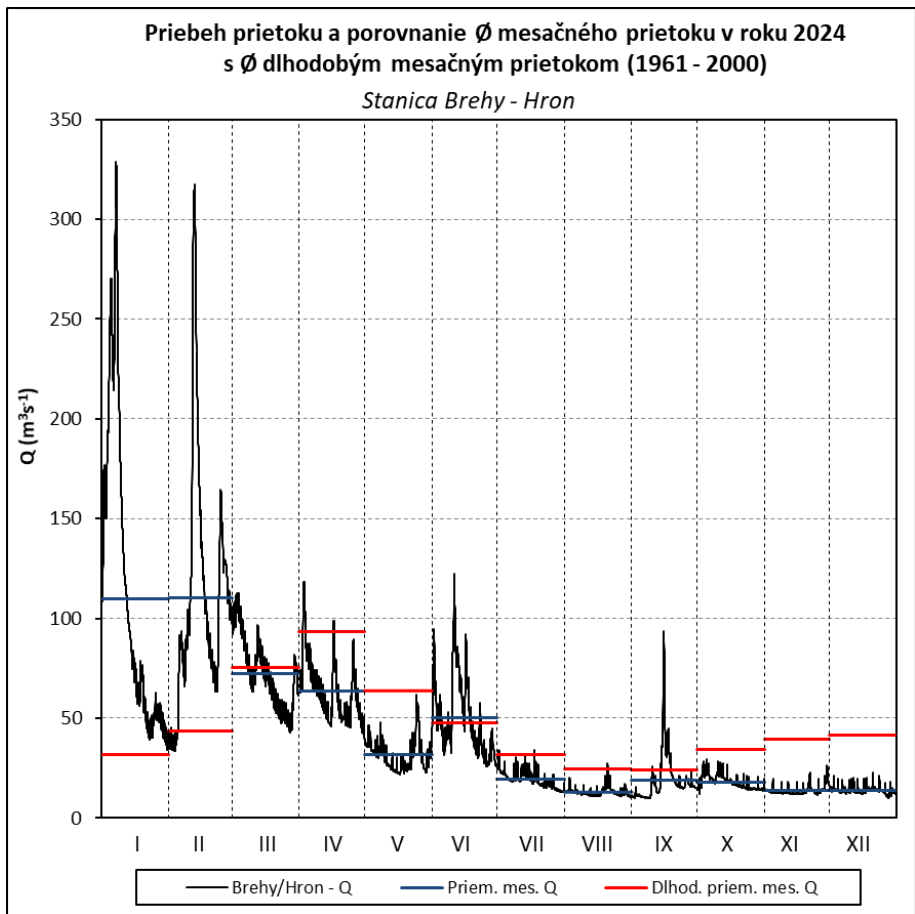
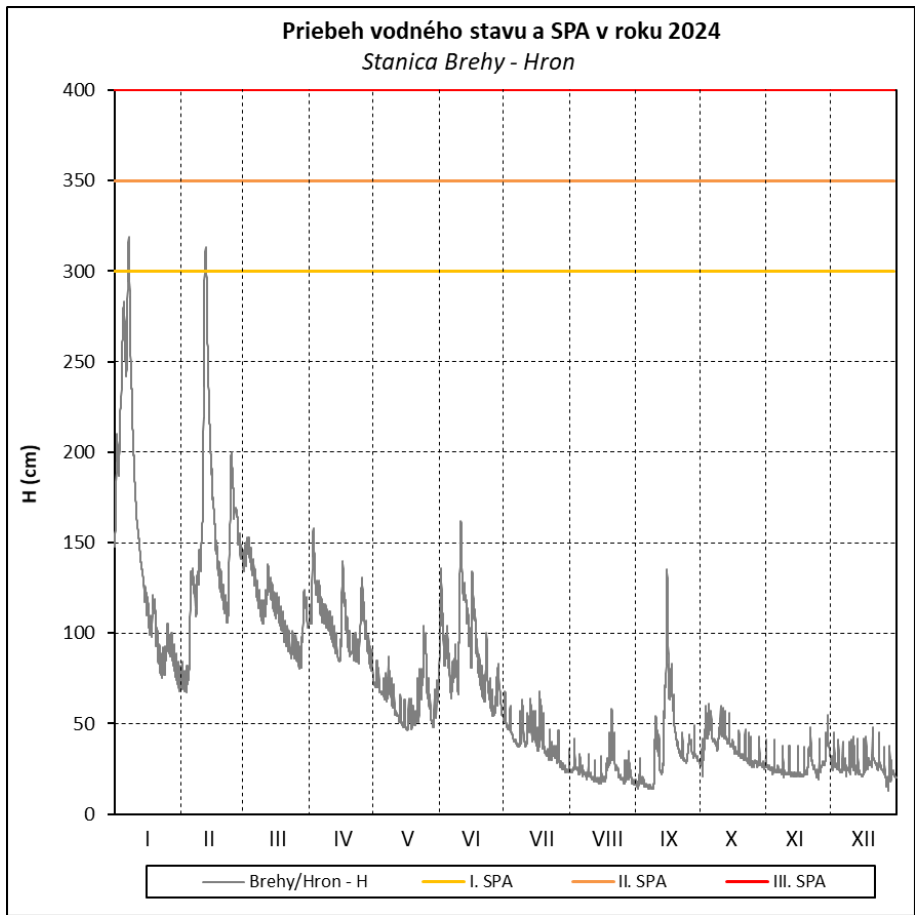


Obr. 36 Priebeh vodného stavu a prietoku v stanici Zvolen – Slatina

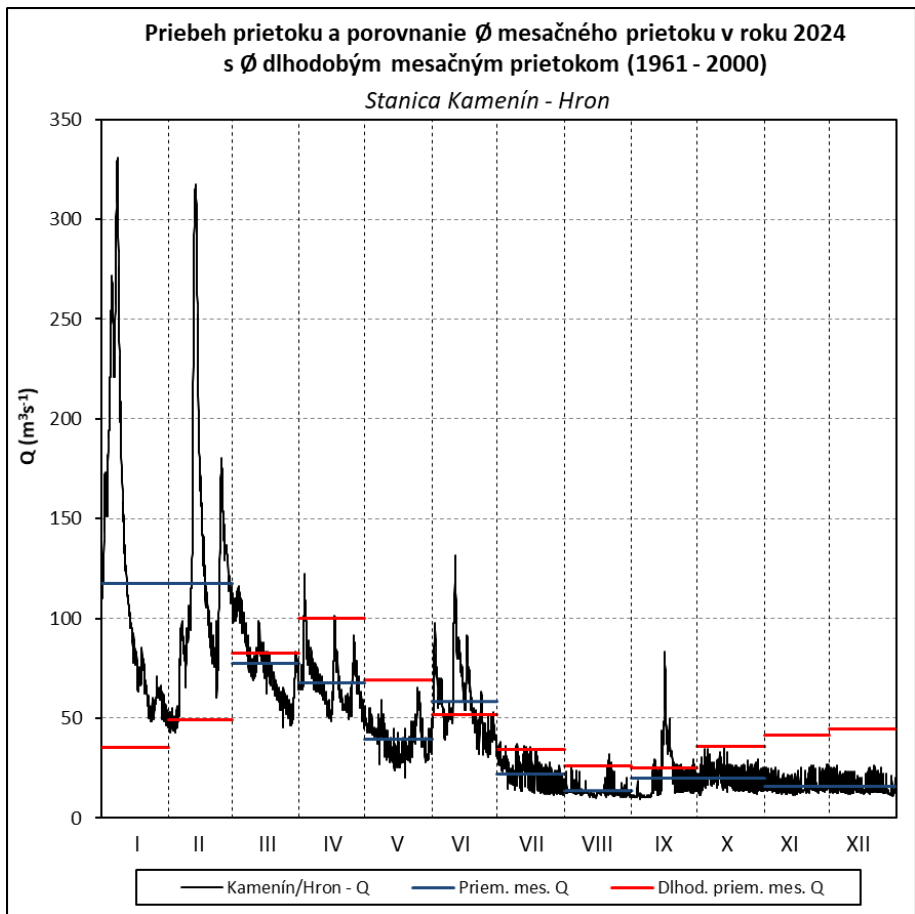
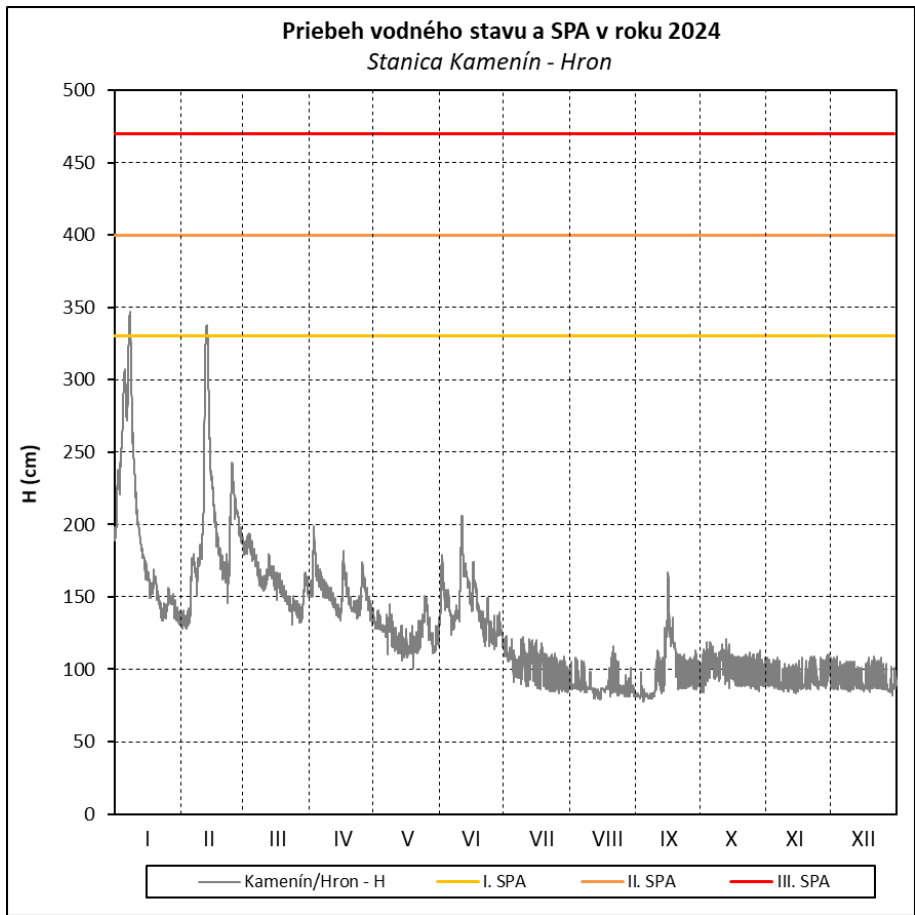


Obr. 37 Priebeh vodného stavu a prietoku v stanici Žiar nad Hronom – Hron



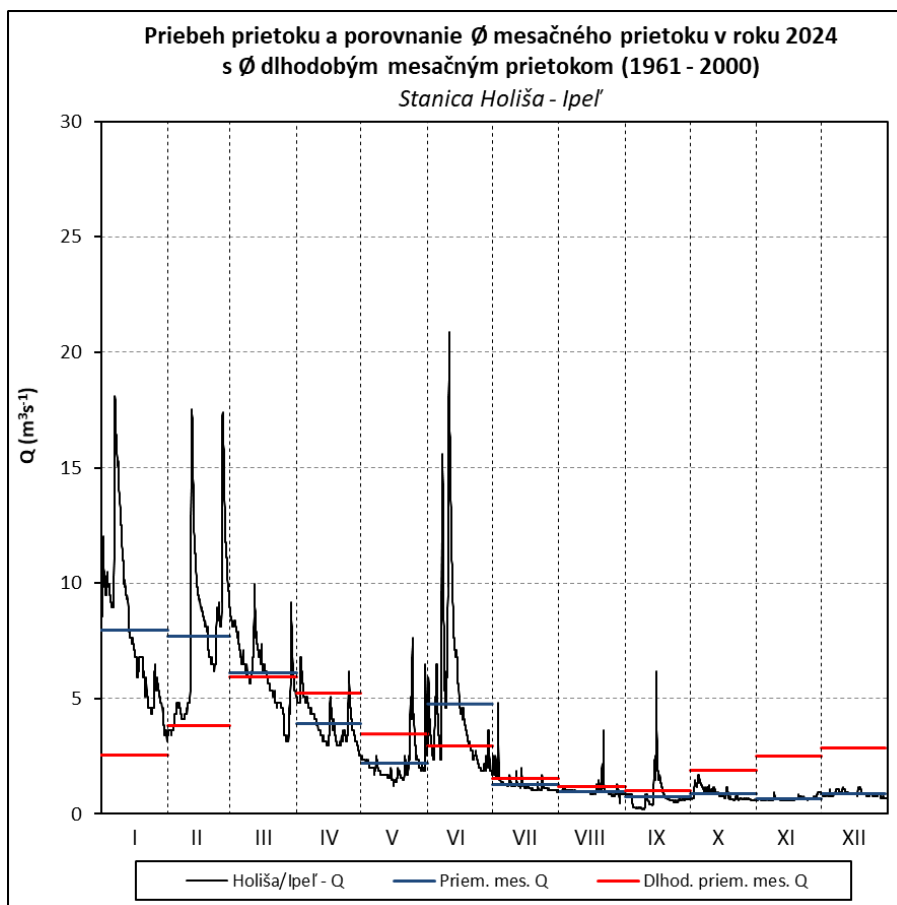
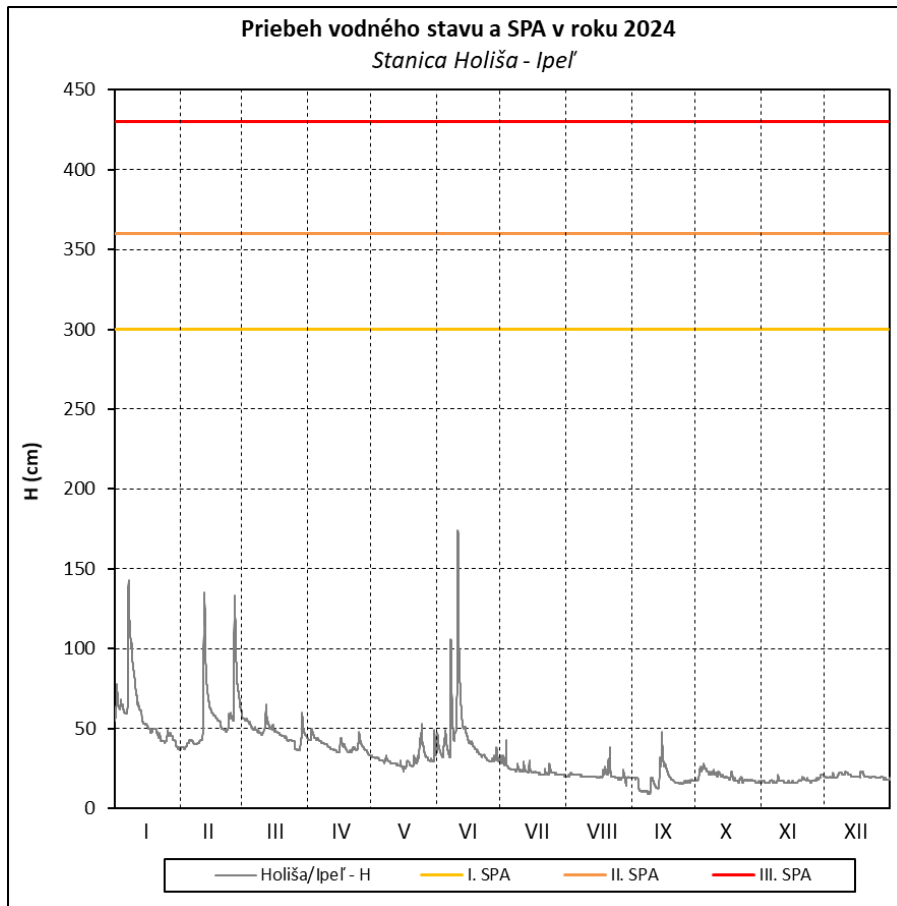


Obr. 38 Priebeh vodného stavu a prietoku v stanici Brehy – Hron

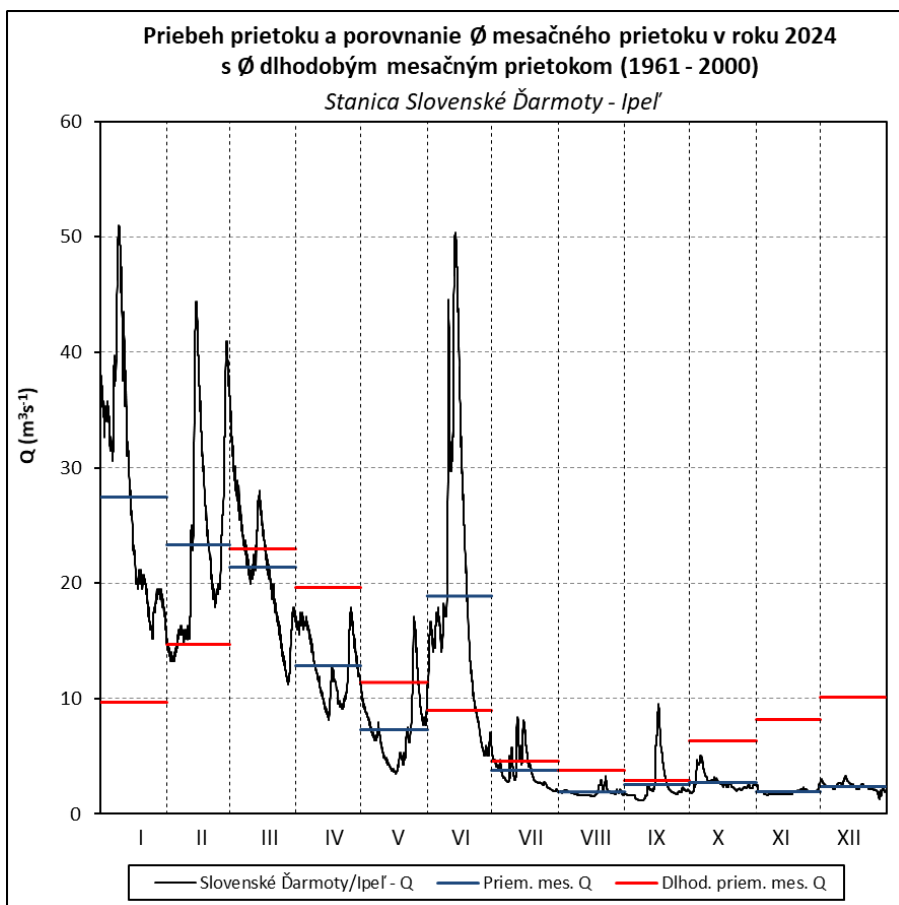
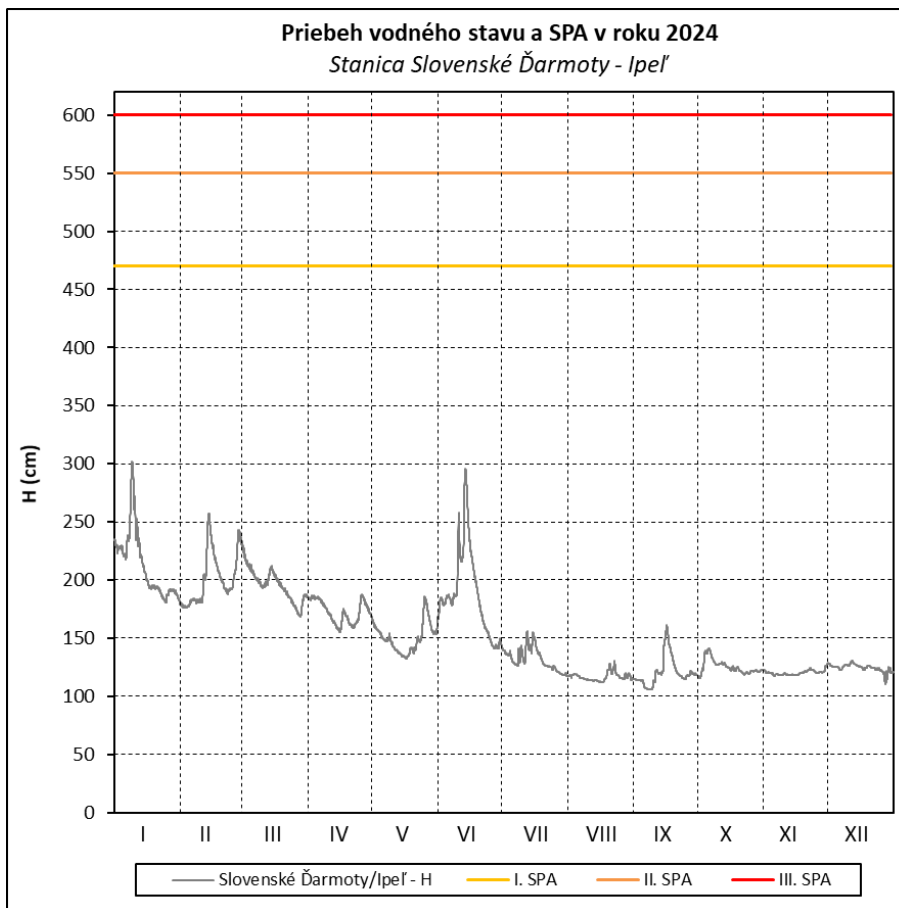


Obr. 39 Priebeh vodného stavu a prietoku v stanici Kamenín – Hron

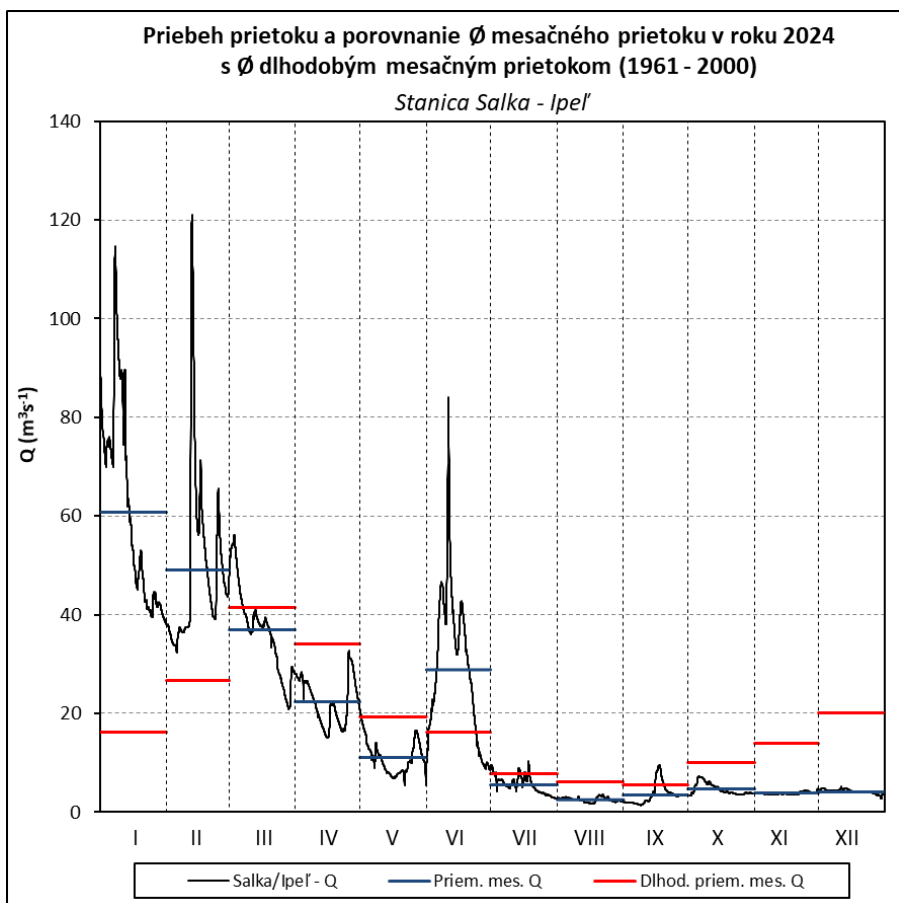
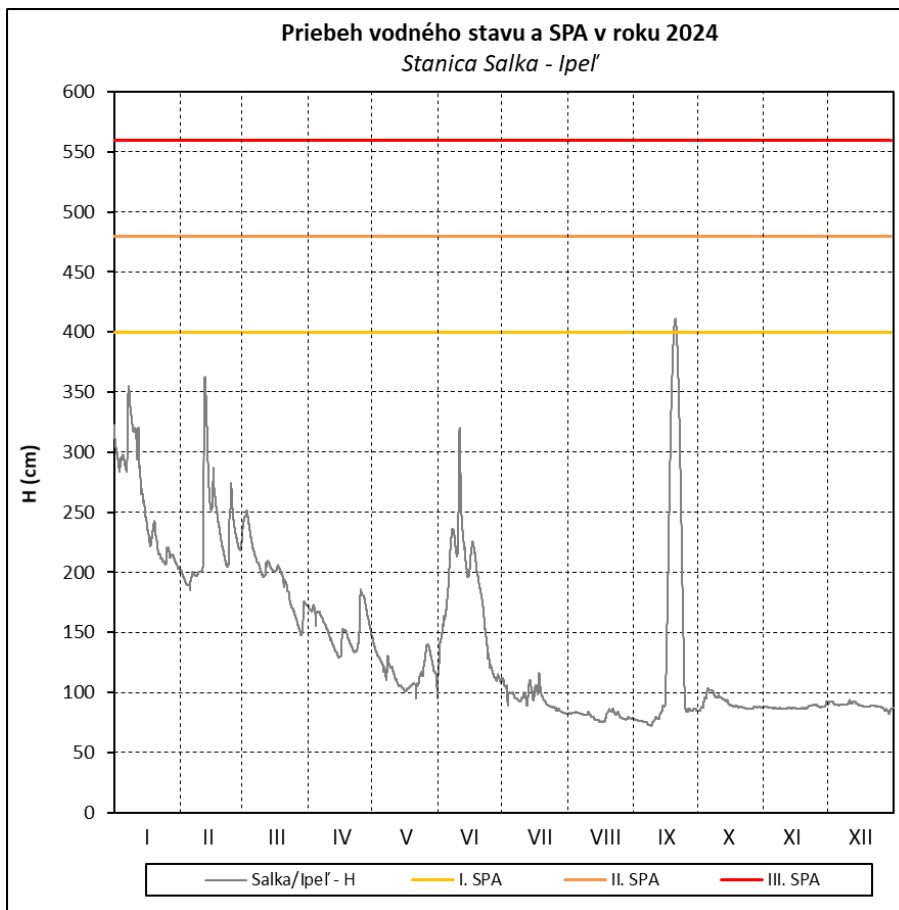
# Povodie Ipľa



Obr. 40 Priebeh vodného stavu a prietoku v stanici Holiša – Ipeľ

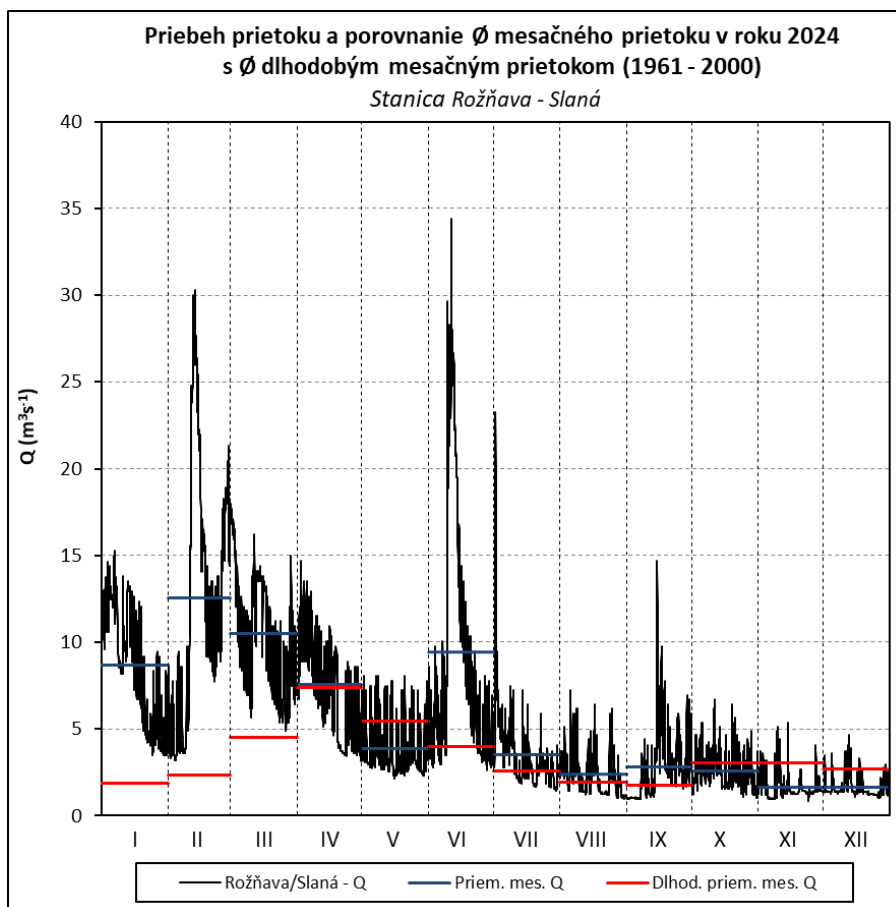
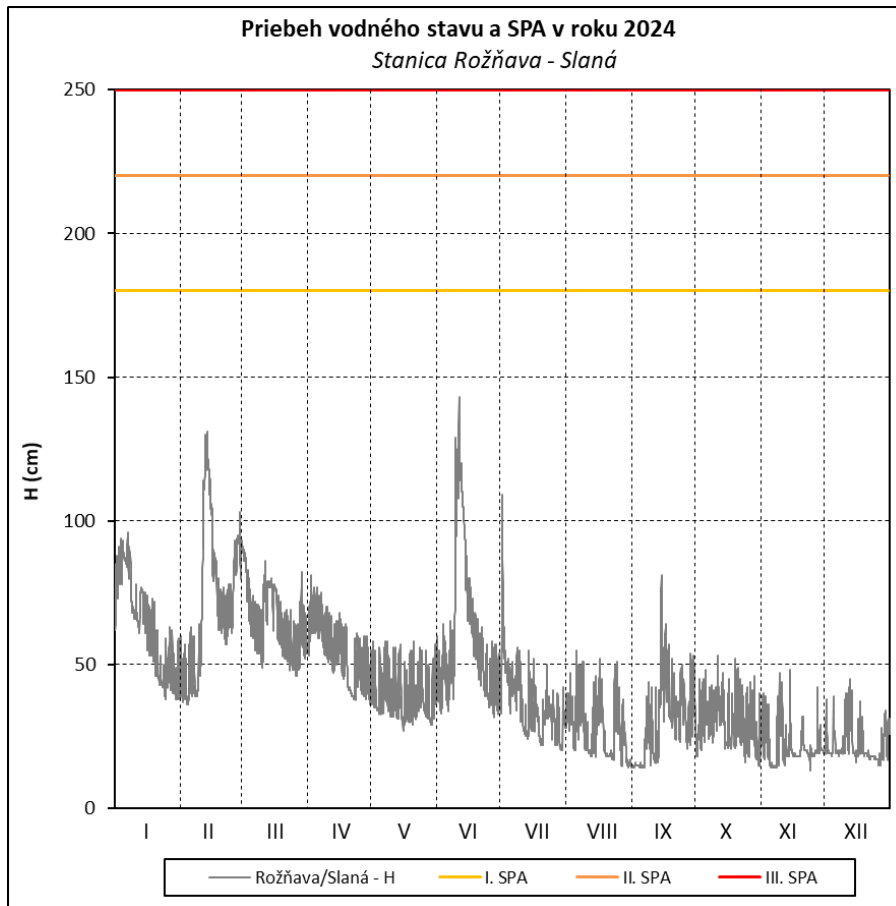


Obr. 41 Priebeh vodného stavu a prietoku v stanici Slovenské Ďarmoty – Ipeľ

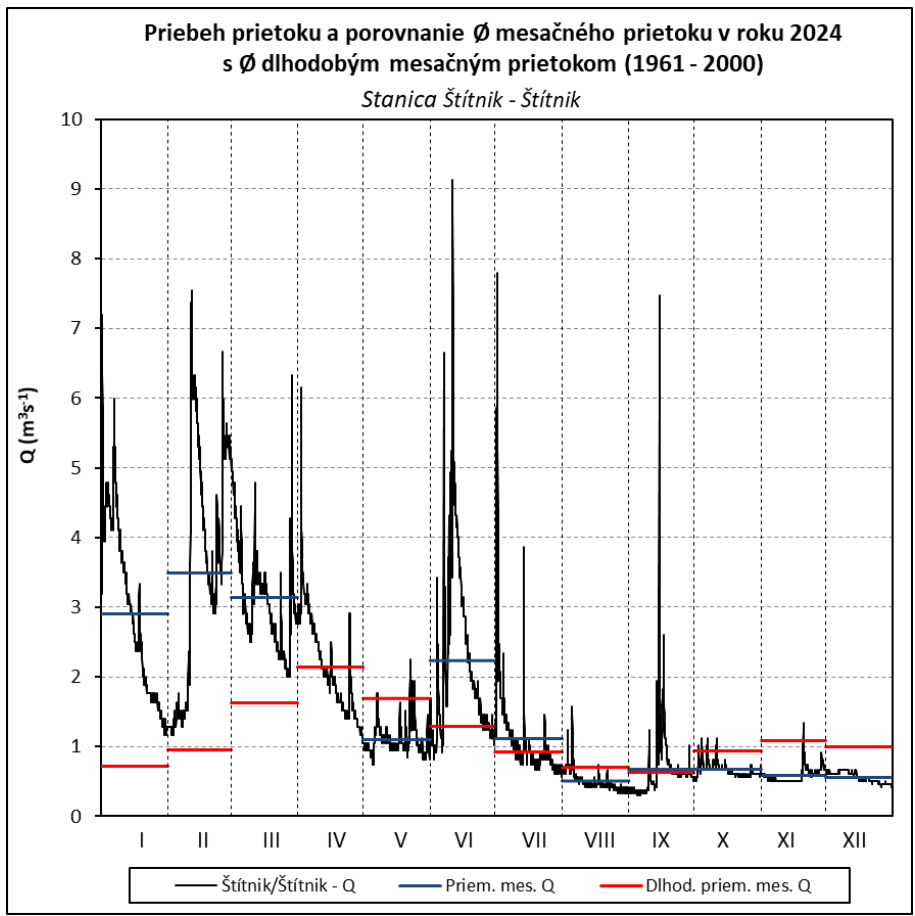
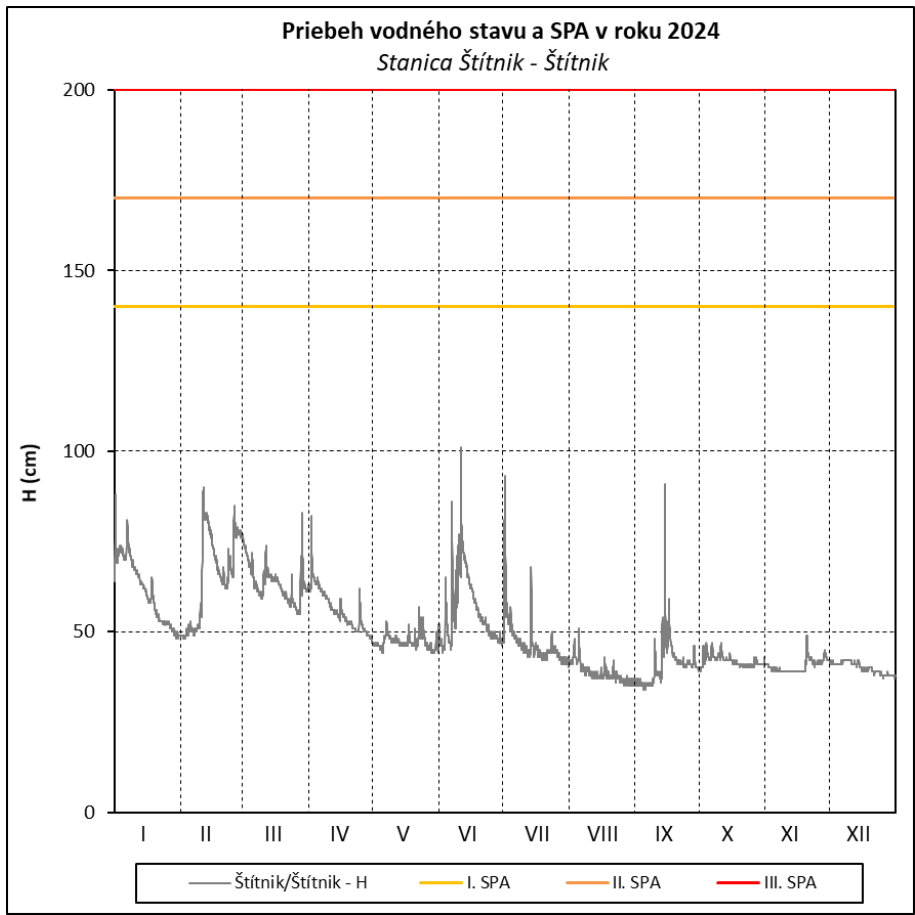


Obr. 42 Priebeh vodného stavu a prietoku v stanici Salka – Ipeľ

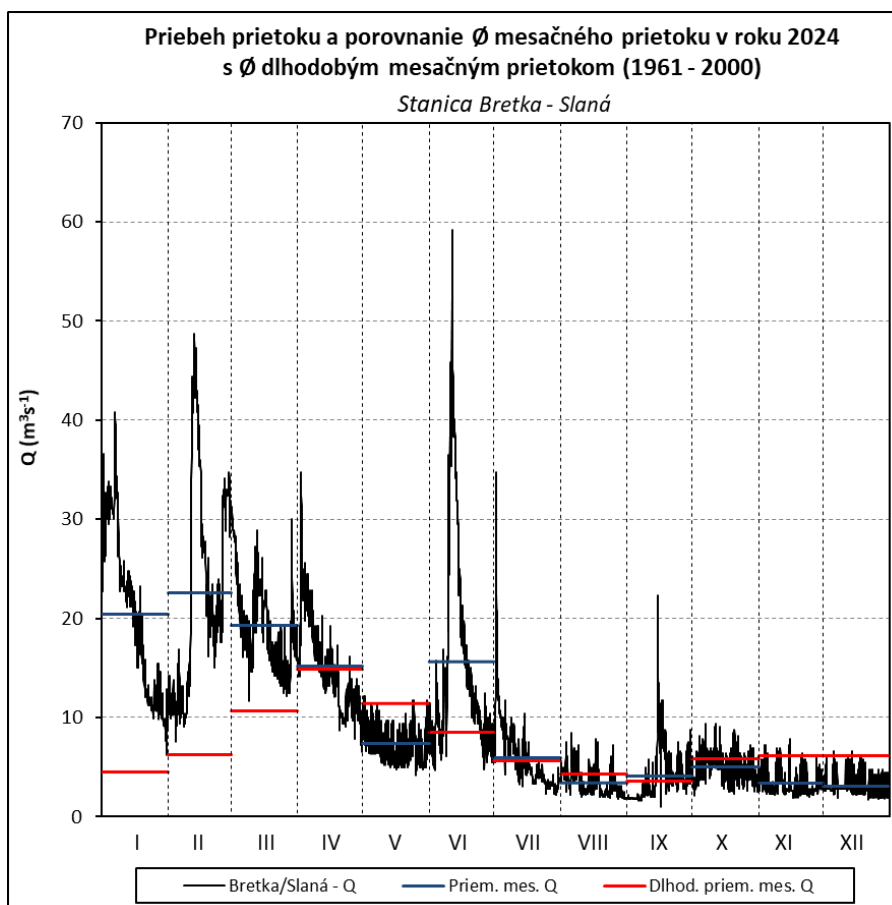
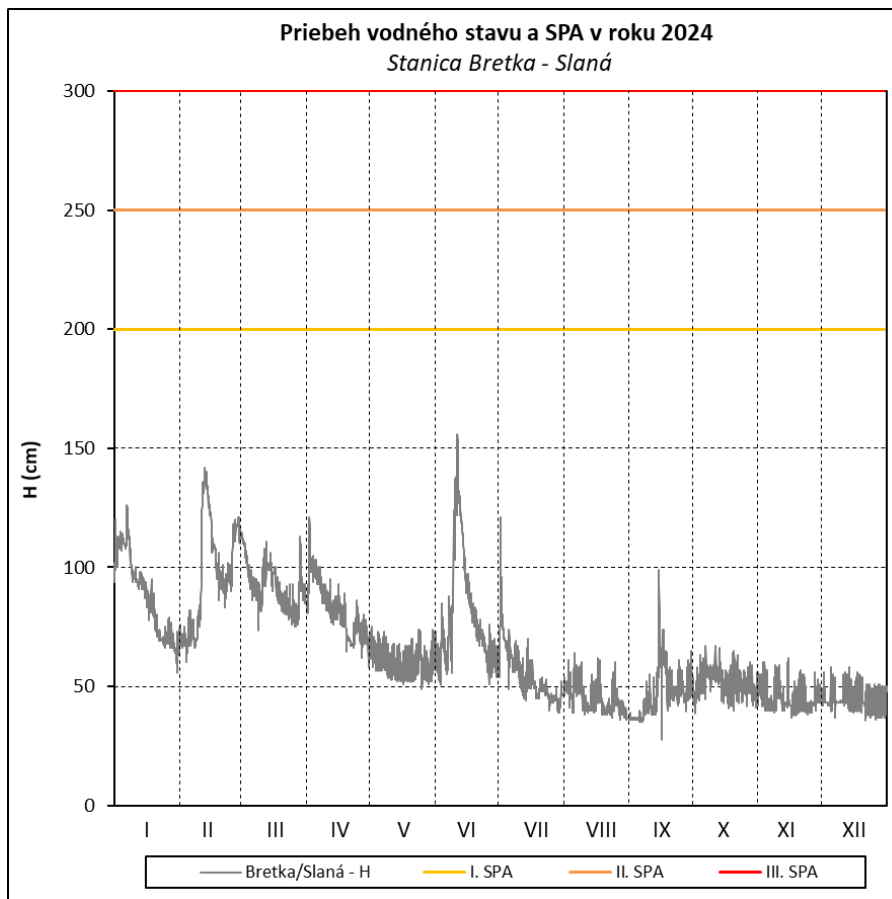
## Povodie Slanej



Obr. 43 Priebeh vodného stavu a prietoku v stanici Rožňava – Slaná

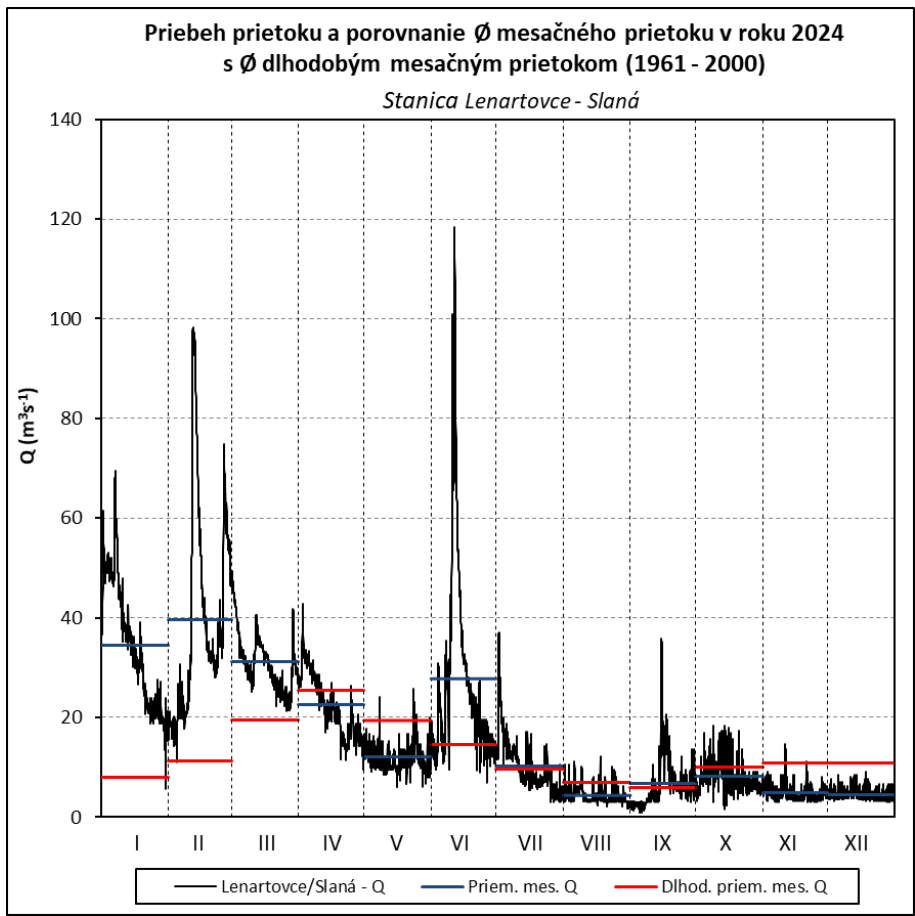
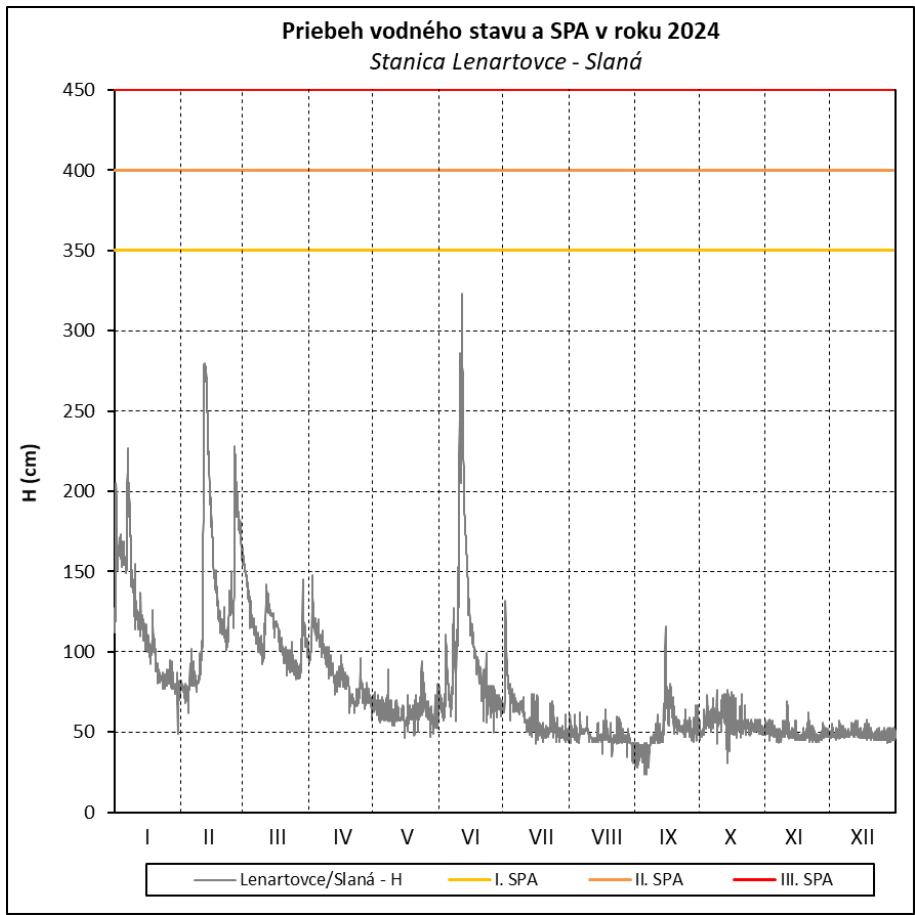


Obr. 44 Priebeh vodného stavu a prietoku v stanici Štítnik – Štítnik

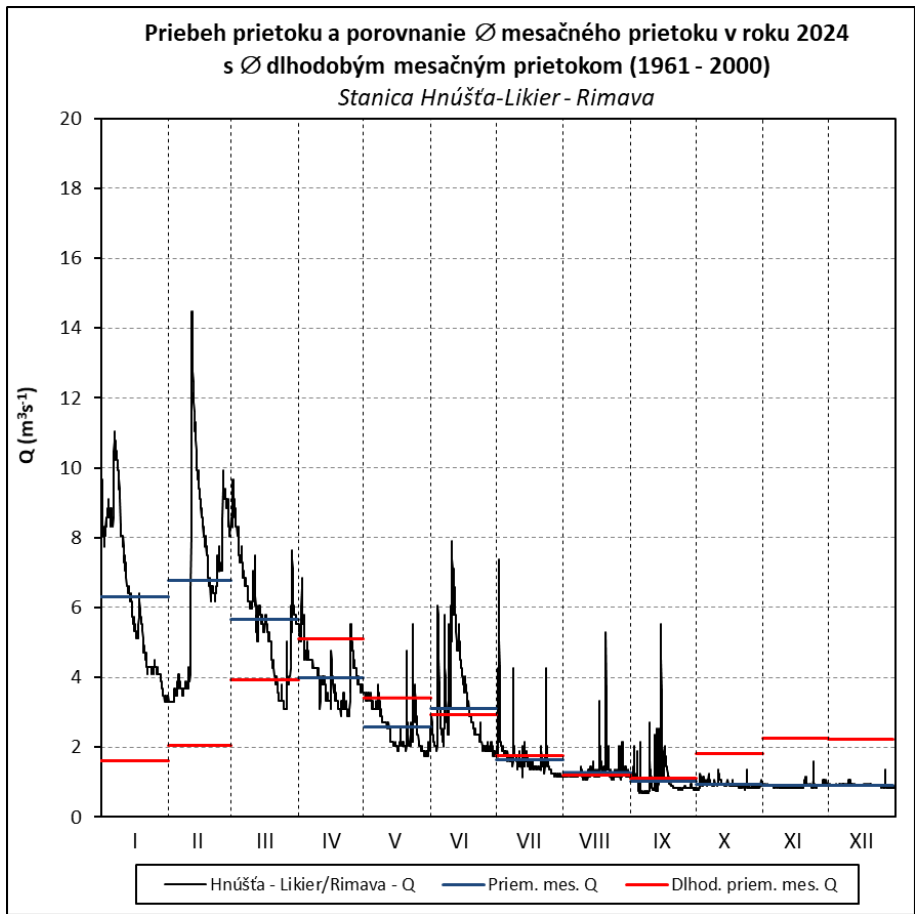
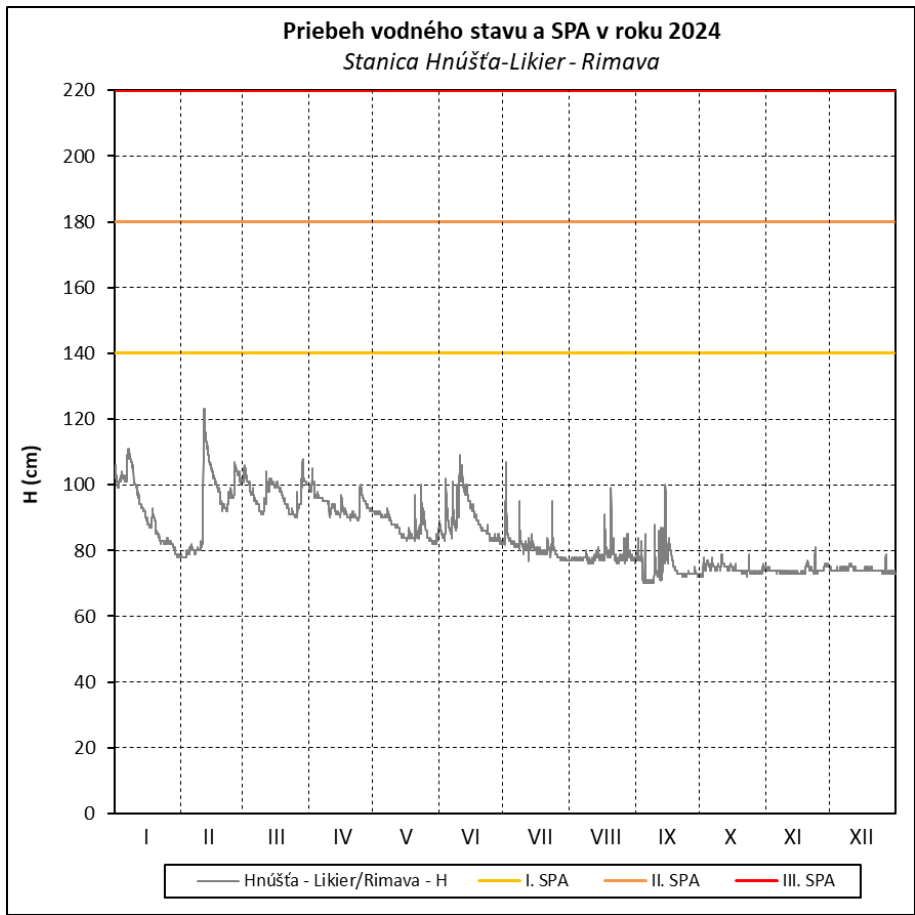


Obr. 45 Priebeh vodného stavu a prietoku v stanici Bretka – Slaná

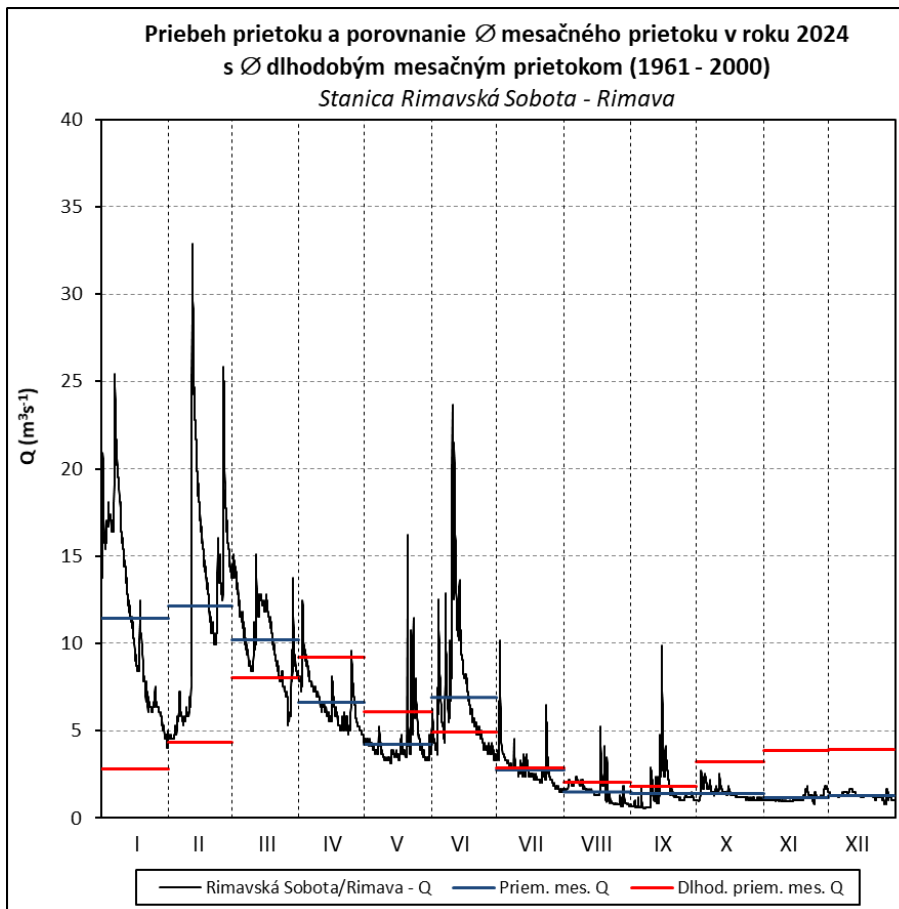
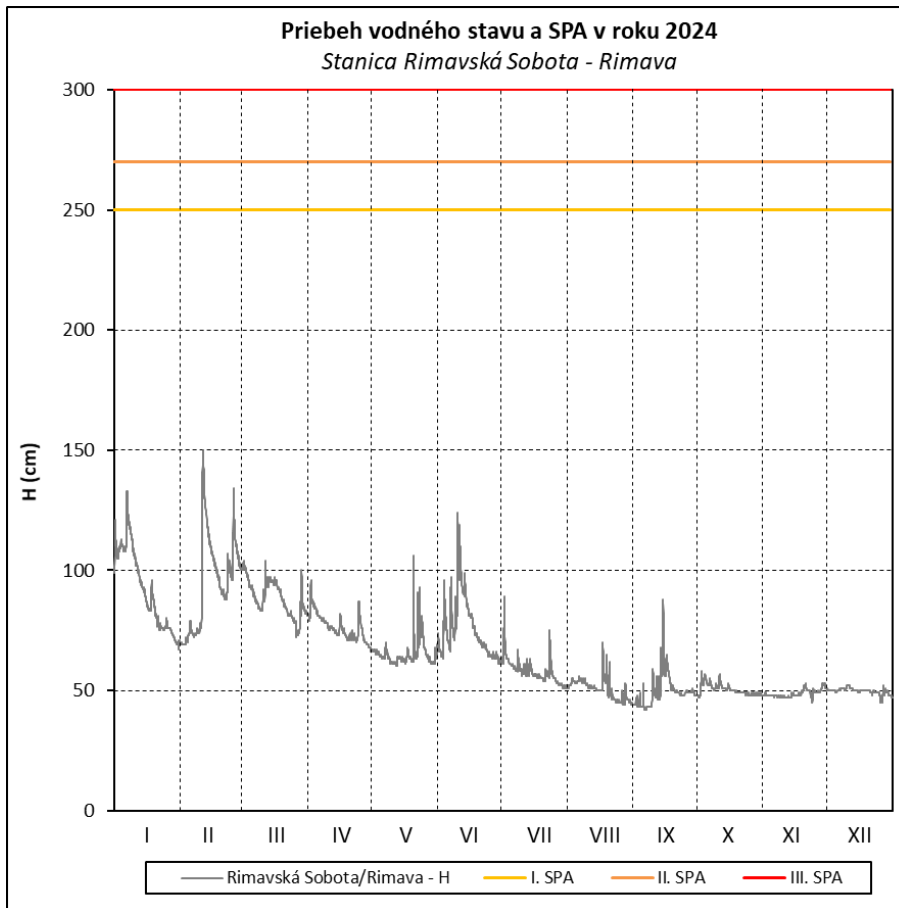




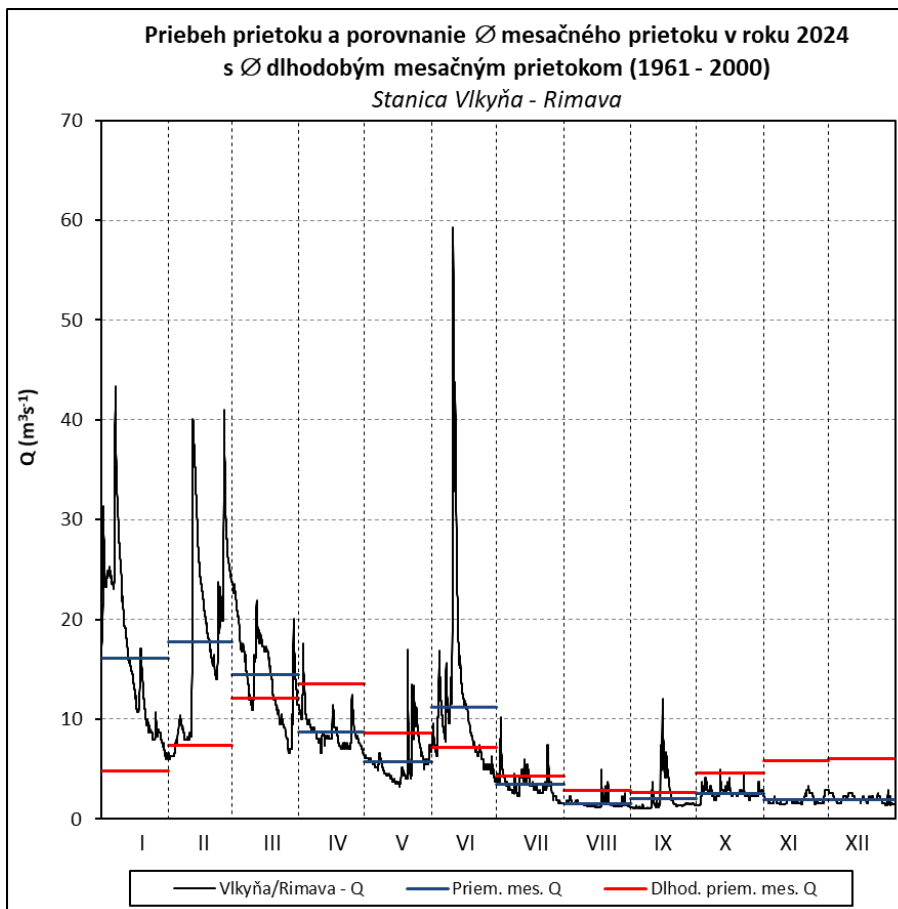
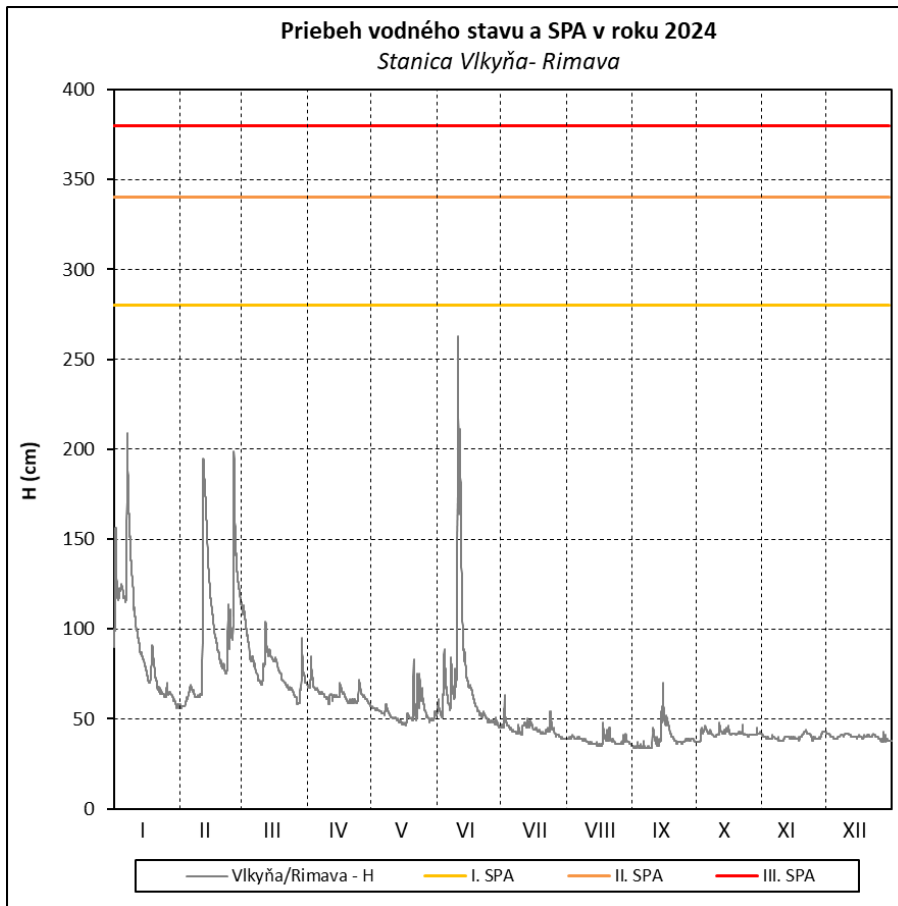
Obr. 46 Priebeh vodného stavu a prietoku v stanici Lenartovce – Slaná



Obr. 47 Priebeh vodného stavu a prietoku v stanici Hnúšťa-Likier – Rimava

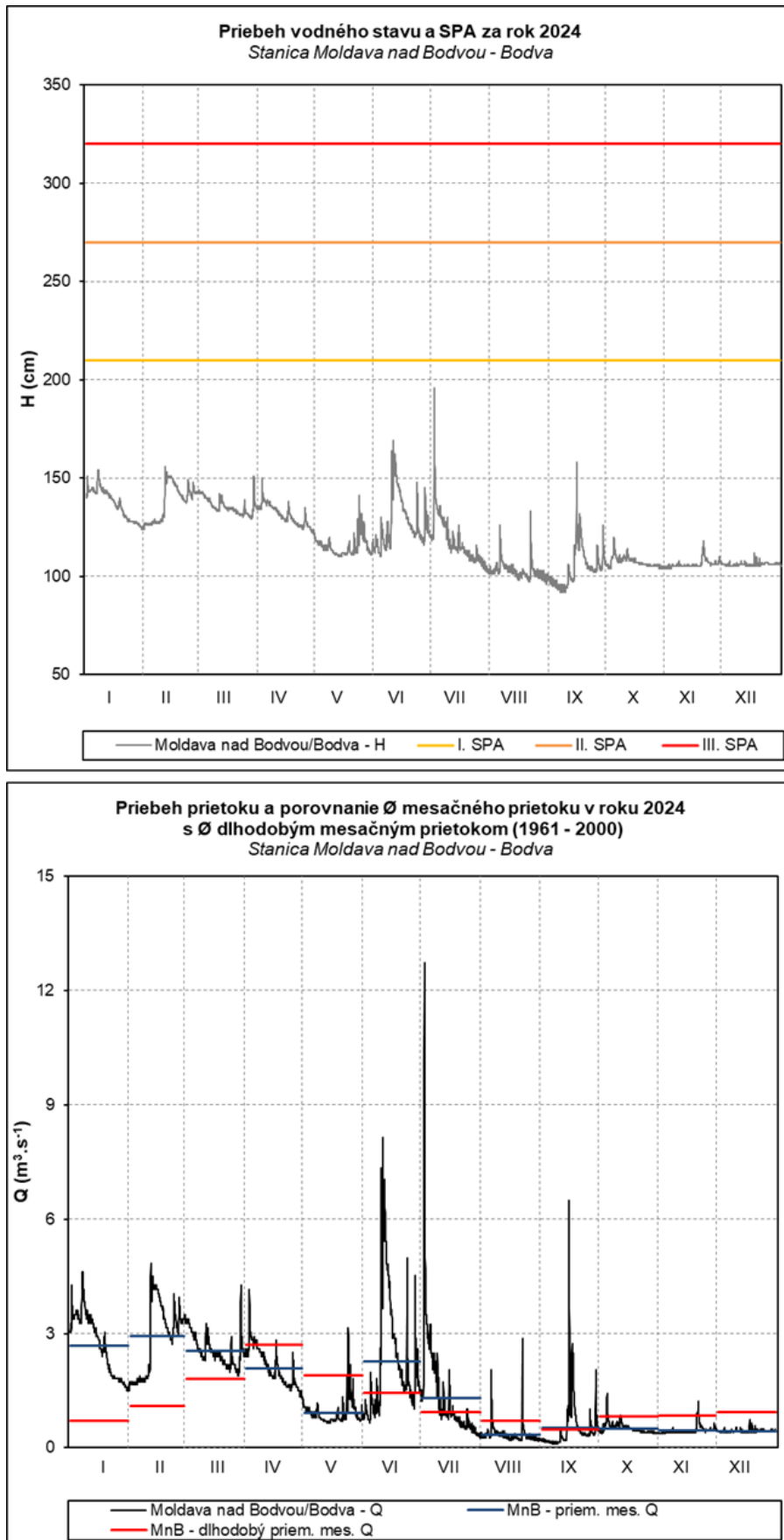


Obr. 48 Priebeh vodného stavu a prietoku v stanici Rimavská Sobota – Rimava

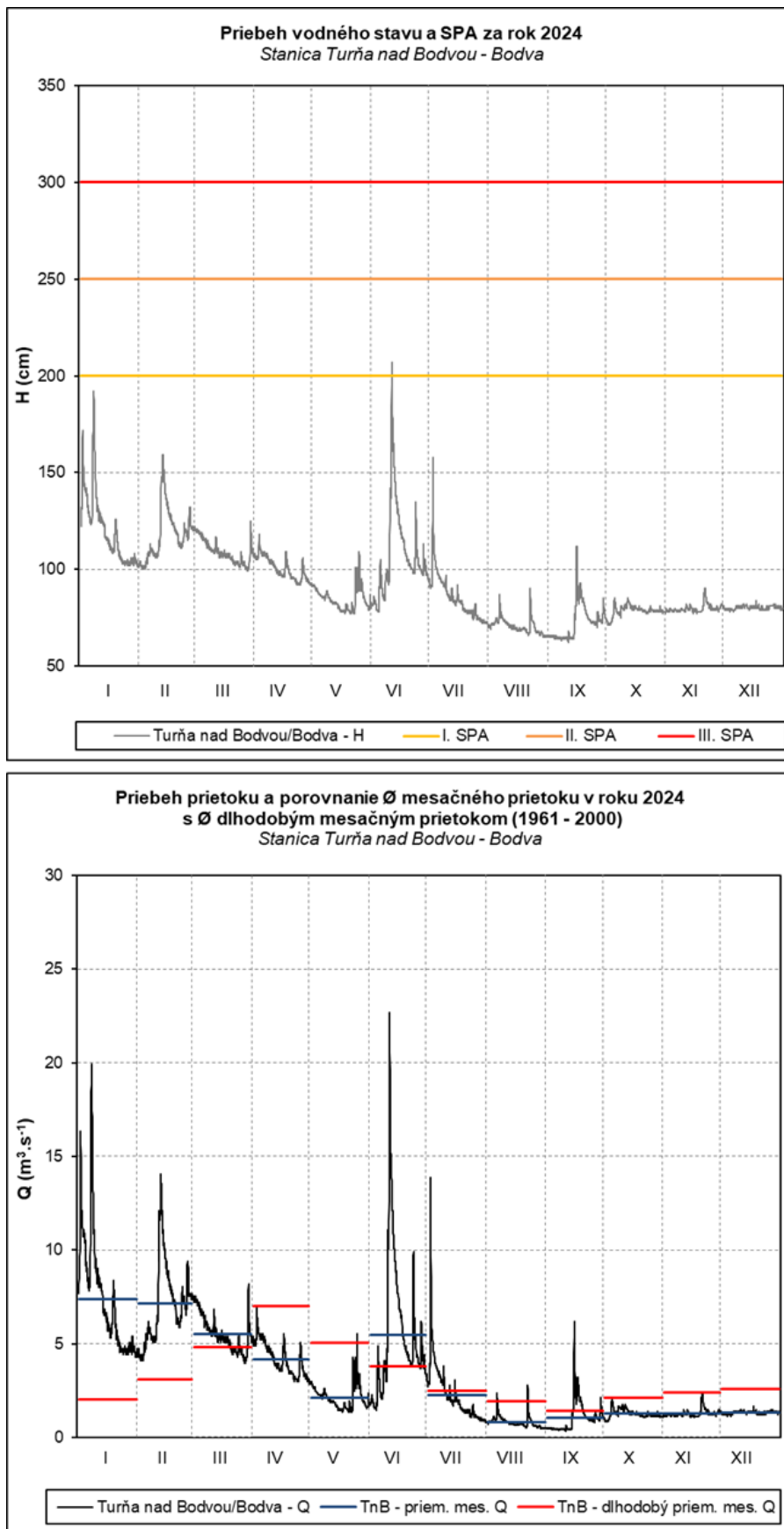


Obr. 49 Priebeh vodného stavu a prietoku v stanici Vlkyňa – Rimava

# Povodie Bodvy

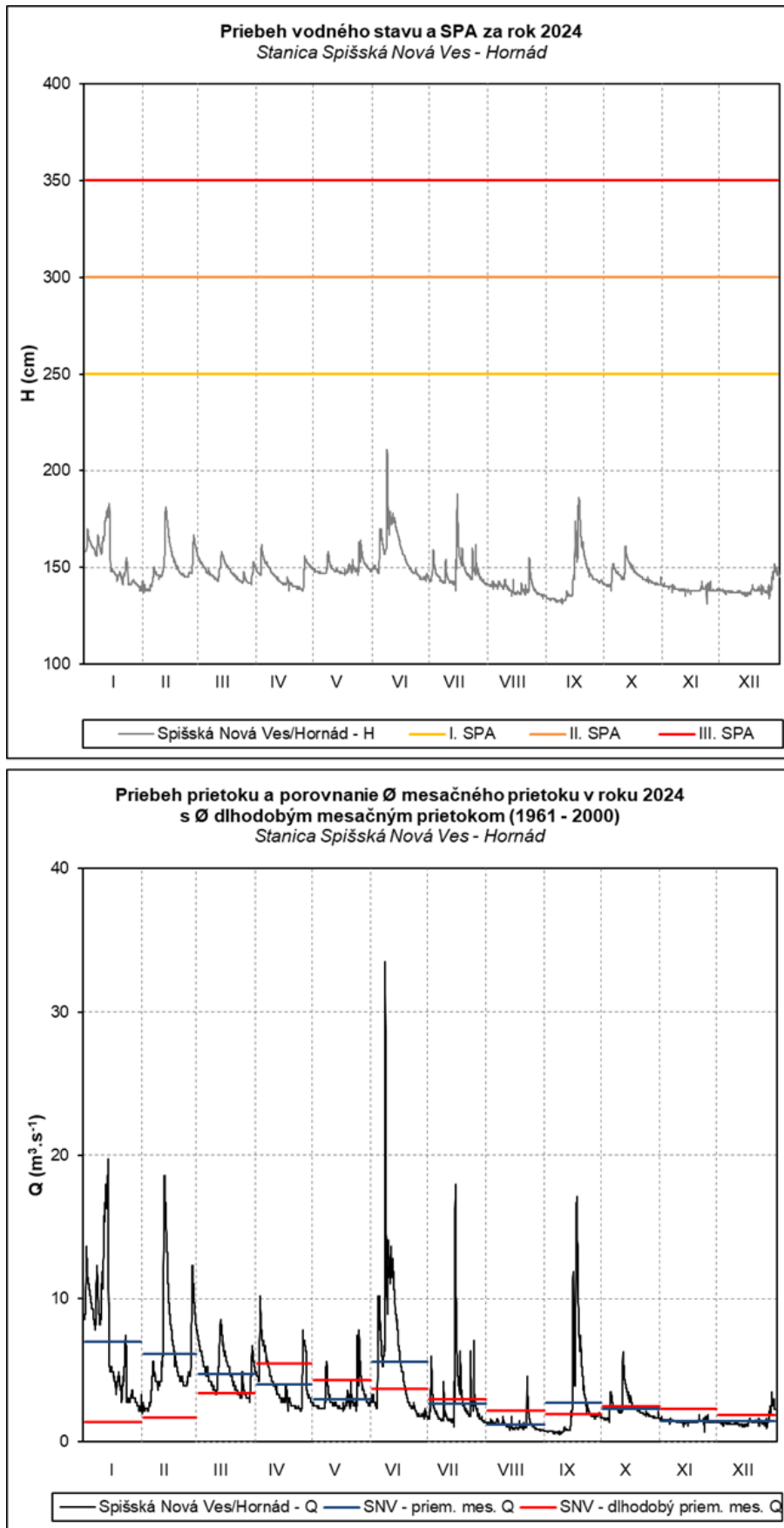


Obr. 50 Priebeh vodného stavu a prietoku v stanici Moldava nad Bodvou - Bodva

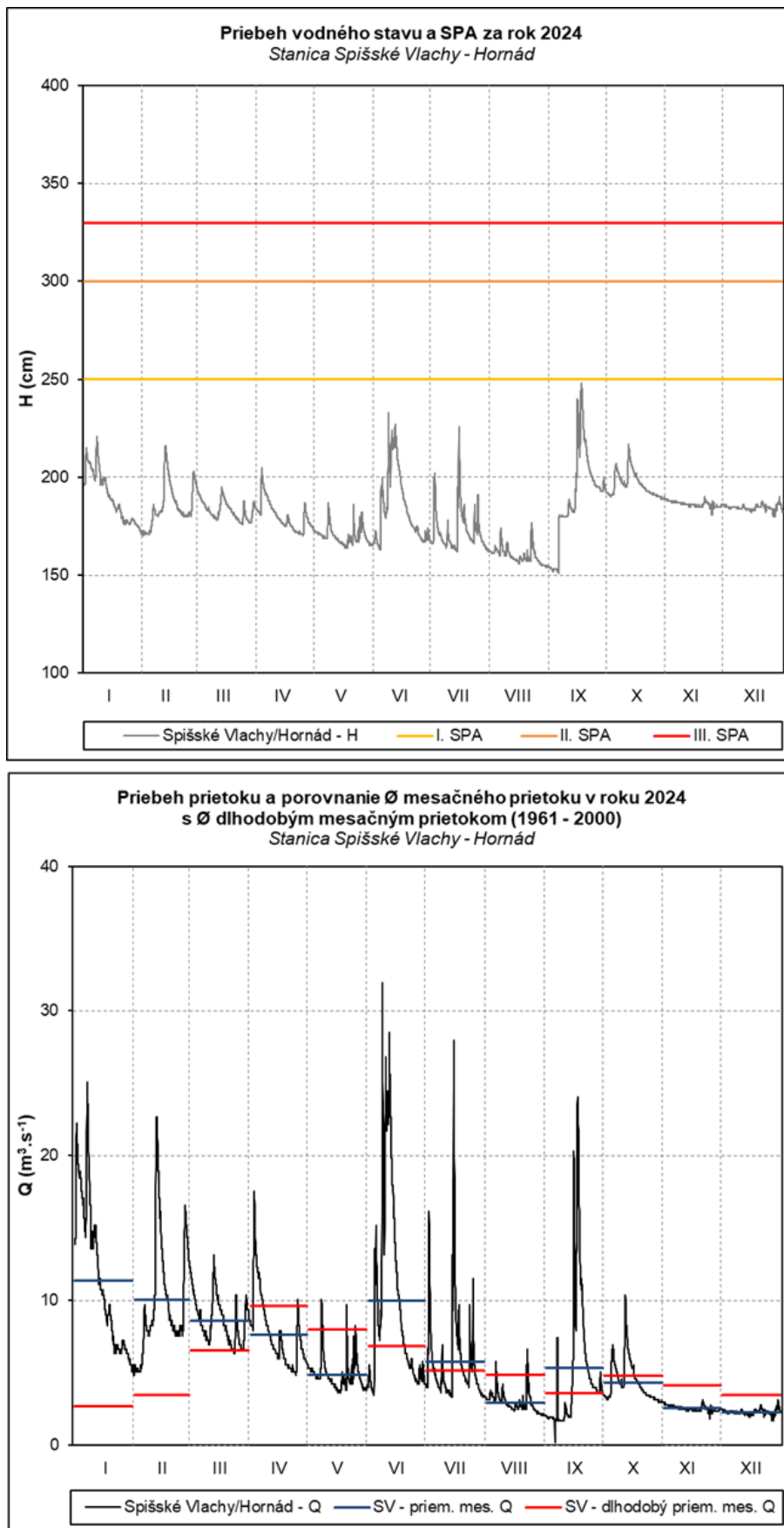


Obr. 51 Priebeh vodného stavu a prietoku v stanici Turňa nad Bodvou – Bodva

## Povodie Hornádu

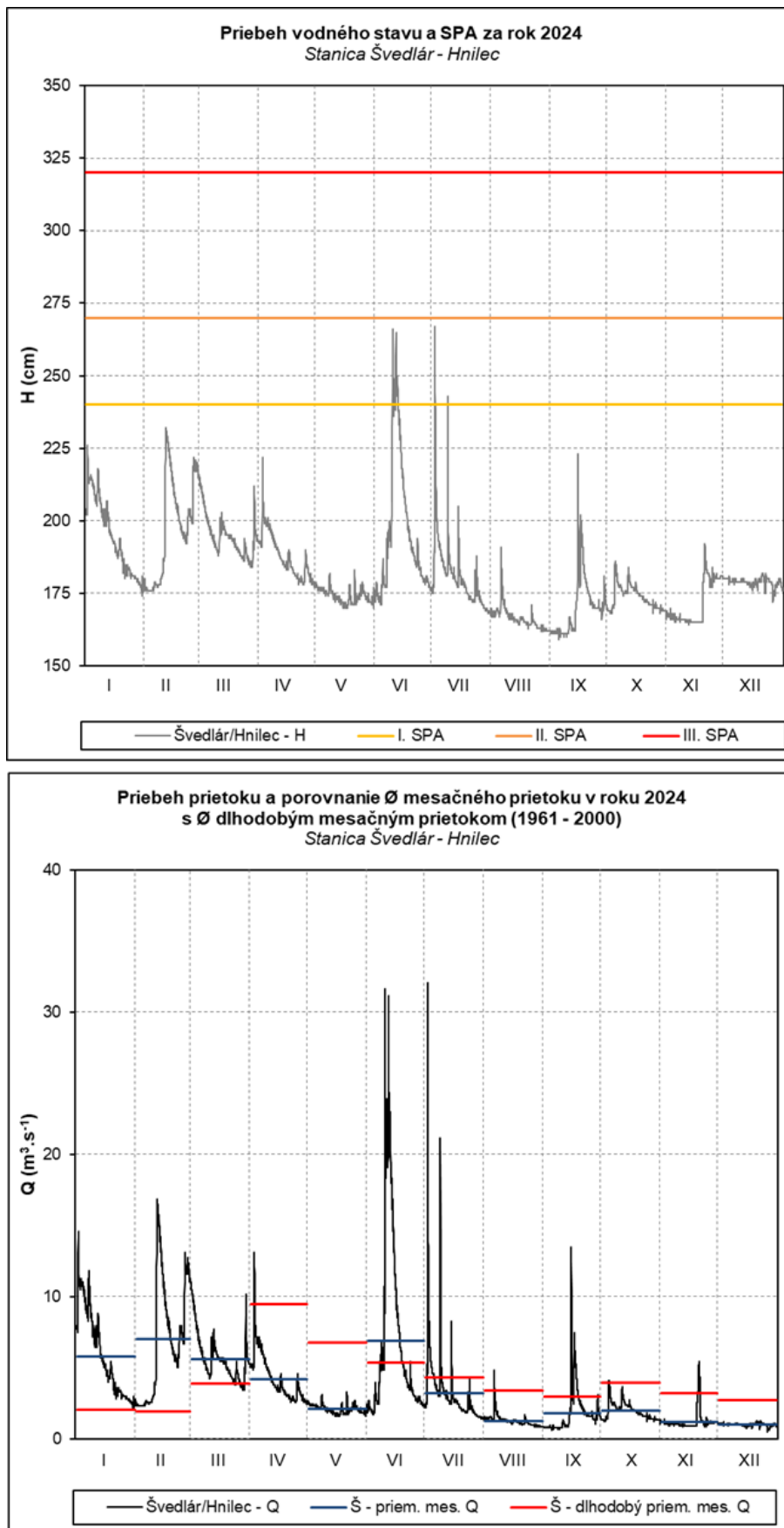


Obr. 52 Priebeh vodného stavu a prietoku v stanici Spišská Nová Ves - Hornád

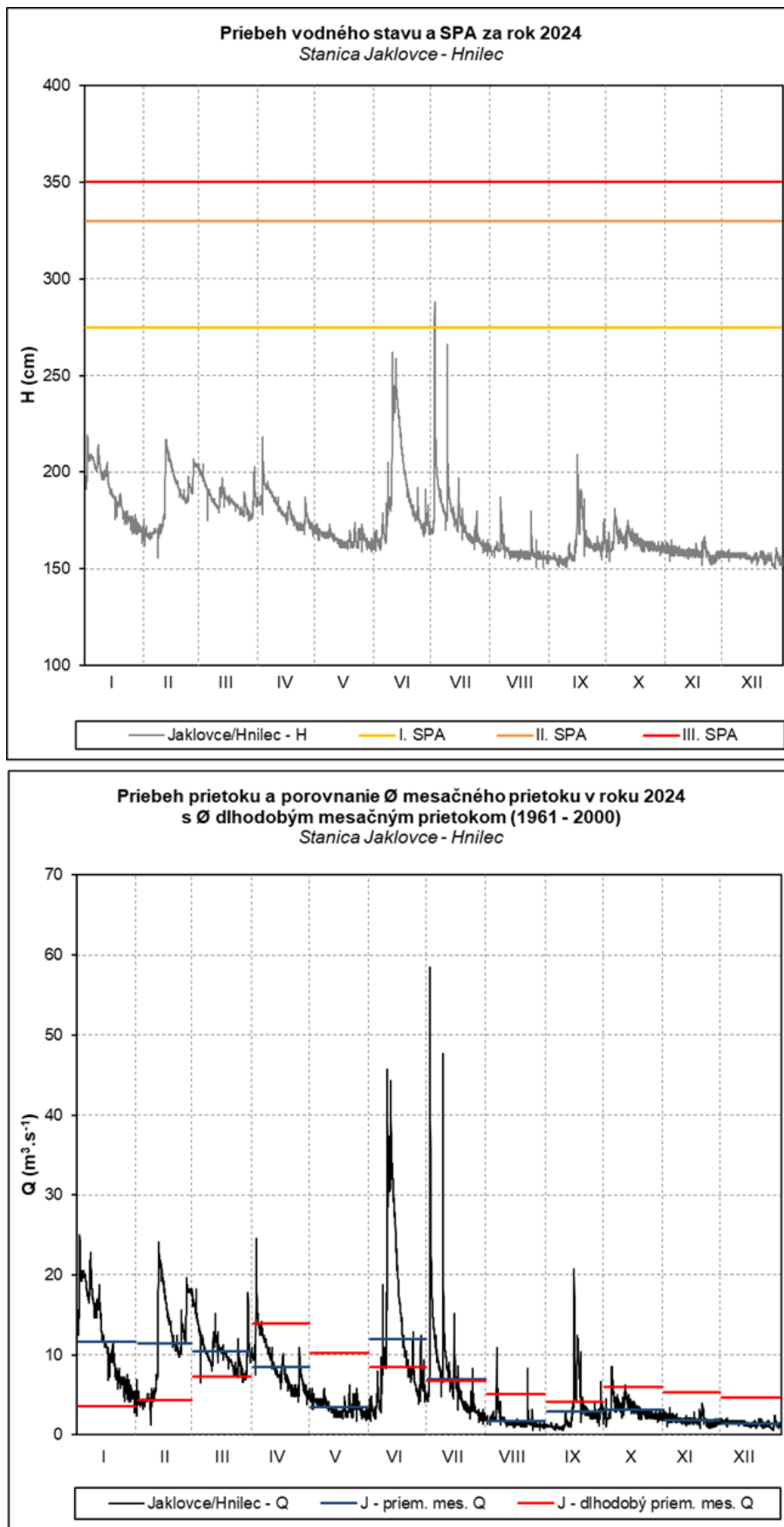


Obr. 53 Priebeh vodného stavu a prietoku v stanici Spišské Vlachy - Hornád

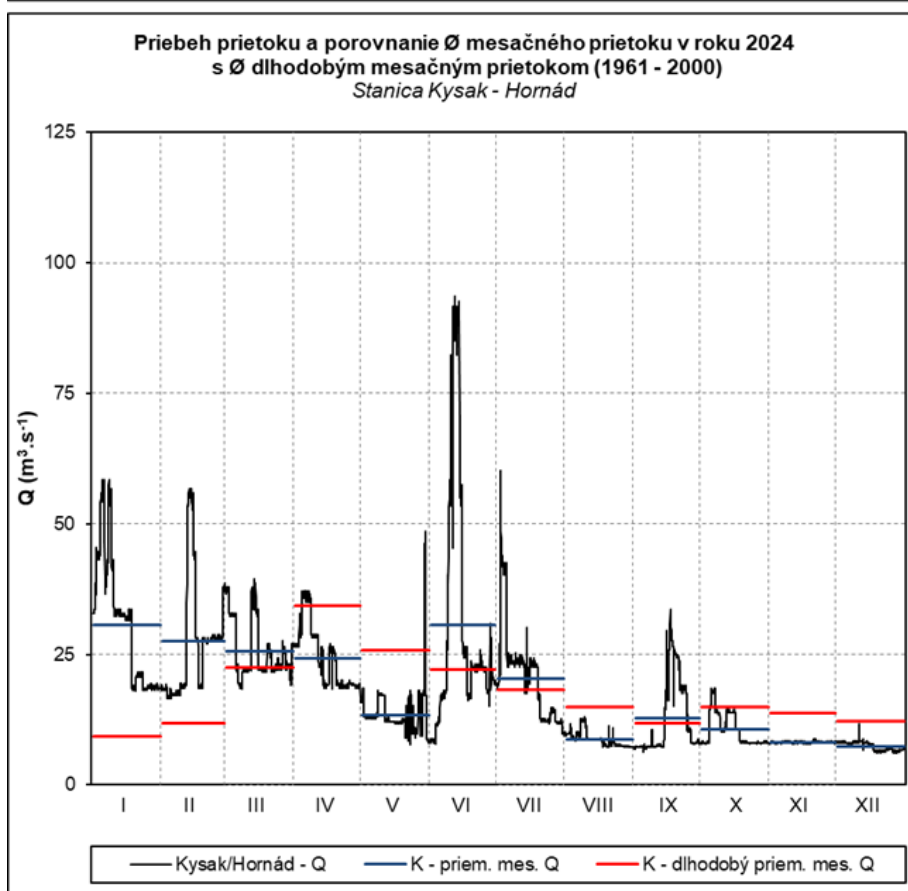
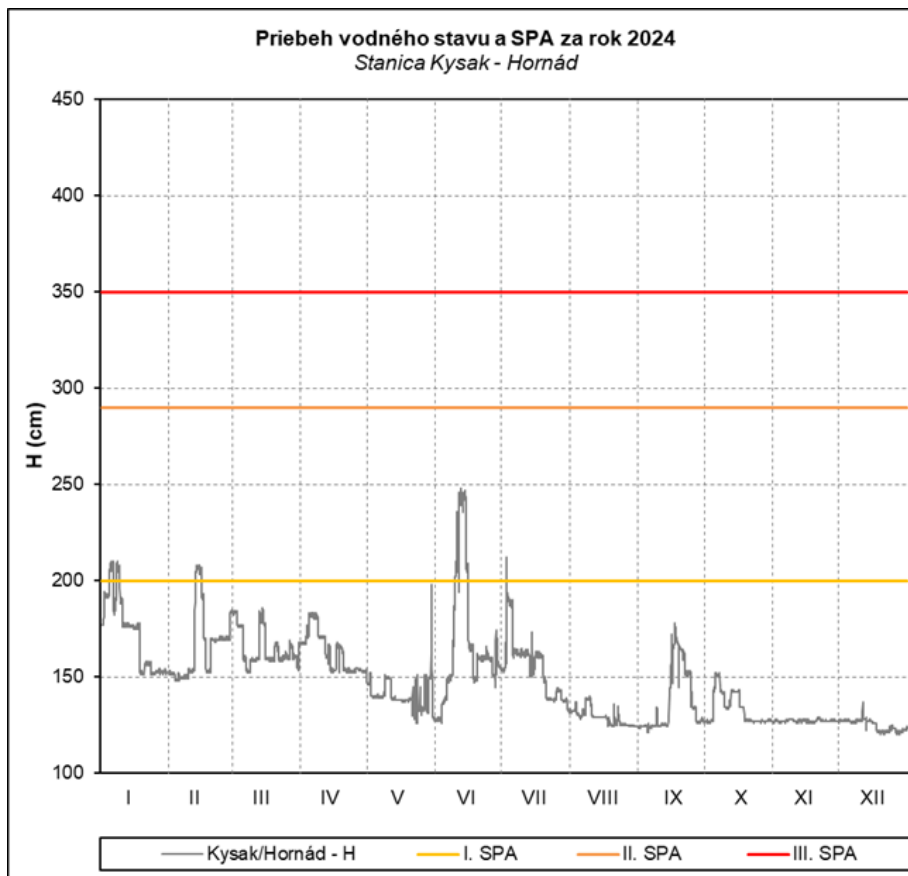




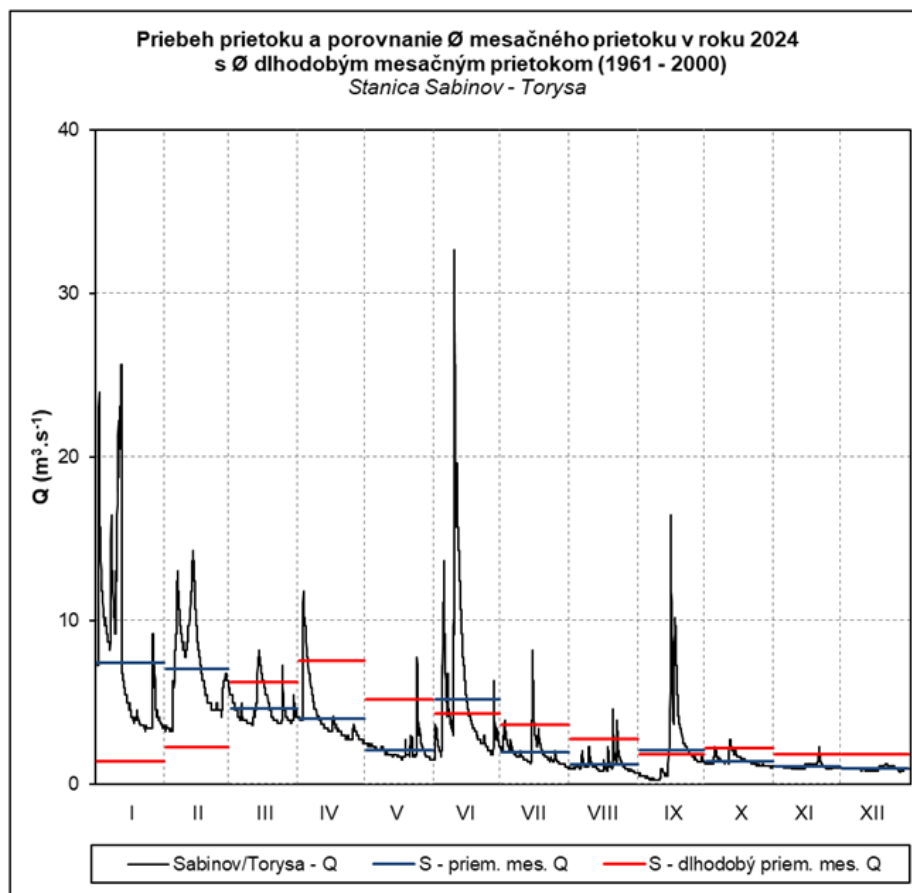
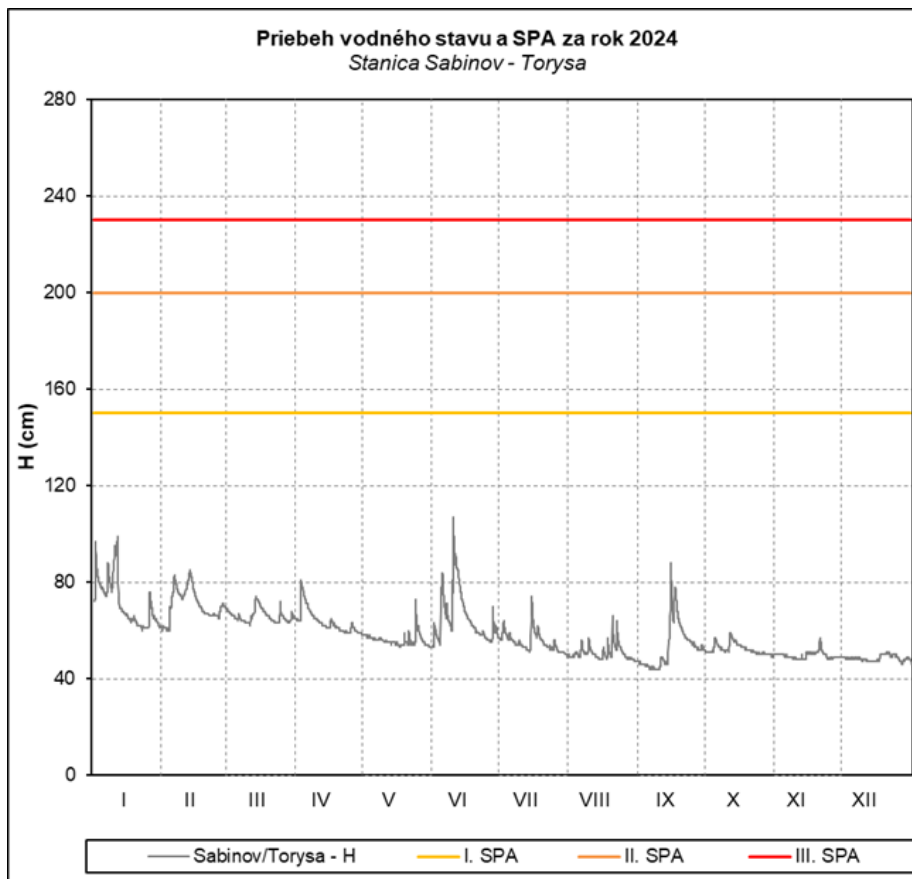
Obr. 54 Priebeh vodného stavu a prietoku v stanici Švedlár - Hnilec



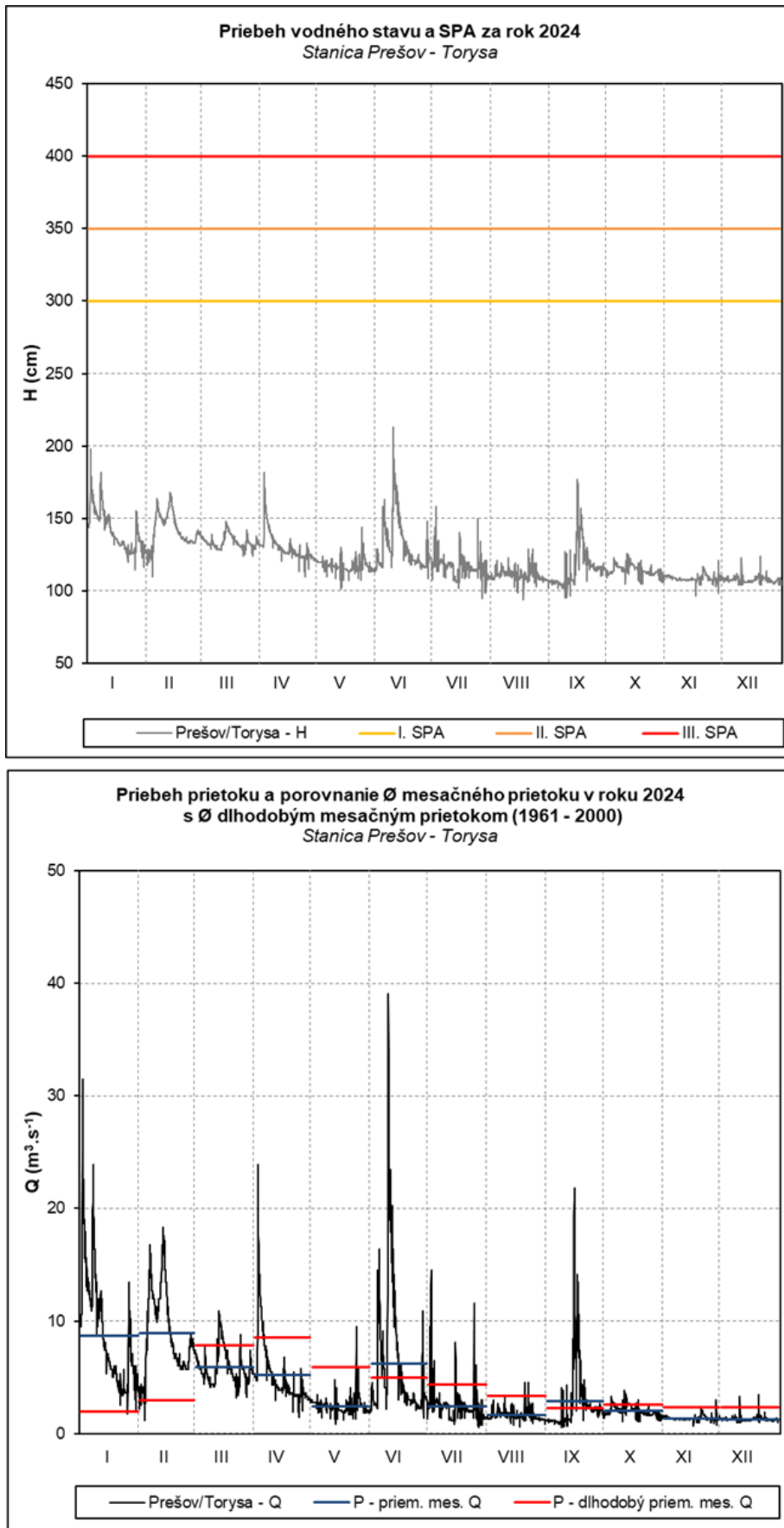
Obr. 55 Priebeh vodného stavu a prietoku v stanici Jaklovce - Hnilec



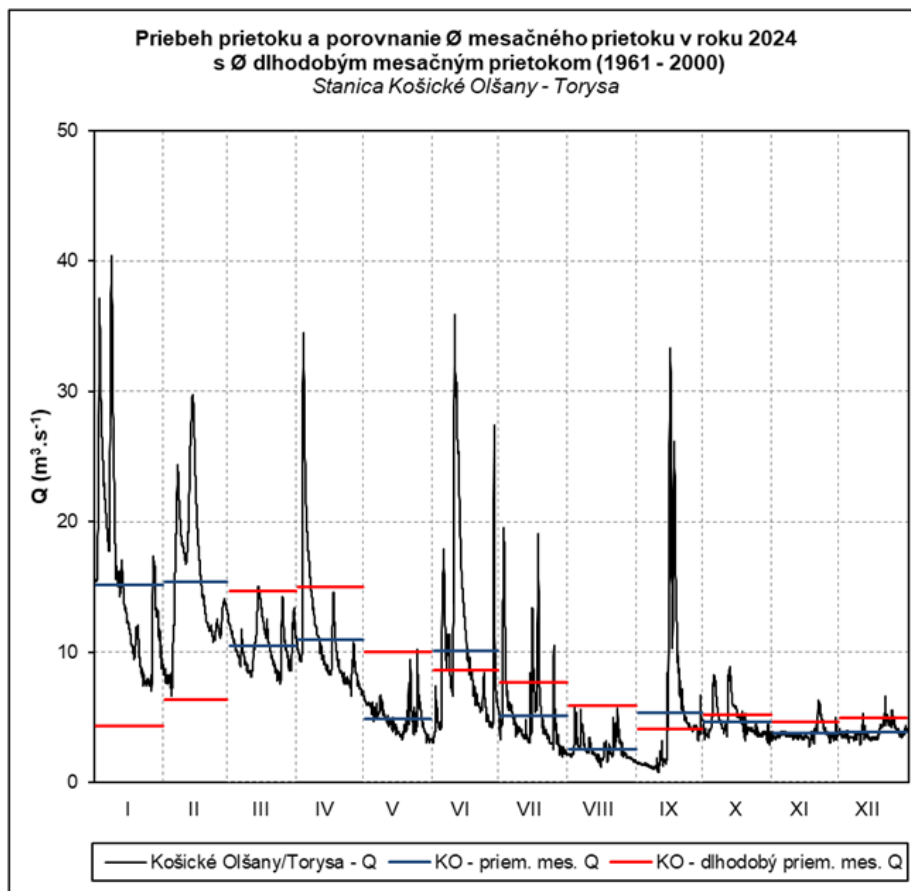
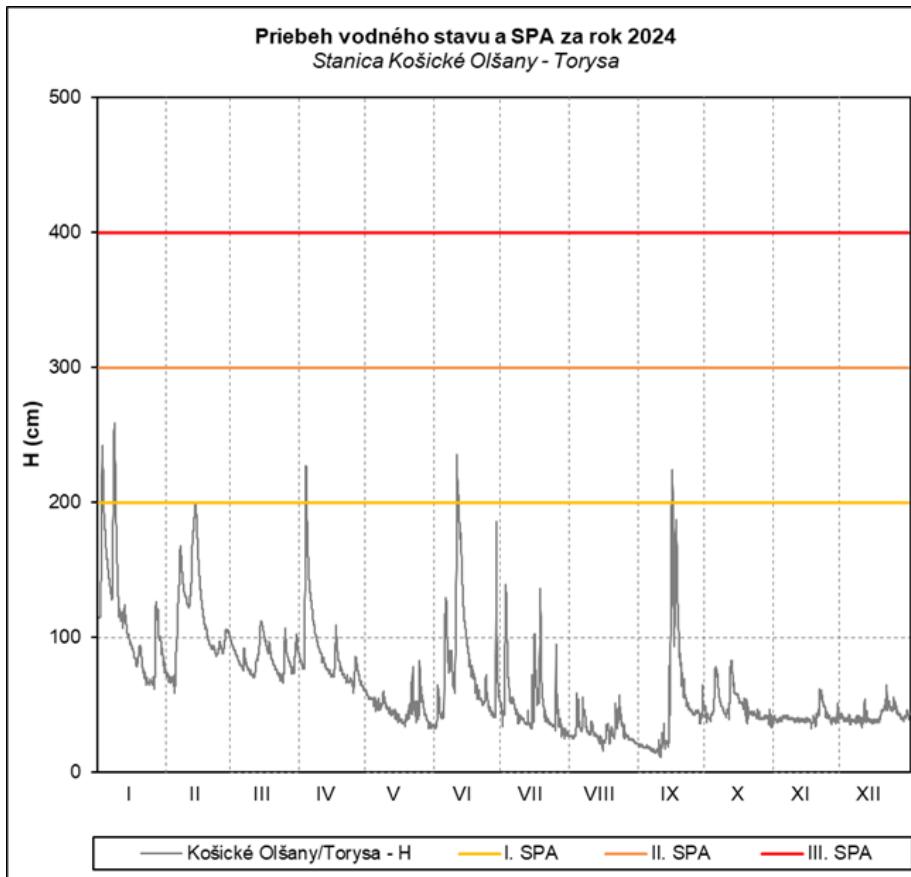
Obr. 56 Priebeh vodného stavu a prietoku v stanici Kysak - Hornád



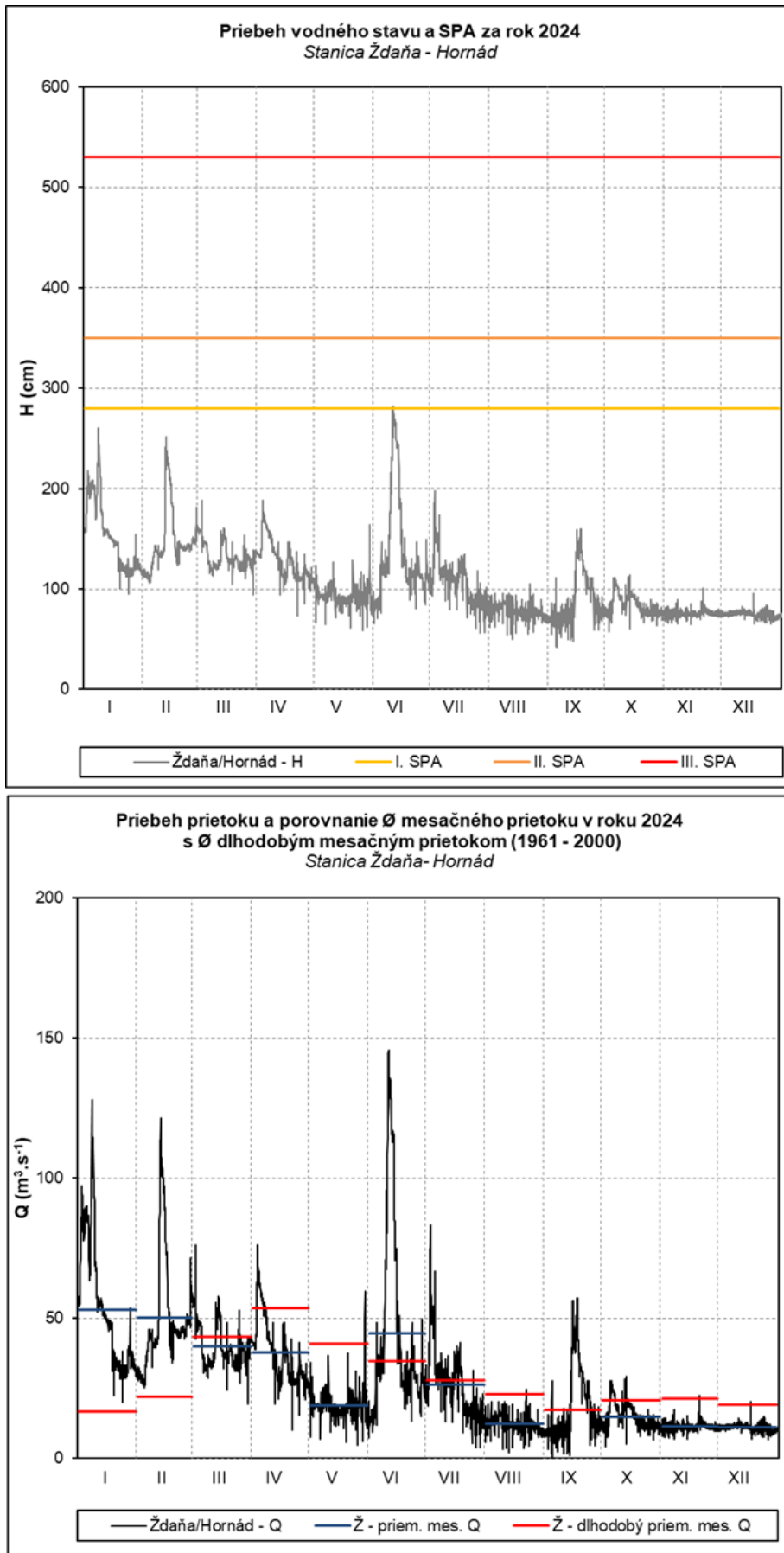
Obr. 57 Priebeh vodného stavu a prietoku v stanici Sabinov - Torysa



Obr. 58 Priebeh vodného stavu a prietoku v stanici Prešov - Torysa

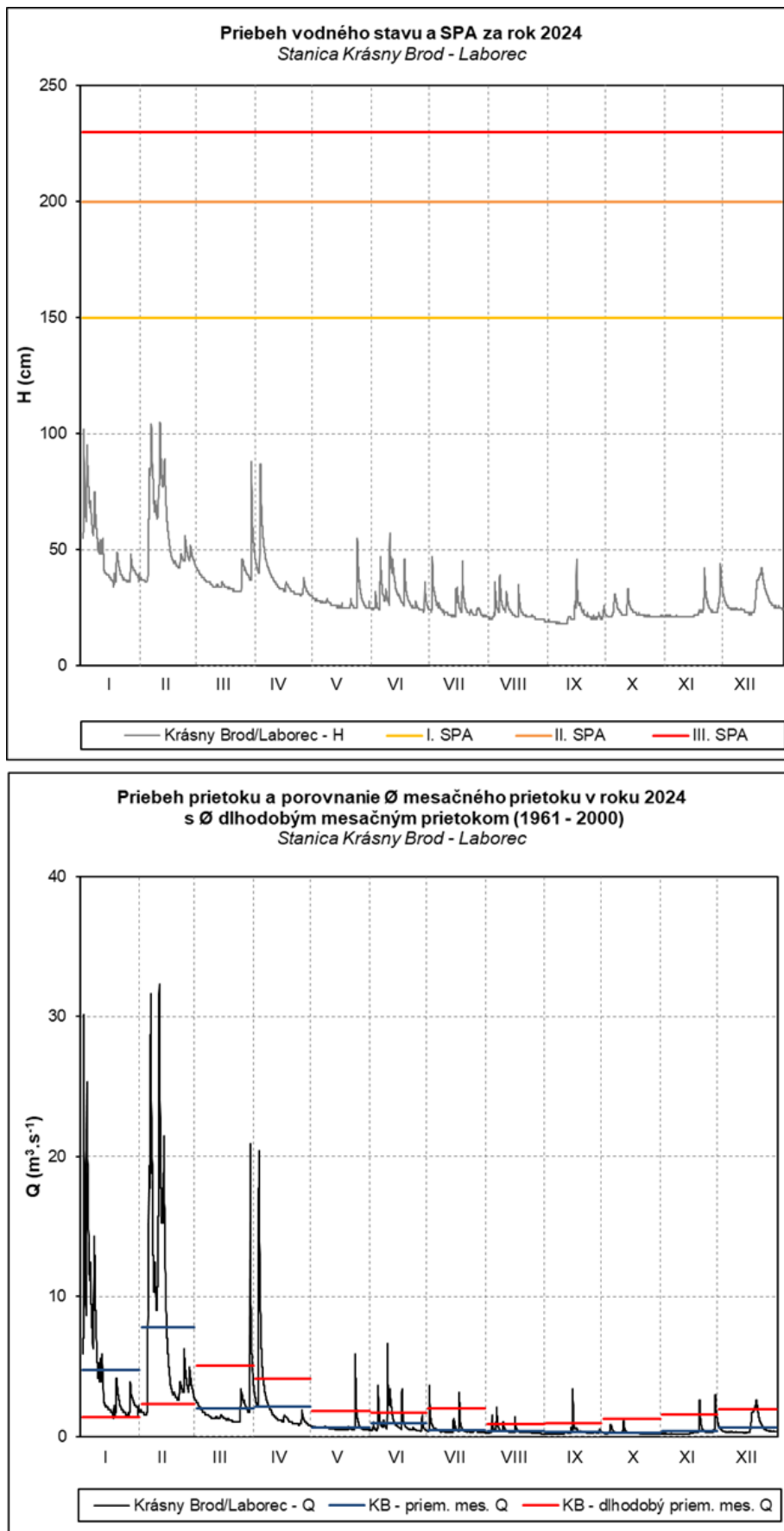


Obr. 59 Priebeh vodného stavu a prietoku v stanici Košické Olšany - Torysa



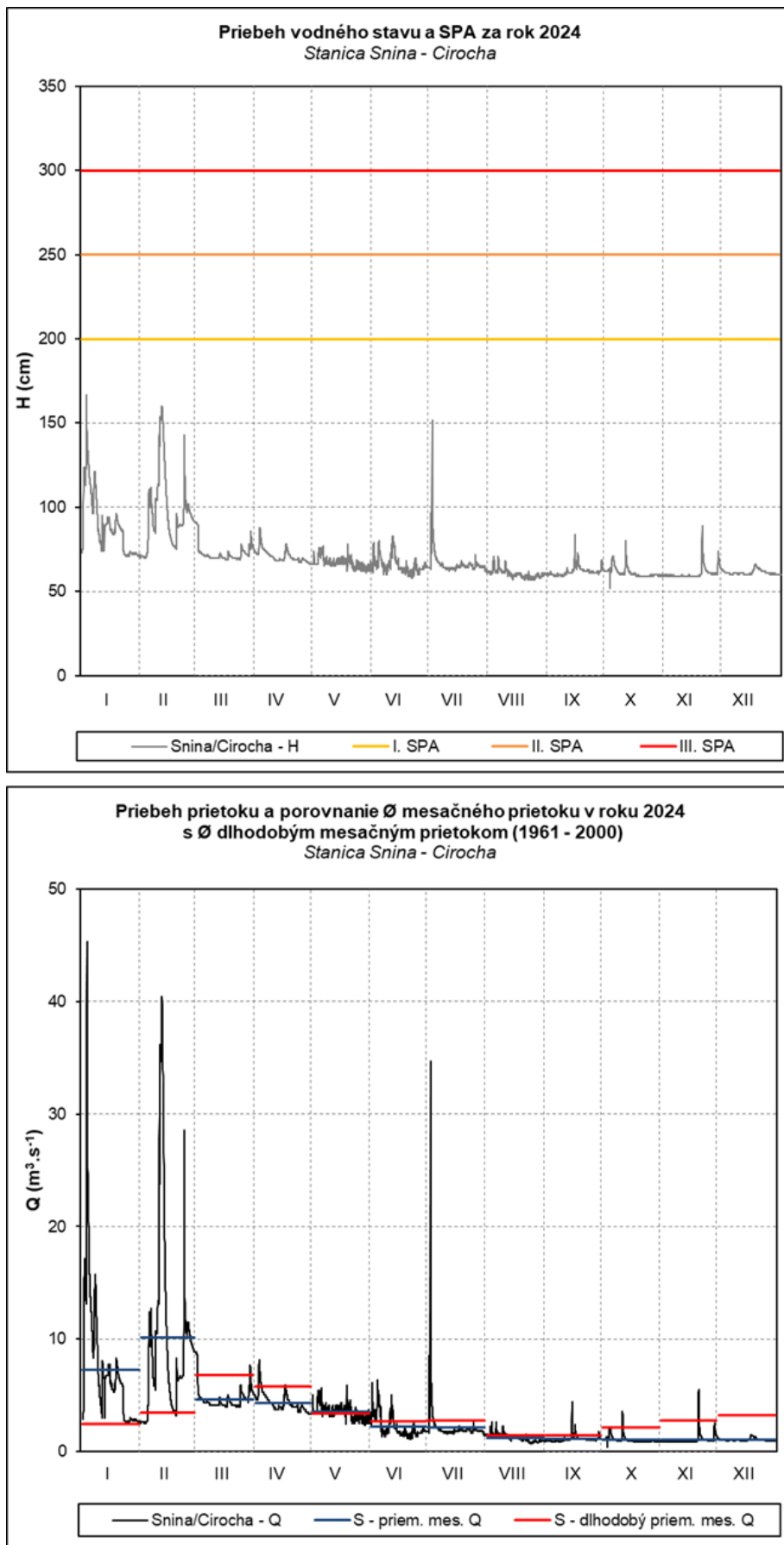
Obr. 60 Priebeh vodného stavu a prietoku v stanici Ždaňa - Hornád

# Povodie Bodrogu

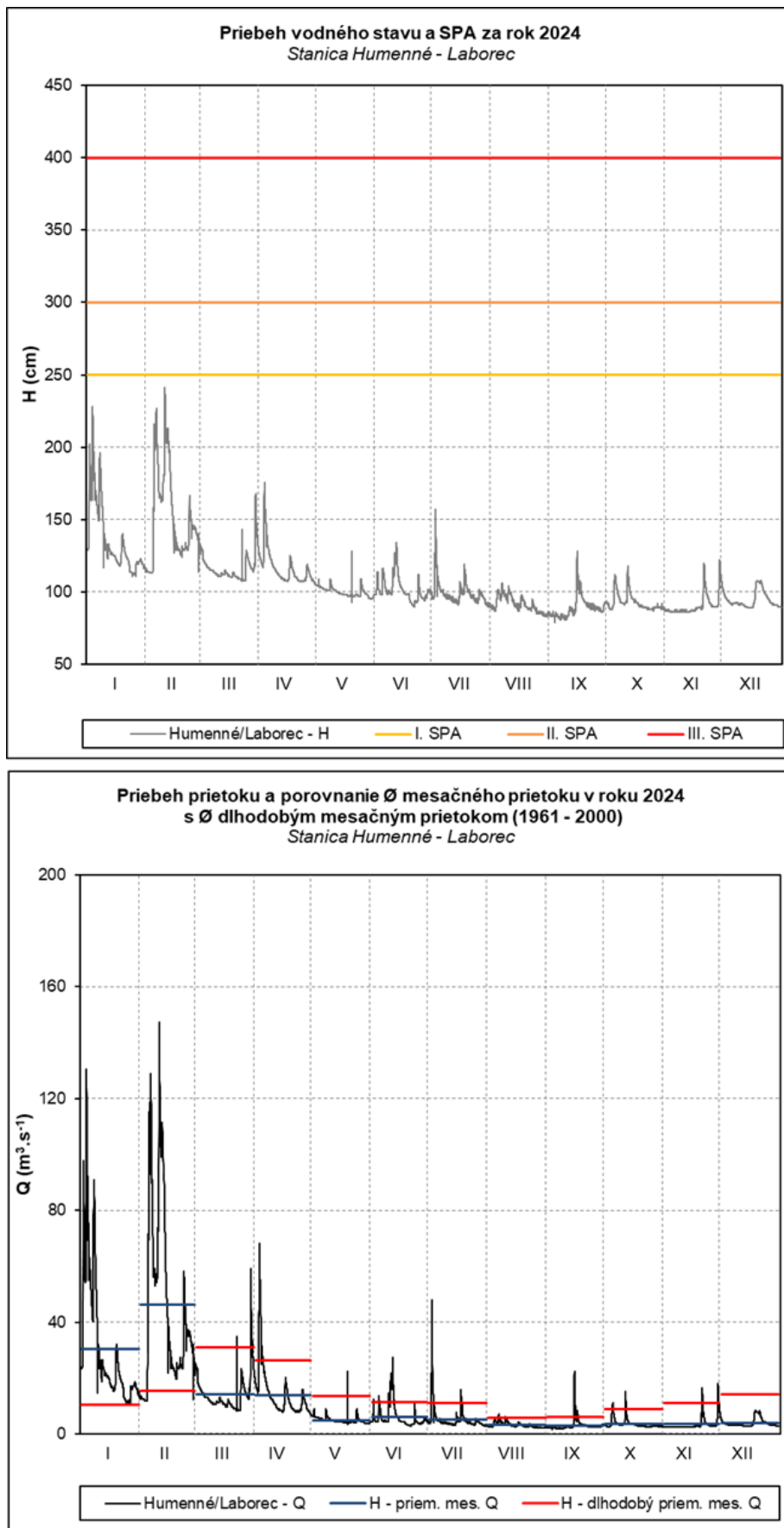


Obr. 61 Pribeh vodného stavu a prietoku v stanici Krásny Brod - Laborec

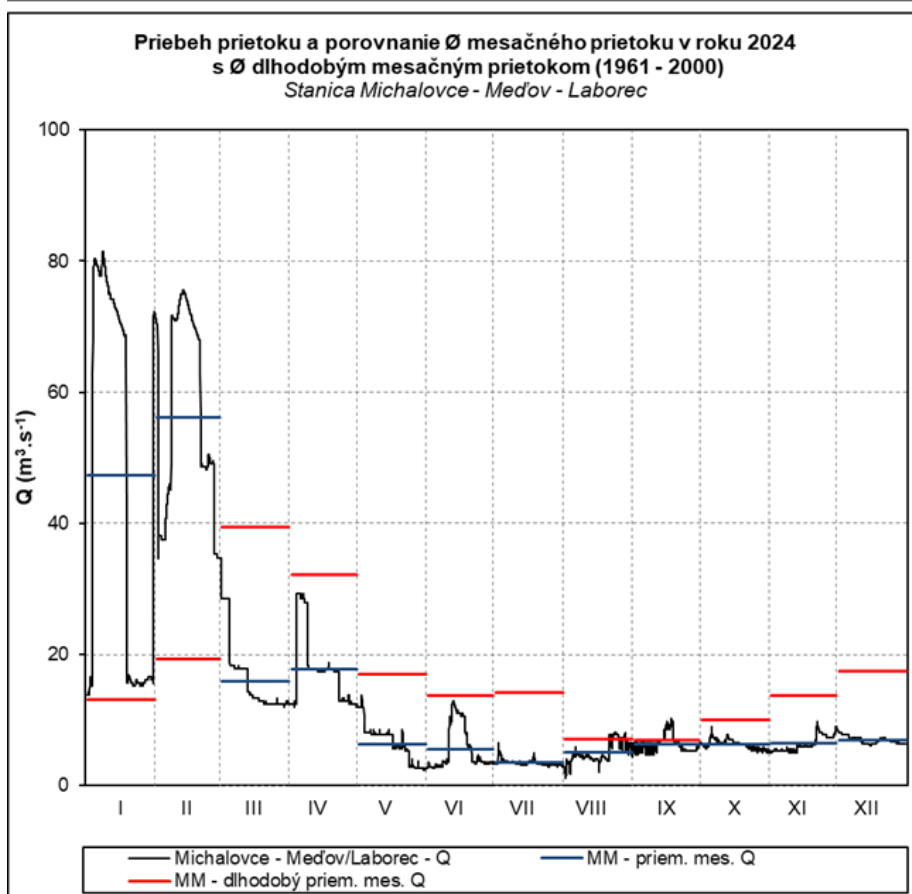
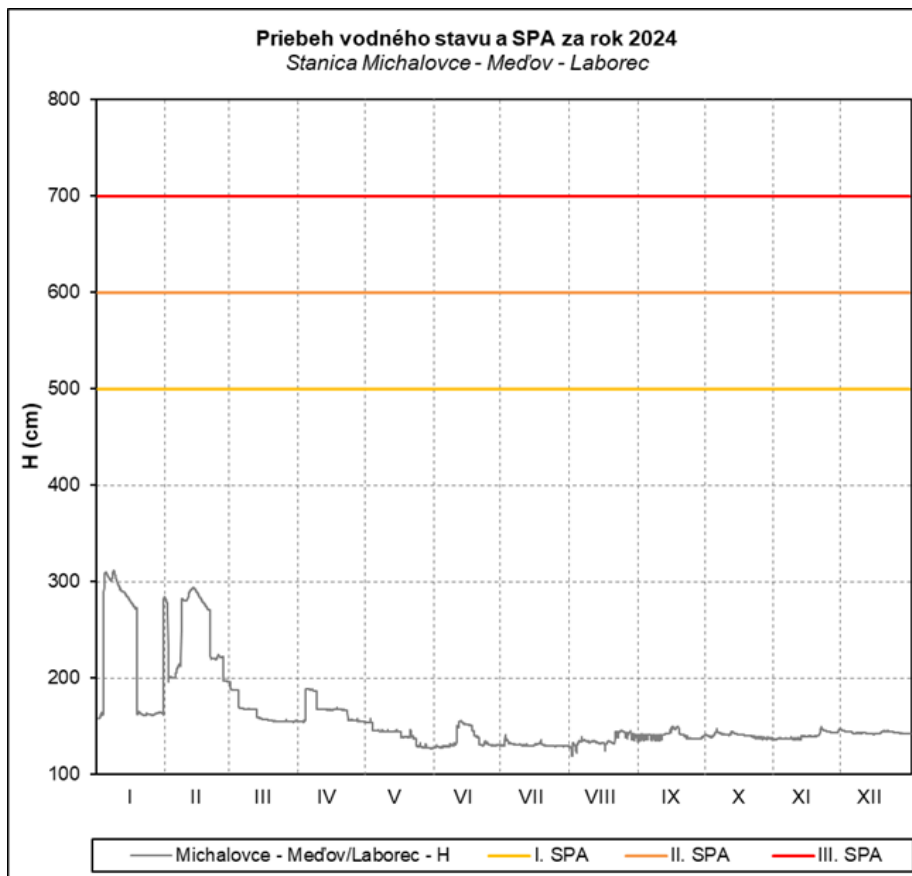




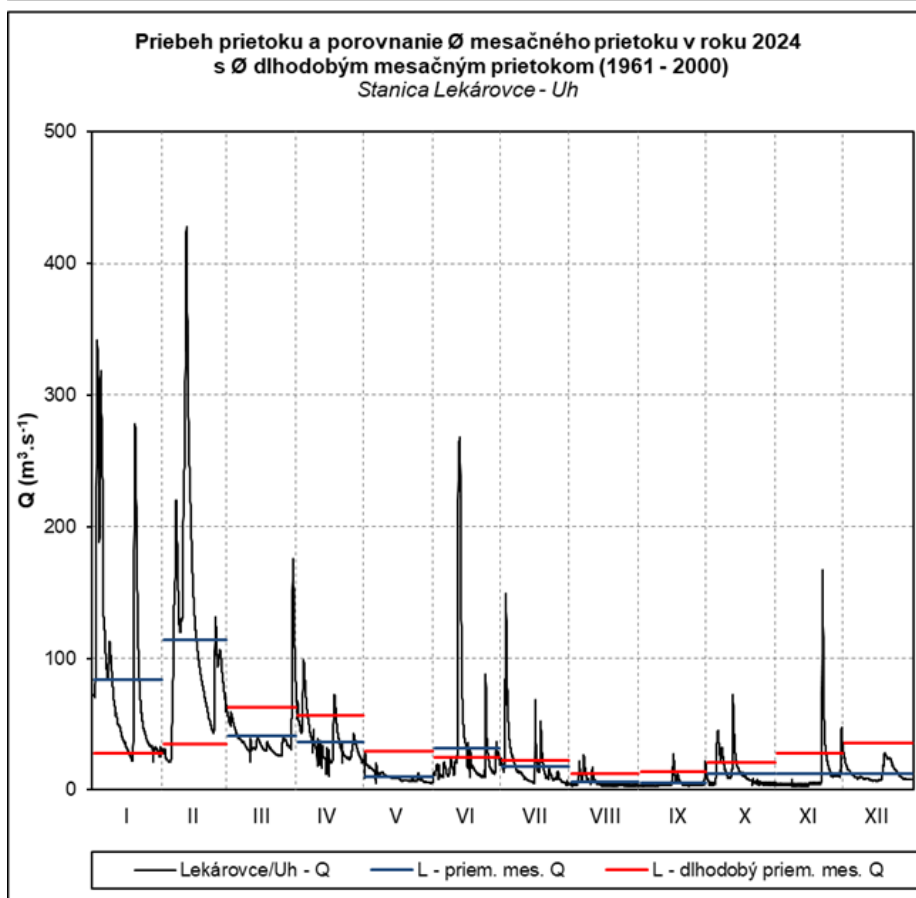
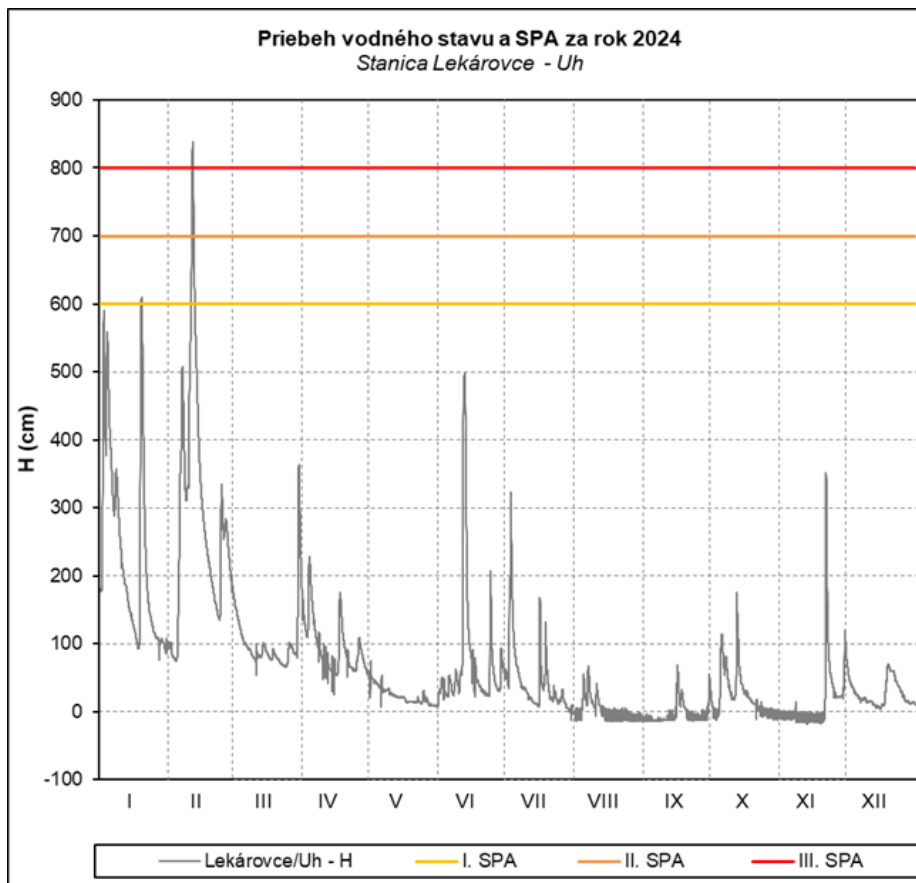
Obr. 62 Priebeh vodného stavu a prietoku v stanici Snina - Cirocha



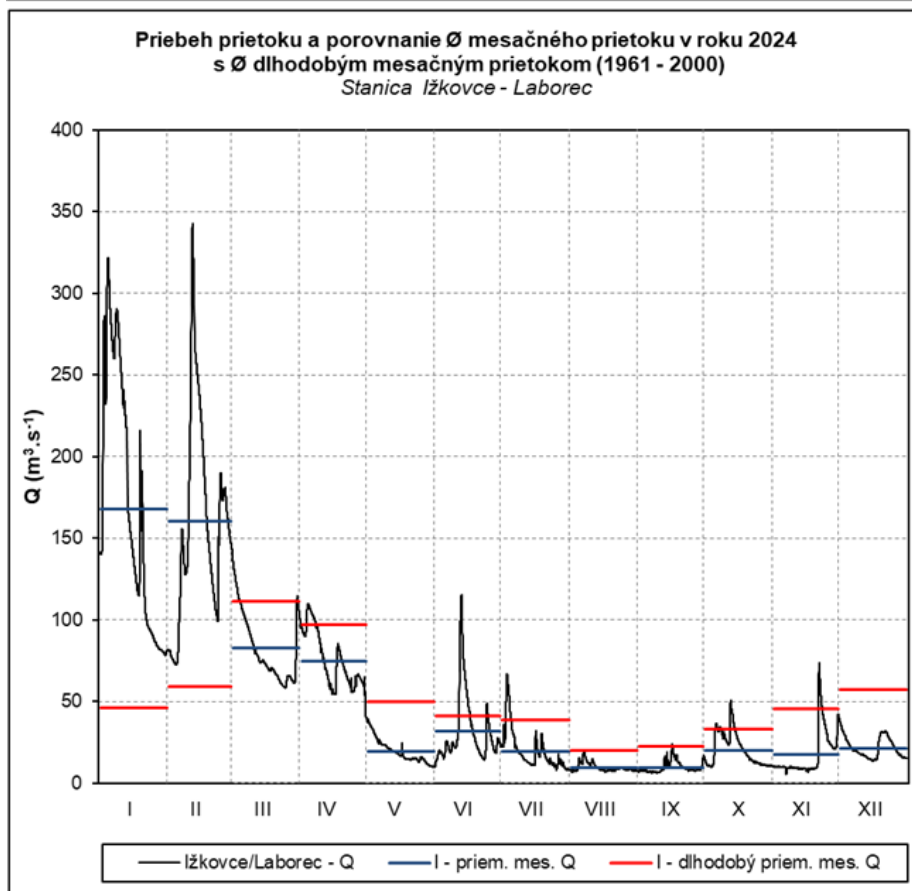
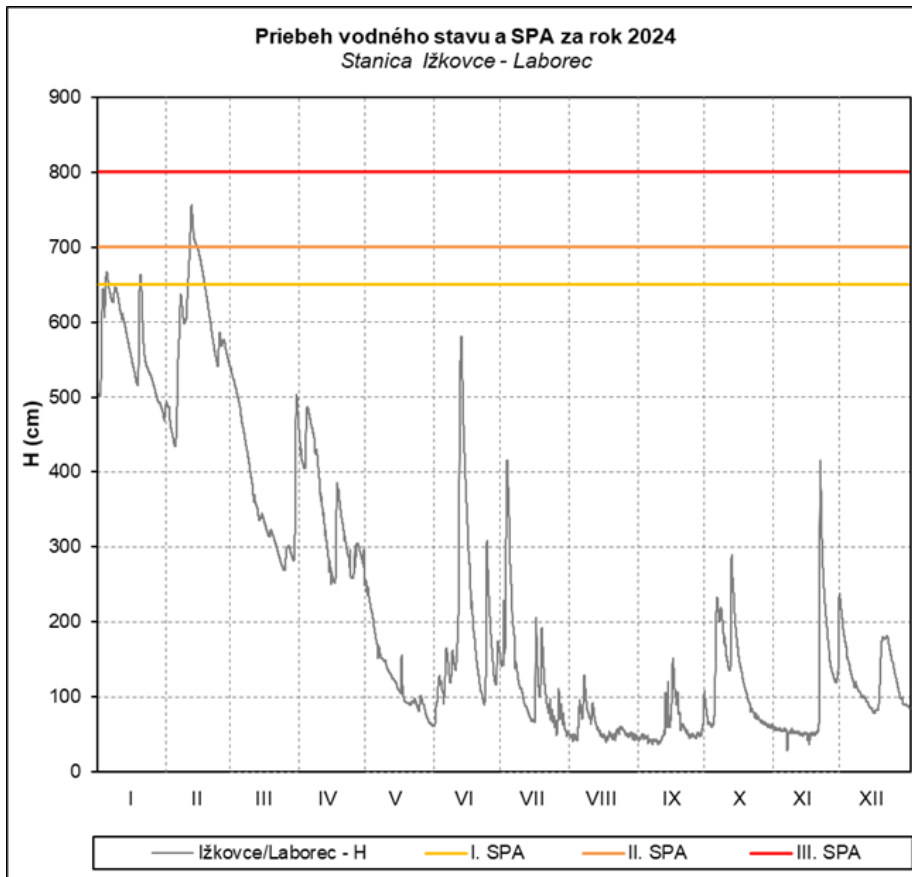
Obr. 63 Priebeh vodného stavu a prietoku v stanici Humenné - Laborec



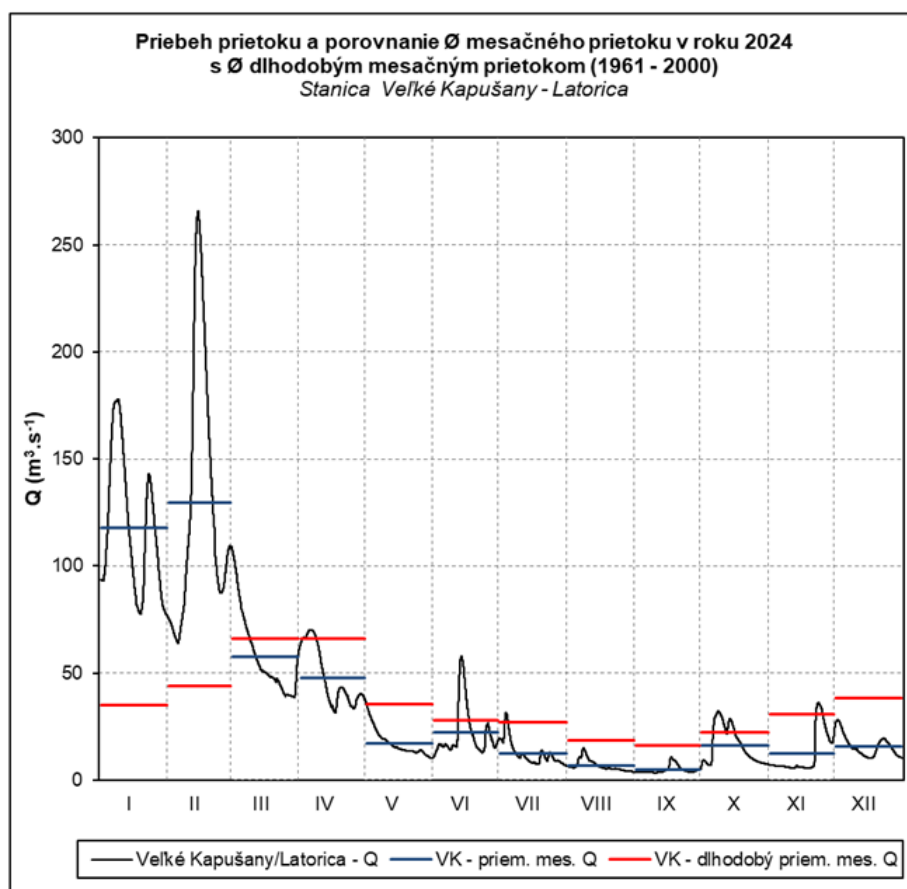
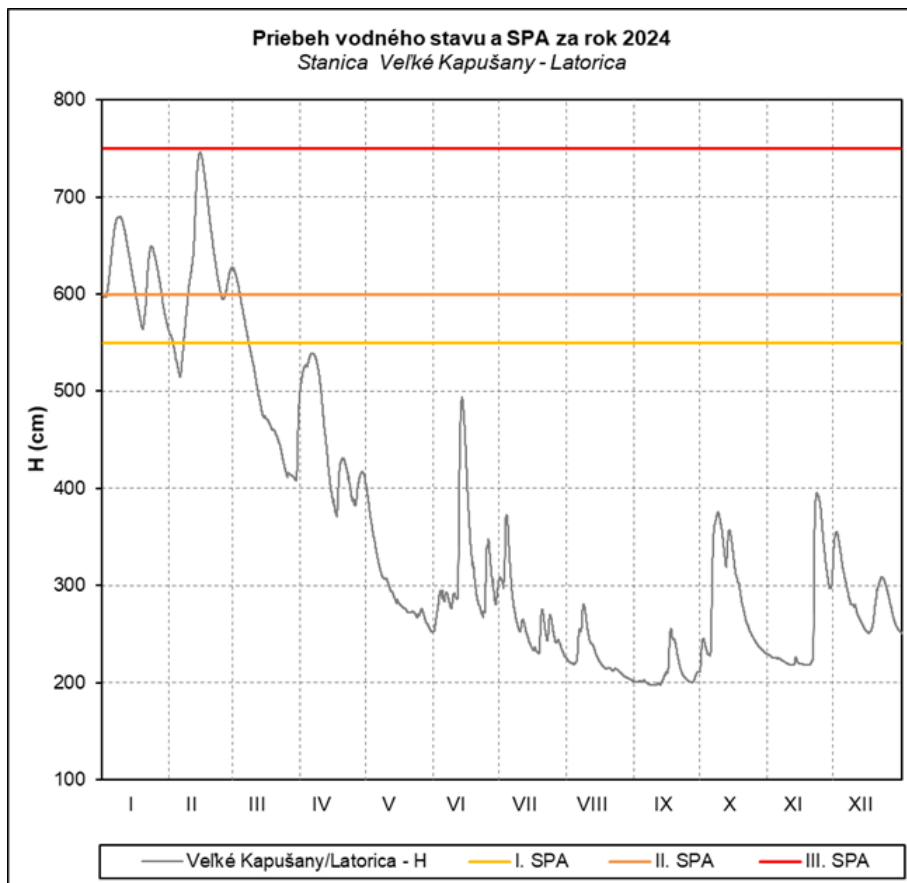
Obr. 64 Priebeh vodného stavu a prietoku v stanici Michalovce - Meďov - Laborec



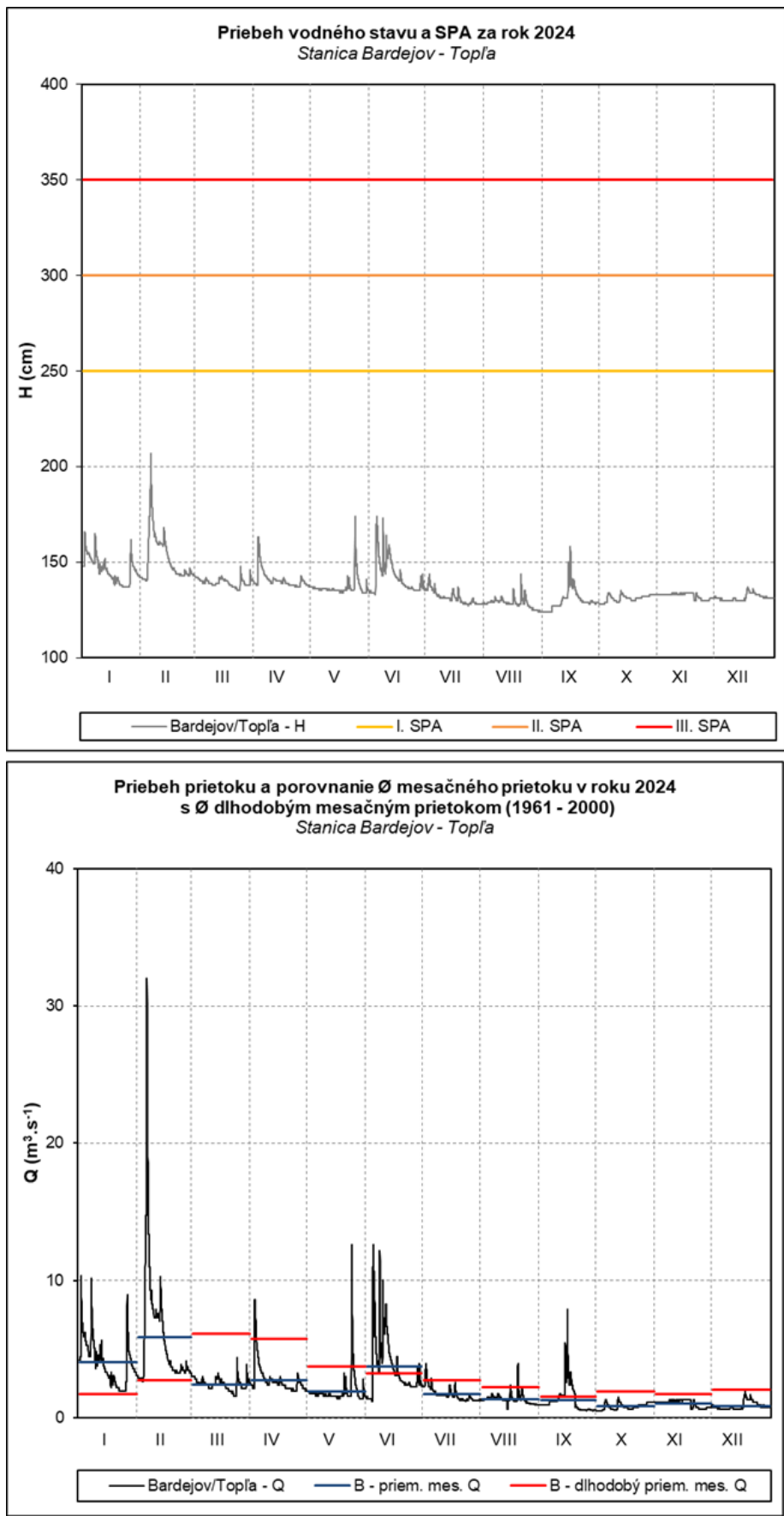
Obr. 65 Priebeh vodného stavu a prietoku v stanici Lekárovce - Uh



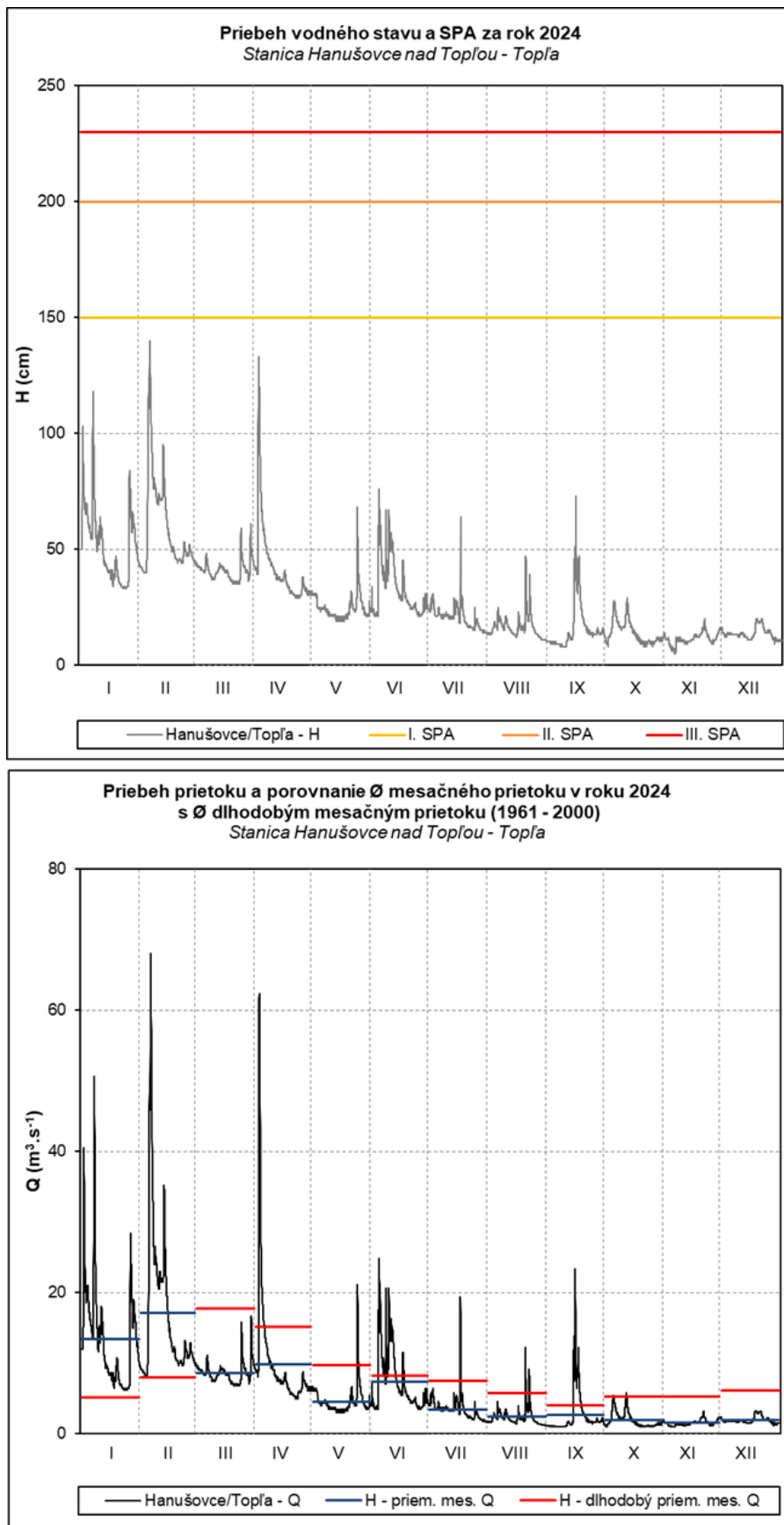
Obr. 66 Priebeh vodného stavu a prietoku v stanici Ižkovce - Laborec



Obr. 67 Priebeh vodného stavu a prietoku v stanici Velké Kapušany - Latorica

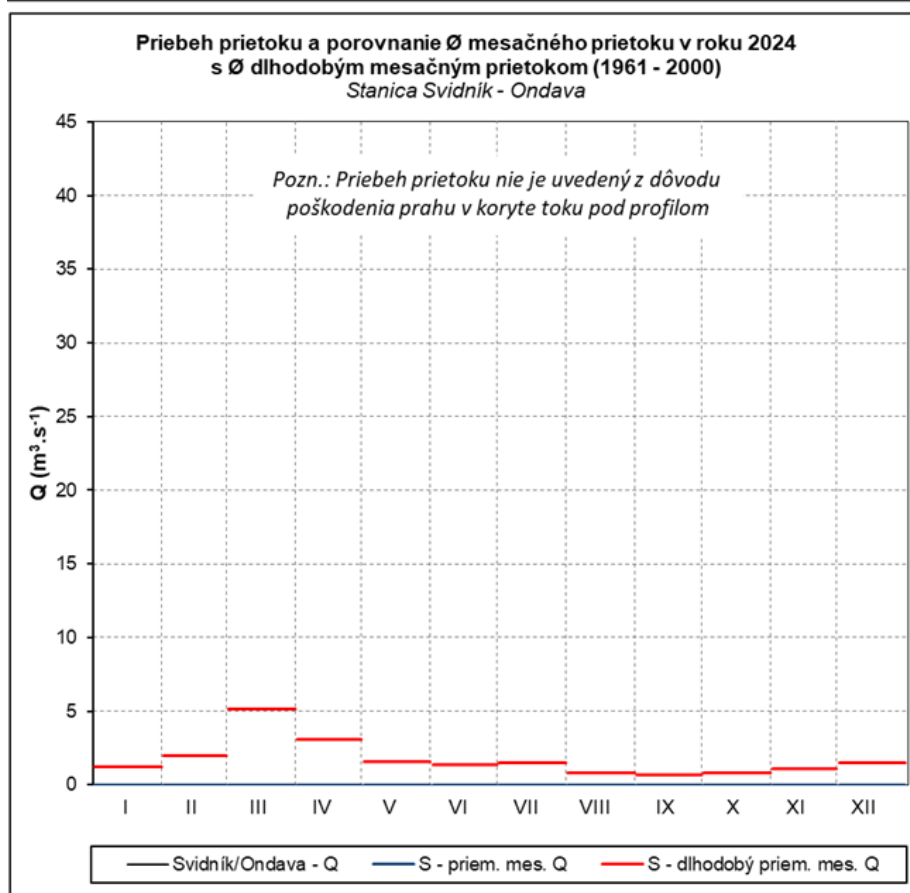
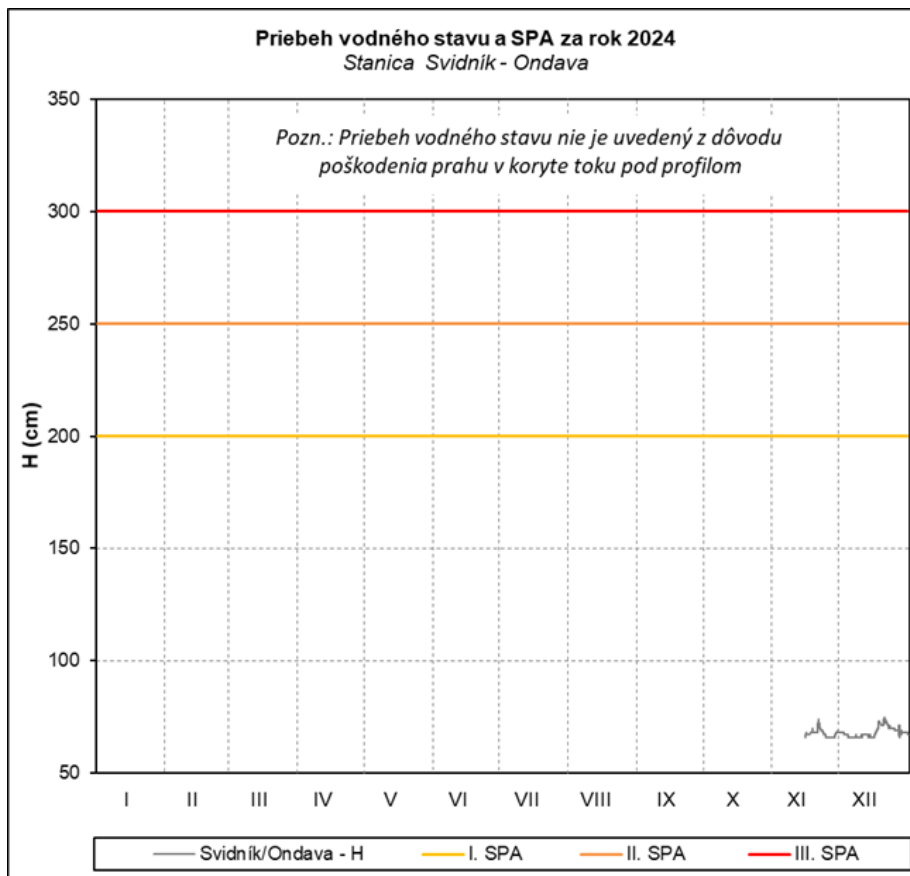


Obr. 68 Priebeh vodného stavu a prietoku v stanici Bardejov - Topľa

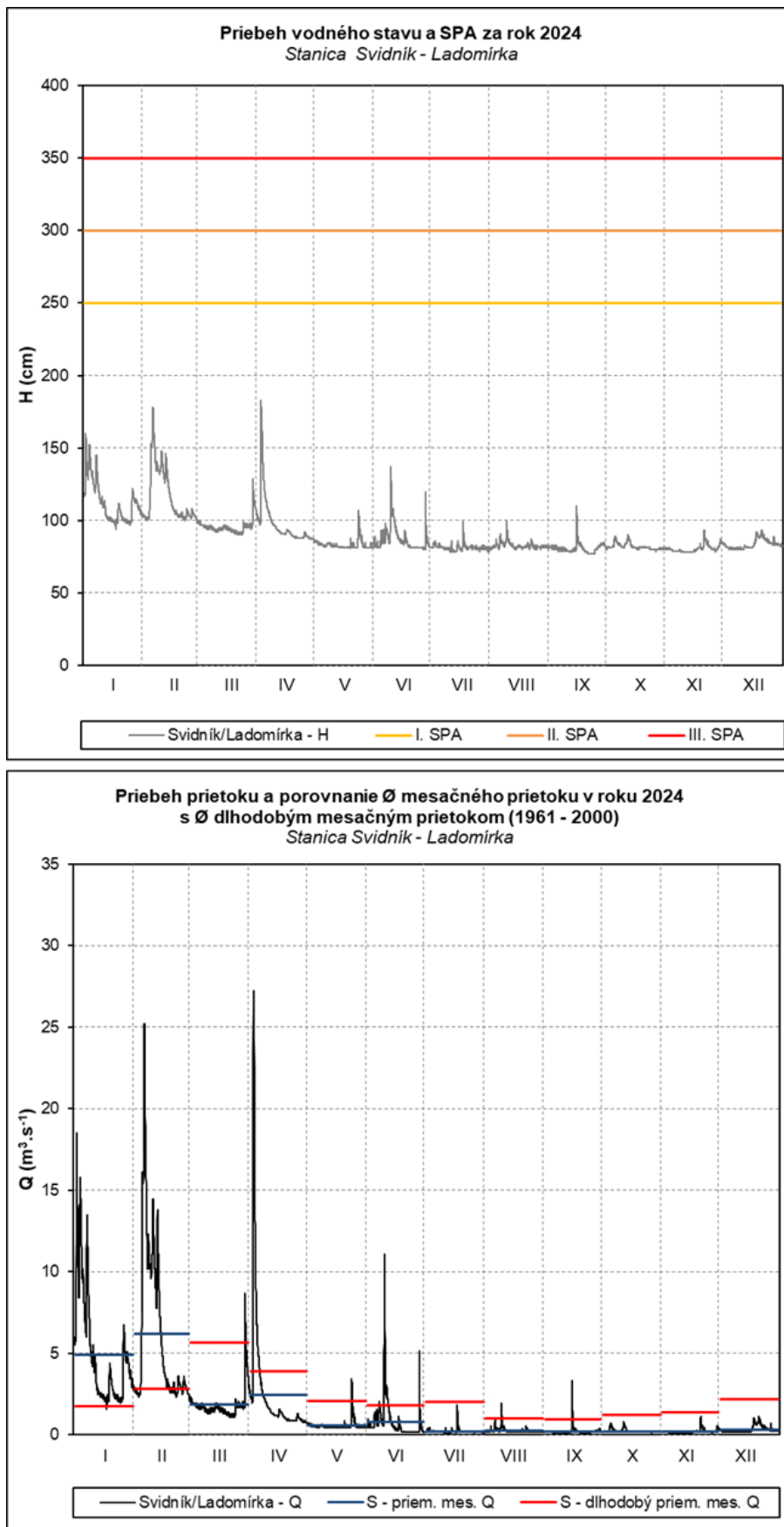


Obr. 69 Priebeh vodného stavu a prietoku v stanici Hanušovce nad Topľou - Topľa

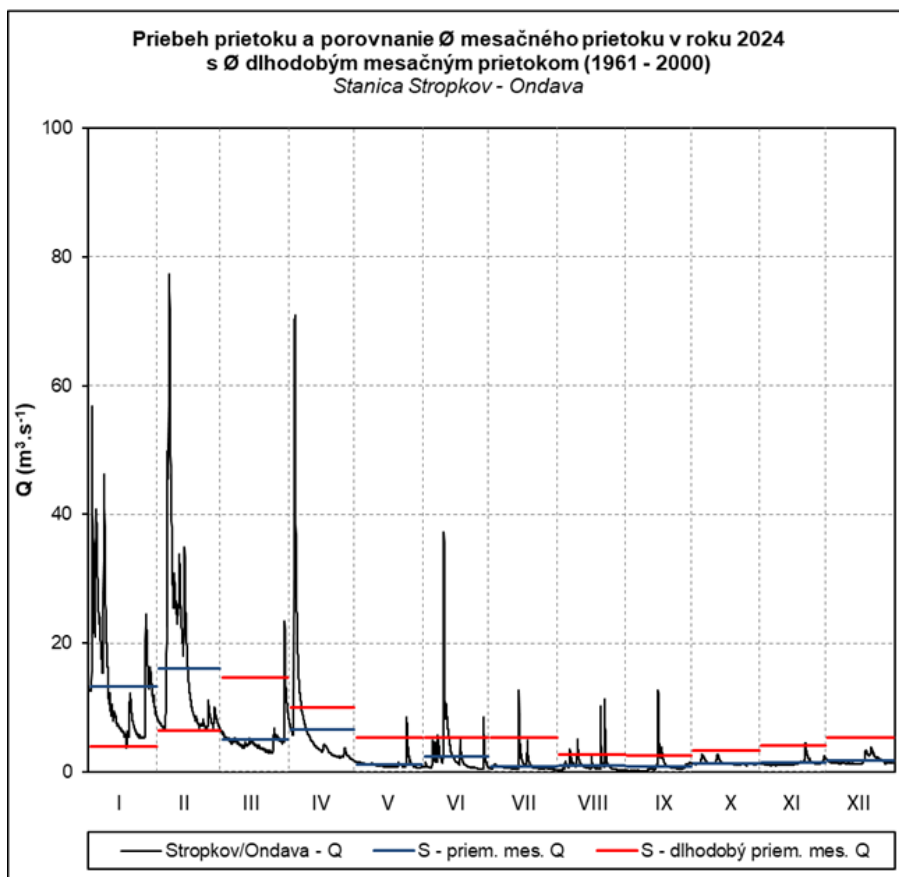
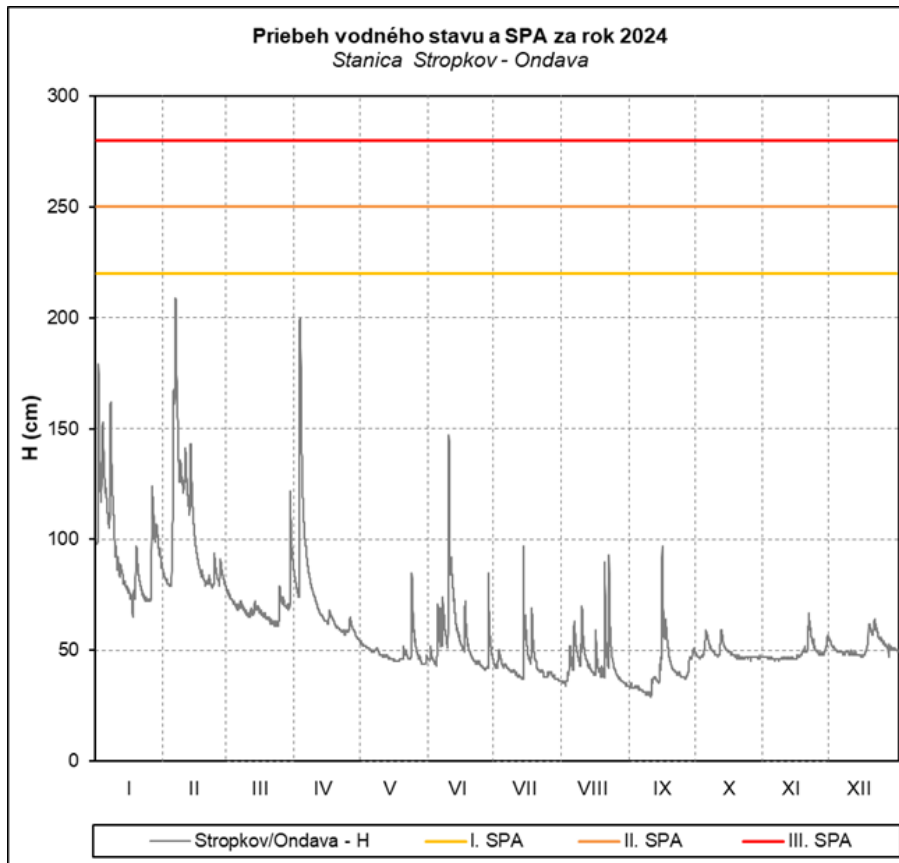




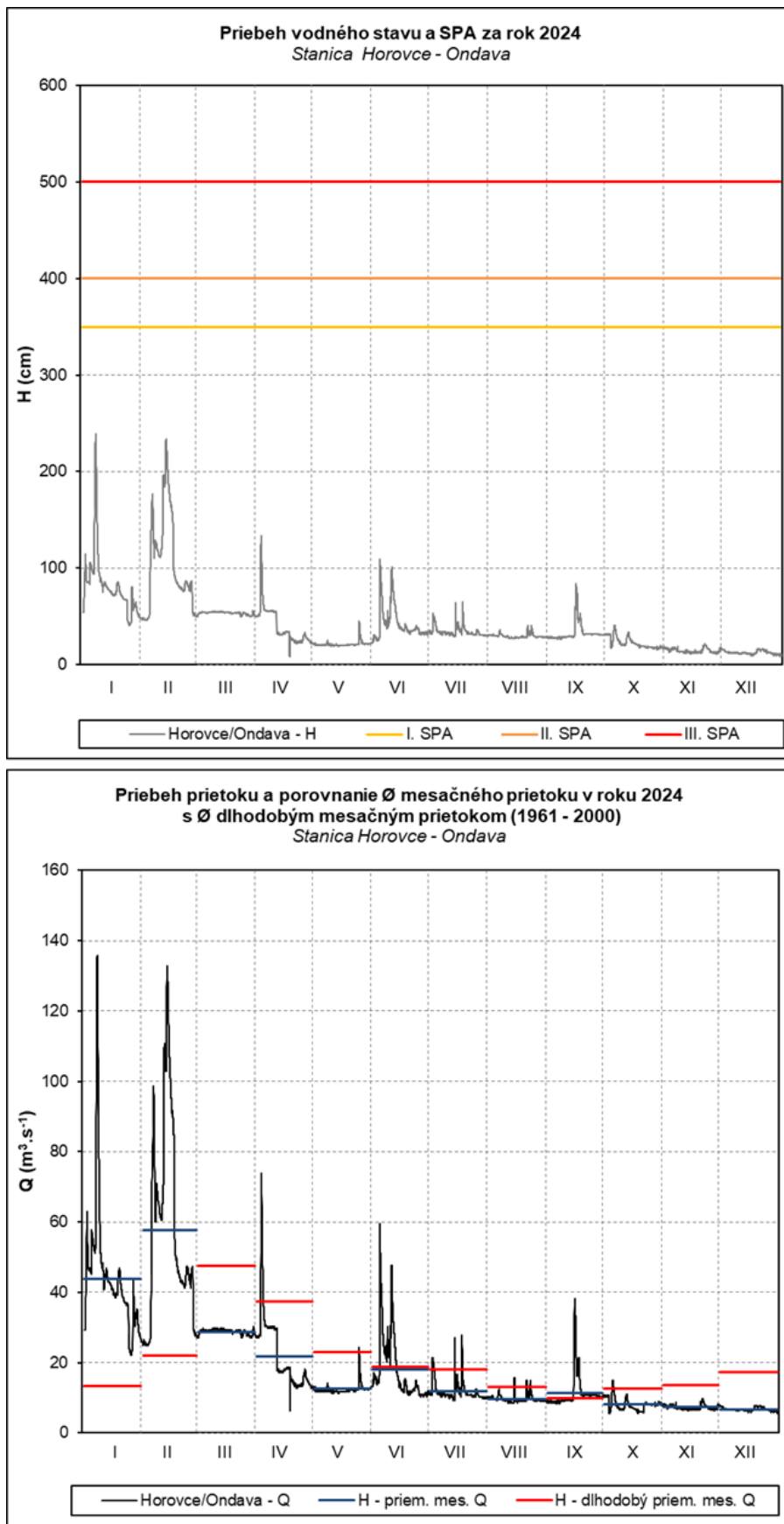
Obr. 70 Priebeh vodného stavu a prietoku v stanici Svidník - Ondava



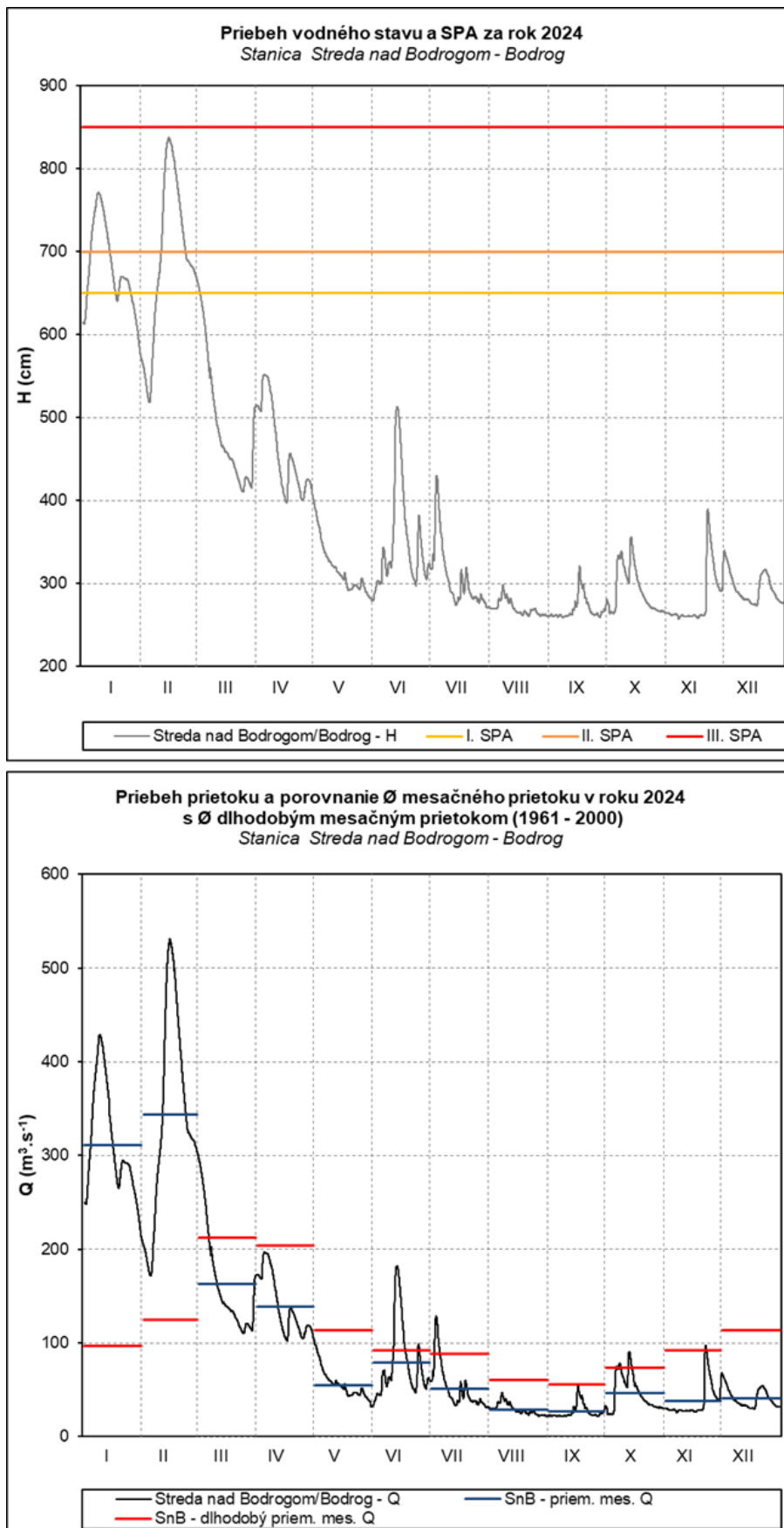
Obr. 71 Priebeh vodného stavu a prietoku v stanici Svidník - Ladomírka



Obr. 72 Priebeh vodného stavu a prietoku v stanici Stropkov - Ondava

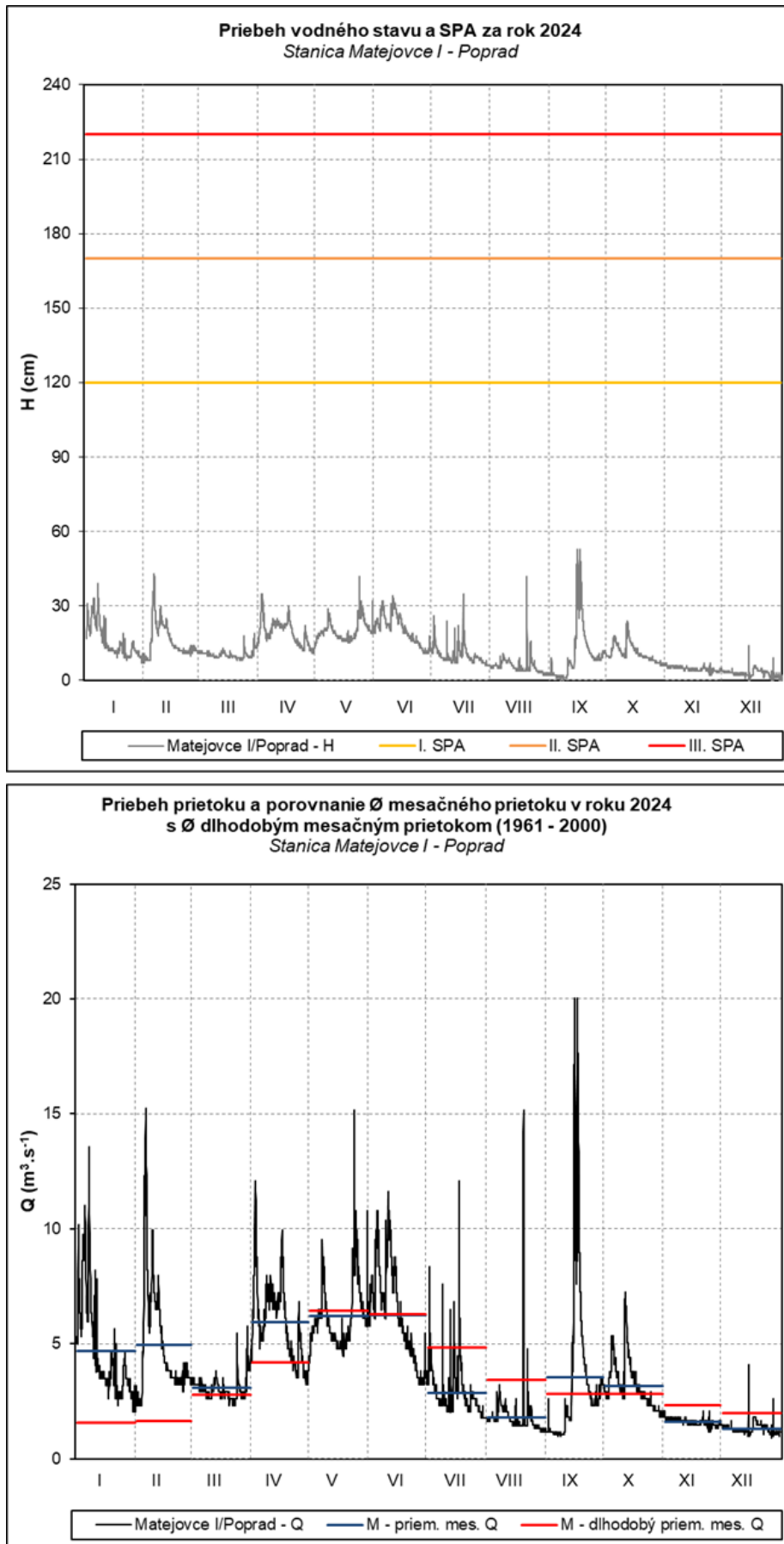


Obr. 73 Priebeh vodného stavu a prietoku v stanici Horovce - Ondava

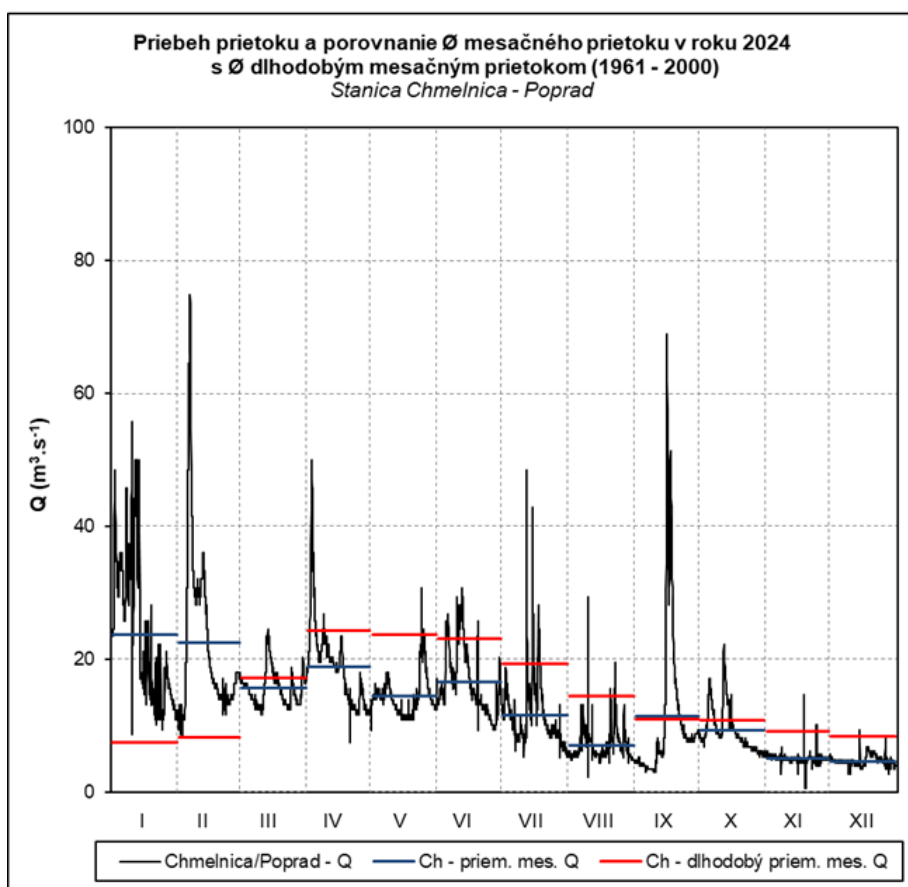
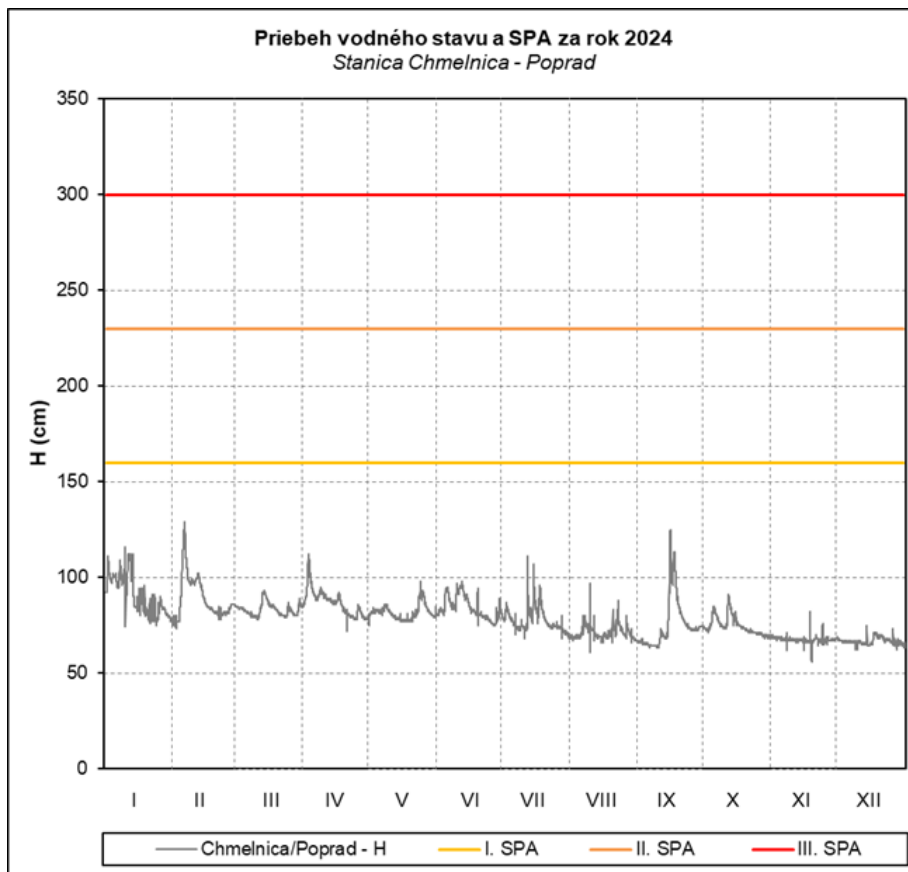


Obr. 74 Priebeh vodného stavu a prietoku v stanici Streda nad Bodrogom - Bodrog

# Povodie Popradu



Obr. 75 Priebeh vodného stavu a prietoku v stanici Matejovce I - Poprad



Obr. 76 Priebeh vodného stavu a prietoku v stanici Chmelnica - Poprad