SLOVENSKÝ HYDROMETEOROLOGICKÝ ÚSTAV

VODOHOSPODÁRSKA BILANCIA SR

VODOHOSPODÁRSKA BILANCIA MNOŽSTVA PODZEMNEJ VODY ZA ROK 2013

BRATISLAVA 2014

SLOVENSKÝ HYDROMETEOROLOGICKÝ ÚSTAV

VODOHOSPODÁRSKA BILANCIA SR

VODOHOSPODÁRSKA BILANCIA MNOŽSTVA PODZEMNEJ VODY ZA ROK 2013

BRATISLAVA 2014

© SLOVENSKÝ HYDROMETEOROLOGICKÝ ÚSTAV, BRATISLAVA 2014

O B S A H

1. Úvod 5
2. Metodické spracovanie VHB množstva podzemnej vody 7
   2.1 Hlavné vstupné údaje 7
      2.1.1 Charakteristika vstupných dát o využiteľných množstvách 7
      2.1.2 Charakteristika vstupných dát o odberoch 8
   2.2 Riešenie VHB množstva podzemnej vody 9
      2.2.1 Popis štruktúry spracovania VHB množstva podzemnej vody 9
      2.2.2 Súborné hodnotenie rajónu 10
      2.2.3 Podrobné hodnotenie rajónu 11
   Zoznam hydrogeologických rajónov 14
   Mapa hydrogeologických rajónov v SR 18
   Zoznam použitých skratiek okresov SR 19
3. Využiteľné množstvá podzemných vôd v SR k 31.12.2013 20
   3.1 Využiteľné množstvá schválené Hydrogeologickou komisiou 22
   3.2 Využiteľné množstvá neschválené Hydrogeologickou komisiou 24
   3.3 Využiteľné množstvá podzemných vôd v SR 24
   Mapa využiteľných množstiev podzemných vôd v hydrogeologických rajónoch SR v roku 2013 26
4. Využívanie podzemných vôd na Slovensku v roku 2013 30
   Mapa využívania podzemných vôd v hydrogeologických rajónoch SR v roku 2013 35
5. Analýza bilancie podzemných vôd na Slovensku za rok 2013 36
   Prehľad bilančného stavu v hydrogeologických rajónoch SR v roku 2013 39
   Mapa bilančného stavu v hydrogeologických rajónoch SR v roku 2013 43
   Mapa hodnotenia bilančného stavu podzemných vôd v hydrogeologických rajónoch SR v roku 2013 na základe koeficientu bilančného stavu 44
   <u>Prílohy</u>
   Bilančné tabuľky VHB množstva podzemnej vody za rok 2013
   Bilančné tabuľky termálnych a minerálnych vôd
   Mapy rozloženia využiteľných množstiev podzemných vôd a ich využívania - CD nosič

1. ÚVOD

Podzemné vody predstavujú hlavný zdroj pitnej vody a podmieňujú stupeň hospodárskeho rozvoja spoločnosti a životnej úrovne obyvateľstva v SR. Slovenská republika patrí k štátom s výraznou orientáciou vodného hospodárstva práve na podzemné vody.

Jednou zo základných činností vodného hospodárstva pri zabezpečení požadovaných nárokov na množstvo a kvalitu podzemných vôd sú komplexné vodohospodárske bilancie.

Na rozdiel od hydrologickej vodnej bilancie, ktorá hodnotí v podstate kolobeh vody v prírode (zrážky, výpar, odtok) na základe pozorovania prirodzeného stavu hydroekosystému, **hodnotí vodohospodárska bilancia výsledok ovplyvnenia hydroekosystému ľudskou činnosťou,** zaoberá sa vzťahom medzi existujúcimi vodnými zdrojmi a požiadavkami na vodu.

Najdôležitejšie práce na vodohospodárskej bilancii boli od roku 1970 zahrnuté do systému štátnej vodohospodárskej bilancie (VHB). Dôležitým dokumentom štátnej vodohospodárskej bilancie je Vodohospodárska bilancia množstva podzemnej vody za obdobie uplynulého roku. V nej sú komplexne zhrnuté všetky najdôležitejšie výsledky kvantitatívneho hodnotenia podzemných vôd.

Vodohospodárska bilancia uplynulého roku má skôr kontrolný charakter, jej výsledkom je overenie, či boli dosiahnuté predpokladané ciele v hospodárení s vodou, dané vodohospodárskymi plánmi a stanovené vodohospodárskou politikou, prípadne zistenie, kde a kedy došlo k ich zmene a nedosiahnutiu.

"VHB množstva podzemnej vody za obdobie uplynulého roku" obsahuje objektívne a vecné hodnotenie skutočne realizovaných požiadaviek na vodu vo vzťahu k potenciálnym využiteľným množstvám vody v hydrogeologických rajónoch v konkrétnom roku.

Odbor podzemných vôd (OPzV) na SHMÚ v zmysle platných právnych predpisov, v rámci svojich primárnych činností zabezpečuje evidenciu, archiváciu a spracovanie komplexných podkladových materiálov, začínajúc primárnymi hydrologickými údajmi o podzemných vodách cez preskúmanosť území až po údaje o odberných množstvách. Zároveň zabezpečuje evidovanie a stanovenie využiteľných množstiev podzemných vôd v hydrogeologických rajónoch, hodnotí ich základné kvalitatívne vlastnosti a eviduje ich využívanie. Na základe spracovania týchto údajov uskutočňuje spracovanie ročnej správy "Vodohospodárska bilancia množstva podzemnej vody za obdobie uplynulého roku".

Vodohospodárska bilancia množstva podzemnej vody za rok 2013 bola spracovaná v zmysle metodiky "ŠVHB - podzemné vody. Metodika spracovania štátnej vodohospodárskej bilancie uplynulého roku.“ (E. Kullman, F. Mihálik, A. Patschová) schválenej v roku 1995.

Základnou hodnotiacou jednotkou vodohospodárskej bilancie podzemných vôd Slovenska v súčasnosti je hydrogeologický rajón s jeho následným detailným členením na subrajóny a čiastkové rajóny. Podľa platnej hydrogeologickej rajonizácie je územie Slovenska rozdelené na 141 hydrogeologických rajónov.

Postupne sa realizuje ročne prehodnotenie využiteľných množstiev podzemných vôd v rámci hodnotenia základných bilančných jednotiek - hydrogeologických rajónov, ale aj jednotlivých vodohospodárskych lokalít.

Pre optimálny a úspešný rozvoj, plánovanie a prognózy vo vodnom hospodárstve je potrebný podrobný obraz a poznanie zdrojov a potreby vody v priestore a čase, čo sa odráža aj v dnešnej štruktúre spracovania VHB množstva podzemnej vody.

V rámci spracovania VHB množstva podzemnej vody sa pokračuje v komplexnom dokumentovaní využiteľných množstiev podzemných vôd v hydrogeologických rajónoch prepojením databázových údajov s polohovým vyjadrením s využitím geoinformačného systému GIS, ktorý umožňuje popri klasickom textovom resp. tabuľkovom vyjadrení poskytnúť aj vizualizáciu plošného rozloženia hodnotených prvkov v rámci hodnotených území v mapových prílohách.

Vodohospodárska bilancia množstva podzemnej vody (VHB), hodnotiaca vzťah medzi potenciálnymi možnosťami exploatácie podzemných vôd na jednej strane a vodohospodárskym, priemyselným a poľnohospodárskym využívaním podzemných vôd na strane druhej, predstavuje jeden z primárnych materiálov popisujúcich hospodárenie s podzemnou vodou na Slovensku a pomáha vodohospodárskym orgánom pri rozhodovacích procesoch o ich nakladaní a efektívnom využívaní. Je tiež základným materiálom pre nadriadené orgány pripravujúce koncepciu rozvoja vodného hospodárstva v ďalšom období. Umožňuje zabezpečiť prípravu ďalších rozvojových investícií, formulovanie ekonomickej, prevádzkovej, ale i ekologickej stratégie vo vodnom hospodárstve na rôznych stupňoch riadenia.

Vodohospodárska bilancia množstva podzemnej vody za rok 2013 má všetkým užívateľom poskytnúť detailnejšie a zároveň komplexnejšie hodnotenie podzemných vôd, a tým umožniť rýchlejšie a jednoduchšie rozhodovanie v otázkach správy vodného hospodárstva najmä na úseku zásobovania vodou.

Okrem toho je VHB množstva podzemnej vody jedným z podkladov pre Správu o stave vodného hospodárstva, Správu o stave životného prostredia v SR a slúži aj ako východiskový materiál pre poskytovanie informácii o podzemných vodách poskytovaných pre správy pre Európsku Komisiu v rámci implementácie rámcovej smernice EÚ o vodách.

2. METODICKÉ SPRACOVANIE VHB PODZEMNÝCH VÔD

Vodohospodárska bilancia množstva podzemnej vody za rok 2013 bola spracovaná v zmysle metodiky "ŠVHB - podzemné vody. Metodika spracovania štátnej vodohospodárskej bilancie uplynulého roku“ (E. Kullman, F. Mihálik, A. Patschová) schválenej v roku 1995.

Súčasné spracovanie VHB množstva podzemnej vody predstavuje maximálne dosiahnuteľné kvantitatívne zhodnotenie využiteľných množstiev podzemných vôd opierajúce sa o stanovenie využiteľných množstiev podzemných vôd v jednotlivých hydrogeologických rajónoch na základe využiteľných množstiev schválených Hydrogeologickou komisiou a na základe existujúcich údajov z podrobných bilancií v hydrogeologických rajónoch Slovenska. Uvedené hodnotenie využiteľných množstiev podzemných vôd v príslušnom roku odráža len celkovú mieru poznania a dokumentovania zdrojov a zásob podzemných vôd v SR, na základe doterajšej preskúmanosti územia, ktorá je daná úrovňou a počtom prieskumov, a poznatkov a výsledkov z výskumných prác. Nezahŕňa zhodnotenie a kvantifikovanie využiteľných množstiev podzemných vôd na základe vodnej bilancie. Taktiež musíme upozorniť, že vzhľadom na rozdielnu mieru zabezpečenosti využiteľných množstiev (od 100 % po takmer 0 %), rozdielnu históriu ich schválenia komisiou, stanovenie bez zohľadnenia ekologických aspektov, možného vplyvu klimatických zmien, resp. ich medziročných zmien, nemožno uvedené údaje automaticky spočítavať pri snahe dostať aktuálne disponibilné množstvá podzemných vôd pre územie Slovenska.

2.1 Hlavné vstupné údaje

2.1.1 Charakteristika vstupných dát o využiteľných množstvách

Využiteľné množstvá sú ohľadom na zdroj informácie, na presnosť ich vyčíslenia a na stupeň ich zabezpečenosti zaradené do deviatich kategórií. Kategórie A, B, C, C1, C2 predstavujú využiteľné množstvá podzemných vôd schválené **Komisiou pre schvaľovanie množstiev podzemných vôd MŽP SR (ďalej len Hydrogeologickou komisiou)**, predtým Komisiou pre klasifikáciu zdrojov a zásob podzemných vôd (KKZZ), resp. Komisiou pre klasifikáciu množstiev podzemných vôd (KKMPzV). V ostatných kategóriách sú zaradené Hydrogeologickou komisiou doteraz neschválené zdroje, zdokumentované na základe hydrogeologických prieskumov a výskumov a expertné posúdenie lokalít riešiteľom hydrogeologického rajónu - spracovateľom podrobných bilancií na SHMÚ (I, II, III, odhad).

Kategórie A, B, C1, C2 boli definované v Zásadách pre klasifikáciu zásob podzemných vôd vydaných na základe uznesenia vlády č.159/1967. V roku 2000 bola schválená Ministerstvom životného prostredia Vyhláška č.141, ktorou sa vykonáva geologický zákon zo dňa 27.4.2000. Jej súčasťou je aj príloha č. 3 o postupe a spôsobe výpočtu množstiev podzemnej vody (vrátane geotermálnej vody), ktorá stanovuje zisťovanie množstiev podzemnej vody už len v troch kategóriách - A, B, C, v závislosti na podrobnosti ich overenia.

V zmysle tejto novej Vyhlášky využiteľné množstvo podzemných vôd:

Kategória A - reprezentuje podrobne preskúmané zdroje a zásoby podzemných vôd s kvantitatívnym aj kvalitatívnym hodnotením a stanovením využiteľných množstiev podzemných vôd na základe minimálne 3 ročného prevádzkového pozorovania základných kvantitatívnych a kvalitatívnych parametrov, ktorého súčasťou sú ekologické hodnotenia a ochrana podzemnej vody vo vzťahu k jej znečisťovaniu, k trvalému využívaniu a jeho vplyvu na kvantitu a kvalitu podzemných vôd, povrchových vôd a ďalšie zložky životného prostredia.

Kategória B - reprezentuje zdroje a zásoby podzemných vôd stanovené na základe

minimálne 2 ročného režimového sledovania ich kvality aj kvantity, zhodnotenia vzťahu podzemných a povrchových vôd a ekologických podmienok, vychádzajúce z dobrej znalosti geologických a hydrogeologických pomerov.

Kategória C - reprezentuje zdroje a zásoby podzemných vôd stanovené vo väzbe na stanovené prírodné zdroje a zásoby podzemných vôd tak, aby bola hodnotená ich perspektívnosť vo vzťahu k využitiu a ich zabezpečenosť z hľadiska kvality aj ekológie na základe dostupných údajov z hydrogeologických prieskumov, sledovania kvantitatívnych parametrov, základného overenia kvality v širších regionálnych súvislostiach a hydrogeologických aspektov ochrany a množstva kvality podzemnej vody.

Pôvodné kategórie:

Kategória C1 - reprezentuje zdroje a zásoby podzemných vôd stanovené podľa najmenej dvojročného sledovania kvantitatívnych parametrov a základného overenia kvality, geologických a hydrogeologických pomerov.

Kategória C2 - reprezentuje zdroje a zásoby podzemných vôd stanovené na základe doterajších geologických, hydrogeologických, hydrochemických a iných poznatkov, preskúmanosti, režimového sledovania, prípadne hlásení o využívaní zdroja.

Okrem kategórií schvaľovaných Hydrogeologickou komisiou v zmysle Vyhlášky je členenie ostatných využiteľných množstiev podzemných vôd nasledovné:

Stupeň I - reprezentuje využiteľné množstvá podzemných vôd stanovené na základe podkladových údajov s veľmi dobrou spoľahlivosťou (80 % zabezpečenosť, dlhodobé prevádzkové využívanie, regionálne prieskumy s hodnotením vzájomného vzťahu s povrchovými vodami a klimatickými podmienkami).

Stupeň II - reprezentuje využiteľné množstvá podzemných vôd stanovené na základe podkladových údajov s primeranou spoľahlivosťou (pozorovania kratšie ako 2 roky, hydrogeologické prieskumy s dlhodobou čerpacou skúškou, krátkodobejšie odbery).

Stupeň III - reprezentuje využiteľné množstvá podzemných vôd stanovené na základe podkladových údajov s nižšou spoľahlivosťou (hydrogeologické prieskumy s krátkodobou a informatívnou čerpacou skúškou, jednorázovo pozorované pramene).

Odhad - predstavuje využiteľné množstvá podzemných vôd určené na základe všeobecných hydrogeologických poznatkov a analógie tam, kde nebola k dispozícii dostatočná hydrogeologická dokumentácia.

2.1.2 Charakteristika vstupných dát o odberoch

Hodnotenie využívaných množstiev podzemných vôd nedosahuje želateľnú úroveň. Podľa Zákona č. 364/2004 Z. z. o vodách (Vodný zákon) v znení neskorších predpisov (zák. NR SR č. 384/2009) a Vyhlášky MPŽPaRR SR č.418/2010 z 10. novembra 2010 o vykonávaní niektorých ustanovení vodného zákona, ktorá nahradila staršiu Vyhlášku MŽP SR č.221/2005, organizácie využívajúce podzemnú vodu oznamujú SHMÚ raz ročne len mesačné sumy odberov, v prípade ak tieto sumy prekračujú v rámci organizácie 1 250 m^3 mesačne, resp. 15 000 m^3 ročne, alebo ak ide o artézsku vodu. Tieto údaje sú spracované pre potreby VHB.

Tieto údaje z hľadiska ich komplexnosti a presnosti vykazujú niektoré nedostatky:

- Časté sú prípady, keď sa odber v mieste zdroja nemeria vôbec a sleduje sa len odber z vodojemu, do ktorého sa privádza voda z viacerých zdrojov. V takýchto prípadoch nie sú známe skutočné odbery z konkrétnych zdrojov, nesledujú sa straty a nevieme, kde a

koľko vody odteká do odpadu. Tento stav často môže skresliť odberovú zložku VHB najmä v horských oblastiach.

- V husto osídlených dolinách, kotlinách a nížinách zase dochádza k skresleniu veľkosti sumy odberov vzhľadom na množstvo drobných užívateľov, ktorí odber nemerajú (odhad podľa normy) alebo nepodliehajú nahlasovacej povinnosti v zmysle zákona. Najmä v oblastiach, kde veľa obcí nemá vodovod a obyvatelia využívajú súkromné studne, skutočné sumárne odbery sa môžu značne líšiť od evidovaných odberov.
- Kvalita nahlasovaných údajov o odberoch je priamoúmerná kvalite spôsobu merania u odberateľa. (Najspoľahlivejšie sú údaje merané kvalitnými vodomermi.)
- Niekedy údaje o odberoch môžu byť ovplyvnené aj snahou odberateľov znížiť platby za podzemné vody, ktorá nemusí byť vo všetkých prípadoch odhalená kontrolou odberov SHMÚ.

Súčasné sumy odberov sú preto podobným konglomerátom kvalitatívne odlišných dát obdobne ako sumy využiteľných množstiev podzemných vôd. Konštatujeme, že údaje o odberoch sú približným vyjadrením množstiev významných odberov v hodnotenej jednotke. Skutočný odber z hodnotenej jednotky sa môže v niektorých prípadoch líšiť od nami evidovaných údajov.

2.2 Riešenie VHB množstva podzemnej vody

2.2.1 Popis štruktúry spracovania VHB množstva podzemnej vody

Základnou hodnotiacou jednotkou vodohospodárskej bilancie podzemných vôd Slovenska, časť podzemné vody je **hydrogeologický rajón** s jeho následným detailným členením na **subrajóny a čiastkové rajóny**.

Podľa poslednej hydrogeologickej rajonizácie (1984) bolo územie Slovenska rozdelené na 142 hydrogeologických rajónov. Rajóny sú číslované od 001 do 142 a sú uvedené v tab. 1. Na základe reambulácie rajónov v roku 1992 bol rajón MN 099 "Mezozoikum Humenských vrchov a SZ časti Zálužickej pahorkatiny" pričlenený k rajónu QP 097 a preto bol rajón 099 zrušený. V rámci VHB je teda hodnotených 141 hydrogeologických rajónov.

Pre lepšiu orientáciu je v tab. 1 k jednotlivému hydrogeologickému rajónu priradené číslo strany, kde možno v bilančnom tabuľkovom spracovaní VHB - podzemné vody nájsť detailné hodnotenie predmetného hydrogeologického rajónu.

Pre úplnosť uvádzame definície používaných bilančných jednotiek :

- Hydrogeologický rajón je základnou jednotkou bilancovania podzemných vôd. Je to bilančne relatívne uzavretý územný celok vymedzený geologicky, hydrogeologicky a geomorfologicky.
- Čiastkový rajón vymedzuje čiastkovú hydrogeologickú štruktúru v rámci hydrogeologického rajónu na základe zhodných geologických pomerov.
- Subrajón je časť hydrogeologického rajónu prináležiaca k jednému hlavnému povodiu (Morava, Dunaj, Hron, Ipeľ, Slaná, Váh, Nitra, Hornád, Bodrog, Poprad).

Pred číslo rajónu je pridaný stratigrafický index, ktorý charakterizuje hlavné rysy jeho geologickej stavby s ohľadom na hydrogeologický význam. Podľa tohoto členenia rozlišujeme nasledujúce rajóny:

Q	-	Rajóny budované kvartérnymi sedimentmi.
QN, QP, QPM, QG	-	Rajóny budované prevažne kvartérnymi sedimentmi, menej neogénnymi resp. paleogénnymi, paleogénnymi a mezozoickými a kryštalinikom.
Q-G	-	Rajóny budované kvartérnymi sedimentmi až kryštalinikom.
N	-	Rajóny budované neogénnymi sedimentmi.
NQ, NV, NM	-	Rajóny budované prevažne horninami sedimentárneho neogénu, menej kvartérnymi resp. neovulkanickými, mezozoickými.
N-M, N-G	-	Rajóny budované neogénom až mezozoikom, resp. kryštalinikom.
V	-	Rajóny budované neovulkanickými horninami.
VN, VNP	-	Rajóny budované neovulkanickými horninami a sedimentárnym neogénom a paleogénom.
P	-	Rajóny budované horninami paleogénneho veku.
PQ, PN	-	Rajóny budované horninami paleogénneho veku s rozsiahlejšími územiami kvartérneho, resp. neogénneho pokryvu.
PM	-	Rajóny budované paleogénnymi a mezozoickými horninami - bradlové pásmo.
P-G	-	Rajóny budované paleogénom až kryštalinikom.
M	-	Rajóny budované horninami mezozoického veku.
MP, MN, MQ	-	Rajóny budované horninami mezozoika a paleogénu, resp. neogénu, kvartéru.
MG, GM	-	Rajóny budované horninami mezozoického a predmezozoického veku.
G	-	Rajóny budované horninami predmezozoického veku.
GN	-	Rajóny budované horninami predmezozoického veku a neogénu.

Bilančné tabuľky sú rozdelené na 141 hydrogeologických rajónov. Informácie o rajóne pozostávajú z dvoch častí :

1. **Súborné hodnotenie hydrogeologického rajónu.**
2. **Podrobné hodnotenie hydrogeologického rajónu.**

2.2.2 Súborné hodnotenie rajónu

V úvodnej časti tabuľky sú uvedené základné údaje o hodnotenom bilančnom celku:

- číslo a názov hydrogeologického rajónu,
- názov príslušného povodia,
- plocha rajónu v km^2,
- základné charakteristiky :
  - kategória preskúmanosti ,
  - sumárna hodnota využiteľných množstiev podzemných vôd v l.s^{-1}, ktorá je v zátvorke rozčlenená na množstvá schválené Hydrogeologickou komisiou v kategóriách A, B, C, C1, C2 a dokumentované množstvá v kategóriách I, II, III a odhad oddelené čiarou, t. j. (A, B, C, C1, C2 / I, II, III, odhad),
  - údaje o sumárnom odbernom množstve podzemných vôd v l.s^{-1} v hydrogeologickom rajóne za hodnotený rok. Pri spracovaní za rajón je v zátvorke ešte uvedené rozdelenie odberu podľa účelu využitia na 7 skupín (verejný vodovod, potravinársky priemysel, ostatný priemysel, poľnohospodárstvo -živočíšna výroba, poľnohospodárstvo - rastlinná výroba a závlahy, sociálne potreby, iné využitie),
  - údaje o sumárnom odbernom množstve podzemných vôd v l.s^{-1} v hydrogeologickom rajóne za rok predchádzajúci,
  - kvantifikované porovnanie rozdielu odberov v obidvoch rokoch porovnáva a dokumentuje zvýšenie alebo zníženie záujmu organizácií o exploatáciu,
  - celkový bilančný stav (podľa kritérií popísaných v kapitole 2.2.3),

- poznámka na objasnenie niektorých dôležitých údajov, týkajúcich sa schválených využiteľných množstiev, spôsobu a perspektívy exploatácie, prípadne slúžiaca na bližšiu špecifikáciu významných rozdielov využiteľných množstiev a odberov podzemných vôd aktuálneho roku s rokom predchádzajúcim a popisujúca príčiny, ktoré ich spôsobili.

Kategória preskúmanosti hydrogeologického rajónu ako celku má toto členenie škály:

P1 - hydrogeologický rajón s vysokým stupňom hydrogeologickej preskúmanosti.

P2 - hydrogeologický rajón s dobrou hydrogeologickou preskúmanosťou.

P3 - hydrogeologický rajón s priemernou hydrogeologickou preskúmanosťou.

P4 - hydrogeologický rajón so slabou hydrogeologickou preskúmanosťou.

P5 - hydrogeologický rajón s nedostatočnou hydrogeologickou preskúmanosťou.

2.2.3 Podrobné hodnotenie rajónu

Pod záhlavím tabuľky, ktoré obsahuje podrobné základné informácie o čiastkovom rajóne alebo subrajóne s členením na bilančné profily, obdobnom ako pri súbornom hodnotení rajónu, nasledujú informácie o významných vodohospodárskych lokalitách, ktoré sú rozčlenené v deviatich stĺpcoch.

Hlavička bilančnej tabuľky:

		Využiteľné množstvá			Zhodnotenie využívania			
Názov lokality	Okres	Kat.	Množstvo ($l.s^{-1}$)	Kvalita	Odber ($l.s^{-1}$)	Využiteľnosť	Bilančný stav	Poznámka
1	2	3	4	5	6	7	8	9

1. Stĺpec - názov lokality : obsahuje názvy významných vodohospodárskych lokalít resp. oblastí (môže byť doplnený názvom konkrétneho významného zdroja alebo sumarizovanými dátami menej významných rozptýlených zdrojov) a poradové číslo lokality v rámci príslušného hydrogeologického rajónu.

2. Stĺpec - okres : rámcovo začleňuje lokalitu do administratívneho členenia SR. Zoznam okresov je tabuľke 2.

3. Stĺpec - využiteľné množstvá - kategória : tu je uvedená kvantitatívna kategória využiteľných množstiev podzemných vôd v zmysle členenia uvedeného pre súborné hodnotenie rajónu v kapitole 2.1.1.

4. Stĺpec - využiteľné množstvá : obsahuje kvantitatívne údaje o využiteľných množstvách podzemných vôd v $l.s^{-1}$ v rámci príslušnej lokality.

5. Stĺpec - využiteľné množstvá - kvalita : tento stĺpec podáva kvalitatívnu charakteristiku využiteľných množstiev hodnotenej lokality podľa dostupných údajov. Upozorňujeme na skutočnosť, že hodnotenie kvality nebude presne korešpondovať s hodnoteným rokom, nakoľko sú použité údaje z dostupných časovo rôznych informácií o kvalite. Pri hodnotení kvality je použitá nasledujúca škála :

O - kvalita nehodnotená,
V - kvalita vyhovuje STN,

F - znečistenie fyzikálne,
CA - znečistenie chemické -anorganické,
CO - znečistenie chemické -organické,
CS - znečistenie chemické -stopové prvky,
B - znečistenie bakteriologické a biologické,
R - rádioaktívna kontaminácia,
N - kombinované znečistenie.

V prípade, že sa hodnotenie kvality podzemných vôd vo vodohospodársky významnej lokalite opiera o údaje z pozorovacej siete kvality podzemných vôd SHMÚ Bratislava, je informatívne zaradené aj identifikačné číslo pozorovacieho objektu siete kvality podzemných vôd SHMÚ.

6. Stĺpec - odber : udáva sumárny odber v $l.s^{-1}$ z danej lokality podľa údajov ročných hlásení a kontrol SHMÚ.

7. Stĺpec - využiteľnosť : obsahuje charakteristiku využiteľnosti vodohospodárskych lokalít zohľadňujúcu zdokumentovanie, súčasné využívanie, kvalitu, prístupnosť a možnosti ochrany podzemných vôd, rozdelenú podľa týchto kritérií :

V1 - lokalita (zdroj) vodohospodársky nevyužitá alebo len čiastočne využitá s dobre zdokumentovanými využiteľnými zdrojmi podzemných vôd na základe hydrogeologických prieskumov, s kvalitou vyhovujúcou STN pre pitnú vodu, prístupnými z hľadiska využívania aj možnosti ochrany;

V2 - lokalita (zdroj) nevyužitá alebo len čiastočne vodohospodársky využitá s dobre zdokumentovanými zdrojmi nevyhovujúcej kvality (nutná viacstupňová úprava) alebo nevyhovujúcimi z hľadiska prístupnosti a možnosti ochrany;

V3 - lokalita (zdroj) vodohospodársky nevyužitá alebo len čiastočne využitá, s nedostatočne zdokumentovanými zdrojmi, pre vodohospodárske využitie nutná realizácia doplňujúcich hydrogeologických prieskumov;

V4 - lokalita (zdroj) vodohospodársky značne alebo plne využitá;

V5 - lokalita (zdroj) odberom devastovaná.

8. Stĺpec - bilančný stav : Stanovenie bilančného stavu je nosným prvkom hodnotenia vo všetkých častiach hodnoteného územia - rajóne, čiastkovom rajóne, subrajóne, bilančnom profile a lokalite.

Vzájomný pomer stanovených využiteľných množstiev a odberov podzemných vôd je určujúcim faktorom bilančného stavu (Bs) v hodnotenom bilančnom celku a lokalite:

Bs - **dobrý**	-	3,33	<	Bs
Bs - **uspokojivý**	-	1,43	<	Bs <= 3,33
Bs - **napätý**	-	1,18	<	Bs <= 1,43
Bs - **kritický**	-	1,00	<	Bs <= 1,18
Bs - **havarijný**	-			Bs <= 1,00

Rozptýlené lokálne využívané zdroje s nízkou výdatnosťou, ktoré nie sú dostatočne zdokumentované, sú pre úplnosť bilancovania bilančného celku zahrnuté v tabuľke sumárne a ich bilančný stav sa nevyjadruje.

9. Stĺpec - poznámka : poskytuje priestor na doplnenie dôležitých doplnkových informácií o lokalite (zdroji) týkajúcich sa podrobnosti o kvalitatívnych vlastnostiach zdroja, spôsobu a perspektívnosti využívania,

- **+** vyjadruje perspektívnu lokalitu s vyžadovaným doplňujúcim hydrogeologickým prieskumom,
- **-** vyjadruje z vodohospodárskeho hľadiska za súčasných podmienok neperspektívnu (ekonomické faktory, neprístupnosť, stret záujmov) alebo vodohospodársky vyťaženú lokalitu.

Podrobný popis použitej metodiky v zmysle nového metodického spracovania VHB je uvádzaný v publikácii "ŠVHB - podzemné vody. Metodika spracovania štátnej vodohospodárskej bilancie uplynulého roku“ (E. Kullman, F. Mihálik, A. Patschová, SHMÚ 1995).

Bilančné hodnotenie je doplnené aj grafickým spracovaním dokumentovania využiteľných množstiev podzemných vôd a odberov v hydrogeologických rajónoch prepojením databázových údajov s plošnými informáciami spracovanými geoinformačným systémom GIS, ktorý umožňuje popri klasickom textovom resp. tabuľkovom vyjadrení poskytnúť aj vizualizáciu plošného rozloženia hodnotených prvkov a bilančného stavu v rámci hodnotených území v mapovej prílohe.

Tab. 1 **ZOZNAM HYDROGEOLOGICKÝCH RAJÓNOV (tabuľková príloha)**

S OZNAČENÍM ČÍSLA STRANY JEHO SPRACOVANIA V UVEDENEJ PUBLIKÁCII

		strana
Q 001	Kvartér Moravy po Brodské	1
N 002	Neogén Chvojnickej pahorkatiny	2
Q 003	Kvartér Myjavy	3
Q 004	Kvartér Moravy od Brodského po Vysokú pri Morave	3
NQ 005	Neogén centrálnej časti Borskej nížiny	4
QN 006	Kvartér a neogén SV časti Borskej nížiny	5
QN 007	Kvartér a neogén J a JV časti Borskej nížiny	6
MG 008	Kryštalinikum a mezozoikum JZ časti Malých Karpát	8
Q-G 009	Kryštalinikum Západných Tatier a kvartér V časti Liptovskej kotliny	9
M 010	Mezozoikum chočského príkrovu SV svahov Nízkych Tatier a Kozích chrbtov	11
MG 011	Paleozoikum a mezozoikum - melafýrová séria SV svahov Nízkych Tatier a Kozích chrbtov	13
MG 012	Mezozoikum série Veľkého Boku - Z a stredná časť a priľahlé kryštalinikum SV svahov Nízkych Tatier	13
MG 013	Mezozoikum série Veľkého Boku - V časť a priľahlé kryštalinikum SV svahov Nízkych Tatier	14
MG 014	Mezozoikum a priľahlé kryštalinikum Západných Tatier v povodí Oravy	15
M 015	Mezozoikum V časti Chočských vrchov	17
QP 016	Paleogén a kvartér západnej a strednej časti Liptovskej kotliny	18
MG 017	Mezozoikum a kryštalinikum SZ svahov Nízkych Tatier	22
PQ 018	Paleogén Oravskej vrchoviny, Skorušiny a časti Oravskej Magury	25
M 019	Mezozoikum Z časti Chočských vrchov	27
M 020	Mezozoikum S časti Veľkej Fatry	29
G 021	Kryštalinikum Veľkej Fatry	32
M 022	Mezozoikum Veľkej Fatry v oblasti medzi Smrekovicou a Ploskou	33
M 023	Mezozoikum chočského príkrovu JZ časti Veľkej Fatry	35
M 024	Mezozoikum Veľkej Fatry a Nízkych Tatier medzi Ploskou a v okolí Donovalov	36
PN 025	Paleogén povodia Bielej Oravy a neogén Oravskej kotliny	38
MP 026	Mezozoikum bradlového pásma a paleogén v povodí Varínky	40
MG 027	Mezozoikum a kryštalinikum Krivánskej Fatry	40
PQ 028	Paleogén a kvartér povodia Kysuce	43
QP 029	Paleogén a kvartér časti Žilinskej kotliny a V okraja Súľovských vrchov	45
MG 030	Kryštalinikum a mezozoikum SZ svahov Lúčanskej Fatry	48
MG 031	Kryštalinikum a mezozoikum SV časti Lúčanskej Fatry	49
M 032	Mezozoikum J časti Lúčanskej Fatry	50
Q-P 033	Paleogén, neogén a kvartér Turčianskej kotliny	52
MP 034	Paleogén a mezozoikum bradlového pásma Súľovských vrchov a Podmanínskej pahorkatiny	56
M 035	Mezozoikum S časti Strážovských vrchov	57

M 036	Mezozoikum SZ časti Strážovských vrchov	59
QN 037	Kvartér a neogén Ilavskej kotliny	59
Q-M 038	Kvartér Trenčianskej kotliny a priľahlé mezozoikum Trenčianskej vrchoviny	61
Q 039	Kvartér Bytčianskej kotliny	62
PM 040	Paleogén a mezozoikum bradlového pásma Javorníkov a SV časti Bielych Karpát	62
PM 041	Paleogén a mezozoikum bradlového pásma povodia Vláry	64
PM 042	Paleogén a mezozoikum bradlového pásma V časti Bielych Karpát a S časti Myjavskej pahorkatiny	64
PM 043	Paleogén a mezozoikum bradlového pásma Z časti Bielych Karpát	65
N-M 044	Neogén až krieda Myjavskej pahorkatiny JZ od bradlového pásma	66
M 045	Mezozoikum Čachtických Karpát a časti Bielokarpatského podhoria	67
MG 046	Mezozoikum a paleozoikum SZ časti Považského Inovca	68
MG 047	Mezozoikum strednej a J časti Považského Inovca	69
Q 048	Kvartér Váhu v Podunajskej nížine S od čiary Šaľa - Galanta	72
N 049	Neogén Trnavskej pahorkatiny	74
QN 050	Kvartér Trnavskej pahorkatiny	75
Q 051	Kvartér Z okraja Podunajskej roviny	76
Q 052	Kvartér JZ časti Podunajskej roviny	77
MN 053	Mezozoikum S časti Pezinských Karpát a Brezovských Karpát	78
M 054	Mezozoikum krížňanského príkrovu Malých Karpát	80
MG 055	Kryštalinikum a mezozoikum JV časti Pezinských Karpát	81
Q 056	Kvartér Dunaja v úseku Komárno - Chľaba	83
Q 057	Kvartér dunajských terás na úpätí Hronskej pahorkatiny	83
N 058	Neogén Hronskej pahorkatiny	84
QN 059	Kvartér hronských terás v Podunajskej nížine	88
Q 060	Kvartér nivy Hrona v Podunajskej nížine	89
N 061	Neogén strednej a J časti Ipeľskej pahorkatiny	90
N 062	Neogén Bátovskej pahorkatiny a Čajkovskej zníženiny	91
P-G 063	Kryštalinikum, mezozoikum a paleogén JZ časti pohoria Žiar a Handlovskej kotliny	91
M 064	Mezozoikum S časti pohoria Žiar	92
P-G 065	Mezozoikum a paleogén V časti Strážovských vrchov	94
MP 066	Mezozoikum a paleogén J časti Strážovských vrchov	95
QN 067	Neogén a kvartér Hornonitrianskej kotliny	98
GM 068	Kryštalinikum a mezozoikum V časti Považského Inovca	100
MG 069	Mezozoikum a paleozoikum SV časti Tribča	101
MG 070	Kryštalinikum a mezozoikum J a strednej časti Tribča	103
NQ 071	Neogén Nitrianskej pahorkatiny	105
Q 072	Kvartér Nitry od mesta Nitra po Nové Zámky	110
NQ 073	Neogén Žitavskej pahorkatiny	112

Q 074	Kvartér medziriečia Podunajskej roviny	114
Q-G 075	Paleozoikum a mladšie útvary časti povodia horného Hrona po Piesok	117
MG 076	Kryštalinikum a mezozoikum JZ svahov Nízkych Tatier	119
MG 077	Mezozoikum a paleozoikum Starohorských vrchov a S časti Zvolenskej kotliny	122
MG 078	Mezozoikum a predmezozoické útvary SV časti Zvolenskej kotliny a SZ časti Veporských vrchov	123
MP 079	Mezozoikum Kremnických vrchov a Z časti Zvolenskej kotliny	125
Q 080	Kvartér nivy Hrona a Slatiny od Slovenskej Ľupče po Tlmače	125
NQ 081	Neogén Zvolenskej kotliny - Z časť	127
V 082	Neovulkanity Kremnických vrchov	128
V 083	Neovulkanity pohoria Poľany a časti Zvolenskej kotliny	130
NV 084	Neogén Zvolenskej kotliny - V časť	131
G 085	Kryštalinikum Detvianskej kotliny a Sihlianskej planiny v povodí Slatiny	132
V 086	Neovulkanity pohorí Vtáčnik a Pohronský Inovec	133
N 087	Neogén Žiarskej kotliny	137
V 088	Neovulkanity S svahov Štiavnických vrchov a Javoria	138
GN 089	Kryštalinikum Revúckej vrchoviny a Stolických vrchov v povodí Ipľa	141
NQ 090	Neogén Lučenskej kotliny	144
Q 091	Kvartér Ipľa	145
NV 092	Neogén Z časti Cerovej vrchoviny	146
V 093	Neovulkanity J svahov Štiavnických vrchov a Javoria	147
V 094	Neovulkanity Krupinskej planiny, Ostrôžok a Pôtorskej pahorkatiny	148
NQ 095	Neogén Ipeľskej kotliny	150
V 096	Neovulkanity Burdy	151
PQ 097	Paleogén a kvartér povodia Laborca po Brekov a mezozoikum Humenských vrchov	152
P 098	Paleogén povodia Uhu	155
VN 100	Neovulkanity Vihorlatských vrchov	156
NQ 101	Neogén Východoslovenskej nížiny medzi Laborcom a Čiernou vodou	158
QN 102	Kvartér SV časti Východoslovenskej nížiny pod Vihorlatom a Popričným	159
QN 103	Kvartér dolnej časti tokov Uh, Laborec, Ondava a pravej strany Latorice	161
QN 104	Kvartér JV časti Východoslovenskej nížiny	163
PQ 105	Paleogén povodia Ondavy po Kučín	164
QN 106	Kvartér Ondavy a Tople od Slovenskej Kajne po Trebišov	165
N 107	Neogén Pozdišovského chrbta a Malčickej tabule	167
Q 108	Kvartér Laborca od Strážskeho po Stretavu	169
P 109	Paleogén Čergova	170
PQ 110	Paleogén Nízkych Beskýd v povodí Tople	172
VN 111	Neovulkanity Slanských vrchov	174
N 112	Neogén Z časti Východoslovenskej nížiny	179

NG 113	Paleozoikum a mladšie horniny Zemplínskych vrchov	180
Q 114	Kvartér dolného toku Roňvy	180
PQ 115	Paleogén Hornádskej a časti Popradskej kotliny	181
MG 116	Mezozoikum Slovenského raja a Havraních vrchov s priľahlým paleozoikom	183
MG 117	Mezozoikum Galmusu s priľahlým paleozoikom	187
G 118	Paleozoikum Slovenského rudohoria v povodí Hornádu	188
P 119	Paleogén Levočských vrchov	189
QP 120	Paleogén Spišsko-šarišského medzihoria, Bachurne a Šarišskej vrchoviny v povodí Torysy	192
MG 121	Mezozoikum a paleozoikum Braniska	193
P 122	Paleogén povodia Svinky	196
NQ 123	Neogén V časti Košickej kotliny	197
MG 124	Mezozoikum a kryštalinikum Čiernej hory	200
Q 125	Kvartér Hornádu v Košickej kotline	201
M 126	Mezozoikum Muránskej planiny a V časti Heľpianskeho podolia a priľahlé kryštalinikum	204
G 127	Kryštalinikum Stolických vrchov a Revúckej vrchoviny v povodí Slanej	206
G 128	Paleozoikum Revúckej vrchoviny a Volovských vrchov v povodí Slanej	209
MQ 129	Mezozoikum centrálnej a V časti Slovenského krasu	210
M 130	Mezozoikum Z časti Slovenského krasu, Železníckeho predhoria a časti Licinskej pahorkatiny	212
NM 131	Neogén Gemerskej pahorkatiny	213
Q 132	Kvartér Rimavskej kotliny	214
NV 133	Neogén V časti Rimavskej kotliny a Blžská tabuľa	216
NV 134	Neogén Z časti Rimavskej kotliny a Pokoradzká tabuľa	218
NV 135	Neogén V časti Cerovej vrchoviny	219
N 136	Neogén V časti Oždianskej pahorkatiny	220
G 137	Paleozoikum Volovských vrchov v povodí Bodvy	220
NQ 138	Neogén a kvartér Košickej kotliny a Abovskej pahorkatiny v povodí Bodvy	221
QG 139	Kryštalinikum časti Vysokých Tatier a kvartér ich predpolia	223
M 140	Mezozoikum časti Kozích chrbtov	225
PQ 141	Paleogén Spišskej Magury, Ľubovnianskej vrchoviny a SZ časti Spišsko-šarišského medzihoria a Pienin	226
MG 142	Mezozoikum a priľahlé kryštalinikum Vysokých a Belianskych Tatier	228

HYDROGEOLOGICKÉ RAJÓNY V SLOVENSKEJ REPUBLIKE

LEGENDA:

hranica rajónu a subrajónu

065 poradové číslo rajónu

QN charakteristika rajónu

0 25 50 75 100 Kilometers

Tab.2 ZOZNAM POUŽITÝCH SKRATIEK OKRESOV SLOVENSKEJ REPUBLIKY

Názov okresu	Kraj	Značka	Názov okresu	Kraj	Značka
Bánovce nad Bebravou	Trenčiansky	BN	Partizánske	Trenčiansky	PE
Banská Bystrica	Bansko-Bystrický	BB, BC	Pezinok	Bratislavský	PK
Banská Štiavnica	Bansko-Bystrický	BS	Piešťany	Trnavský	PN
Bardejov	Prešovský	BJ	Poltár	Bansko-Bystrický	PT
Bratislava I	Bratislavský	BA, BL	Poprad	Prešovský	PP
Bratislava II	Bratislavský	BA, BL	Považská Bystrica	Trenčiansky	PB
Bratislava III	Bratislavský	BA, BL	Prešov	Prešovský	PO, PV
Bratislava IV	Bratislavský	BA, BL	Prievidza	Trenčiansky	PD
Bratislava V	Bratislavský	BA, BL	Púchov	Trenčiansky	PU
Brezno	Bansko-Bystrický	BR	Revúca	Bansko-Bystrický	RA
Bytča	Žilinský	BY	Rimavská Sobota	Bansko-Bystrický	RS
Čadca	Žilinský	CA	Rožňava	Košický	RV
Detva	Bansko-Bystrický	DT	Ružomberok	Žilinský	RK
Dolný Kubín	Žilinský	DK	Sabinov	Prešovský	SB
Dunajská Streda	Trnavský	DS	Senec	Bratislavský	SC
Galanta	Trnavský	GA	Senica	Trnavský	SE
Gelnica	Košický	GL	Skalica	Trnavský	SI
Hlohovec	Trnavský	HC	Snina	Prešovský	SV
Humenné	Prešovský	HE	Sobrance	Košický	SO
Ilava	Trenčiansky	IL	Spišská Nová Ves	Košický	SN
Kežmarok	Prešovský	KK	Stará Ľubovňa	Prešovský	SL
Komárno	Nitriansky	KO	Stropkov	Prešovský	SP
Košice I	Košický	KE, KI	Svidník	Prešovský	SK
Košice II	Košický	KE, KI	Šaľa	Nitriansky	SA
Košice III	Košický	KE, KI	Topoľčany	Nitriansky	TO
Košice IV	Košický	KE, KI	Trebišov	Košický	TV
Košice okolie	Košický	KS	Trenčín	Trenčiansky	TN, TC
Krupina	Bansko-Bystrický	KA	Trnava	Trnavský	TT, TA
Kysucké Nové Mesto	Žilinský	KM	Turčianske teplice	Žilinský	TR
Levice	Nitriansky	LV	Tvrdošín	Žilinský	TS
Levoča	Prešovský	LE	Veľký Krtíš	Bansko-Bystrický	VK
Liptovský Mikuláš	Žilinský	LM	Vranov nad Topľou	Prešovský	VT
Lučenec	Bansko-Bystrický	LC	Zlaté Moravce	Nitriansky	ZM
Malacky	Bratislavský	MA	Zvolen	Bansko-Bystrický	ZV
Martin	Žilinský	MT	Žarnovica	Bansko-Bystrický	ZC
Medzilaborce	Prešovský	ML	Žiar nad Hronom	Bansko-Bystrický	ZH
Michalovce	Košický	MI	Žilina	Žilinský	ZA, ZI
Myjava	Trenčiansky	MY			
Námestovo	Žilinský	NO			
Nitra	Nitriansky	NR, NI			
Nové Mesto nad Váhom	Trenčiansky	NM			
Nové Zámky	Nitriansky	NZ			

3. VYUŽITEĽNÉ MNOŽSTVÁ PODZEMNÝCH VÔD V SR K 31.12.2013

Zdroje a zásoby podzemných vôd SR sú rôzne v závislosti na mieste a čase, ale aj z hľadiska ich kvality. Hoci sú periodicky obnovované, nie sú neobmedzené a len správnym využívaním je možné zabezpečiť ich relatívnu nevyčerpateľnosť.

Podzemné vody ako zdroj kvalitných pitných vôd predstavujú najvýznamnejšie prírodné bohatstvo na Slovensku, preto je prvoradou úlohou spoznávanie zákonitostí tvorby a obehu podzemných vôd a ich ochrana. Z toho vyplýva potreba dôsledne sledovať, dokumentovať a evidovať ich základné charakteristiky a parametre.

Využiteľné zdroje podzemných vôd sú definované ako tá časť prírodných zdrojov podzemných vôd, ktorú je možné z horninového prostredia technickými prostriedkami (vrty, záchyty prameňov, drény a iné technické zásahy) zachytávať a dlhodobo využívať. Takto stanovované využiteľné zdroje však nezohľadňujú v žiaducej miere ekonomické a ekologické hľadiská exploatácie. Preto je snaha v súlade s Rámcovou smernicou EÚ o vodách a v nadväznosti na nový zákon o vodách, aj s prihliadnutím na súčasné poznatky, zaviesť do vodohospodárskych bilancií nový prístup k hodnoteniu využiteľných zdrojov a zásob podzemných vôd.

Pri posudzovaní využiteľných množstiev podzemných vôd je základným problémom kvantitatívne zhodnotenie prírodných zdrojov podzemných vôd, z ktorých sa musí vychádzať aj pri stanovení využiteľných množstiev.

Prírodné zdroje na území Slovenska predstavujú v priemere 146,7 $m^3.s^{-1}$, celkové využiteľné množstvá podzemných vôd dokumentované v roku 2013 vo všetkých kategóriách tvoria 53,8 % (78,89 $m^3.s^{-1}$) z prírodných zdrojov. Z celkových využiteľných množstiev 78 886,74 $l.s^{-1}$ bolo 60,9 % (48 048,5 $l.s^{-1}$) schválených Komisiou pre schvaľovanie množstiev podzemných vôd MŽP (ďalej len Hydrogeologickou komisiou), predtým Komisiou pre klasifikáciu zdrojov a zásob podzemných vôd (KKZZ), resp. Komisiou pre klasifikáciu množstiev podzemných vôd (KKMPzV).

Podiel využiteľných množstiev je vyšší v oblastiach s rozsiahlymi dobre priepustnými kolektormi, z ktorých možno získať významné vodárenské zdroje technicky a ekonomicky menej náročnými prostriedkami (pomocou menšieho počtu záchytných objektov). Obyčajne sú to alúviá významných riek s mocnými vrstvami štrkopieskov s veľmi dobrou pórovou priepustnosťou (napr. rajóny 029, 037, 038, 039, 048, 051, 052, 056, 060, 072, 074, 103, 104, 106, 108, 114, 125). V horských oblastiach je vysoký podiel využiteľných zdrojov v rajónoch s puklinovo-krasovou priepustnosťou hlavného kolektora. Sú to rajóny budované vápencami a dolomitmi (napr. 010, 013, 014, 015, 022, 023, 024, 032, 035, 045, 047, 053, 066, 076, 077, 116, 126, 129, 142). V kvartérnych a v mezozoických štruktúrach, ktoré zaberajú 44,7 % plochy Slovenska (obr.1) je dokumentovaných až 83,3 % všetkých využiteľných množstiev podzemných vôd Slovenska (obr.2).

Naopak, rajóny s nízkou priepustnosťou kolektorov, ktoré zaberajú až 47,3 % plochy Slovenska majú aj nízky podiel využiteľných zdrojov - len 15,5 %. Sú to rajóny budované najmä paleogénnymi flyšovými sedimentmi, neogénnymi prevažne ílovitými sedimentmi, kryštalinikom, vulkanickými sedimentmi a čiastočne aj niektorými málo priepustnými horninami mezozoika (napr. ílovcami). V týchto hydrogeologických komplexoch situáciu len niekde zlepšuje drenáž tektonických zón, kde miestami dochádza k väčšej koncentrácií podzemných vôd a k vzniku významných zdrojov. Väčšina zdrojov je rozptýlená a vhodná len pre lokálne využitie. Najnepriaznivejšia je situácia v hydrogeologických rajónoch budovaných horninami kryštalinika a paleozoika (napr. 021, 085, 089, 113, 118, 127, 128, 137), ktoré zaberajú 8 % plochy Slovenska, ale dokumentované využiteľné zdroje v týchto rajónoch predstavujú len 1,2 %. (obr. 1 a 2)

Obr. 1
Plošné zastúpenie typov hydrogeologických rajónov v Slovenskej republike

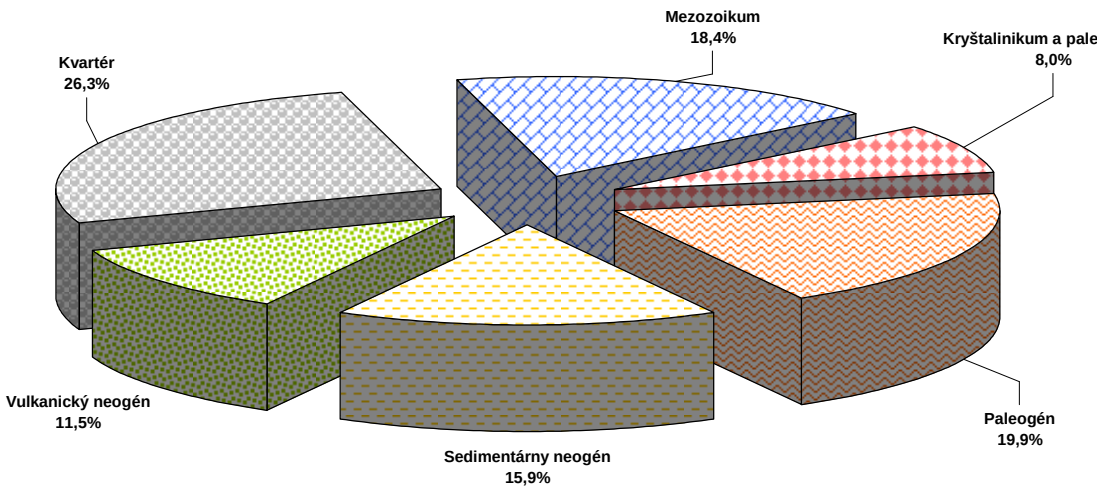

Obr. 2
Využiteľné množstvá podzemných vôd podľa hydrogeologických štruktúr v roku 2013

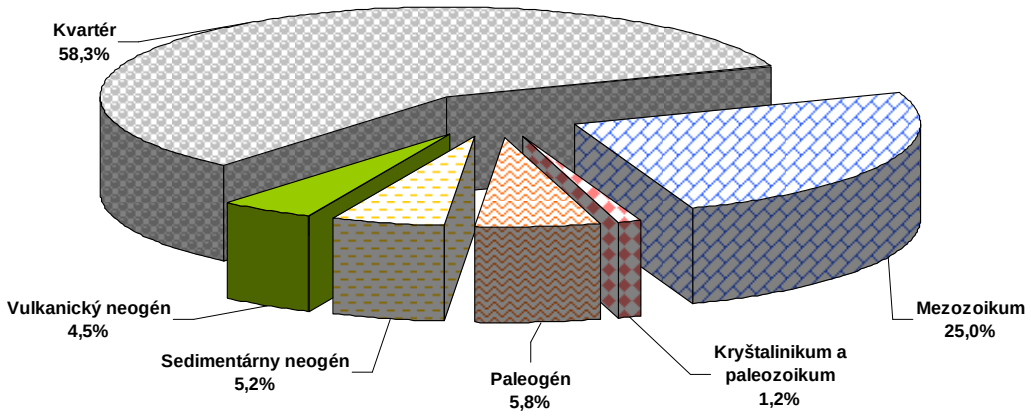

Obr. 3
Kategórie využiteľných množstiev podzemných vôd v typoch hydrogeologických rajónov

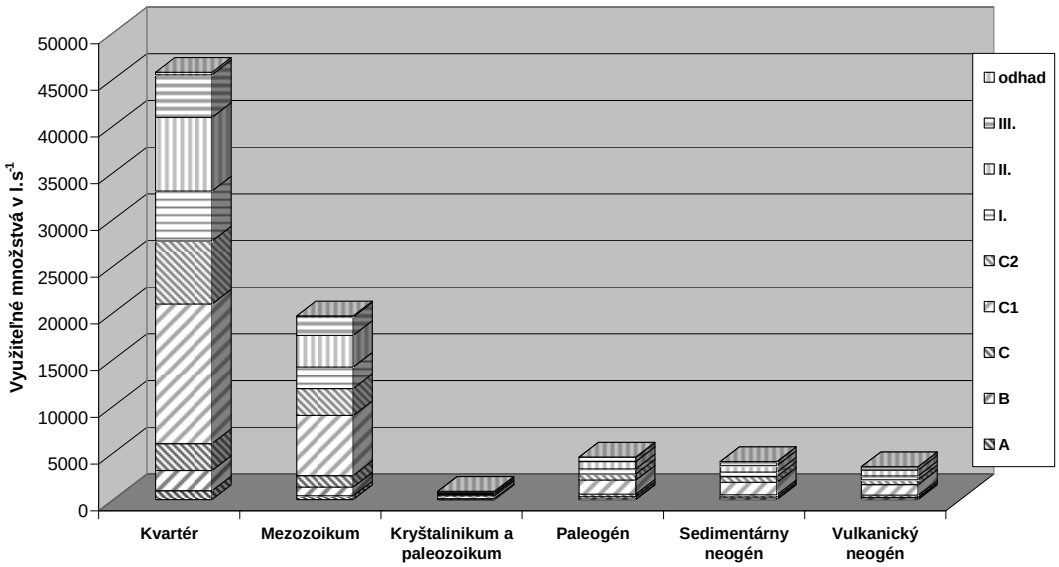

Optimálne vodohospodárske využívanie podzemných vôd musí vychádzať z poznatkov o ich kvantitatívnych možnostiach a ich kvalitatívnej vhodnosti pri zabezpečení kvalitatívnej a kvantitatívnej ochrany a zohľadnení hydroekologických podmienok.

Využiteľné množstvá podzemných vôd sú s ohľadom na zdroj informácie, na presnosť ich vyčíslenia a na stupeň ich zabezpečenosti kategorizované do príslušných kategórií presnosti a zabezpečenosti. Vzhľadom na rozdielnu mieru zabezpečenosti využiteľných množstiev (od 100 % po takmer 0 %), rozdielnu históriu ich schválenia komisiou, stanovenie bez zohľadnenia ekologických aspektov, možného vplyvu klimatických zmien, resp. ich medziročných zmien, nemožno uvedené údaje automaticky spočítavať pri snahe dostať aktuálne disponibilné množstvá podzemných vôd pre územie Slovenska.

Celkové využiteľné množstvo podzemných vôd Slovenska predstavuje sumár zdrojov a zásob schválených Hydrogeologickou komisiou a množstiev neschválených Hydrogeologickou komisiou, stanovených na základe hodnotenia dokumentovaných množstiev z hydrogeologických výskumov a prieskumov.

Využiteľné množstvá podzemných vôd sú tak rozčlenené na dva základné typy:

1. Zdroje a zásoby schválené Hydrogeologickou komisiou, ktoré sú klasifikované v kategóriách A, B, C, C_1 a C_2 podľa stupňa overenia a znalosti zásob, v zmysle platných "Zásad pre klasifikáciu zásob podzemných vôd". Podľa Vyhlášky Ministerstva životného prostredia SR č.141, ktorou sa vykonáva geologický zákon, zo dňa 27. apríla 2000, boli pre klasifikáciu zdrojov a zásob podzemných vôd stanovené kategórie A, B, C.).
2. Zdroje a zásoby podzemných vôd, ktoré Hydrogeologická komisia neschvaľovala a údaje o ich množstvách sú dokumentované v materiáloch SHMÚ, v rôznych štúdiách a záverečných správach z hydrogeologických prieskumov, sa delia do troch kategórií - I, II, III na základe stupňa spoľahlivosti a presnosti použitých údajov. Osobitnú kategóriu predstavujú využiteľné množstvá stanovené odborným odhadom v prípade, že v niektorých častiach rajónov nebol dostatok dokumentačných materiálov.

V roku 2013 boli na Slovensku evidované využiteľné množstvá podzemných vôd vo všetkých kategóriách sumárne v množstve 78 886,74 $l.s^{-1}$. Táto hodnota predstavuje oproti roku 2012 zníženie dokumentovaných využiteľných množstiev o 52,19 $l.s^{-1}$, t.j. pokles o 0,07 %.

Uvedené využiteľné množstvá zahŕňajú aj využiteľné množstvá termálnych vôd ako neoddeliteľnej súčasti podzemných vôd a pre úplnosť aj časť minerálnych vôd, t.j. najmä využiteľných množstiev minerálnych vôd schválených Hydrogeologickou komisiou.

3.1 Využiteľné množstvá schválené Hydrogeologickou komisiou

Sumárne využiteľné množstvá podzemných vôd Slovenska schválené Hydrogeologickou komisiou predstavujú k 31.12.2013:

Kategória A	1 658,09 $l.s^{-1}$
Kategória B	4 199,02 $l.s^{-1}$
Kategória C	5 005,41 $l.s^{-1}$
Kategória C_1	25 507,32 $l.s^{-1}$
Kategória C_2	11 678,66 $l.s^{-1}$
Spolu	**48 048,50 $l.s^{-1}$**

V roku 2013 Hydrogeologická komisia na svojich zasadnutiach posudzovala výsledky hydrogeologických výskumných a prieskumných prác a návrhy na schválenie prírodných zdrojov a využiteľných množstiev podzemných vôd v 7 hydrogeologických rajónoch. Jednalo sa o hydrogeologické rajóny:

- QP 016 Paleogén a kvartér západnej a strednej časti Liptovskej kotliny,
- QP 029 Paleogén a kvartér časti Žilinskej kotliny a V okraja Súľovských vrchov,
- M 035 Mezozoikum S časti Strážovských vrchov,
- Q 048 Kvartér Váhu v Podunajskej nížine S od čiary Šaľa – Galanta,
- V 088 Neovulkanity S svahov Štiavnických vrchov a Javoria,
- VN 100 Neovulkanity Vihorlatských vrchov,
- N 133 Neogén V časti Rimavskej kotliny a Blžská tabuľa.

Tab. 3 Zmena schválených využiteľných množstiev podzemných vôd v hydrogeologických rajónoch Slovenska v roku 2013

Kategória	Spolu schválené [$l.s^{-1}$]			Kategória	Poznámka
Označenie rajónu	2012	2013	*Rozdiel*		
QP 016	450,1	447,0	-3,1	B	termálna voda
QP 029	380,82	391,52	+10,7	B	termálna voda
M 035	957,0	967,0	+10,0	B	podzemná voda
Q 048	568,1	622,2	+54,1	B	podzemná a prírodná liečivá voda
V 088	906,26	911,56	+5,3	B	termálna voda
VN 100	307,0	304,0	-3,0	B, C	termálna voda
N 133	0,20	0,01	-0,19	B	minerálna voda

Novoschválené využiteľné množstvá v roku 2013 sú:

- *Termálne vody*
  - V rajóne QP 016 na lokalite Bešeňová v kategórii B prehodnotené z celkových 73,2 $l.s^{-1}$ na 70,1 $l.s^{-1}$.
  - V rajóne QP 029 na lokalite Kamenná Poruba v kategórii B 10,7 $l.s^{-1}$.
  - V rajóne Q 048 na lokalite Piešťany v kategórii B 31,3 $l.s^{-1}$ (prírodné liečivé vody).
  - V rajóne V 088 na lokalite Vyhne v kategórii B 5,3 $l.s^{-1}$.
  - V rajóne VN 100 na lokalite Kaluža v kategórii B 4,0 $l.s^{-1}$ (zrušené bolo 7,0 $l.s^{-1}$ v kategórii C).

- *Podzemné vody*
  - V rajóne M 035 na lokalite Rajecká Lesná v kategórii B 10,0 $l.s^{-1}$.
  - V rajóne Q 048 na lokalite Piešťany v kategórii B 22,8 $l.s^{-1}$.

- *Minerálne vody*

- V rajóne N 133 na lokalite Číž v kategórii B 0,01 $l.s^{-1}$ (upravené z pôvodných 0,2 $l.s^{-1}$).

Spolu predstavujú v roku 2013 využiteľné množstvá novoschválené Hydrogeologickou komisiou v kategórii B sumu 84,1 $l.s^{-1}$.

Uvedené zmeny vo využiteľných množstvách schválených Hydrogeologickou komisiou v hydrogeologických rajónoch v roku 2013, spolu so započítaním zrušených využiteľných množstiev predstavujú celkový nárast o 74,17 $l.s^{-1}$, čo predstavuje ich zvýšenie o 0,15 % oproti roku 2012. Novoschválené využiteľné množstvá predstavujú prevažne stanovenie využiteľných množstiev termálnych a podzemných vôd.

3.2 Využiteľné množstvá neschválené Hydrogeologickou komisiou

Sumárne využiteľné zdroje a zásoby podzemných vôd Slovenska neschválené Hydrogeologickou komisiou predstavujú k 31.12.2013:

Kategória I	9 170,26 $l.s^{-1}$
Kategória II	13 473,13 $l.s^{-1}$
Kategória III	7 761,15 $l.s^{-1}$
Odhad	433,70 $l.s^{-1}$
Spolu	**30 838,24 $l.s^{-1}$**

Celkové dokumentované využiteľné množstvo podzemných vôd neschválených Hydrogeologickou komisiou predstavuje zníženie využiteľných zdrojov oproti roku 2012 o 126,36 $l.s^{-1}$, t.j. o 0,41 %. K zníženiu prišlo najmä v dôsledku prehodnotenia

Tab. 4 Zmena neschválených využiteľných množstiev podzemných vôd v hydrogeologických rajónoch Slovenska

Označenie rajónu	Neschválené využiteľné množstvá [$l.s^{-1}$]		Rozdiel	
	2012	2013	l.s-1	%
MG 047	312,0	227,0	-85,00	-27,2
V 086	193,36	193,0	-0,36	-0,2
V 088	85,0	80,0	-5,00	-5,9
V 093	111,0	75,0	-36,00	-32,4
Spolu	**508,0**	**382,0**	**-126,36**	

3.3 Využiteľné množstvá podzemných vôd v SR

V roku 2013 došlo k zmene využiteľných množstiev podzemných vôd celkovo v 10 hydrogeologických rajónoch, väčšina zmien bola v dôsledku schválenia využiteľných množstiev podzemných vôd Hydrogeologickou komisiou a následným prehodnotením neschválených množstiev. Vo využiteľných množstvách schválených Hydrogeologickou

komisiou nastal nárast o 74,17 $l.s^{-1}$. Vo využiteľných množstvách neschválených Hydrogeologickou komisiou bol v roku 2013 pokles o 126,36 $l.s^{-1}$. Celkovo v evidencii využiteľných množstiev ubudlo v roku 2013 52,19 $l.s^{-1}$.

Spolu za celé územie Slovenska vo Vodohospodárskej bilancii množstva podzemnej vody za rok 2013 na základe zhodnotenia máme k dispozícii nasledovné množstvá využiteľných zdrojov podzemných vôd:

Využiteľné množstvá schválené v Hydrogeologickej komisii	**48 048,50 $l.s^{-1}$**
Využiteľné množstvá neschválené v Hydrogeologickej komisii	**30 838,24 $l.s^{-1}$**
Spolu	**78 886,74 $l.s^{-1}$**

Plošné rozloženie využiteľných množstiev podzemných vôd v rámci jednotlivých hydrogeologických rajónov SR je znázornené v mape „Využiteľné množstvá podzemných vôd v hydrogeologických rajónoch na Slovensku“.

Celková zmena využiteľných množstiev v porovnaní s predošlým rokom 2012 predstavuje pokles dokumentovaných využiteľných množstiev o 52,19 $l.s^{-1}$, t.j. 0,07 %.

Prehľadne spracované využiteľné množstvá podzemných vôd SR podľa jednotlivých kategórií za rok 2013 a ich porovnanie s predošlým rokom nájdeme v tabuľke 5.

Chronologický vývoj zmien stavu využiteľných množstiev podzemných vôd na Slovensku je prehľadne spracovaný v tabuľke 6 a na obrázkoch 4 a 5, ktoré dokumentujú postupný nárast využiteľných množstiev podzemných vôd Slovenska, spôsobený zdokumentovaním nových zdrojov a zásob podzemných vôd v rámci uskutočnených hydrogeologických prieskumných a výskumných prác v príslušnom roku, resp. ich schválením Hydrogeologickou komisiou.

V porovnaní s rokom 1979, za ktorý bola po prvý krát spracovaná VHB, časť podzemné vody (vydaná v roku 1980) bol k roku 2013 dokumentovaný nárast využiteľných množstiev na Slovensku o 19 503 $l.s^{-1}$, t.j. takmer 33 %. Pritom nárast schválených využiteľných množstiev v porovnaní s rokom 1979 predstavuje vyše 132 %, naopak pri ostatných využiteľných množstvách v porovnaní s rokom 1979 došlo k poklesu o 20 %.

Zatiaľ čo do roku 1990 prevažnú časť nad 51 % (v roku 1979 až nad 65 %) tvorili využiteľné množstvá stanovené odborným odhadom, po roku 1990 prevládajú využiteľné množstvá schválené Hydrogeologickou komisiou, ktoré sa vyznačujú vyššou zabezpečenosťou a lepšou preskúmanosťou. Tento trend pokračuje aj v roku 2013. Vo Vodohospodárskej bilancii množstva podzemnej vody za rok 2013 predstavujú schválené využiteľné množstvá sumu 48 048,5 $l.s^{-1}$, t.j. 60,91 % všetkých evidovaných využiteľných množstiev a ostatné využiteľné množstvá sumu 30 964,60 $l.s^{-1}$ (39,09 %).

VYUŽITEĽNÉ MNOŽSTVÁ PODZEMNÝCH VÔD V HYDROGEOLOGICKÝCH RAJÓNOCH SR V ROKU 2013

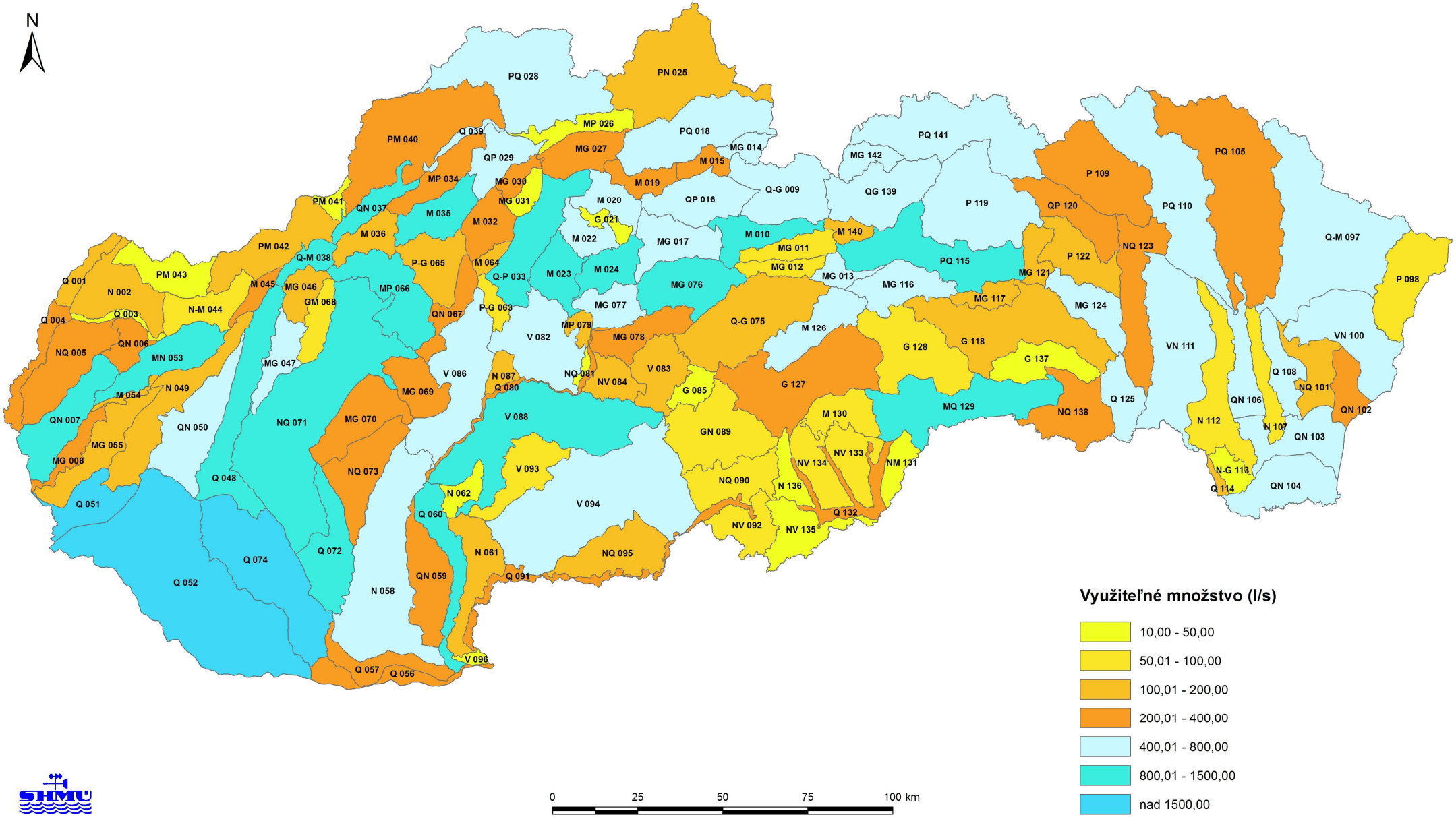

Tab.5 Využiteľné množstvá podzemných vôd Slovenska

Evidenčný termín	Kategórie	Využiteľné množstvá											Spolu
		Schválené v Hydrogeologickej komisii						Neschválené v Hydrogeologickej komisii					
		A	B	C	C1	C2	spolu	I.	II.	III.	odhad	spolu	
31.12.2012	$l.s^{-1}$	1658,1	4118,2	5047,5	25583,4	11567,1	**47974,33**	9200,3	13534,5	7796,2	433,7	**30964,60**	**78938,93**
	%	2,1	5,2	6,4	32,4	14,7	**60,8**	11,7	17,1	9,9	0,5	**39,2**	**100,0**
31.12.2013	$l.s^{-1}$	1658,1	4199,0	5005,4	25507,3	11678,7	**48048,50**	9170,3	13473,1	7761,2	433,7	**30838,24**	**78886,74**
	%	2,1	5,3	6,3	32,3	14,8	**60,9**	11,6	17,1	9,8	0,5	**39,1**	**100,0**
Zmena v roku 2013	$l.s^{-1}$	0,0	80,8	-42,1	-76,1	111,6	**74,17**	-30,0	-61,4	-35,0	0,0	**-126,36**	**-52,19**
	%	0,00	1,96	-0,83	-0,30	0,96	**0,15**	-0,33	-0,45	-0,45	0,00	**-0,41**	-0,07

Tab. 6 Zmena využiteľných množstiev podzemných vôd na Slovensku od roku 1979 podľa jednotlivých kategórií ($l.s^{-1}$)

Rok	*Kategórie schválené Hydrogeologickou komisiou*						*Kategórie neschválené Hydrogeologickou komisiou*					*Spolu*	*Rozdiel*
	A	**B**	**C**	**C1**	**C2**	**Spolu**	**I**	**II**	**III**	**Odhad**	**Spolu**		
1979	0,0	0,0		2561,0	18123,0	20 684,0	0,0	0,0	0,0	38700,0	38 700,0	59 384,0	
1983	0,0	0,0		22 231,0	5 164,0	27 395,0	0,0	0,0	0,0	32 442,0	32 442,0	59 837,0	453,0
1984	0,0	207,5		22 704,5	5 170,0	28 082,0	0,0	0,0	0,0	35 824,0	35 824,0	63 906,0	4 069,0
1985	807,0	461,5		22 583,0	5 469,0	29 320,5	0,0	0,0	0,0	43 445,5	43 445,5	72 766,0	8 860,0
1986	807,0	461,5		22 957,0	5 939,5	30 165,0	0,0	0,0	0,0	42 374,0	42 374,0	72 539,0	- 227,0
1987	807,0	461,5		23 239,0	6 787,5	31 295,0	0,0	0,0	0,0	41 171,0	41 171,0	72 466,0	- 73,0
1988	807,0	744,0		23 540,5	8 361,5	33 453,0	0,0	0,0	0,0	39 195,0	39 195,0	72 648,0	182,0
1989	807,0	1 469,0		23 639,5	8 982,5	34 898,0	0,0	0,0	0,0	37 896,0	37 896,0	72 794,0	146,0
1990	807,0	1 624,0		24 036,5	9 925,5	36 393,0	0,0	0,0	0,0	38 382,0	38 382,0	74 775,0	1 981,0
1991	807,0	1 646,0		24 437,5	10 244,5	37 135,0	9 821,5	15 637,6	10 254,9	1 368,0	37 082,0	74 217,0	- 558,0
1992	807,0	1 646,0		24 437,5	10 244,5	37 135,0	9 396,8	16 068,1	10 433,1	1 093,0	36 991,0	74 126,0	- 91,0
1993	807,0	1 646,0		24 437,5	10 244,5	37 135,0	9 620,4	16 535,1	9 877,5	1 082,0	37 115,0	74 250,0	124,0
1994	807,0	1 646,0		24 437,5	10 244,5	37 135,0	9 967,9	15 613,1	9 750,0	1 091,0	36 422,0	73 557,0	- 693,0
1995	807,0	1 646,0		24 530,9	10 305,5	37 289,4	10 191,8	15 805,4	9 537,4	1 057,0	36 591,6	73 881,0	324,0
1996	807,0	1 646,0		24 787,9	10 520,8	37 761,7	11 065,2	15 436,8	9 484,3	463,0	36 449,3	74 211,0	330,0
1997	807,0	1 757,0		25 277,0	10 990,6	38 831,6	10 164,3	15 087,3	9 447,3	463,0	35 161,9	73 993,5	- 217,5
1998	807,0	1 862,0		25 505,3	10 990,6	39 164,9	9 869,1	14 745,2	9 383,1	469,0	34 466,4	73 631,3	- 362,2
1999	807,0	1862,0		26040,8	10 990,6	39 700,4	10277,5	15717,8	8553,0	507,0	35 055,3	74 755,7	1 124,3
2000	807,0	1862,0		26154,97	10 990,6	39 814,6	10288,35	15760,84	8410,11	507	34 966,3	74 780,9	25,2
2001	826,0	1938,3	639,7	26154,97	10 990,6	40 549,6	9938,95	15756,04	8358,71	507	34 560,7	75 110,3	329,4
2002	826,0	1938,3	639,7	26156,37	10 990,6	40 551,0	10781,14	15300,49	7998,11	501	34 580,7	75 131,7	21,4
2003	843,0	2005,3	1270,7	26201,37	12 152,9	42 473,3	10375,14	14946,89	7923,11	480	33 725,1	76 198,4	1 066,7
2004	851,0	2105,6	2279,7	26412,08	12 959,4	44 607,7	9603,93	14335,18	7591,7	410,5	31 941,3	76 549,0	1 417,3
2005	851,0	2126,6	2877,9	26584,1	12 969,4	45 408,9	9448,3	14017,2	7532,8	392,0	31 390,3	76 799,2	250,2
2006	851,0	2159,1	3004,3	26584,1	12 970,0	45 568,5	9389,3	13955,2	7443,8	392,0	31 180,3	76 748,8	199,7
2007	851,0	2159,1	2585,6	26584,1	12 970,0	45 149,7	9407,4	14389,3	7472,4	412,0	31 681,0	76 830,8	82,0
2008	851,0	2340,5	3078,6	26584,1	12969,95	45824,23	9345,9	14166,9	7399,5	343,0	31255,27	77079,50	248,7
2009	1655,99	3739,78	4936,82	25634,43	11601,55	47568,57	9165,26	13520,53	7856,25	446,2	30988,24	78556,81	1 477,3
2010	1658,09	3917,68	4963,21	25584,43	11601,55	47724,96	9215,26	13445,03	7846,75	439,7	30946,74	78671,7	114,9
2011	1658,09	4054,74	4967,81	25584,43	11601,55	47866,62	9215,26	13433,33	7846,15	439,7	30934,44	78 801,1	244,25
2012	1658,09	4118,21	5047,54	25583,44	11567,05	47974,33	9200,26	13534,49	7796,15	433,70	30964,60	78938,93	137,87
2013	***1658,09***	***4199,02***	***5005,41***	***25507,32***	***11678,66***	***48048,50***	***9170,26***	***13473,13***	***7761,15***	***433,70***	***30838,24***	***78886,74***	***-52,19***

Obr. 4 Zmena využiteľných množstiev podzemných vôd schválených Hydrogeologickou komisiou

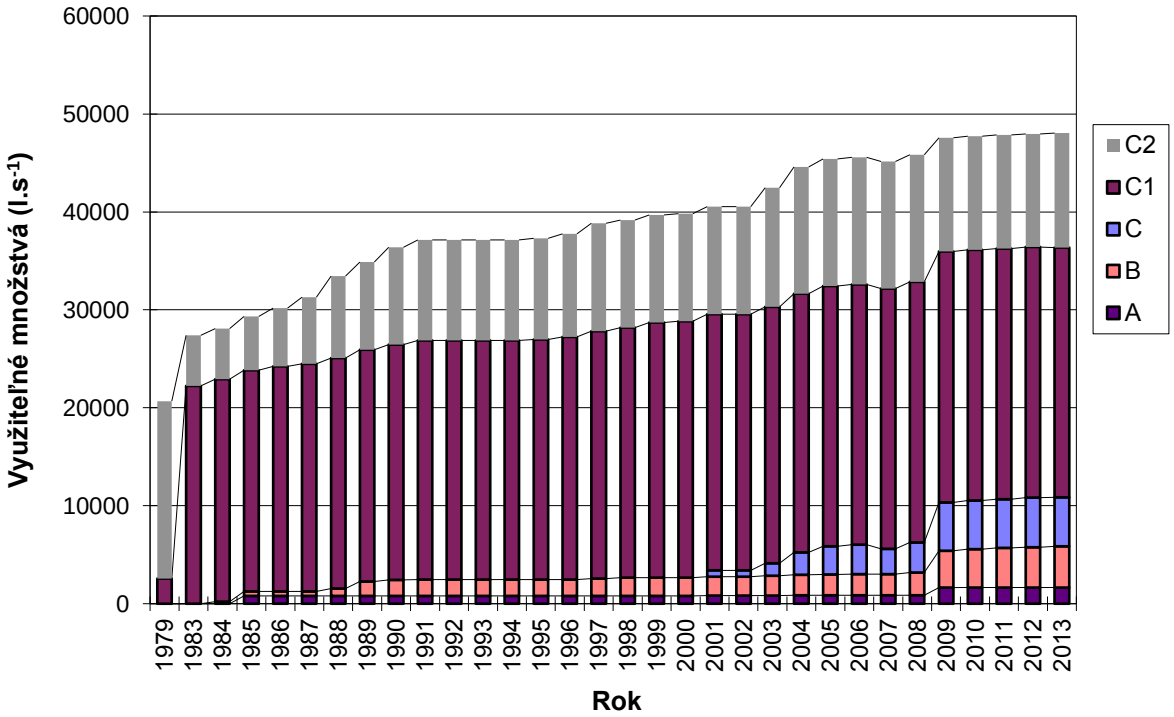

Obr. 5 Zmena využiteľných množstiev podzemných vôd neschválených Hydrogeologickou komisiou

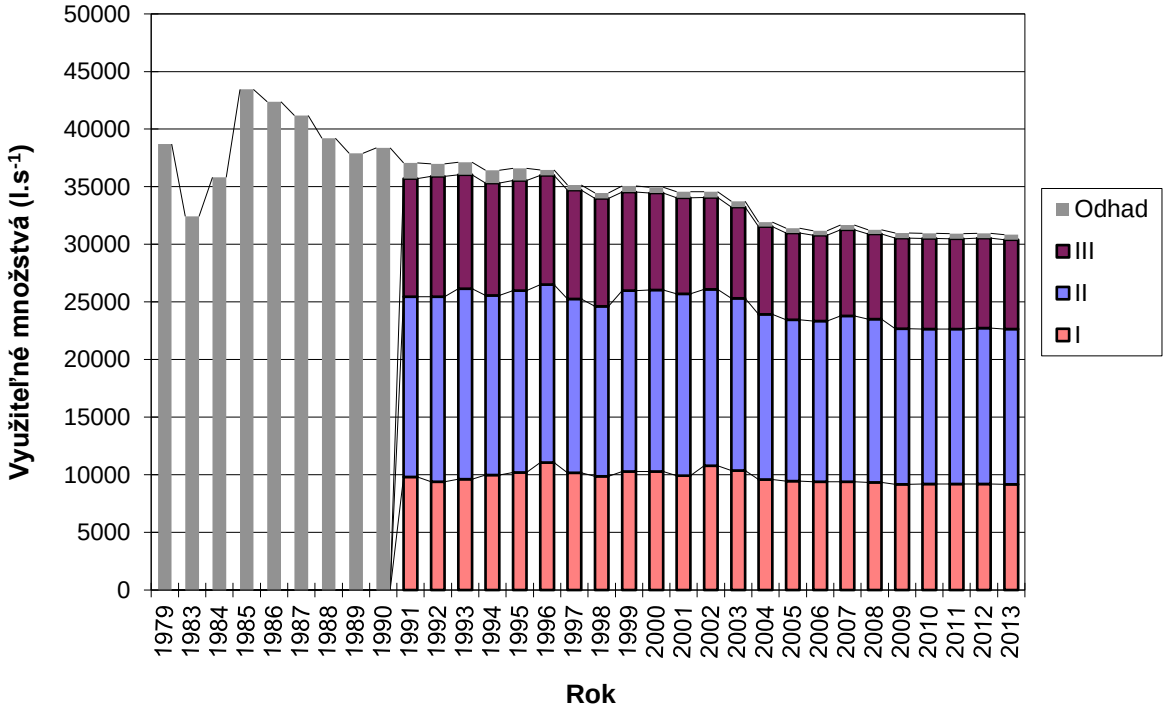

4. VYUŽÍVANIE PODZEMNÝCH VÔD NA SLOVENSKU V ROKU 2013

Vývoj využívania podzemných vôd na Slovensku je závislý nielen na reálnych a potenciálnych možnostiach súvisiacich s kvantitatívnymi a kvalitatívnymi podmienkami, ale v súčasnosti ho výrazne ovplyvňujú ekonomické podmienky súvisiace s cenovými úpravami a trendom rozvoja hospodárstva.

Pokles odberov podzemnej vody, ktorý začal v roku 1991 (s prerušeniami v rokoch 2003 a 2012) v dôsledku zmien v hospodárstve a ekonomických opatrení súvisiacich s reguláciou ceny vody, v minulom roku 2013 pokračoval, čo sa prejavilo ďalším poklesom odberných množstiev. Z hľadiska dokumentovaných využiteľných množstiev podzemných vôd v SR v roku 2013 môžeme konštatovať, že predpokladaná potreba vody je zabezpečená. Pri hodnotení regionálnych a lokálnych potrieb však v dôsledku nerovnomerného rozloženia vodných zdrojov vznikajú v niektorých oblastiach a lokalitách značné problémy s ich zabezpečením.

Údaje o odberoch podzemných vôd za rok 2013 poskytovali užívatelia na základe povinnosti vyplývajúcej zo Zákona č. 364/2004 Z. z. o vodách (Vodný zákon) v znení neskorších predpisov (zák. NR SR č. 384/2009) a Vyhlášky MPŽPaRR SR č.418/2010 z 10. novembra 2010 o vykonávaní niektorých ustanovení vodného zákona, ktorá nahradila staršiu Vyhlášku č.221/2005 Z.z. Nahlásené údaje sú registrované v registri odberov Odboru podzemných vôd Hydrologickej služby na SHMÚ v Bratislave.

V roku 2013 bolo na Slovensku spotrebiteľmi (ktorí podliehajú nahlasovacej povinnosti v zmysle Vyhlášky) využívaných a odoberaných 10 438,84 $l.s^{-1}$ podzemnej vody, čo je o 280,51 $l.s^{-1}$, t.j. o 2,62 % menej ako v roku 2012.

Obrázok 6 znázorňuje vývoj odberov v SR od roku 1989 podľa jednotlivých užívateľských skupín.

Hlavnú časť odberov 7886,41 $l.s^{-1}$, t. j. 75,55 %, predstavuje využívanie podzemných vôd pre zásobovanie obyvateľstva formou verejných vodovodov. Pri porovnávaní s údajmi z minuloročnej bilancie podzemných vôd (tab. 7 a obr. 7) sa v roku 2013 prejavil pokles v odberoch z verejných vodovodov v porovnaní s predošlým rokom, a to o 263,28 $l.s^{-1}$ menej, t. j. 3,23 %.

Využívanie podzemných vôd vykazuje vo väčšine odvetví národného hospodárstva v porovnaní s predchádzajúcim rokom 2012 pokles. Zníženie odberných množstiev dosahuje 0,13 až 7,05 %, v absolútnom vyjadrení je to zníženie od 0,29 do 28,01 $l.s^{-1}$. Naopak, zvýšenie odberov nastalo v skupine potravinársky priemysel a iné využitie. Podrobnejšie údaje dokumentuje tabuľka 7.

V regionálnom vyjadrení bol v porovnaní s predchádzajúcim rokom zaznamenaný pokles odberov vo všetkých hlavných povodiach Slovenska. Najväčší bol v povodiach Váhu a Nitry, kde bol zaznamenaný pokles odberov o 148,66 $l.s^{-1}$ (2,5 %). Aj v ostatných povodiach sa prejavil pokles: v povodiach Dunaja a Moravy 55,11 $l.s^{-1}$ (2,4 %), v povodiach Hronu, Ipľa a Slanej o 45,04 $l.s^{-1}$ (4,0 %) a v povodiach Bodrogu, Hornádu, Bodvy a Popradu o 31,7 $l.s^{-1}$ (2,4 %).

V roku 2013 bolo na Slovensku do evidencie odberov SHMÚ prihlásených a uvedených do prevádzky 138 nových zdrojov a celkovo v roku 2013 bolo v SR zrušených 7 zdrojov podzemných vôd.

Najviac nových zdrojov (75) bolo uvedených do prevádzky v povodí Váh a Nitra, zrušených bolo v tomto povodí 6 odberov. Pomer nových a zrušených odberov v ostatných povodiach je nasledovný – Morava a Dunaj (10 nových odberov a 0 zrušených), Bodrog (2 nové odbery a 0 zrušených), Hornád (35 nové odbery a 0 zrušených), Bodva (žiadne nové ani zrušené), Hron (6 nových odberov a 0 zrušených), Ipeľ (4 nové odbery a 1 zrušený), Slaná (2 nové odbery a žiaden zrušený), Poprad (4 nové odbery a 0 zrušených).

V evidencii SHMÚ bolo ku koncu roku 2013 14 933 všetkých zdrojov podzemnej vody, pričom v roku 2013 bolo na Slovensku evidovaných v katalógu odberov 5427 existujúcich zdrojov.

Z hľadiska vodohospodárskeho využitia výrazne kolíše pomer využiteľných množstiev a odberov v jednotlivých hydrogeologických útvaroch, pričom najnižšiu hodnotu využitia vykazujú neogénne rajóny a najvyššiu kvartérne a mezozoické rajóny.

V roku 2013 bol zaznamenaný pokles odberov v 75 hydrogeologických rajónoch (t.j. 53 % zo všetkých rajónov), pričom maximálny pokles v rajóne predstavoval 77,93 $l.s^{-1}$ (v rajóne Q 051). V 58 hydrogeologických rajónoch bol dokumentovaný nárast odberov (maximálny nárast 16,98 $l.s^{-1}$ v rajóne M 054) a v 8 hydrogeologických rajónoch sa odber v porovnaní s predošlým rokom nezmenil. Celkovo v porovnaní s rokom 2012 (kedy bol zaznamenaný pokles v 69 rajónoch) došlo k zvýšeniu počtu rajónov, v ktorých bol dokumentovaný pokles odberov o 6 rajónov. Znížil sa počet rajónov, v ktorých došlo k nárastu odberov - v 58 hydrogeologických rajónoch. Celkovo nastalo zníženie odberov v rámci celého Slovenska.

V plošnom vyjadrení výraznejšie zmeny v odberoch podzemných vôd (nad 15 $l.s^{-1}$) v roku 2013 v porovnaní s predchádzajúcim rokom boli zaznamenané v 8 hydrogeologických rajónoch. Najvýraznejšie zmeny vo výške odberov podzemných vôd boli zaznamenané prevažne v mezozoických a kvartérnych hydrogeologických rajónoch.

Podrobnejšie sú tieto zmeny odberov v roku 2013 v porovnaní s rokom 2012 aj s konkrétnym odôvodnením uvedené v tabuľke 8.

Prehľad využívania zdrojov podzemných vôd v hydrogeologických rajónoch dokumentuje mapa „Využívanie podzemných vôd v hydrogeologických rajónoch SR v roku 2013“.

Celkové odbery v roku 2013 predstavujú len 13,23 % z celkového dokumentovaného množstva využiteľných množstiev podzemných vôd Slovenska, ktoré sú 78 886,74 $l.s^{-1}$. Aj napriek tomuto priaznivému stavu však v niektorých oblastiach a lokalitách naďalej najmä v suchých obdobiach pretrváva deficit zdrojov pitnej vody v dôsledku nerovnomerného kvantitatívneho rozloženia vodných zdrojov v Slovenskej republike.

Tab.7 **Vývoj odberov podzemnej vody na Slovensku v $l.s^{-1}$ podľa účelu využitia od roku 1989**

Rok	Verejné vodovody	Potravinársky priemysel	Ostatný priemysel	Poľnohosp. živoč. výroba	Poľnohosp. rastl. výroba	Sociálne potreby	Iné využitie	Spolu
1989	16498,80	590,40	3335,20	1131,00	58,80	386,20	216,20	22216,60
1990	17555,10	560,70	3059,80	1237,10	48,30	467,90	146,80	23075,70
1991	16762,20	507,90	2571,50	948,00	32,20	377,70	229,60	21429,10
1992	17297,60	533,40	2548,20	866,70	29,00	271,70	217,70	21764,30
1993	15970,00	459,00	2415,00	781,00	72,00	340,00	227,00	20264,00
1994	14972,70	439,10	2394,50	745,40	35,50	377,90	213,30	19178,40
1995	14547,39	384,27	2033,53	680,68	18,13	370,95	261,47	18296,42
1996	13222,82	362,74	1924,01	630,87	26,50	360,67	235,85	16763,46
1997	12411,58	374,22	980,78	587,13	16,37	350,19	1085,66	15805,93
1998	12217,53	321,30	1683,64	535,84	16,20	494,56	376,50	15645,57
1999	11514,67	361,80	1647,12	481,42	8,24	419,16	278,49	14710,90
2000	11188,38	321,23	1177,18	446,78	18,12	432,99	632,66	14217,34
2001	10480,56	330,04	1121,8	427,14	15,34	402,7	620,33	13397,91
2002	10201,77	311,24	1101,19	392,86	34,78	323,09	648,24	13013,17
2003	10064,94	329,51	999,29	385,49	380,87	320,74	822,52	13303,36
2004	9431,08	322,04	901,65	320,51	65,17	327,02	832,93	12200,40
2005	9159,87	288,25	856,75	308,82	95,07	279,72	878,98	11867,46
2006	8836,13	295,62	852,34	275,8	94,96	340,15	970,2	11665,20
2007	8441,59	383,87	891,32	267,84	146,25	333,44	901,65	11365,96
2008	8468,82	284,98	823,02	253,29	67,52	271,23	953,23	11122,09
2009	8475,4	268,13	762,18	232,07	93,8	249,44	963,58	11044,6
2010	8294,99	265,00	781,05	217,17	48,71	245,43	967,17	10819,52
2011	8071,12	206,16	802,18	210,17	81,12	237,84	993,2	10601,79
2012	8149,69	256,59	797,81	221,23	108,44	218,36	967,23	10719,35
2013	7886,41	261,55	769,8	220,94	100,79	205,53	993,82	10438,84
Rozdiel 2013-2012	*-263,28*	*4,96*	*-28,01*	*-0,29*	*-7,65*	*-12,83*	*26,59*	*-280,51*
%	*-3,23*	*1,93*	*-3,51*	*-0,13*	*-7,05*	*-5,88*	*2,75*	*-2,62*

Tab. 8 Najväčšie zmeny odberných množstiev podzemných vôd v hydrogeologických rajónoch medzi rokmi 2012 a 2013

Označenie rajónu	Odber ($l.s^{-1}$)		Rozdiel 2013 - 2012		Poznámka
	2012	2013	$l.s^{-1}$	%	
QN 007	65,02	49,38	-15,64	-24,05	Zníženie vodárenských odberov na lokalitách Rohožník a Plavecké Podhradie.
MG 013	259,5	241,42	-18,08	-6,97	Zníženie celkových vodárenských odberov na lokalite Liptovská Teplička.
M 023	280,54	263,53	-17,01	-6,06	Zníženie vodárenských odberov na lokalite Harmanec.
Q 051	1723,5	1645,57	-77,93	-4,52	Zníženie vodárenských odberov na lokalite Karlova Ves-Sihoť, Pečniansky les. Zníženie odberov pre Slovnaft a.s. na lokalite Vlčie hrdlo a pre RŠK na lokalite Bratislava-Zimný štadión.
M 054	24,67	41,65	16,98	68,83	Zvýšenie vodárenských odberov na lokalitách Kuchyňa, Sološnica a Rohožník z dôvodu zvýšenej výdatnosti prameňov.
MG 055	150,38	122,01	-28,37	-18,87	Presunutie chybne zaradeného odberu na lokalite Sedláčkov ostrov do rajónu Q 051.
MP 066	395,77	379,34	-16,43	-4,15	Zníženie vodárenského odberu na lokalite Motešice – prameň Jazero.
P 119	70,46	54,89	-15,57	-22,1	Zníženie vodárenských odberov na lokalite Brezovica.

Obr. 6 Vývoj využívania podzemných vôd na Slovensku v rokoch 1989 - 2013

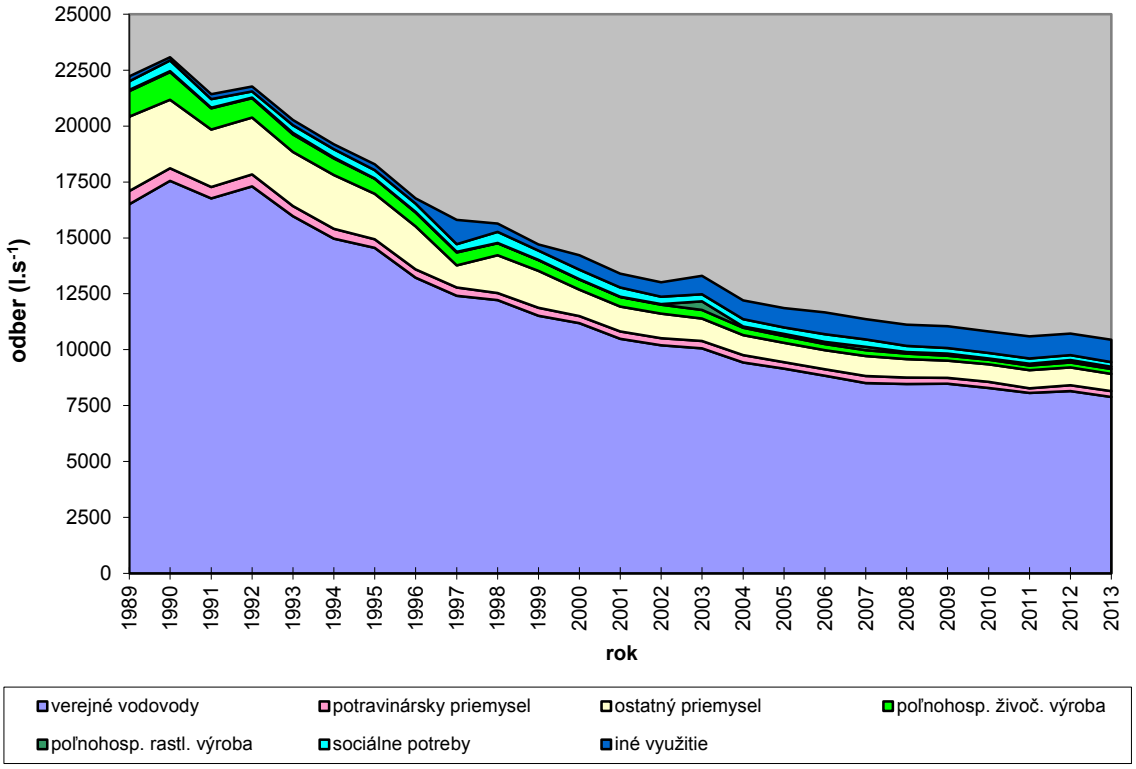

Obr. 7 Rozdelenie odberov podzemných vôd Slovenska podľa užívateľských skupín

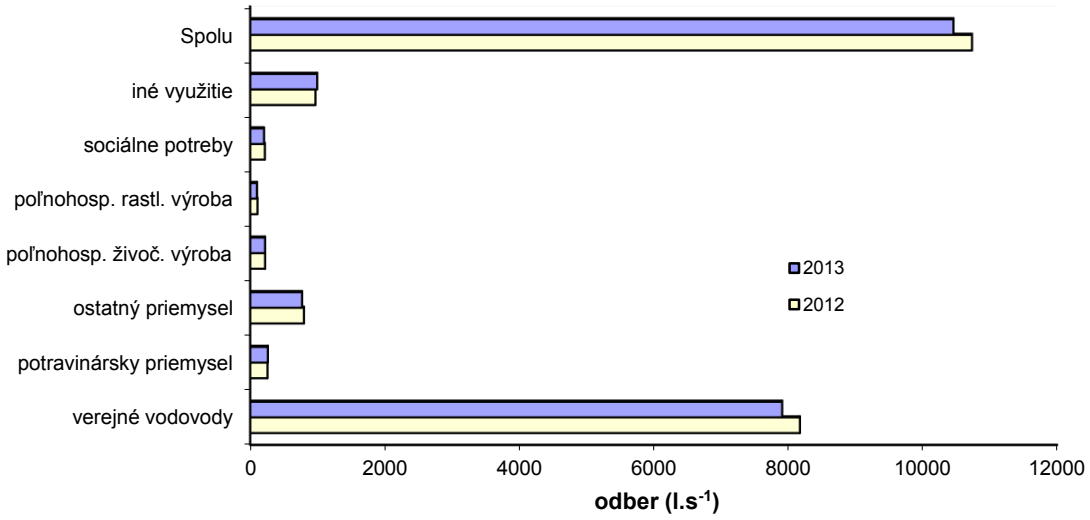

VYUŽÍVANIE PODZEMNÝCH VÔD V HYDROGEOLOGICKÝCH RAJÓNOCH SR V ROKU 2013

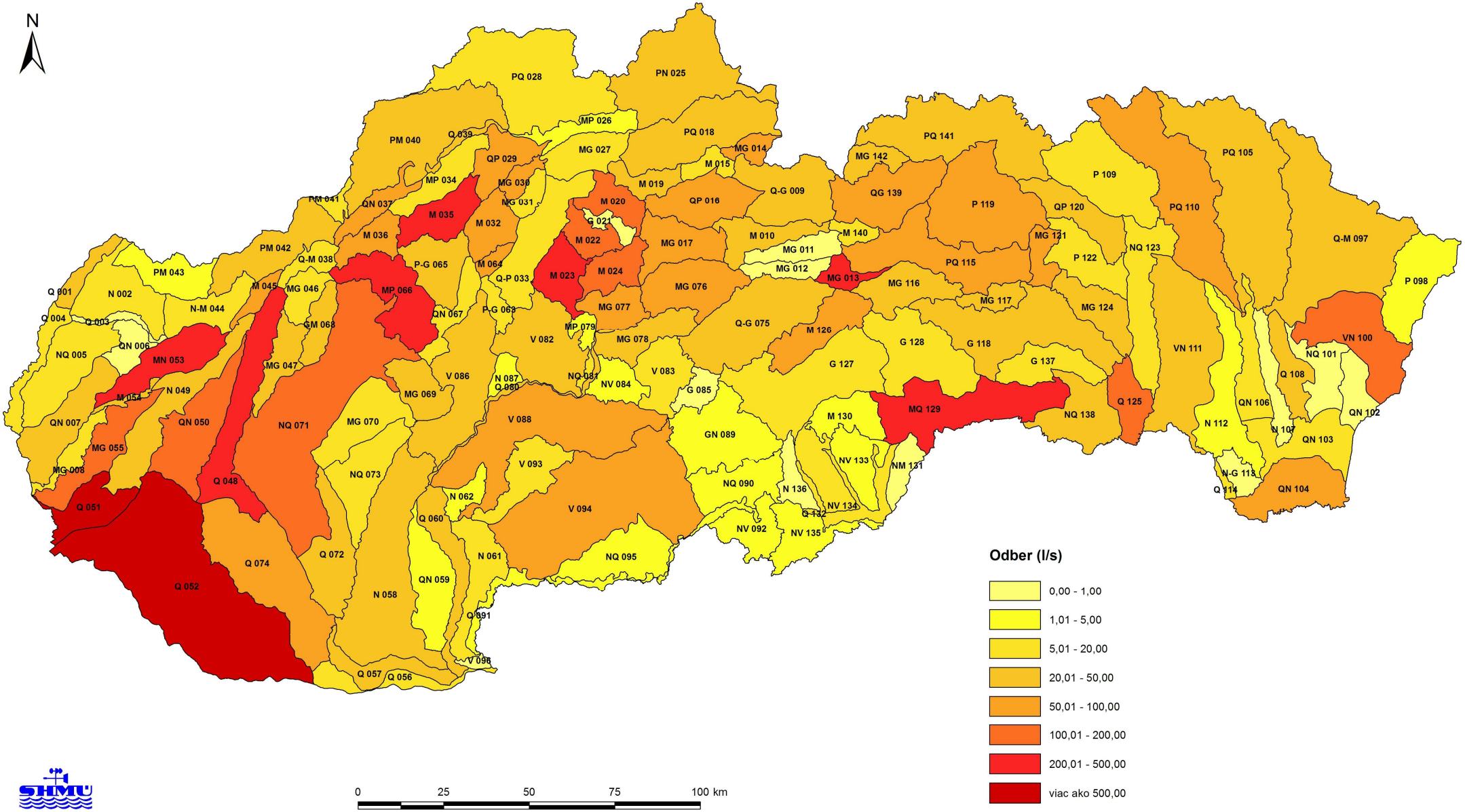

5. ANALÝZA BILANCIE PODZEMNÝCH VÔD NA SLOVENSKU ZA ROK 2013

Vodohospodárska bilancia množstva podzemnej vody uplynulého roku 2013 je hodnotením výsledku ovplyvnenia hydroekosystému ľudskou činnosťou - konkrétne vodárenským využitím. Zaoberá sa vzťahom medzi existujúcimi zdrojmi podzemných vôd a požiadavkami na vodu v danom roku.

Hodnotenie vzájomného vzťahu medzi využiteľným množstvom podzemných vôd a odberom podzemných vôd vyjadrené v podobe bilančného stavu je ukazovateľom miery využívania vodných zdrojov v hodnotenom roku.

Pri bilančnom hodnotení sme postupovali zaužívaným spôsobom. Vstupnými hodnotami stanovenia bilančného stavu sú schválené, resp. dokumentované využiteľné množstvá podzemných vôd v jednotlivých hydrogeologických rajónoch a množstvo odoberanej podzemnej vody v príslušnom rajóne.

Bilančný stav je vyjadrený slovne na základe číselného pomeru hodnoty využiteľných množstiev k hodnote celkového odberu v hodnotenom území.

Bilančný stav - označenie	***Koeficient bilančného stavu***
dobrý - A	**väčší ako 3,33**
uspokojivý - B	**v rozpätí od 1,43 do 3,33**
napätý - C	**v rozpätí od 1,18 do 1,43**
kritický - D	**v rozpätí od 1,00 do 1,18**
havarijný - E	**menší alebo rovný 1,0**

Nepriaznivý bilančný stav (kritický a havarijný) v hodnotenom území indikuje vodohospodárom potrebu realizácie nových a doplnkových hydrogeologických prieskumov, resp. nutnosť redukcie odberov z využívaných vodných zdrojov. Naopak priaznivý bilančný stav (dobrý a uspokojivý) naznačuje možnosť ďalšieho bezproblémového využívania zdrojov podzemných vôd v bilancovanom území, prípadne aj ich perspektívne zvýšenie.

V hodnotenom roku 2013 z celkového počtu 141 hydrogeologických rajónov Slovenska bol na základe bilančného spracovania hodnotený bilančný stav ako dobrý v 129 rajónoch, uspokojivý v 11 rajónoch a napätý v 1 hydrogeologickom rajóne. Havarijný ani kritický bilančný stav nebol dokumentovaný v žiadnom hydrogeologickom rajóne.

Celkovo je možné konštatovať, že pokles odberných množstiev podzemnej vody pri zachovaní dokumentovaných využiteľných množstiev približne na rovnakej úrovni indikoval zlepšenie bilančného stavu podzemných vôd na Slovensku v porovnaní s rokom 2012.

Porovnanie roku 2013 s rokom 2012 ukázalo v dôsledku poklesu odberov podzemných vôd zlepšenie koeficientu bilančného stavu v 73 hydrogeologických rajónoch. V 10 rajónoch zostal koeficient bilančného stavu nezmenený. V 57 hydrogeologických rajónoch sa číselná hodnota bilančného stavu zhoršila bez vplyvu na bilančný stav. V jednom hydrogeologickom rajóne sa bilančný stav zhoršil z dobrého na uspokojivý.

Prehľadné hodnotenie bilančného stavu v roku 2013 v jednotlivých rajónoch Slovenska podáva tabuľka 9. Priestorové hodnotenie bilančného stavu v hydrogeologických rajónoch Slovenska v roku 2013 je vyjadrené v priloženej mape bilančného stavu podzemných vôd. Podrobnejšie vplyv využívania zdrojov podzemných vôd na základe koeficienta bilančného stavu mapa „Hodnotenie bilančného stavu podzemných vôd v hydrogeologických rajónoch SR v roku 2013 na základe koeficientu bilančného stavu“.

Bilančný stav využiteľných množstiev podzemných vôd sa celkove na Slovensku od roku 1990 zlepšuje vplyvom temer stáleho poklesu odberov. Od roku 1990, kedy bolo zaznamenaných 23075,7 $l.s^{-1}$ hlásených odberov (najvyššia hodnota od roku 1979), nastal pokles o 54,76 %, teda o viac ako polovicu. Rast využiteľných množstiev k zlepšeniu bilančného stavu prispel oveľa menšou mierou. Za obdobie 1990 – 2013 vzrástli len o 5,5 %.

Napriek celkovému dobrému vývoju v bilancii podzemných vôd zostáva situácia v niektorých štruktúrach alebo dielčích povodiach vážna, napr. vzhľadom na významné ovplyvňovanie nízkych prietokov povrchových tokov či hladín podzemných vôd.

Bilančné tabuľky, ktoré predkladáme v tabuľkovej prílohe, ukazujú spravidla dobrý, ale niekedy aj napätý, kritický či havarijný stav niektorých lokalít, častí štruktúr pripadajúcich k jednotlivým bilančným profilom, prípadne aj čiastkových rajónov. **Označenie zhoršeného bilančného stavu v tejto publikácii však nie je definitívnym verdiktom o skutočnom stave. Má užívateľov upozorňovať na situáciu, ktorá si vyžaduje podrobnejšiu analýzu stavu a detailnejšie objasnenie príčin.** Klasifikácia neuspokojivého bilančného stavu sa môže vyskytnúť z dôvodov:

- nedostatočne preskúmaných oblastí;
- nepresne stanovených využiteľných množstiev, a to nie len v kategóriách neschvaľovaných Hydrogeologickou komisiou;
- nezrovnalostí medzi premenlivým charakterom využiteľných množstiev a ich stanovovaním ako konštantnou hodnotou;
- nedostatočného merania a vykazovania odberov;
- zmeny výdatnosti zdroja, napr. po jeho zachytení, a iné dôvody.

To nás vedie k tomu, aby sme nevyzdvihovali a neporovnávali jednotlivé lokality alebo väčšie územia. Hodnotenie stavu každej lokality či štruktúry vyžaduje detailnejšie informácie, ktoré SHMÚ na vyžiadanie poskytne, pokiaľ sú k dispozícii. Samozrejme nás táto situácia núti hľadať spôsoby zdokonalenia bilancií úmerné nášmu kapacitnému a finančnému priestoru. Pre prehľad spomenieme čiastkové rajóny, ktoré majú horší bilančný stav ako uspokojivý:

- **032 NA 20** - čiastkový rajón kryhy krížňanskej a chočskej jednotky, využ. množstvá 7,0 $l.s^{-1}$, odbery 5,21 $l.s^{-1}$, bil. koeficient 1,34, **bilančný stav napätý;**
- **053 MA 30** – čiastkový rajón neogénu, využ. množstvá 25,0 $l.s^{-1}$, odbery 18,58 $l.s^{-1}$, bil. koeficient 1,35, **bilančný stav napätý;**
- **MG – 055** - rajón „Kryštalinikum a mezozoikum JV časti Pezinských Karpát“, využ. množstvá 152,76 $l.s^{-1}$, odbery 122,01 $l.s^{-1}$, bil. koeficient 1,25, **bilančný stav napätý;**
- **055 VH 10** - čiastkový rajón mezozoika, využ. množstvá 105,89 $l.s^{-1}$, odbery 116,96 $l.s^{-1}$, bil. koeficient 0,91, **bilančný stav havarijný;**
- **064 NA 10** - čiastkový rajón karbonátov triasu krížňanského príkrovu, využ. množstvá 65,6 $l.s^{-1}$, odbery 46,96 $l.s^{-1}$, bil. koeficient 1,4, **bilančný stav napätý;**
- **121 HD 30** - čiastkový rajón kryštalinika v S časti rajónu, využ. množstvá 5,0 $l.s^{-1}$, odbery 5,04 $l.s^{-1}$, bil. koeficient 0,99, **bilančný stav havarijný;**

Aj v nasledujúcom období bude potrebné najmä v tých lokalitách a oblastiach, kde je bilančný stav havarijný, kritický alebo napätý, postupne preveriť a upresniť údaje o zdrojovej časti, overiť správnosť nahlasovaných údajov o odberoch a prípadne prehodnotiť využívanie podzemných vôd z ekologického hľadiska.

Prehľadné a detailné hodnotenie jednotlivých hydrogeologických rajónov tvorí samostatnú tabuľkovú časť tejto správy.

Tab. 9

PREHĽAD BILANČNÉHO STAVU V HYDROGELOGICKÝCH RAJÓNOCH SR V ROKU 2013

Označenie rajónu	Názov hydrogeologického rajónu	Využiteľné množstvá [l.s^{-1}]	Odber [l.s^{-1}]	Koeficient bilančného stavu	Bilančný stav 2013
Q 001	Kvartér Moravy po Brodské	125,00	43,63	2,87	uspokojivý
N 002	Neogén Chvojnickej pahorkatiny	200,00	11,55	17,32	dobrý
Q 003	Kvartér Myjavy	30,00	0,53	56,60	dobrý
Q 004	Kvartér Moravy od Brodského po Vysokú pri Morave	357,00	18,13	19,69	dobrý
NQ 005	Neogén centrálnej časti Borskej nížiny	300,00	13	23,08	dobrý
QN 006	Kvartér a neogén SV časti Borskej nížiny	210,00	0,65	323,08	dobrý
QN 007	Kvartér a neogén J a JV časti Borskej nížiny	1000,00	49,38	20,25	dobrý
MG 008	Kryštalinikum a mezozoikum JZ časti Malých Karpát	239,00	16,15	14,80	dobrý
Q-G 009	Kryštalinikum Západných Tatier a kvartér V časti Liptovskej kotliny	427,92	20,69	20,68	dobrý
M 010	Mezozoikum chočského príkrovu SV svahov Nízkych Tatier a Kozích chrbtov	947,70	46,53	20,37	dobrý
MG 011	Paleozoikum a mezozoikum - melafýrová séria SV svahov Nízkych Tatier a Kozích chrbtov	51,00	0		dobrý
MG 012	Mezozoikum série Veľkého Boku - Z a stredná časť a priľahlé kryštalinikum SV svahov Nízkych Tatier	87,60	0,37	236,76	dobrý
MG 013	Mezozoikum série Veľkého Boku - V časť a priľahlé kryštalinikum SV svahov Nízkych Tatier	600,00	241,42	2,49	uspokojivý
MG 014	Mezozoikum a priľahlé kryštalinikum Západných Tatier v povodí Oravy	587,52	92,1	6,38	dobrý
M 015	Mezozoikum V časti Chočských vrchov	349,62	8,73	40,05	dobrý
QP 016	Paleogén a kvartér západnej a strednej časti Liptovskej kotliny	701,90	77,49	9,06	dobrý
MG 017	Mezozoikum a kryštalinikum SZ svahov Nízkych Tatier	511,45	74,08	6,90	dobrý
PQ 018	Paleogén Oravskej vrchoviny, Skorušiny a časti Oravskej Magury	513,23	29,03	17,68	dobrý
M 019	Mezozoikum Z časti Chočských vrchov	332,82	39,29	8,47	dobrý
M 020	Mezozoikum S časti Veľkej Fatry	410,00	104,61	3,92	dobrý
G 021	Kryštalinikum Veľkej Fatry	20,00	0		dobrý
M 022	Mezozoikum Veľkej Fatry v oblasti medzi Smrekovicou a Ploskou	570,00	179,28	3,18	uspokojivý
M 023	Mezozoikum chočského príkrovu JZ časti Veľkej Fatry	994,00	263,53	3,77	dobrý
M 024	Mezozoikum Veľkej Fatry a Nízkych Tatier medzi Ploskou a v okolí Donovalov	1215,90	148,44	8,19	dobrý
PN 025	Paleogén povodia Bielej Oravy a neogén Oravskej kotliny	166,97	35,76	4,67	dobrý
MP 026	Mezozoikum bradlového pásma a paleogén v povodí Varínky	49,06	2,83	17,34	dobrý
MG 027	Mezozoikum a kryštalinikum Krivánskej Fatry	303,98	17,26	17,61	dobrý
PQ 028	Paleogén a kvartér povodia Kysuce	432,20	18,73	23,08	dobrý
QP 029	Paleogén a kvartér časti Žilinskej kotliny a V okraja Súľovských vrchov	543,52	65,91	8,25	dobrý
MG 030	Kryštalinikum a mezozoikum SZ svahov Lúčanskej Fatry	230,00	56,61	4,06	dobrý
MG 031	Kryštalinikum a mezozoikum SV časti Lúčanskej Fatry	35,00	6,54	5,35	dobrý
M 032	Mezozoikum J časti Lúčanskej Fatry	356,60	78,08	4,57	dobrý
Q-P 033	Paleogén, neogén a kvartér Turčianskej kotliny	889,53	17,41	51,09	dobrý
MP 034	Paleogén a mezozoikum bradlového pásma Súľovských vrchov a Podmanínskej pahorkatiny	236,00	17,37	13,59	dobrý
M 035	Mezozoikum S časti Strážovských vrchov	1020,00	242,99	4,20	dobrý
M 036	Mezozoikum SZ časti Strážovských vrchov	192,70	96,21	2,00	uspokojivý
QN 037	Kvartér a neogén Ilavskej kotliny	1075,00	91,45	11,76	dobrý

Tab. 9

PREHĽAD BILANČNÉHO STAVU V HYDROGELOGICKÝCH RAJÓNOCH SR V ROKU 2013

Označenie rajónu	Názov hydrogeologického rajónu	Využiteľné množstvá [l.s^{-1}]	Odber [l.s^{-1}]	Koeficient bilančného stavu	Bilančný stav 2013
Q-M 038	Kvartér Trenčianskej kotliny a priľahlé mezozoikum Trenčianskej vrchoviny	840,00	17,72	47,40	dobrý
Q 039	Kvartér Bytčianskej kotliny	587,00	22,97	25,56	dobrý
PM 040	Paleogén a mezozoikum bradlového pásma Javorníkov a SV časti Bielych Karpát	248,50	22,82	10,89	dobrý
PM 041	Paleogén a mezozoikum bradlového pásma povodia Vláry	20,00	12,95	1,54	uspokojivý
PM 042	Paleogén a mezozoikum bradlového pásma V časti Bielych Karpát a S časti Myjavskej pahorkatiny	100,30	35,39	2,83	uspokojivý
PM 043	Paleogén a mezozoikum bradlového pásma Z časti Bielych Karpát	38,00	2,98	12,75	dobrý
N-M 044	Neogén až krieda Myjavskej pahorkatiny JZ od bradlového pásma	99,03	15,12	6,55	dobrý
M 045	Mezozoikum Čachtických Karpát a časti Bielokarpatského podhoria	320,00	81,61	3,92	dobrý
MG 046	Mezozoikum a paleozoikum SZ časti Považského Inovca	126,42	16,88	7,49	dobrý
MG 047	Mezozoikum strednej a J časti Považského Inovca	472,42	45,55	10,37	dobrý
Q 048	Kvartér Váhu v Podunajskej nížine S od čiary Šaľa - Galanta	1072,20	281,84	3,80	dobrý
N 049	Neogén Trnavskej pahorkatiny	150,60	24,72	6,09	dobrý
QN 050	Kvartér Trnavskej pahorkatiny	661,40	117,77	5,62	dobrý
Q 051	Kvartér Z okraja Podunajskej roviny	3850,00	1645,57	2,34	uspokojivý
Q 052	Kvartér JZ časti Podunajskej roviny	21117,46	2395,76	8,81	dobrý
MN 053	Mezozoikum S časti Pezinských Karpát a Brezovských Karpát	1122,00	386,62	2,90	uspokojivý
M 054	Mezozoikum krížňanského príkrovu Malých Karpát	150,00	41,65	3,60	dobrý
MG 055	Kryštalinikum a mezozoikum JV časti Pezinských Karpát	152,76	122,01	1,25	napätý
QN 056	Kvartér Dunaja v úseku Komárno - Chľaba	287,30	13,34	21,54	dobrý
Q 057	Kvartér dunajských terás na úpätí Hronskej pahorkatiny	213,00	34,53	6,17	dobrý
N 058	Neogén Hronskej pahorkatiny	599,20	46,31	12,94	dobrý
QN 059	Kvartér hronských terás v Podunajskej nížine	297,00	1,95	152,31	dobrý
Q 060	Kvartér nivy Hrona v Podunajskej nížine	1002,00	27,76	36,10	dobrý
N 061	Neogén strednej a J časti Ipeľskej pahorkatiny	104,55	9,33	11,21	dobrý
N 062	Neogén Bátovskej pahorkatiny a Čajkovskej zníženiny	30,00	4,23	7,09	dobrý
P-G 063	Kryštalinikum, mezozoikum a paleogén JZ časti pohoria Žiar a Handlovskej kotliny	60,00	7,93	7,57	dobrý
M 064	Mezozoikum S časti pohoria Žiar	178,50	61,9	2,88	uspokojivý
P-G 065	Mezozoikum a paleogén V časti Strážovských vrchov	157,00	38,91	4,03	dobrý
MP 066	Mezozoikum a paleogén J časti Strážovských vrchov	1012,50	379,34	2,67	uspokojivý
QN 067	Neogén a kvartér Hornonitrianskej kotliny	206,77	15,43	13,40	dobrý
GM 068	Kryštalinikum a mezozoikum V časti Považského Inovca	92,57	23,96	3,86	dobrý
MG 069	Mezozoikum a paleozoikum SV časti Tribča	224,00	30,52	7,34	dobrý
MG 070	Kryštalinikum a mezozoikum J a strednej časti Tribča	325,00	19,35	16,80	dobrý
NQ 071	Neogén Nitrianskej pahorkatiny	1262,97	105,48	11,97	dobrý
Q 072	Kvartér Nitry od mesta Nitra po Nové Zámky	913,58	25,6	35,69	dobrý
NQ 073	Neogén Žitavskej pahorkatiny	239,00	6,61	36,16	dobrý
Q 074	Kvartér medziriečia Podunajskej roviny	2467,75	76,16	32,40	dobrý

Tab. 9

PREHĽAD BILANČNÉHO STAVU V HYDROGELOGICKÝCH RAJÓNOCH SR V ROKU 2013

Označenie rajónu	Názov hydrogeologického rajónu	Využiteľné množstvá [l.s^{-1}]	Odber [l.s^{-1}]	Koeficient bilančného stavu	Bilančný stav 2013
Q-G 075	Paleozoikum a mladšie útvary časti povodia horného Hrona po Piesok	195,00	22,59	8,63	dobrý
MG 076	Kryštalinikum a mezozoikum JZ svahov Nízkych Tatier	1128,00	71,24	15,83	dobrý
MG 077	Mezozoikum a paleozoikum Starohorských vrchov a S časti Zvolenskej kotliny	420,00	52,67	7,97	dobrý
MG 078	Mezozoikum a predmezozoické útvary SV časti Zvolenskej kotl. a SZ časti Veporských vrchov	277,51	28,72	9,66	dobrý
MP 079	Mezozoikum Kremnických vrchov a Z časti Zvolenskej kotliny	115,51	3,99	28,95	dobrý
Q 080	Kvartér nivy Hrona a Slatiny od Slovenskej Ľupče po Tlmače	234,00	23,91	9,79	dobrý
NQ 081	Neogén Zvolenskej kotliny - Z časť	30,00	5,19	5,78	dobrý
V 082	Neovulkanity Kremnických vrchov	444,40	23,44	18,96	dobrý
V 083	Neovulkanity pohoria Poľany a časti Zvolenskej kotliny	132,60	16,83	7,88	dobrý
NV 084	Neogén Zvolenskej kotliny - V časť	116,92	4,96	23,57	dobrý
G 085	Kryštalinikum Detvianskej kotliny a Sihlianskej planiny v povodí Slatiny	17,00	0,2	85,00	dobrý
V 086	Neovulkanity pohorí Vtáčnik a Pohronský Inovec	443,11	48,38	9,16	dobrý
N 087	Neogén Žiarskej kotliny	101,00	1,83	55,19	dobrý
V 088	Neovulkanity S svahov Štiavnických vrchov a Javoria	991,56	82,01	12,09	dobrý
GN 089	Kryštalinikum Revúckej vrchoviny a Stolických vrchov v povodí Ipľa	55,00	3,41	16,13	dobrý
NQ 090	Neogén Lučenskej kotliny	62,46	2,19	28,52	dobrý
QN 091	Kvartér Ipľa	222,20	3,22	69,01	dobrý
NV 092	Neogén Z časti Cerovej vrchoviny	55,50	1,19	46,64	dobrý
V 093	Neovulkanity J svahov Štiavnických vrchov a Javoria	75,00	10,09	7,43	dobrý
V 094	Neovulkanity Krupinskej planiny, Ostrôžok a Pôtorskej pahorkatiny	532,40	80,1	6,65	dobrý
NQ 095	Neogén Ipeľskej kotliny	139,00	3,67	37,87	dobrý
V 096	Neovulkanity Burdy	10,00	0		dobrý
PQ 097	Paleogén a kvartér povodia Laborca po Brekov a mezozoikum Humenských vrchov	495,00	24,9	19,88	dobrý
P 098	Paleogén povodia Uhu	60,00	1,77	33,90	dobrý
VN 100	Neovulkanity Vihorlatských vrchov	454,00	108,93	4,17	dobrý
NQ 101	Neogén Východoslovenskej nížiny medzi Laborcom a Čiernou vodou	137,00	0,38	360,53	dobrý
QN 102	Kvartér SV časti Východoslovenskej nížiny pod Vihorlatom a Popričným	253,00	0,11	2300,00	dobrý
QN 103	Kvartér dolnej časti tokov Uh, Laborec, Ondava a pravej strany Latorice	530,00	6,68	79,34	dobrý
QN 104	Kvartér JV časti Východoslovenskej nížiny	784,00	84,69	9,26	dobrý
PQ 105	Paleogén povodia Ondavy po Kučín	394,60	38,37	10,28	dobrý
QN 106	Kvartér Ondavy a Tople od Slovenskej Kajne po Trebišov	554,50	10,96	50,59	dobrý
N 107	Neogén Pozdišovského chrbta a Malčickej tabule	90,50	0,9	100,56	dobrý
Q 108	Kvartér Laborca od Strážskeho po Stretavu	742,00	27,61	26,87	dobrý
P 109	Paleogén Čergova	276,00	15,66	17,62	dobrý
PQ 110	Paleogén Nízkych Beskýd v povodí Tople	544,74	58,37	9,33	dobrý
VN 111	Neovulkanity Slanských vrchov	662,30	49,07	13,50	dobrý
N 112	Neogén Z časti Východoslovenskej nížiny	100,00	3,61	27,70	dobrý

Tab. 9

PREHĽAD BILANČNÉHO STAVU V HYDROGELOGICKÝCH RAJÓNOCH SR V ROKU 2013

Označenie rajónu	Názov hydrogeologického rajónu	Využiteľné množstvá [$l.s^{-1}$]	Odber [$l.s^{-1}$]	Koeficient bilančného stavu	Bilančný stav 2013
N-G 113	Paleozoikum a mladšie horniny Zemplínskych vrchov	25,00	0,2	125,00	dobrý
Q 114	Kvartér dolného toku Roňvy	130,00	15,77	8,24	dobrý
PQ 115	Paleogén Hornádskej a časti Popradskej kotliny	817,00	63,28	12,91	dobrý
MG 116	Mezozoikum Slovenského raja a Havraních vrchov s priľahlým paleozoikom	578,70	33,66	17,19	dobrý
MG 117	Mezozoikum Galmusu s priľahlým paleozoikom	116,70	23,04	5,07	dobrý
G 118	Paleozoikum Slovenského rudohoria v povodí Hornádu	171,00	40,95	4,18	dobrý
P 119	Paleogén Levočských vrchov	737,95	54,89	13,44	dobrý
QP 120	Paleogén Spišsko-šarišského medzihoria, Bachurne a Šarišskej vrchoviny v povodí Torysy	321,00	33,01	9,72	dobrý
MG 121	Mezozoikum a paleozoikum Braniska	172,00	90,86	1,89	uspokojivý
P 122	Paleogén povodia Svinky	147,10	6,57	22,39	dobrý
NQ 123	Neogén V časti Košickej kotliny	319,00	6,3	50,63	dobrý
MG 124	Mezozoikum a kryštalinikum Čiernej hory	578,00	43,84	13,18	dobrý
Q 125	Kvartér Hornádu v Košickej kotline	767,00	140,31	5,47	dobrý
M 126	Mezozoikum Muránskej planiny a V časti Heľpianskeho podolia a priľahlé kryštalinikum	634,20	69,78	9,09	dobrý
G 127	Kryštalinikum Stolických vrchov a Revúckej vrchoviny v povodí Slanej	257,40	10,79	23,86	dobrý
G 128	Paleozoikum Revúckej vrchoviny a Volovských vrchov v povodí Slanej	76,10	15,86	4,80	dobrý
MQ 129	Mezozoikum centrálnej a V časti Slovenského krasu	1293,10	204,31	6,33	dobrý
M 130	Mezozoikum Z časti Slovenského krasu, Železníckeho predhoria a časti Licinskej pahorkatiny	70,50	2,34	30,13	dobrý
NM 131	Neogén Gemerskej pahorkatiny	25,00	0,09	277,78	dobrý
Q 132	Kvartér Rimavskej kotliny	298,60	16,55	18,04	dobrý
NV 133	Neogén V časti Rimavskej kotliny a Blžská tabuľa	55,01	2,4	22,92	dobrý
NV 134	Neogén Z časti Rimavskej kotliny a Pokoradzká tabuľa	63,00	10,45	6,03	dobrý
NV 135	Neogén V časti Cerovej vrchoviny	45,00	4,37	10,30	dobrý
NV 136	Neogén V časti Oždianskej pahorkatiny	20,00	0,2	100,00	dobrý
G 137	Paleozoikum Volovských vrchov v povodí Bodvy	43,20	7,7	5,61	dobrý
NQ 138	Neogén a kvartér Košickej kotliny a Abovskej pahorkatiny v povodí Bodvy	384,80	30,4	12,66	dobrý
QG 139	Kryštalinikum časti Vysokých Tatier a kvartér ich predpolia	458,20	79,05	5,80	dobrý
M 140	Mezozoikum časti Kozích chrbtov	130,00	10,06	12,92	dobrý
PQ 141	Paleogén Spišskej Magury, Ľubovnianskej vrchoviny a SZ časti Spišsko-šarišského medzihoria a Pienin	454,24	35,43	12,82	dobrý
MG 142	Mezozoikum a priľahlé kryštalinikum Vysokých a Belianskych Tatier	709,13	20,21	35,09	dobrý
Σ 2013	**Slovensko spolu:**	**78886,74**	**10438,84**		

BILANČNÝ STAV V HYDROGEOLOGICKÝCH RAJÓNOCH SLOVENSKA V ROKU 2013

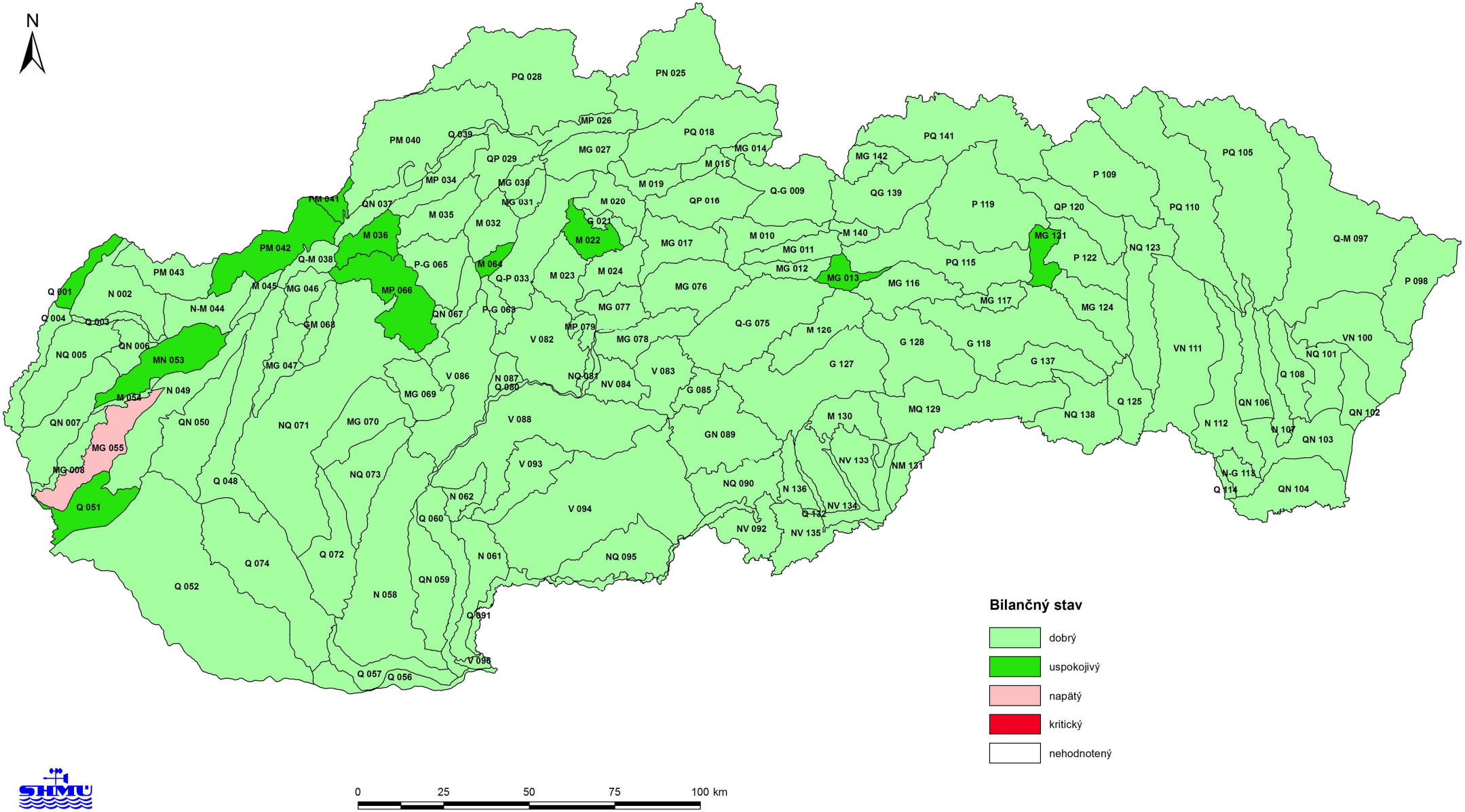

HODNOTENIE BILANČNÉHO STAVU PODZEMNÝCH VÔD V HYDROGEOLOGICKÝCH RAJÓNOCH SR V ROKU 2013
NA ZÁKLADE KOEFICIENTU BILANČNÉHO STAVU

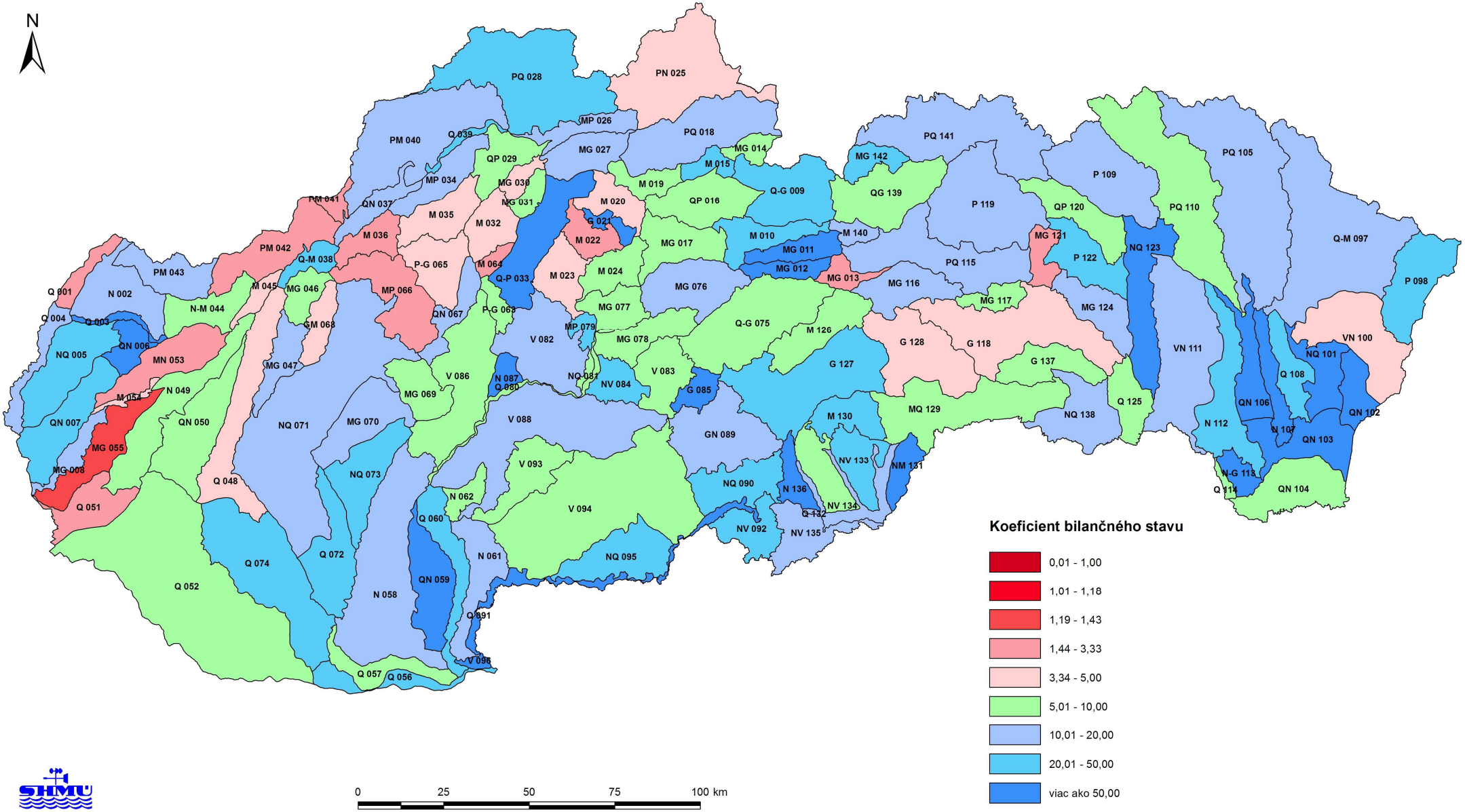

Bilančné tabuľky VHB množstva podzemnej vody za rok 2013

Q - 001 Kvartér Moravy po Brodské

Povodie: Morava 4-17-02 4-13-02 Plocha: 106,70 km^2 Kategória preskúmanosti: P2

Využiteľné množstvá podzemných vôd: 125,00 $l.s^{-1}$ (0-0-0-0-116/0-0-9-0)

Odber (2013):	**43,63**	**$l.s^{-1}$**	**účel využitia:**	**(40,20-0-0,34-0-0-0-3,09)**
Odber (2012):	46,26	$l.s^{-1}$	účel využitia:	(43,11-0-0,33-0-0-0-2,82)
nárast / úbytok k aktuálnemu roku:	-2,63	$l.s^{-1}$	Bilančný stav:	uspokojivý

Poznámka: Využiteľné zásoby podľa protokolu KKZ č.j.471-16/3-06.

MA 10 - čiastkový rajón sedimentov nivy Moravy

Plocha: 64,5 km^2
Využiteľné množstvá podzemných vôd: 116,00 $l.s^{-1}$ (0-0-0-0-116/0-0-0-0)
Odber: 43,63 $l.s^{-1}$
Bilančný stav: uspokojivý

Bilančný profil: 1360 Morava - Brodské
Využiteľné množstvá podzemných vôd: 15,00 $l.s^{-1}$ (0-0-0-0-15/0-0-0-0)
Odber: 18,20 $l.s^{-1}$
Bilančný stav: havarijný

Poznámka: Využívané sú aj indukované zdroje (infiltrácia rieky Moravy), ktoré nie sú zahrnuté vo využiteľných množstvách.

		Využiteľné množstvá			Zhodnotenie využívania				
Názov lokality	Okres	Kat.	Množstvo ($l.s^{-1}$)	Kvalita	Odber ($l.s^{-1}$)	Využit.	Bilančný stav		Poznámka
1. Holíčsky les - západ	SI	C2	15,00	CA,B	18,20	V5	havarijný	0,82	

Bilančný profil: 3400 Morava - nad Malinou
Využiteľné množstvá podzemných vôd: 101,00 $l.s^{-1}$ (0-0-0-0-101/0-0-0-0)
Odber: 25,43 $l.s^{-1}$
Bilančný stav: dobrý

		Využiteľné množstvá			Zhodnotenie využívania				
Názov lokality	Okres	Kat.	Množstvo ($l.s^{-1}$)	Kvalita	Odber ($l.s^{-1}$)	Využit.	Bilančný stav		Poznámka
2. Skalica	SI	C2	43,00	CA,B	13,20	V4	uspokojivý	3,26	
3. Holíčsky les - východ	SI	C2	8,00	CA,B,V	2,19	V5	dobrý	3,65	
4. Kopčany	SI	C2	14,00	CA,B,V	9,81	V5	napätý	1,43	
rozptýlené zdroje	SI	C2	36,00	CA,B	0,23	V3			

MA 20 - čiastkový rajón sedimentov terás Moravy

Plocha: 42,2 km^2
Bilančný profil: 1360 Morava - Brodské
Využiteľné množstvá podzemných vôd: 9,00 $l.s^{-1}$ (0-0-0-0-0/0-0-9-0)
Odber: 0,00 $l.s^{-1}$
Bilančný stav: dobrý

		Využiteľné množstvá			Zhodnotenie využívania			
Názov lokality	Okres	Kat.	Množstvo ($l.s^{-1}$)	Kvalita	Odber ($l.s^{-1}$)	Využit.	Bilančný stav	Poznámka
rozptýlené lokálne zdroje	SI	III.	9,00	CA,B,O	0,00	V3		

N - 002 Neogén Chvojnickej pahorkatiny

Povodie: Morava 4-13-02 4-17-02 Plocha: 367,30 km^2 Kategória preskúmanosti: P4

Využiteľné množstvá podzemných vôd: 200,00 $l.s^{-1}$ (0-0-0-0-0/37-8-155-0)

Odber (2013): 11,55 $l.s^{-1}$ účel využitia: (2,69-0-0-3,24-0-0-5,62)
Odber (2012): 16,71 $l.s^{-1}$ účel využitia: ((6,55-0-0,02-2,83-0-0-7,31)
nárast / úbytok k aktuálnemu roku: -5,16 $l.s^{-1}$ Bilančný stav: dobrý

Poznámka:

MA 00 - čiastkový rajón Moravy
Plocha: 367,30 km^2
Využiteľné množstvá podzemných vôd: 200,00 $l.s^{-1}$ (0-0-0-0-0/37-8-155-0)
Odber: 11,55 $l.s^{-1}$
Bilančný stav: dobrý

Bilančný profil: 1360 Morava - Brodské
Využiteľné množstvá podzemných vôd: 57,00 $l.s^{-1}$ (0-0-0-0-0/20-0-37-0)
Odber: 1,97 $l.s^{-1}$
Bilančný stav: dobrý

		Využiteľné množstvá			Zhodnotenie využívania				
Názov lokality	Okres	Kat.	Množstvo ($l.s^{-1}$)	Kvalita	Odber ($l.s^{-1}$)	Využit.	Bilančný stav		Poznámka
1. Skalica - sever	SI	III.	5,00	CA,O	0,85	V3	dobrý	5,88	
2. Gbely	SI	I.	20,00	CA	0,33	V3	dobrý	60,61	
3. Popudinské Močidlany	SI	III.	5,00	CA,B	0,00	V3	dobrý		
4. Petrova Ves, Unín	SI	III.	15,00	CA	0,21	V3	dobrý	71,43	
ostatné rozpt. lok. zdroje	SI	III.	12,00	O	0,58	V3			

Bilančný profil: 3400 Morava - nad Malinou
Využiteľné množstvá podzemných vôd: 38,00 $l.s^{-1}$ (0-0-0-0-0/17-8-13-0)
Odber: 3,84 $l.s^{-1}$
Bilančný stav: dobrý

		Využiteľné množstvá			Zhodnotenie využívania				
Názov lokality	Okres	Kat.	Množstvo ($l.s^{-1}$)	Kvalita	Odber ($l.s^{-1}$)	Využit.	Bilančný stav		Poznámka
5. Skalica mesto	SI	I.	17,00	CA,O	1,51	V3	dobrý	16,98	
		II.	5,00	CA,O	0,08	V3			
		III.	5,00	CA,O	0,00				
6. Gbely	SI	III.	5,00	CA,O	2,21	V3	uspokojivý	2,26	
rozptýlené lokálne zdroje		II.	3,00	V	0,04				
	SI	III.	3,00	O		V3			

Bilančný profil: 2020 Teplica - ústie
Využiteľné množstvá podzemných vôd: 35,00 $l.s^{-1}$ (0-0-0-0-0/0-0-35-0)
Odber: 4,09 $l.s^{-1}$
Bilančný stav: dobrý

		Využiteľné množstvá			Zhodnotenie využívania				
Názov lokality	Okres	Kat.	Množstvo ($l.s^{-1}$)	Kvalita	Odber ($l.s^{-1}$)	Využit.	Bilančný stav		Poznámka
7. Senica, Kunov	SE	III.	25,00	O	3,37	V3	dobrý	7,42	
8. Sobotište	SE	III.	5,00	B	0,47	V3	dobrý	10,64	
ostatné rozptýlené zdroje	SE	III.	5,00	O	0,25	V3			

Bilančný profil: 2560 Myjava - ústie
Využiteľné množstvá podzemných vôd: 70,00 $l.s^{-1}$ (0-0-0-0-0/0-0-70-0)
Odber: 1,65 $l.s^{-1}$
Bilančný stav: dobrý

Názov lokality	Okres	Využiteľné množstvá Kat.	Množstvo ($l.s^{-1}$)	Kvalita	Zhodnotenie využívania Odber ($l.s^{-1}$)	Využit.	Bilančný stav		Poznámka
9. Smrdáky, Kovalov	SE	III.	25,00	O,B	0,74	V3	dobrý	33,78	
10. Dojč, Štefanov	SE	III.	10,00	O,CA,B	0,39	V3	dobrý	25,64	
11. Smolinské	SE	III.	15,00	O	0,33	V3	dobrý	45,45	
12. Šaštín - Stráže	SE	III.	20,00	O	0,19	V3	dobrý	105,26	

Q - 003 Kvartér Myjavy

Povodie: Morava 4-13-03 Plocha: 49,80 km^2 Kategória preskúmanosti: P4

Využiteľné množstvá podzemných vôd: 30,00 $l.s^{-1}$ (0-0-0-0-0/0-0-17-13)

Odber (2013): 0,53 $l.s^{-1}$ účel využitia: (0-0-0-0-0-0,53-0)
Odber (2012): 0,59 $l.s^{-1}$ účel využitia: (0-0-0-0-0-0,59-0)
nárast / úbytok k aktuálnemu roku: -0,06 $l.s^{-1}$ Bilančný stav: dobrý

Poznámka:

MA 00 - čiastkový rajón Moravy
Plocha: 49,80 km^2
Bilančný profil: 2560 Myjava - ústie
Využiteľné množstvá podzemných vôd: 30,00 $l.s^{-1}$ (0-0-0-0-0/0-0-17-13)
Odber: 0,53 $l.s^{-1}$
Bilančný stav: dobrý

Názov lokality	Okres	Využiteľné množstvá Kat.	Množstvo ($l.s^{-1}$)	Kvalita	Zhodnotenie využívania Odber ($l.s^{-1}$)	Využit.	Bilančný stav		Poznámka
1. Kuklov, Čáry	SE	III.	8,00	CA,B	0,00	V3	dobrý		
2. Šaštín - Stráže	SE	III.	4,00	O,CA,B	0,00	V3	dobrý		
3. Šranek	SE	III.	5,00	O	0,53	V3	dobrý	9,43	
ostatné rozpt. lok. zdroje	SE	odhad	13,00	O	0,00	V3			

Q - 004 Kvartér Moravy od Brodského po Vysokú pri Morave

Povodie: Morava 4-17-02 4-13-03 Plocha: 160,20 km^2 Kategória preskúmanosti: P3

Využiteľné množstvá podzemných vôd: 357,00 $l.s^{-1}$ (0-0-0-0-130/128-49-50-0)

Odber (2013): 18,13 $l.s^{-1}$ účel využitia: (17,74-0-0-0,39-0-0-0)
Odber (2012): 19,27 $l.s^{-1}$ účel využitia: (18,87-0-0-0,40-0-0-0)
nárast / úbytok k aktuálnemu roku: -1,14 $l.s^{-1}$ Bilančný stav: dobrý

Poznámka:

MA 00 - čiastkový rajón Moravy
Plocha: 160,20 km^2
Využiteľné množstvá podzemných vôd: 357,00 $l.s^{-1}$ (0-0-0-0-130/128-49-50-0)
Odber: 18,13 $l.s^{-1}$
Bilančný stav: dobrý

Bilančný profil: 4000 Malina - ústie
Využiteľné množstvá podzemných vôd: 227,50 $l.s^{-1}$ (0-0-0-0-90/88,5-49-0-0)
Odber: 11,79 $l.s^{-1}$
Bilančný stav: dobrý
Poznámka: Využiteľné zásoby stanovené podľa dodatku č.2 k protokolu KKZ č.j.992-39/3-69.

		Využiteľné množstvá			Zhodnotenie využívania				
Názov lokality	Okres	Kat.	Množstvo ($l.s^{-1}$)	Kvalita	Odber ($l.s^{-1}$)	Využit.	Bilančný stav		Poznámka
1. Kútska depresia - sever	SE	C2	70,00	CA,CB	11,40	V2	dobrý	6,14	
2. Kútska depresia - juh I.	SE,MA	C2	20,00	CA	0,00	V2	dobrý		
3. Gajary	MA	I.	42,50	CA,O	0,00	V3	dobrý		
4. Kúty - sever	SE	I.	6,00	O	0,00	V3	dobrý		
5. Moravský Ján, Sekule	SE	II.	49,00	CA,B,O	0,00	V3	dobrý		
6. Suchohrad	MA	I.	40,00	CA,O	0,39	V3	dobrý	102,56	

Bilančný profil: 2560 Myjava - ústie
Využiteľné množstvá podzemných vôd: 10,00 $l.s^{-1}$ (0-0-0-0-0/0-0-10-0)
Odber: 0,00 $l.s^{-1}$
Bilančný stav: dobrý

		Využiteľné množstvá			Zhodnotenie využívania			
Názov lokality	Okres	Kat.	Množstvo ($l.s^{-1}$)	Kvalita	Odber ($l.s^{-1}$)	Využit.	Bilančný stav	Poznámka
7. Kúty - juh	SE,M	III.	10,00	CA	0,00	V3	dobrý	

Bilančný profil: 3400 Morava - nad Malinou
Využiteľné množstvá podzemných vôd: 119,50 $l.s^{-1}$ (0-0-0-0-40/39,5-0-40-0)
Odber: 6,34 $l.s^{-1}$
Bilančný stav: dobrý

Poznámka: Využiteľné zásoby stanovené podľa dodatku č.2 k protokolu KKZ č.j.992-39/3-69.

		Využiteľné množstvá			Zhodnotenie využívania				
Názov lokality	Okres	Kat.	Množstvo ($l.s^{-1}$)	Kvalita	Odber ($l.s^{-1}$)	Využit.	Bilančný stav		Poznámka
8. Kútska depresia - juh II.	SE,MA	C2 I.	40,00 7,50	CA,O	6,34	V2 V3	dobrý	7,49	
9. Záhorská Ves	MA	I.	10,00	CA,O	0,00	V3	dobrý		
10. Moravský Ján	SE	I.	22,00	O	0,00	V3	dobrý		
ostatné rozptýlené zdroje	MA	III.	40,00	CA,O	0,00	V3			

NQ - 005 Neogén centrálnej časti Borskej nížiny

Povodie: Morava 4-13-03 4-17-02 Plocha: 431,00 km^2 Kategória preskúmanosti: P3

Využiteľné množstvá podzemných vôd: 300,00 $l.s^{-1}$ (0-0-0-57-0/13-150-80-0)

Odber (2013): 13,00 $l.s^{-1}$ účel využitia: (9,56-0-0,0-1,00-0-0,70-1,74)
Odber (2012): 12,84 $l.s^{-1}$ účel využitia: ((9,39-0-0,06-0,99-0-0,76-1,64)
nárast / úbytok k aktuálnemu roku: 0,16 $l.s^{-1}$ Bilančný stav: dobrý

Poznámka: V oblasti J od Malaciek boli overené zásoby podzemných vôd hdg. prieskumom - ide o prestupy vôd z hdg. rajónu NQ 008.

MA 00 - čiastkový rajón Moravy
Plocha: 431,00 km^2
Využiteľné množstvá podzemných vôd: 300,00 $l.s^{-1}$ (0-0-0-57-0/13-150-80-0)
Odber: 13,00 $l.s^{-1}$
Bilančný stav: dobrý

Bilančný profil: 2560 Myjava - ústie
Využiteľné množstvá podzemných vôd: 17,00 $l.s^{-1}$ (0-0-0-0-0/0-5-12-0)
Odber: 0,00 $l.s^{-1}$
Bilančný stav: dobrý
Poznámka: Využiteľné zásoby stanovené podľa dodatku č.2 k protokolu KKZ č.j.992-39/3-69.

		Využiteľné množstvá			Zhodnotenie využívania			
Názov lokality	Okres	Kat.	Množstvo ($l.s^{-1}$)	Kvalita	Odber ($l.s^{-1}$)	Využit.	Bilančný stav	Poznámka
1. Kuklov	SE	II.	5,00	O	0,00	V3	dobrý	
2. Šaštín - Stráže	SE	III.	4,00	CA	0,00	V2	dobrý	
3. Borský Mikuláš	SE	III.	3,00	CA,O	0,00	V3	dobrý	
rozptýlené lokálne zdroje	SE	III.	5,00	O	0,00	V3		

Bilančný profil: 3160 Rudava - ústie
Využiteľné množstvá podzemných vôd: 64,50 $l.s^{-1}$ (0-0-0-0-0/13-31-20,5-0)
Odber: 8,23 $l.s^{-1}$
Bilančný stav: dobrý

		Využiteľné množstvá			Zhodnotenie využívania				
Názov lokality	Okres	Kat.	Množstvo ($l.s^{-1}$)	Kvalita	Odber ($l.s^{-1}$)	Využit.	Bilančný stav		Poznámka
4. Studienka	SE	I.	3,00	CA	1,16	V3	dobrý	11,21	
		II.	10,00	CA,O	0,00				
5. Závod	MA,SE	II.	10,00	V,CA	2,15	V3	dobrý	5,81	
		III.	2,50	CA					
6. Veľké Leváre	MA	I.	10,00	CA,V	3,38	V2	dobrý	4,74	
		III.	10,00	CA,V	0,84				
7. Malé Leváre	MA	II.	11,00	V,F,CA	0,70	V2	dobrý	22,86	
		III.	5,00	O,CA	0,00				
rozptýlené lokálne zdroje	SE,MA	III.	3,00	O	0,00	V3			

Bilančný profil: 4000 Malina - ústie
Využiteľné množstvá podzemných vôd: 218,50 $l.s^{-1}$ (0-0-0-57-0/0-114-47,5-0)
Odber: 4,77 $l.s^{-1}$
Bilančný stav: dobrý

		Využiteľné množstvá			Zhodnotenie využívania				
Názov lokality	Okres	Kat.	Množstvo ($l.s^{-1}$)	Kvalita	Odber ($l.s^{-1}$)	Využit.	Bilančný stav		Poznámka
8. Malacky	MA	C1	57,00	V	0,00	V2	dobrý	84,92	
		II.	80,00	CA,N	1,74				
		III.	15,00	CA,N	0,05				
9. Gajary	MA	II.	6,00	V,N	0,00	V3	dobrý		
		III.	7,00	N,O	0,00				
10. Moravský Ján - Sekule	SE	III.	5,50	O,CA,V	0,16	V3	dobrý	34,38	
11. Kostolište	MA	II.	10,00	O	0,00	V3	dobrý		
12. Jakubov	MA	II.	8,00	O	2,03	V3	dobrý	3,94	
13. Láb	MA	III.	20,00	F	0,22	V2	dobrý	90,91	
14. Plavecký Štvrtok	MA	II.	10,00	N	0,57	V3	dobrý	17,54	

QN - 006 Kvartér a neogén SV časti Borskej nížiny

Povodie: Morava 4-17-02 4-13-03 Plocha: 134,30 km^2 Kategória preskúmanosti: P1

Využiteľné množstvá podzemných vôd: 210,00 $l.s^{-1}$ (0-0-0-89-98/0-0-23-0)

Odber (2013): 0,65 $l.s^{-1}$ účel využitia: (0-0-0-0,65-0-0-0)
Odber (2012): 0,00 $l.s^{-1}$ účel využitia: (0-0-0-0-0-0-0)
nárast / úbytok k aktuálnemu roku: 0,65 $l.s^{-1}$ Bilančný stav: dobrý

Poznámka: Využiteľné zásoby schválené protokolom KKZ č.j.113-16/30-91.

MA 10 - čiastkový rajón eolických pieskov Lakšárskej elevácie

Plocha: 98,90 km^2
Využiteľné množstvá podzemných vôd: 187,00 $l.s^{-1}$ (0-0-0-89-98/0-0-0-0)
Odber: 0,65 $l.s^{-1}$
Bilančný stav: dobrý

Bilančný profil: 2560 Myjava - ústie
Využiteľné množstvá podzemných vôd: 149,90 $l.s^{-1}$ (0-0-0-70,4-79,5/0-0-0-0)
Odber: 0,00 $l.s^{-1}$
Bilančný stav: dobrý

		Využiteľné množstvá			Zhodnotenie využívania			
Názov lokality	Okres	Kat.	Množstvo ($l.s^{-1}$)	Kvalita	Odber ($l.s^{-1}$)	Využit.	Bilančný stav	Poznámka
1. Šajdíkove Humence	SE	C1	15,00	O	0,00	V2	dobrý	
		C2	8,70		0,00	V3		
2. Horný Šranek	SE	C1	45,00	O	0,00	V2	dobrý	
		C2	31,80		0,00	V3		
3. Cerová - Lieskové	SE	C1	10,40	O	0,00	V2	dobrý	
		C2	39,00		0,00	V3		

Bilančný profil: 3400 Morava - nad Malinou
Využiteľné množstvá podzemných vôd: 37,10 $l.s^{-1}$ (0-0-0-18,6-18,5/0-0-0-0)
Odber: 0,65 $l.s^{-1}$
Bilančný stav: dobrý

		Využiteľné množstvá			Zhodnotenie využívania			
Názov lokality	Okres	Kat.	Množstvo ($l.s^{-1}$)	Kvalita	Odber ($l.s^{-1}$)	Využit.	Bilančný stav	Poznámka
4. Plavecký Mikuláš	SE	C1	18,60	O	0,00	V2	dobrý 57,08	
		C2	18,50		0,65	V3		

MA 20 - čiastkový rajón plaveckej depresie

Plocha: 35,40 km^2
Využiteľné množstvá podzemných vôd: 23,00 $l.s^{-1}$ (0-0-0-0-0/0-0-23-0)
Odber: 0,00 $l.s^{-1}$
Bilančný stav: dobrý

Bilančný profil: 3400 Morava - nad Malinou

		Využiteľné množstvá			Zhodnotenie využívania			
Názov lokality	Okres	Kat.	Množstvo ($l.s^{-1}$)	Kvalita	Odber ($l.s^{-1}$)	Využit.	Bilančný stav	Poznámka
5. Plavecký Peter	SE	III.	23,00	O	0,00	V3	dobrý	

QN - 007 Kvartér a neogén J a JV časti Borskej nížiny

Povodie: Morava 4-17-02 Plocha: 386,00 km^2 Kategória preskúmanosti: P1

Využiteľné množstvá podzemných vôd: 1000,00 $l.s^{-1}$ (0-0-0-527-393/17-30-33-0)

Odber (2013): 49,38 $l.s^{-1}$ účel využitia: (9,69-0-36,28-1,75-0-0-1,66)
Odber (2012): 65,02 $l.s^{-1}$ účel využitia: (22,60-0-38,76-1,64-0-0-2,02)
nárast / úbytok k aktuálnemu roku: -15,64 $l.s^{-1}$ Bilančný stav: dobrý

Poznámka:

MA 10 - čiastkový rajón podmalokarpatských depresií

Plocha: 211,20 km^2
Využiteľné množstvá podzemných vôd: 920,00 $l.s^{-1}$ (0-0-0-527-393/0-0-0-0)
Odber: 48,33 $l.s^{-1}$
Bilančný stav: dobrý

Bilančný profil: 3160 Rudava - ústie
Využiteľné množstvá podzemných vôd: 240,00 $l.s^{-1}$ (0-0-0-227-13/0-0-0-0)
Odber: 25,12 $l.s^{-1}$
Bilančný stav: dobrý

Názov lokality	Okres	Využiteľné množstvá			Zhodnotenie využívania				Poznámka
		Kat.	Množstvo ($l.s^{-1}$)	Kvalita	Odber ($l.s^{-1}$)	Využit.	Bilančný stav		
1. Plavecké Podhradie	MA	C1	125,00	V,CA	7,08	V1	dobrý	17,66	ide o vody prestupujúce z hg. rajóna 053
2. Rohožník	MA	C1	32,00	V,CA	18,04	V1	uspokojivý	1,77	
3. Studienka	MA	C1	70,00	V,CA	0,00	V2	dobrý		
4. Plavecký Mikuláš	MA	C2	13,00	CA	0,00		dobrý		

Bilančný profil: 4000 Malina - ústie
Využiteľné množstvá podzemných vôd: 680,00 $l.s^{-1}$ (0-0-0-300-380/0-0-0-0)
Odber: 23,21 $l.s^{-1}$
Bilančný stav: dobrý
Poznámka: Pre lokalitu Plavecký Štvtok boli KKZZ schválené využiteľné množstvá v kategórii C1 (doplnok č.3 61/96 KKZZ).

Názov lokality	Okres	Využiteľné množstvá			Zhodnotenie využívania				Poznámka
		Kat.	Množstvo ($l.s^{-1}$)	Kvalita	Odber ($l.s^{-1}$)	Využit.	Bilančný stav		
5. Zohor - Vysoká pri Morave	MA	C1 C2	275,00 300,00	O,CA O,CA	19,81 0,00	V1	dobrý	29,03	
6. Plavecký Štvrtok - Rybník	MA	C1	25,00	V,O	0,00	V1	dobrý		HPŠ-1 až 3
7. Pernek	MA	C2	60,00	O,CA	2,98	V2	dobrý	20,13	
8. Láb, Jablonové	MA	C2	20,00	O	0,42		dobrý	47,62	

MA 20 - čiastkový rajón sedimentov okrajovej kryhovej malokarpatskej oblasti

Plocha: 174,80 km^2
Využiteľné množstvá podzemných vôd: 80,00 $l.s^{-1}$ (0-0-0-0-0/17-30-33-0)
Odber: 1,05 $l.s^{-1}$
Bilančný stav: dobrý

Bilančný profil: 4000 Malina - ústie
Využiteľné množstvá podzemných vôd: 18,00 $l.s^{-1}$ (0-0-0-0-0/0-0-18-0)
Odber: 0,75 $l.s^{-1}$
Bilančný stav: dobrý

Názov lokality	Okres	Využiteľné množstvá			Zhodnotenie využívania				Poznámka
		Kat.	Množstvo ($l.s^{-1}$)	Kvalita	Odber ($l.s^{-1}$)	Využit.	Bilančný stav		
9. Láb	MA	III.	13,00	O	0,00	V3	dobrý		
ostatné rozptýlené zdroje	MA	III.	5,00	CA	0,75				

Bilančný profil: 4240 Morava - Devínska Nová Ves
Využiteľné množstvá podzemných vôd: 62,00 $l.s^{-1}$ (0-0-0-0-0/17-30-15-0)
Odber: 0,30 $l.s^{-1}$
Bilančný stav: dobrý

Názov lokality	Okres	Využiteľné množstvá Kat.	Množstvo ($l.s^{-1}$)	Kvalita	Zhodnotenie využívania Odber ($l.s^{-1}$)	Využit.	Bilančný stav		Poznámka
10. Stupava	MA	I.	7,00	O	0,00	V3	dobrý	173,33	
		II.	30,00	O,B,V	0,00				
		III.	15,00	O,CA,V	0,30				
11. Devínska Nová Ves	MA	I.	10,00	O,B	0,00	V3	dobrý		

MG - 008 Kryštalinikum a mezozoikum JZ časti Malých Karpát

Povodie: Morava 4-17-02 Plocha: 123,90 km^2 Kategória preskúmanosti: P4
Váh 4-21-15

Využiteľné množstvá podzemných vôd: 239,00 $l.s^{-1}$ (0-0-0-0-0/0-227-12-0)

Odber (2013): 16,15 $l.s^{-1}$ účel využitia: (16,15-0-0-0-0-0-0)
Odber (2012): 17,20 $l.s^{-1}$ účel využitia: (17,2-0-0-0-0-0-0)
nárast / úbytok k aktuálnemu roku: -1,05 $l.s^{-1}$ Bilančný stav: dobrý

Poznámka:

Subrajón povodia Moravy
Plocha: 120,80 km^2
Využiteľné množstvá podzemných vôd: 219,00 $l.s^{-1}$ (0-0-0-0-0/0-207-12-0)
Odber: 16,15 $l.s^{-1}$
Bilančný stav: dobrý

MA 10 - čiastkový rajón mezozoika borinského krasu
Plocha: 48,40 km^2
Bilančný profil: 4240 Morava - Devínska Nová Ves
Využiteľné množstvá podzemných vôd: 190,00 $l.s^{-1}$ (0-0-0-0-0/0-180-10-0)
Odber: 16,15 $l.s^{-1}$
Bilančný stav: dobrý

Názov lokality	Okres	Využiteľné množstvá Kat.	Množstvo ($l.s^{-1}$)	Kvalita	Zhodnotenie využívania Odber ($l.s^{-1}$)	Využit.	Bilančný stav		Poznámka
1. Pajštúnska vyvieračka	MA	II.	150,00	O	4,29	V3	dobrý	34,97	
2. Borinka	MA	II.	20,00	O,N	11,86	V3	uspokojivý	1,69	
3. Pernek	MA	II.	10,00	O	0,00	V3	dobrý		
ostatné rozptýlené zdroje	MA	III.	10,00	O	0,00				

MA 20 - čiastkový rajón S časti kryštalinika
Plocha: 34,40 km^2
Bilančný profil: 4000 Malina - ústie
Využiteľné množstvá podzemných vôd: 14,00 $l.s^{-1}$ (0-0-0-0-0/0-12-2-0)
Odber: 0,00 $l.s^{-1}$
Bilančný stav: dobrý

Názov lokality	Okres	Využiteľné množstvá Kat.	Množstvo ($l.s^{-1}$)	Kvalita	Zhodnotenie využívania Odber ($l.s^{-1}$)	Využit.	Bilančný stav	Poznámka
4. Kuchyňa	MA	II.	12,00	O	0,00	V3	dobrý	
ostatné rozptýlené zdroje	MA	III.	2,00	O,B	0,00	V3		

MA 30 - čiastkový rajón J časti kryštalinika
Plocha: 38,00 km^2
Bilančný profil: 4240 Morava - Devínska Nová Ves
Využiteľné množstvá podzemných vôd: 15,00 $l.s^{-1}$ (0-0-0-0-0/0-15-0-0)
Odber: 0,00 $l.s^{-1}$
Bilančný stav: dobrý

Názov lokality	Okres	Využiteľné množstvá Kat.	Množstvo ($l.s^{-1}$)	Kvalita	Zhodnotenie využívania Odber ($l.s^{-1}$)	Využit.	Bilančný stav	Poznámka
5. Devínska Nová Ves	BA	II.	14,00	O	0,00	V3	dobrý	
ostatné rozptýlené zdroje	BA,MA	II.	1,00	O,A	0,00	V3		

Subrajón povodia Váhu

VH 10 - čiastkový rajón mezozoika borinského krasu

Plocha: 3,10 km^2
Bilančný profil: 9310 Malý Dunaj pod preložkou Čiernej vody
Využiteľné množstvá podzemných vôd: 20,00 $l.s^{-1}$ (0-0-0-0-0/0-20-0-0)
Odber: 0,00 $l.s^{-1}$
Bilančný stav: dobrý

Názov lokality	Okres	Využiteľné množstvá Kat.	Množstvo ($l.s^{-1}$)	Kvalita	Zhodnotenie využívania Odber ($l.s^{-1}$)	Využit.	Bilančný stav	Poznámka
6. Limbach (Limbašská vyvieračka)	PK	II.	20,00	O	0,00	V3	dobrý	

QG - 009 Kryštalinikum Západných Tatier a kvartér východnej časti Liptovskej kotliny

Povodie: Váh 4-21-01 4-21-02 Plocha: 454,30 km^2 Kategória preskúmanosti: P3

Využiteľné množstvá podzemných vôd: 427,92 $l.s^{-1}$ (0-52-15-109/132,62-9,3-105-5)
z toho termálne vody: 17,00 $l.s^{-1}$ (0-17-0-0-0/0-0-0-0)

Odber (2013): 20,69 $l.s^{-1}$ účel využitia: (19,61-0-0-1,08-0-0-0)
z toho termálne vody: 0,00 $l.s^{-1}$ (0-0-0-0-0-0-0)
Odber (2012): 20,95 $l.s^{-1}$ účel využitia: (19,07-0-0-1,08-0-0-0)
nárast / úbytok k aktuálnemu roku: -0,26 $l.s^{-1}$ Bilančný stav: dobrý

Poznámka: Schválené využiteľné množstvá podzemných vôd sú v súlade s protokolom KKMPzV ev.č. 892-39/8-73 a doplnkami ev.č. 628-16/10-82 a 269-16/2-84 a Rozhodnutia MŽP SR č. 47/2009.
Schválené využiteľné množstvá geotermálnych vôd sú v súlade s protokolom KKMPzV ev.č. 31/02.

VH 10 - čiastkový rajón V časti Liptovskej kotliny

Plocha: 238,6 km^2
Využiteľné množstvá podzemných vôd: 360,08 $l.s^{-1}$ (0-35-0-15-109/131,78-9,3-60-0)
Odber: 20,69 $l.s^{-1}$
Bilančný stav: dobrý

Bilančný profil: 0300 Váh - Liptovský Hrádok nad
Využiteľné množstvá podzemných vôd: 119,07 $l.s^{-1}$ (0-0-0-0-0/77,27-1,8-40-0)
Odber: 13,56 $l.s^{-1}$
Bilančný stav: dobrý

Názov lokality	Okres	Využiteľné množstvá Kat.	Množstvo ($l.s^{-1}$)	Kvalita	Zhodnotenie využívania Odber ($l.s^{-1}$)	Využit.	Bilančný stav	Poznámka
1. Važec, prm. Važec 1-5	LM	I.	5,20	O	0,00	V3	dobrý	+ 3,0 $l.s^{-1}$
2. Važec, prm. Ramžová	PP	I.	7,50	O	5,16	V1	uspokojivý 1,45	
3. Východná, prm. Vyvierky pod Grúňom 1-3	LM	I.	54,57	O	0,00	V1	dobrý	+38,0 $l.s^{-1}$
4. Východná, prm.Kundrátovo	LM	I.	10,00		7,88	V1	napätý 1,27	
5. Východná - Hybica, prm.	LM	III.	13,00		0,00	V3	dobrý	
6. Tatranská Štrba, prm.	PP	II. III.	0,50 4,00	O	0,00	V3	dobrý	
7. Štrbské Pleso, prm.	PP	III.	2,00	O	0,00	V3	dobrý	
8. Podbanské, prm. Tri studničky 1, 2 a iné	PP	III.	12,00	O	0,00	V3	dobrý	

rozptýlené lokálne zdroje	LM	II. III.	1,30 9,00	O O	0,52	V3 V3		

Bilančný profil: 0460 Váh - Liptovský Mikuláš nad
Využiteľné množstvá podzemných vôd: 241,01 $l.s^{-1}$ (0-35-0-15-109/54,51-7,5-20-0)
Odber: 7,13 $l.s^{-1}$
Bilančný stav: dobrý

Názov lokality	Okres	Využiteľné množstvá Kat.	Množstvo ($l.s^{-1}$)	Kvalita	Zhodnotenie využívania Odber ($l.s^{-1}$)	Využit.	Bilančný stav	Poznámka
9. Podbanské, prm. Surový hrádok 1,2, prm. Pleso	PP	I.	22,66	O	0,00	V1	dobrý	+15,0 $l.s^{-1}$
10. Pribylina, prm. Suchý hrádok 1,2	LM	I.	23,12	O	6,26	V1	dobrý 3,69	
11. Pribylina, prm. Vyšné a Nižné Mláky	LM	I.	8,73	O	0,00	V1	dobrý	+6,0 $l.s^{-1}$
12. Pribylina, vrty LK-6-9	LM	C2	56,00	O	0,15	V1	dobrý 373,33	fiktívne vrty +39,0 $l.s^{-1}$
13. Vavrišovo, vrty HV-2-6	LM	C1 C2	15,00 6,00	V A	0,00 0,00	V1	dobrý	fiktívne vrty +14,0 $l.s^{-1}$
14. Liptovský Peter, vrty LP-1-3, DV-1-5	LM	C2	11,00	O	0,00	V1	dobrý	fiktívne vrty +7,0 $l.s^{-1}$
15. Pribylina - Lipt. Peter, vrty HPV-1-12	LM	B	35,00	B	0,00	V1	dobrý	+24,0 $l.s^{-1}$
16. Liptovsko-Peterská terasa (Jamník-Vavrišovo), vrty HV-39-42, prm. Horný a Dolný	LM	C2	36,00	O	0,00	V1	dobrý	fiktívne vrty +21,0 $l.s^{-1}$
17. Liptovská Kokava, vrty	LM	II.	3,50	O	0,00	V1	dobrý	
rozptýlené lokálne zdroje	LM	II.	4,00	O	0,72	V3		
	PP	III.	3,00	O	0,00	V3		
	LM	III.	17,00	O	0,00	V3		

VH 20 - čiastkový rajón mezozoika Červených vrchov

Plocha: 10,1 km^2
Bilančný profil: 0460 Váh - Liptovský Mikuláš nad
Využiteľné množstvá podzemných vôd: 6,00 $l.s^{-1}$ (0-0-0-0-0/0-0-1-5)
Odber: 0,00 $l.s^{-1}$
Bilančný stav: dobrý

Názov lokality	Okres	Využiteľné množstvá Kat.	Množstvo ($l.s^{-1}$)	Kvalita	Zhodnotenie využívania Odber ($l.s^{-1}$)	Využit.	Bilančný stav	Poznámka
rozptýlené lokálne zdroje	PP	III. odhad	1,00 5,00	O	0,00	V3		

VH 30 - čiastkový rajón kryštalinika Západných Tatier

Plocha: 205,6 km^2
Využiteľné množstvá podzemných vôd: 44,84 $l.s^{-1}$ (0-0-0-0-0/0,84-0-44-0)
Odber: 0,00 $l.s^{-1}$
Bilančný stav: dobrý

Bilančný profil: 0300 Váh - Liptovský Hrádok nad
Využiteľné množstvá podzemných vôd: 16,00 $l.s^{-1}$ (0-0-0-0-0/0-0-16-0)
Odber: 0,00 $l.s^{-1}$
Bilančný stav: dobrý

Názov lokality	Okres	Využiteľné množstvá Kat.	Množstvo ($l.s^{-1}$)	Kvalita	Zhodnotenie využívania Odber ($l.s^{-1}$)	Využit.	Bilančný stav	Poznámka
18. Štrbské Pleso -Bielý Váh, prm.	PP	III.	11,00	O	0,00	V3	dobrý	

19. Štrbské Pleso - Furkotský potok, prm.	PP	III.	2,00	O	0,00	V3	dobrý	
rozptýlené lokálne zdroje	PP	III.	3,00	O	0,00			

Bilančný profil: 0460 Váh - Liptovský Mikuláš nad
Využiteľné množstvá podzemných vôd: 13,84 $l.s^{-1}$ (0-0-0-0-0/0,84-0-13-0)
Odber: 0,00 $l.s^{-1}$
Bilančný stav: dobrý

		Využiteľné množstvá			Zhodnotenie využívania			
Názov lokality	Okres	Kat.	Množstvo ($l.s^{-1}$)	Kvalita	Odber ($l.s^{-1}$)	Využit.	Bilančný stav	Poznámka
20. Podbanské - Kamenistý potok, prm.	LM	III.	3,00	O	0,00	V3	dobrý	
21. Konská-Veterná Poruba, prm.Veternica 1-4	LM	I.	0,84	O	0,00	V1	dobrý	
rozptýlené lokálne zdroje	LM PP	III. III.	8,00 2,00	O O	0,00 0,00	V3 V3		

Bilančný profil: 0780 Váh - Lisková
Využiteľné množstvá podzemných vôd: 15,00 $l.s^{-1}$ (0-0-0-0-0/0-0-15-0)
Odber: 0,00 $l.s^{-1}$
Bilančný stav: dobrý

		Využiteľné množstvá			Zhodnotenie využívania			
Názov lokality	Okres	Kat.	Množstvo ($l.s^{-1}$)	Kvalita	Odber ($l.s^{-1}$)	Využit.	Bilančný stav	Poznámka
22. Žiarska dolina	LM	III.	4,00	O	0,00	V3	dobrý	
23. Jalovec-Bobrovecká dol. rozptýlené lokálne zdroje	LM	III.	11,00	O	0,00	V3		

M - 010 Mezozoikum chočského príkrovu SV svahov Nízkych Tatier a Kozích chrbtov

Povodie: Váh 4-21-01 4-21-02 Plocha: 229,80 km^2 Kategória preskúmanosti: P2

Využiteľné množstvá podzemných vôd: 947,70 $l.s^{-1}$ (0-0-0-444-300/145,7-13-45-0)

Odber (2013): 46,53 $l.s^{-1}$ účel využitia: (44,7-0-0,33-0-0-0,07-1,43)
Odber (2012): 37,83 $l.s^{-1}$ účel využitia: (35,81-0-1,63-0,31-0-0,07-0,01)
nárast / úbytok k aktuálnemu roku: 8,70 $l.s^{-1}$ Bilančný stav: dobrý

Poznámka: Využiteľné množstvá v kategóriách C1 a C2 uvedené podľa protokolov KKZ č.j.511-16/15-88 č.j.892-39/8-73.

Subrajón povodia Váhu

VH 10 - čiastkový rajón mezozoika
Plocha: 202,40 km^2
Využiteľné množstvá podzemných vôd: 937,70 $l.s^{-1}$ (0-0-0-444-300/145,7-13-35-0)
Odber: 46,53 $l.s^{-1}$
Bilančný stav: dobrý

Bilančný profil: 0230 Čierny Váh - Chmelienec
Využiteľné množstvá podzemných vôd: 1,00 $l.s^{-1}$ (0-0-0-0-0/0-0-1-0)
Odber: 0,00 $l.s^{-1}$
Bilančný stav: dobrý

		Využiteľné množstvá			Zhodnotenie využívania			
Názov lokality	Okres	Kat.	Množstvo ($l.s^{-1}$)	Kvalita	Odber ($l.s^{-1}$)	Využit.	Bilančný stav	Poznámka
rozptýlené lokálne zdroje	LM	III.	1,00	O	0,00	V3		

Bilančný profil: 0300 Váh - Lipt. Hrádok
Využiteľné množstvá podzemných vôd: 295,10 $l.s^{-1}$ (0-0-0-157,3-118,8/0-0-19-0)
Odber: 1,19 $l.s^{-1}$
Bilančný stav: dobrý

Názov lokality	Okres	Využiteľné množstvá Kat.	Množstvo ($l.s^{-1}$)	Kvalita	Zhodnotenie využívania Odber ($l.s^{-1}$)	Využit.	Bilančný stav		Poznámka
1. Nižný Chmelienec	LM	C2	32,00	N	0,00	V2	dobrý		
2. Važec	LM	C1	49,60	B,F,CA	0,00	V2	dobrý		
		C2	5,35						
3. Východná	LM	C1	29,00	B	0,00	V2	dobrý		
		C2	53,00	CA					
		III.	1,00	O					
4. Kráľova Lehota - Mních	LM	C1	46,20	B,V	0,79	V2	dobrý	70,70	
		C2	9,65						
rozptýlené lokálne zdroje	LM	C1	32,50	B,F,CA,V					
		C2	18,80	B,F,CA,V					
		III.	18,00	O,V	0,40	V2			

Bilančný profil: 0460 Váh - Lipt. Mikuláš - Okoličné
Využiteľné množstvá podzemných vôd: 620,35 $l.s^{-1}$ (0-0-0-267,65-180/145,7-13-14-0)
Odber: 42,27 $l.s^{-1}$
Bilančný stav: dobrý

Názov lokality	Okres	Využiteľné množstvá Kat.	Množstvo ($l.s^{-1}$)	Kvalita	Zhodnotenie využívania Odber ($l.s^{-1}$)	Využit.	Bilančný stav		Poznámka
5. Liptovská Porúbka I.	LM	I.	96,10	V	7,03	V4	dobrý	13,67	
6. Liptovská Porúbka II.	LM	I.	49,60	V,B	3,67	V4	dobrý	12,30	
		II.	13,00	V	1,42				
7. Kamenistá	LM	C1	47,70	V	7,63	V4	dobrý	6,25	
8. Pod Zapačom	LM	C1	22,80	V	15,19	V4	uspokojivý	1,90	
		III.	6,00	V					
9. Lipt. Hrádok - Podtureň	LM	C1	127,00	O,V,B	0,00	V2	dobrý		
10. Hlbokô	LM	C2	157,00	F,CA,B	0,00	V2	dobrý		
11. Škopová	LM	C1	34,65	O,V	0,00	V1	dobrý		
rozptýlené lokálne zdroje	LM	C1	35,50	B,F,CA,V	0,79	V2			
		C2	23,00	B,V	6,53				
		III.	8,00	O,V	0,01				

Bilančný profil: 0720 Váh - Lisková
Využiteľné množstvá podzemných vôd: 21,25 $l.s^{-1}$ (0-0-0-19,05-1,2/0-0-1-0)
Odber: 3,07 $l.s^{-1}$
Bilančný stav: dobrý

Názov lokality	Okres	Využiteľné množstvá Kat.	Množstvo ($l.s^{-1}$)	Kvalita	Zhodnotenie využívania Odber ($l.s^{-1}$)	Využit.	Bilančný stav	Poznámka
rozptýlené lokálne zdroje	LM	C1	19,05	V	2,59	V2		
		C2	1,20	V				
		III.	1,00	O	0,48			

VH 20 - čiastkový rajón kryštalinika
Plocha: 27,40 km^2
Bilančný profil: 0460 Váh - Lipt. Mikuláš - Okoličné
Využiteľné množstvá podzemných vôd: 10,00 $l.s^{-1}$ (0-0-0-0-0/0-0-10-0)
Odber: 0,00 $l.s^{-1}$
Bilančný stav: dobrý

Názov lokality	Okres	Využiteľné množstvá Kat.	Množstvo ($l.s^{-1}$)	Kvalita	Zhodnotenie využívania Odber ($l.s^{-1}$)	Využit.	Bilančný stav	Poznámka
rozptýlené lokálne zdroje	LM	III.	10,00	V	0,00	V3		

MG - 011 Paleozoikum a mezozoikum-melafýrová séria SV svahov N.Tatier a Kozích chrbtov

Povodie: Váh 4-21-01 Plocha: 162,20 km^2 Kategória preskúmanosti: P3

Využiteľné množstvá podzemných vôd: 51,00 $l.s^{-1}$ (0-0-0-9-10/2,2-26,8-3-0)

Odber (2013): 0,00 $l.s^{-1}$ účel využitia: (0-0-0-0-0-0-0)
Odber (2012): 0,00 $l.s^{-1}$ účel využitia: (0-0-0-0-0-0-0)
nárast / úbytok k aktuálnemu roku: 0,00 $l.s^{-1}$ Bilančný stav: dobrý

Poznámka: Využiteľné množstvá v kategóriách C1 a C2 uvedené podľa protokolu KKZ č.j.511-16/15-88.

Subrajón povodia Váhu

VH 00 - čiastkový rajón paleozoika a mezozoika
Plocha: 162,20 km^2
Využiteľné množstvá podzemných vôd: 51,00 $l.s^{-1}$ (0-0-0-9-10/2,2-26,8-3-0)
Odber: 0,00 $l.s^{-1}$
Bilančný stav: dobrý

Bilančný profil: 0230 Čierny Váh - Čierny Váh
Využiteľné množstvá podzemných vôd: 22,00 $l.s^{-1}$ (0-0-0-9-10/0-0-3-0)
Odber: 0,00 $l.s^{-1}$
Bilančný stav: dobrý

		Využiteľné množstvá			Zhodnotenie využívania			
Názov lokality	Okres	Kat.	Množstvo ($l.s^{-1}$)	Kvalita	Odber ($l.s^{-1}$)	Využit.	Bilančný stav	Poznámka
1. Vyšná Šuňava	LM	C1	9,00	V	0,00	V1	dobrý	
		C2	10,00					
		III.	3,00					

Bilančný profil: 0300 Váh - Lipt. Hrádok nad
Využiteľné množstvá podzemných vôd: 29,00 $l.s^{-1}$ (0-0-0-0-0/2,2-26,8-0-0)
Odber: 0,00 $l.s^{-1}$
Bilančný stav: dobrý

		Využiteľné množstvá			Zhodnotenie využívania			
Názov lokality	Okres	Kat.	Množstvo ($l.s^{-1}$)	Kvalita	Odber ($l.s^{-1}$)	Využit.	Bilančný stav	Poznámka
2. Nižná Boca	LM	I.	2,20	V	0,00	V3	dobrý	
3. Malužiná	LM	II.	15,00	V	0,00	V3	dobrý	
rozptýlené lokálne zdroje	LM	II.	11,80	V	0,00	V1		

MG - 012 Mezozoikum série Veľkého Boku - západná a stredná časť a priľahlé kryštalinikum SV svahov Nízkych Tatier

Povodie: Váh 4-21-01 Plocha: 116,20 km^2 Kategória preskúmanosti: P2-P3

Využiteľné množstvá podzemných vôd: 87,60 $l.s^{-1}$ (0-0-0-42-0/8-0-37,6-0)

Odber (2013): 0,37 $l.s^{-1}$ účel využitia: (0,37-0-0-0-0-0-0)
Odber (2012): 0,74 $l.s^{-1}$ účel využitia: (0,74-0-0-0-0-0-0)
nárast / úbytok k aktuálnemu roku: -0,37 $l.s^{-1}$ Bilančný stav: dobrý

Poznámka: Využiteľné množstvá v kategórii C1 uvedené podľa protokolu KKZ č.j.510-16/14-88.

Subrajón povodia Váhu

VH 10 - čiastkový rajón mezozoika

Plocha: 29,80 km^2
Využiteľné množstvá podzemných vôd: 35,00 $l.s^{-1}$ (0-0-0-0-0/8-0-27-0)
Odber: 0,00 $l.s^{-1}$
Bilančný stav: dobrý

Bilančný profil: 0230 Čierny Váh - Čierny Váh
Využiteľné množstvá podzemných vôd: 19,00 $l.s^{-1}$ (0-0-0-0-0/0-0-19-0)
Odber: 0,00 $l.s^{-1}$
Bilančný stav: dobrý

		Využiteľné množstvá			Zhodnotenie využívania			
Názov lokality	Okres	Kat.	Množstvo ($l.s^{-1}$)	Kvalita	Odber ($l.s^{-1}$)	Využit.	Bilančný stav	Poznámka
1. Čierny Váh, pr. Studená	LM	III.	12,00	O	0,00	V3	dobrý	
rozptýlené lokálne zdroje	LM	III.	7,00	O	0,00	V3		

Bilančný profil: 0300 Váh - Lipt. Hrádok nad
Využiteľné množstvá podzemných vôd: 16,00 $l.s^{-1}$ (0-0-0-0-0/8-0-8-0)
Odber: 0,00 $l.s^{-1}$
Bilančný stav: dobrý

		Využiteľné množstvá			Zhodnotenie využívania			
Názov lokality	Okres	Kat.	Množstvo ($l.s^{-1}$)	Kvalita	Odber ($l.s^{-1}$)	Využit.	Bilančný stav	Poznámka
2. Čierny Váh, pr. pod V. Bokom	LM	I.	8,00	O	0,00	V1-V2	dobrý	
rozptýlené lokálne zdroje	LM	III.	8,00	O	0,00	V3		

VH 20 - čiastkový rajón kryštalinika

Plocha: 86,40 km^2
Bilančný profil: 0300 Váh - Lipt. Hrádok nad
Využiteľné množstvá podzemných vôd: 52,60 $l.s^{-1}$ (0-0-0-42-0/0-0-10,6-0)
Odber: 0,37 $l.s^{-1}$
Bilančný stav: dobrý

		Využiteľné množstvá			Zhodnotenie využívania			
Názov lokality	Okres	Kat.	Množstvo ($l.s^{-1}$)	Kvalita	Odber ($l.s^{-1}$)	Využit.	Bilančný stav	Poznámka
3. Malužiná, pr. Škarkétka	LM	C1	14,00	V	0,00	V1	dobrý	
4. Vyšná Boca, pr.Bocianka	LM	C1	28,00	V	0,00	V1	dobrý	
5. Malužiná	LM	III.	5,60	O	0,00	V3	dobrý	
6. Vyšná Boca	LM	III.	5,00	O	0,37	V3	dobrý 13,51	

MG - 013 Mezozoikum série Veľkého Boku - V časť a priľahlé kryštalinikum SV svahov Nízkych Tatier

Povodie: Váh 4-21-01 Plocha: 97,10 km^2 Kategória preskúmanosti: P2
Hornád 4-32-01

Využiteľné množstvá podzemných vôd: 600,00 $l.s^{-1}$ (207-303-0-10-0/38-0-42-0)

Odber (2013): 241,42 $l.s^{-1}$ účel využitia: (241,42-0-0-0-0-0-0)
Odber (2012): 259,50 $l.s^{-1}$ účel využitia: (259,50-0-0-0-0-0-0)
nárast / úbytok k aktuálnemu roku: -18,08 $l.s^{-1}$ Bilančný stav: uspokojivý

Poznámka: Využiteľné množstvá v kategóriách A, B, C1 uvedené podľa protokolu č.13/97-KKZZ.

Subrajón povodia Váhu

Plocha: 80,60 km^2
Využiteľné množstvá podzemných vôd: 540,00 $l.s^{-1}$ (207-303-0-10-0/0-0-20-0)
Odber: 240,07 $l.s^{-1}$
Bilančný stav: uspokojivý

VH 10 - čiastkový rajón mezozoika

Plocha: 55,80 km^2
Bilančný profil: 0230 Čierny Váh - Čierny Váh
Využiteľné množstvá podzemných vôd: 520,00 $l.s^{-1}$ (207-303-0-10-0/0-0-0-0)
Odber: 240,07 $l.s^{-1}$
Bilančný stav: uspokojivý

Názov lokality	Okres	Využiteľné množstvá Kat.	Množstvo ($l.s^{-1}$)	Kvalita	Zhodnotenie využívania Odber ($l.s^{-1}$)	Využit.	Bilančný stav		Poznámka
1. Brunov	PP	A	60,00	V	46,13		napätý	1,28	
		B	49,00		39,03	V4			
2. Rovienky	PP	B	111,00	V	16,08	V4	dobrý	6,90	
3. Ždiar	PP	A	58,00	V	34,43	V4	uspokojivý	1,68	
4. Pod sútokom	PP	B	73,00	V	41,79	V4	uspokojivý	1,75	
5. Teplica	PP	A	89,00	V	37,69	V4	uspokojivý	2,36	
rozptýlené lokálne zdroje	PP	B	70,00	V	24,92	V4			
		C1	10,00	B	0,00	V1			

VH 20 - čiastkový rajón kryštalinika

Plocha: 24,80 km^2
Bilančný profil: 0230 Čierny Váh - Čierny Váh
Využiteľné množstvá podzemných vôd: 20,00 $l.s^{-1}$ (0-0-0-0-0/0-0-20-0)
Odber: 0,00 $l.s^{-1}$
Bilančný stav: dobrý

Názov lokality	Okres	Využiteľné množstvá Kat.	Množstvo ($l.s^{-1}$)	Kvalita	Zhodnotenie využívania Odber ($l.s^{-1}$)	Využit.	Bilančný stav	Poznámka
rozptýlené lokálne zdroje	PP	III.	20,00	O	0,00	V3		

Subrajón povodia Hornádu

HD 10 - čiastkový rajón mezozoika

Plocha: 16,50 km^2
Bilančný profil: 1200 Hornád - Smižany
Využiteľné množstvá podzemných vôd: 60,00 $l.s^{-1}$ (0-0-0-0-0/38-0-22-0)
Odber: 1,35 $l.s^{-1}$
Bilančný stav: dobrý

Názov lokality	Okres	Využiteľné množstvá Kat.	Množstvo ($l.s^{-1}$)	Kvalita	Zhodnotenie využívania Odber ($l.s^{-1}$)	Využit.	Bilančný stav	Poznámka
6. Vikartovce	PP	I.	10,00	O	0,00	V4	dobrý	
7. Hranovnické pleso	PP	I.	28,00	O	0,00	V4	dobrý	
rozptýlené lokálne zdroje	PP	III.	22,00	O	1,35	V4		

MG - 014 Mezozoikum a priľahlé kryštalinikum Západných Tatier v povodí Oravy

Povodie: Váh 4-21-04 Plocha: 86,30 km^2 Kategória preskúmanosti: P3

Využiteľné množstvá podzemných vôd: 587,52 $l.s^{-1}$ (0-0-0-18,8-27,7/405,62-33,4-102-0)
z toho termálne vody: 18,68 $l.s^{-1}$ (0-0-0-0-0/18,68-0-0-0)

Odber (2013): 92,10 $l.s^{-1}$ účel využitia: (92,07-0-0-0-0-0,03-0)
z toho termálne vody: 0,00 $l.s^{-1}$ (0-0-0-0-0-0-0)
Odber (2012): 95,69 $l.s^{-1}$ účel využitia: (95,69-0-0-0-0-0-0)
nárast / úbytok k aktuálnemu roku: -3,59 $l.s^{-1}$ Bilančný stav: dobrý

Poznámka: Schválené využiteľné množstvá v súlade s protokolom KKMPzV ev.č. 995-16/16-84.

VH 10 - čiastkový rajón mezozoika

Plocha: 42,20 km^2
Bilančný profil: 1500 Orava - ústie
Využiteľné množstvá podzemných vôd: 461,99 $l.s^{-1}$ (0-0-0-18,8-27,7/358,09-33,4-24-0)
Odber: 92,07 $l.s^{-1}$
Bilančný stav: dobrý

Názov lokality	Okres	Využiteľné množstvá Kat.	Množstvo ($l.s^{-1}$)	Kvalita	Zhodnotenie využívania Odber ($l.s^{-1}$)	Využit.	Bilančný stav		Poznámka
1. Zuberec - Pribisko, prm. Pribisko horný, dolný a ďalšie	TS	C2 I. II. III.	10,00 0,88 0,90 1,00	O	0,37	V1	dobrý	34,54	+6,0 $l.s^{-1}$
2. Zuberec - Sivý potok, prm. Suchá dolina a ďalšie	TS	C1 C2 I.	2,10 9,40 21,00	V	0,00	V1	dobrý		+8,0 $l.s^{-1}$
3. Zuberec - Suchý potok, prm. Suchá dolina a vrt CH-9		C1	12,80	O	0,00	V1	dobrý		
4. Zuberec - Suchý potok, prm. Suchá dolina 5 a ďalšie	TS	C2	8,30	O	0,00	V1	dobrý		+5,0 $l.s^{-1}$
5. Zuberec - Bôrová voda, prm. Pod Bielou Skalou	TS	C1	3,90	V	0,00	V1	dobrý		+2,0 $l.s^{-1}$
6. Zuberec- Bobrovská dolina, prm.	TS	III.	3,00	O	0,00	V3	dobrý		
7. Vitanová-Oravice, prm. Tichá dolina 1	TS	I.	97,90	V	6,94	V1	dobrý	14,11	+47,0 $l.s^{-1}$
8. Vitanová - Oravice, pr. Tichá dolina 2-5	TS	I.	5,57	V	3,09	V4	uspokojivý	1,80	
9. Zuberec- Bobrovská dolina, prm.	TS	III.	9,00	O	0,00	V3	dobrý		
10. Vitanová-Oravice, prm.Bobrovecká dolina	TS	I. III.	164,00 2,00	V	77,76	V1	uspokojivý	2,13	+47,0 $l.s^{-1}$
11. Vitanová-Oravice-Suchá dol., prm. Suchá dolina 7	TS	I.	2,09	O	0,00	V1	dobrý		
12.Vitanová-Oravice-Mihulčie, prm. Mihulčie	TS	I.	8,90	V	0,00	V1	dobrý		
13. Habovka, Blatná dolina 1-5	TS	I.	6,83	O	0,00	V1	dobrý		
14. Habovka, Blatná dol. 6-9 vrt SVD-5	TS	I. II.	14,19 5,00	O	0,00	V1	dobrý		+9,0 $l.s^{-1}$
15. Zuberec-Števkovský pot. prm. Števkovský potok, vrt SVD-7, prm. Žriedlo, prm. Pod 2 smrekmi	TS	I. II.	12,73 27,50	O	3,91	V1	dobrý	10,29	+8,0 $l.s^{-1}$
16. Zuberec, prm. OSV	TS	I.	24,00	V	0,00	V1	dobrý		+16,0 $l.s^{-1}$
rozptýlené lokálne zdroje	TS	III.	9,00	V	0,00	V3			

VH 20 - čiastkový rajón kryštalinika

Plocha: 44,10 km^2
Bilančný profil: 1500 Orava - ústie
Využiteľné množstvá podzemných vôd: 106,85 $l.s^{-1}$ (0-0-0-0-0/28,85-0-78-0)
Odber: 0,03 $l.s^{-1}$
Bilančný stav: dobrý

Názov lokality	Okres	Využiteľné množstvá Kat.	Množstvo ($l.s^{-1}$)	Kvalita	Zhodnotenie využívania Odber ($l.s^{-1}$)	Využit.	Bilančný stav	Poznámka
17.Zuberec - Roháčska dol., pr. Teplý Žľab a iné	TS	I.	24,00	O	0,00	V1	dobrý	
18.Zuberec - Roháčska dol., rozptýlené zdroje - prm.	TS	III.	58,00	O	0,00	V3	dobrý	

19.Zuberec - Látaná dol., rozptýlené zdroje - prm.	TS	III.	5,00	O	0,03	V3	dobrý	166,67	
20.Zuberec-Teplý žľab, prm.	TS	I.	4,85	O	0,00	V1	dobrý		
21.Zuberec-Vitanová-Oravice rozptýlené zdroje, prm.	TS	III.	15,00	O	0,00	V3	dobrý		

M - 015 Mezozoikum východnej časti Chočských vrchov

Povodie: Váh 4-21-02 Plocha: 94,60 km^2 Kategória preskúmanosti: P1

Využiteľné množstvá podzemných vôd: 349,62 $l.s^{-1}$ (0-0-0-229,7-98,8/11,12-0-0-10)

Odber (2013): 8,73 $l.s^{-1}$ účel využitia: (8,55-0-0-0,18-0-0-0)
Odber (2012): 10,20 $l.s^{-1}$ účel využitia: (10,01-0-0-0,19-0-0-0)
nárast / úbytok k aktuálnemu roku: -1,47 $l.s^{-1}$ Bilančný stav: dobrý

Poznámka: Schválené využiteľné množstvá v súlade s protokolom KKMPzV ev.č. 995-16/16-84.

VH 10 - čiastkový rajón mezozoika
Plocha: 67,50 km^2
Bilančný profil: 0720 Váh - Lisková
Využiteľné množstvá podzemných vôd: 339,62 $l.s^{-1}$ (0-0-0-229,7-98,8/11,12-0-0-0)
Odber: 8,73 $l.s^{-1}$
Bilančný stav: dobrý

Názov lokality	Okres	Využiteľné množstvá Kat.	Množstvo ($l.s^{-1}$)	Kvalita	Zhodnotenie využívania Odber ($l.s^{-1}$)	Využit.	Bilančný stav		Poznámka
1.Karbonatický komplex KP v JV časti rajónu Bobrovček - Jalovec, prm. Bobrovecká dol. 1-4 vrt CH-8, 14	LM	C1 C2 I.	10,70 4,80 9,74	O	3,55	V1	dobrý	7,11	+13,0 $l.s^{-1}$
2.Karbonatický komplex CHP v hornej časti Suchej dol. vrty CH-11,13,22 potok 1-6, vrty CH-5,12,CHK-1	LM	C1 C2	34,00 41,00	O	0,00	V1	dobrý		+52,0 $l.s^{-1}$ C2: nelokalizov.
3.Karbonatický komplex CHP Suchej doline SV od V. Matiašoviec Podmeštrová - prm.Suchý potok 7, vrty CH-1-3, 15-16	LM	C1 C2	40,00 6,00	V	2,36	V1	dobrý	19,49	+29,0 $l.s^{-1}$
4.Karbonatický komplex CHP medzi Malatinou-L.Annou Kvačanmi a Bielou skalou Huty-prm.Kvačianska dol. vrty CH-11,13,22	LM	C1	72,00	O	0,00	V1	dobrý		+50,0 $l.s^{-1}$
5.Kvačany, prm. + vrt CH-4	LM	C1	17,50	V	0,37	V1	dobrý	47,30	+12,0 $l.s^{-1}$
6.Dlhá Lúka, prm.	LM	C1	7,00	V	0,66	V1	dobrý	10,61	
7.Prosiek, prm. Prosiecka dolina	LM	C1 C2	48,50 47,00	V	1,53	V1	dobrý	62,42	+64,0 l.s-1
lokálne zdroje - prm., vrty	LM	I.	1,38	O	0,26	V3			

VH 20 - čiastkový rajón bazálneho paleogénu
Plocha: 27,10 km^2
Bilančný profil: 0720 Váh - Lisková
Využiteľné množstvá podzemných vôd: 10,00 $l.s^{-1}$ (0-0-0-0-0/0-0-0-10)
Odber: 0,00 $l.s^{-1}$
Bilančný stav: dobrý

Názov lokality	Okres	Využiteľné množstvá Kat.	Množstvo ($l.s^{-1}$)	Kvalita	Zhodnotenie využívania Odber ($l.s^{-1}$)	Využit.	Bilančný stav	Poznámka
rozptýlené lokálne zdroje	LM	odhad	10,00	O	0,00			

QP - 016 Paleogén a kvartér Z a strednej časti Liptovskej kotliny

Povodie: Váh 4-21-02 Plocha: 346,60 km^2 Kategória preskúmanosti: P2

Využiteľné množstvá podzemných vôd: 701,90 $l.s^{-1}$ (0-106,9-0-167,1-173/3-20-215,9-16)
z toho termálne a minerálne : 106,90 $l.s^{-1}$ (0-106,9-0-0-0/0-0-0-0)

Odber (2013): 77,49 $l.s^{-1}$ účel využitia: (3,69-24,98-0,11-0,65-0-0,91-47,15)
z toho term. a miner. : 46,98 $l.s^{-1}$ (0-0-0-0-0-0-46,98)
Odber (2012): 66,99 $l.s^{-1}$ účel využitia: (3,78-22,7-0,9-0,65-0-0,38-38,58)
nárast / úbytok k aktuálnemu roku: 10,50 $l.s^{-1}$ Bilančný stav: dobrý

Poznámka: Využiteľné množstvá podľa protokolov KKZ č.j.31/2002, MŽP SR č. 55/2009, č.73/2011, č. 85/2012 a č.98/2013KKZZ

VH 11 - čiastkový rajón kvartérnych sedimentov Váhu
Plocha: 54,80 km^2
Využiteľné množstvá podzemných vôd: 350,00 $l.s^{-1}$ (0-0-0-160-15/0-0-175-0)
Odber: 26,93 $l.s^{-1}$
Bilančný stav: dobrý

Bilančný profil: 0460 Váh - nad Liptovským Mikulášom
Využiteľné množstvá podzemných vôd: 160,00 $l.s^{-1}$ (0-0-0-160-0/0-0-0-0)
Odber: 0,40 $l.s^{-1}$
Bilančný stav: dobrý

Názov lokality	Okres	Využiteľné množstvá Kat.	Množstvo ($l.s^{-1}$)	Kvalita	Zhodnotenie využívania Odber ($l.s^{-1}$)	Využit.	Bilančný stav	Poznámka
1. Závažná Poruba - Uhorská Ves	LM	C1	122,00	O	0,40	V2	dobrý 305,00	fiktív. studňový rad
2. Podtureň - Okoličné	LM	C1	38,00	O	0,00	V2	dobrý	fiktív. studňový rad

Bilančný profil: 0720 Váh - Lisková
Využiteľné množstvá podzemných vôd: 175,00 $l.s^{-1}$ (0-0-0-0-15/0-0-160-0)
Odber: 26,53 $l.s^{-1}$
Bilančný stav: dobrý

Názov lokality	Okres	Využiteľné množstvá Kat.	Množstvo ($l.s^{-1}$)	Kvalita	Zhodnotenie využívania Odber ($l.s^{-1}$)	Využit.	Bilančný stav	Poznámka
3. Okoličné	LM	III.	10,00	B,CA	0,00	V3	dobrý	bárium
4. Liptovský Mikuláš-východ	LM	III.	60,00	O,B,V, CA	21,74	V4	uspokojivý 2,76	
5. Liptovský Mikuláš - sever	LM	III.	20,00	O,V,B	3,75	V3	dobrý 5,33	
6. Liptovský Mikuláš - juh	LM	III.	15,00	O,V,B CA	0,00	V3	dobrý	
7. Liptovský Mikuláš - západ	LM	III.	20,00	V,CA,O	1,04	V3	dobrý 19,23	
8. Palúdzka	LM	III.	10,00	B,V,CA	0,00	V3	dobrý	
9. Ivachnová - Lisková	RK	C2	15,00	V,B	0,00	V3	dobrý	
10. Bešeňová - Liptovská Teplá	RK	III.	10,00	V,B,O	0,00	V3	dobrý	
rozptýlené využ. zdroje	LM,RK	III.	15,00	O,V,B	0,00	V3		

Bilančný profil: 0840 Revúca - ústie
Využiteľné množstvá podzemných vôd: 10,00 $l.s^{-1}$ (0-0-0-0-0/0-0-10-0)
Odber: 0,00 $l.s^{-1}$
Bilančný stav: dobrý

Názov lokality	Okres	Využiteľné množstvá Kat.	Množstvo ($l.s^{-1}$)	Kvalita	Zhodnotenie využívania Odber ($l.s^{-1}$)	Využit.	Bilančný stav	Poznámka
rozptýlené zdroje	RK	III.	10,00	O,V,B	0,00	V3		

Bilančný profil: 0940 Váh - Hubová
Využiteľné množstvá podzemných vôd: 5,00 $l.s^{-1}$ (0-0-0-0-0/0-0-5-0)
Odber: 0,00 $l.s^{-1}$
Bilančný stav: dobrý

Názov lokality	Okres	Využiteľné množstvá Kat.	Množstvo ($l.s^{-1}$)	Kvalita	Zhodnotenie využívania Odber ($l.s^{-1}$)	Využit.	Bilančný stav	Poznámka
rozptýlené zdroje	RK	III.	5,00	O,V,B	0,00	V3		

VH 12 - čiastkový rajón kvartérnych sedimentov Smrečianky
Plocha: 5,90 km^2
Bilančný profil: 0720 Váh - Lisková
Využiteľné množstvá podzemných vôd: 35,00 $l.s^{-1}$ (0-0-0-0-18/0-0-15-2)
Odber: 0,37 $l.s^{-1}$
Bilančný stav: dobrý

Názov lokality	Okres	Využiteľné množstvá Kat.	Množstvo ($l.s^{-1}$)	Kvalita	Zhodnotenie využívania Odber ($l.s^{-1}$)	Využit.	Bilančný stav	Poznámka
11. Žiar	LM	C2	18,00	B	0,37	V2	dobrý 48,65	
12. Na prielohoch-Vitálišovce	LM	III.	15,00	O	0,00	V3	dobrý	
rozptýlené zdroje	LM	odhad	2,00	O	0,00	V3		

VH 13 - čiastkový rajón kvartérnych sedimentov Jalovčianky
Plocha: 8,90 km^2
Bilančný profil: 0720 Váh - Lisková
Využiteľné množstvá podzemných vôd: 73,00 $l.s^{-1}$ (0-0-0-0-68/0-0-0-5)
Odber: 0,56 $l.s^{-1}$
Bilančný stav: dobrý

Názov lokality	Okres	Využiteľné množstvá Kat.	Množstvo ($l.s^{-1}$)	Kvalita	Zhodnotenie využívania Odber ($l.s^{-1}$)	Využit.	Bilančný stav	Poznámka
13. Jalovec	LM	C2	68,00	O,V,B	0,56	V3	dobrý 121,43	
rozptýlené zdroje	LM	odhad	5,00	O	0,00	V3		

VH 14 - čiastkový rajón kvartérnych sedimentov Suchého potoka a Kvačianky
Plocha: 4,10 km^2
Bilančný profil: 0720 Váh - Lisková
Využiteľné množstvá podzemných vôd: 55,00 $l.s^{-1}$ (0-0-0-0-52/0-0-3-0)
Odber: 0,00 $l.s^{-1}$
Bilančný stav: dobrý

Názov lokality	Okres	Využiteľné množstvá Kat.	Množstvo ($l.s^{-1}$)	Kvalita	Zhodnotenie využívania Odber ($l.s^{-1}$)	Využit.	Bilančný stav	Poznámka
14. Matiašovce	LM	C2	52,00	O,V	0,00	V3	dobrý	
rozptýlené zdroje	LM	III.	3,00	O,V	0,00	V3		

VH 15 - čiastkový rajón kvartérnych sedimentov Ľupčianky
Plocha: 3,00 km^2
Bilančný profil: 0720 Váh - Lisková
Využiteľné množstvá podzemných vôd: 4,00 $l.s^{-1}$ (0-0-0-0-0/0-0-4-0)
Odber: 0,00 $l.s^{-1}$
Bilančný stav: dobrý

		Využiteľné množstvá			Zhodnotenie využívania			
Názov lokality	Okres	Kat.	Množstvo ($l.s^{-1}$)	Kvalita	Odber ($l.s^{-1}$)	Využit.	Bilančný stav	Poznámka
rozptýlené zdroje	LM	III.	4,00	O,V	0,00	V3		

VH 16 - čiastkový rajón kvartérnych sedimentov Križianky

Plocha: 12,60 km^2
Bilančný profil: 0720 Váh - Lisková
Využiteľné množstvá podzemných vôd: 26,00 $l.s^{-1}$ (0-0-0-0-20/0-0-6-0)
Odber: 0,00 $l.s^{-1}$
Bilančný stav: dobrý

		Využiteľné množstvá			Zhodnotenie využívania			
Názov lokality	Okres	Kat.	Množstvo ($l.s^{-1}$)	Kvalita	Odber ($l.s^{-1}$)	Využit.	Bilančný stav	Poznámka
15. Lazisko - Dúbrava	LM	C2	20,00	O,V	0,00	V3	dobrý	
rozptýlené zdroje	LM	III.	6,00	O,V,CA	0,00	V3		

VH 17 - čiastkový rajón kvartérnych sedimentov Demänovky

Plocha: 4,70 km^2
Bilančný profil: 0720 Váh - Lisková
Využiteľné množstvá podzemných vôd: 3,00 $l.s^{-1}$ (0-0-0-0-0/0-0-0-3)
Odber: 0,00 $l.s^{-1}$
Bilančný stav: dobrý

		Využiteľné množstvá			Zhodnotenie využívania			
Názov lokality	Okres	Kat.	Množstvo ($l.s^{-1}$)	Kvalita	Odber ($l.s^{-1}$)	Využit.	Bilančný stav	Poznámka
rozptýlené zdroje	LM	odhad	3,00	O,V,B	0,00	V3		

VH 21 - čiastkový rajón paleogénu pod Západnými Tatrami medzi Smrečiankou a Jamníčkom

Plocha: 43,10 km^2
Bilančný profil: 0460 Váh - nad Lipt. Mikulášom
Využiteľné množstvá podzemných vôd: 8,00 $l.s^{-1}$ (0-0-0-0-0/0-5-3-0)
Odber: 0,93 $l.s^{-1}$
Bilančný stav: dobrý

		Využiteľné množstvá			Zhodnotenie využívania			
Názov lokality	Okres	Kat.	Množstvo ($l.s^{-1}$)	Kvalita	Odber ($l.s^{-1}$)	Využit.	Bilančný stav	Poznámka
16. Konská	LM	II.	2,00	O	0,51	V3	dobrý 3,92	
17. Jakubovany	LM	II.	3,00	O	0,26	V4	dobrý 11,54	
rozptýlené zdroje	LM	III.	3,00	O,V,B,CA	0,16	V3		

bilančný profil: 0720 (Váh - Lisková)
bez využiteľných množstiev podzemných vôd

VH 22 - čiastkový rajón paleogénu pod Západnými Tatrami medzi Jaloveckým potokom a Smrečiankou

Plocha: 18,10 km^2
Bilančný profil: 0720 Váh - Lisková
Využiteľné množstvá podzemných vôd: 11,00 $l.s^{-1}$ (0-0-0-0-0/3-3-0-5)
Odber: 1,07 $l.s^{-1}$
Bilančný stav: dobrý

		Využiteľné množstvá			Zhodnotenie využívania			
Názov lokality	Okres	Kat.	Množstvo ($l.s^{-1}$)	Kvalita	Odber ($l.s^{-1}$)	Využit.	Bilančný stav	Poznámka
18. Smrečany	LM	I.	3,00	O	1,07	V2	dobrý 4,67	
		II.	2,00	V		V3		
rozptýlené zdroje	LM	II.	1,00	O	0,00	V2		
		odhad	5,00	O		V3		

VH 23 - čiastkový rajón paleogénu pod Západnými Tatrami medzi Suchým a Jaloveckým potokom

Plocha: 39,10 km^2
Bilančný profil: 0720 Váh - Lisková
Využiteľné množstvá podzemných vôd: 6,00 $l.s^{-1}$ (0-0-0-0-0/0-2-4-0)
Odber: 0,34 $l.s^{-1}$
Bilančný stav: dobrý

Názov lokality	Okres	Využiteľné množstvá			Zhodnotenie využívania			Poznámka
		Kat.	Množstvo ($l.s^{-1}$)	Kvalita	Odber ($l.s^{-1}$)	Využit.	Bilančný stav	
rozptýlené zdroje	LM	II. III.	2,00 4,00	O,B,F O	0,34	V3		

VH 31 - čiastkový rajón paleogénu pod Chočskými vrchmi

Plocha: 46,80 km^2
Bilančný profil: 0720 Váh - Lisková
Využiteľné množstvá podzemných vôd: 5,00 $l.s^{-1}$ (0-0-0-0-0/0-2-3-0)
Odber: 0,31 $l.s^{-1}$
Bilančný stav: dobrý

Názov lokality	Okres	Využiteľné množstvá			Zhodnotenie využívania			Poznámka
		Kat.	Množstvo ($l.s^{-1}$)	Kvalita	Odber ($l.s^{-1}$)	Využit.	Bilančný stav	
rozptýlené zdroje	LM	II. III.	2,00 3,00	B,O O	0,31	V3		

bilančný profil: 0940 (Váh - Hubová)
bez využiteľných množstiev podzemných vôd

VH 32 - čiastkový rajón paleogénu medzi Revúcou a Ľupčiankou

Plocha: 30,10 km^2
Využiteľné množstvá podzemných vôd: 9,00 $l.s^{-1}$ (0-0-0-0-0/0-8-0-1)
Odber: 0,00 $l.s^{-1}$
Bilančný stav: dobrý

Bilančný profil: 0720 Váh - Lisková
Využiteľné množstvá podzemných vôd: 1,00 $l.s^{-1}$ (0-0-0-0-0/0-0-0-1)
Odber: 0,00 $l.s^{-1}$
Bilančný stav: dobrý

Názov lokality	Okres	Využiteľné množstvá			Zhodnotenie využívania			Poznámka
		Kat.	Množstvo ($l.s^{-1}$)	Kvalita	Odber ($l.s^{-1}$)	Využit.	Bilančný stav	
rozptýlené zdroje	RK	odhad	1,00	B,O	0,00	V3		

Bilančný profil: 0840 Revúca - ústie
Využiteľné množstvá podzemných vôd: 8,00 $l.s^{-1}$ (0-0-0-0-0/0-8-0-0)
Odber: 0,00 $l.s^{-1}$
Bilančný stav: dobrý

Názov lokality	Okres	Využiteľné množstvá			Zhodnotenie využívania			Poznámka
		Kat.	Množstvo ($l.s^{-1}$)	Kvalita	Odber ($l.s^{-1}$)	Využit.	Bilančný stav	
rozptýlené zdroje	RK	II.	8,00	V,O	0,00	V3		

bilančný profil: 0840 (Revúca - ústie)
bez využiteľných množstiev podzemných vôd

VH 33 - čiastkový rajón paleogénu medzi Ľupčiankou a Demänovkou

Plocha: 54,40 km^2
Bilančný profil: 0720 Váh - Lisková
Využiteľné množstvá podzemných vôd: 10,00 $l.s^{-1}$ (0-0-0-7,1-0/0-0-2,9-0)
Odber: 0,00 $l.s^{-1}$
Bilančný stav: dobrý

		Využiteľné množstvá			Zhodnotenie využívania			
Názov lokality	Okres	Kat.	Množstvo ($l.s^{-1}$)	Kvalita	Odber ($l.s^{-1}$)	Využit.	Bilančný stav	Poznámka
19. Lazisko	LM	C1	7,10	O	0,00	V3	dobrý	
rozptýlené zdroje	LM	III.	2,90	O,B,CA	0,00	V3		

VH 34 - čiastkový rajón paleogénu pri Ploštíne

Plocha: 8,10 km^2
Využiteľné množstvá podzemných vôd: žiadne
Odber: žiadny
Bilančný stav: nehodnotený

bilančný profil: 0940 (Váh - Lisková)
bez využiteľných množstiev podzemných vôd

MG - 017 Mezozoikum a kryštalinikum SZ svahov Nízkych Tatier

Povodie: Váh 4-21-02 Plocha: 294,10 km^2 Kategória preskúmanosti: P2

Využiteľné množstvá podzemných vôd: 511,45 $l.s^{-1}$ (0-1,25-0-166,4-113,8/83,6-0-146,4-0)
z toho minerálne vody: 1,25 $l.s^{-1}$ (0-1,25-0-0-0/0-0-0-0)

Odber (2013): 74,08 $l.s^{-1}$ účel využitia: (73,56-0,01-0,17-0,26-0-0,07-0,01)
z toho minerálne vody: 0,00 $l.s^{-1}$ (0-0-0-0-0-0-0)
Odber (2012): 84,79 $l.s^{-1}$ účel využitia: (84,16-0-0,22-0,26-0-0,15-0)
nárast / úbytok k aktuálnemu roku: -10,71 $l.s^{-1}$ Bilančný stav: dobrý

Poznámka: Využiteľné množstvá v kategóriách C1 a C2 uvedené podľa protokolu KKZZ č.15/96-KKZZ a rozhodnutia MŽP SR č. 53/2009.

VH 10 - čiastkový rajón karbonátov triasu krížňanského príkrovu

Plocha: 70,00 km^2
Využiteľné množstvá podzemných vôd: 309,60 $l.s^{-1}$ (0-0-0-158,4-71,8/0-0-79,4-0)
Odber: 61,55 $l.s^{-1}$
Bilančný stav: dobrý

Bilančný profil: 0720 Váh - Lisková
Využiteľné množstvá podzemných vôd: 299,20 $l.s^{-1}$ (0-0-0-153-71,8/0-0-74,4-0)
Odber: 61,54 $l.s^{-1}$
Bilančný stav: dobrý

		Využiteľné množstvá			Zhodnotenie využívania			
Názov lokality	Okres	Kat.	Množstvo ($l.s^{-1}$)	Kvalita	Odber ($l.s^{-1}$)	Využit.	Bilančný stav	Poznámka
1. Demänovská dolina	LM	C1 C2	49,50 0,60	O,B	54,56	V3	nehodnotený	odber z vyvier. Demänovky
2. Lazisko - dol. Mošnice	LM	C1 C2	32,00 1,00	O,V	1,43	V1	dobrý 23,08	
3. Dúbrava - dol. Križianky	LM	C1 C2	12,10 56,90	V	5,55	V4	dobrý 12,43	znehodnotenie zdrojov
4. Ľupčianska dolina	LM	C1 C2 III.	55,90 13,20 69,00	O,CA O O	0,00	V2	dobrý	sírany
rozptýlené vodné zdroje	LM	C1 C2 III.	3,50 0,10 5,40	V O	0,00	V2		

Bilančný profil: 0840 Revúca - ústie
Využiteľné množstvá podzemných vôd: 5,00 $l.s^{-1}$ (0-0-0-0-0/0-0-5-0)
Odber: 0,01 $l.s^{-1}$
Bilančný stav: dobrý

Názov lokality	Okres	Využiteľné množstvá Kat.	Množstvo ($l.s^{-1}$)	Kvalita	Zhodnotenie využívania Odber ($l.s^{-1}$)	Využit.	Bilančný stav	Poznámka
rozptýlené vodné zdroje	RK	III.	5,00	O	0,01	V3		

Bilančný profil: 0940 Váh - Hubová
Využiteľné množstvá podzemných vôd: 5,40 $l.s^{-1}$ (0-0-0-5,4-0/0-0-0-0)
Odber: 0,00 $l.s^{-1}$
Bilančný stav: dobrý

Názov lokality	Okres	Využiteľné množstvá Kat.	Množstvo ($l.s^{-1}$)	Kvalita	Zhodnotenie využívania Odber ($l.s^{-1}$)	Využit.	Bilančný stav	Poznámka
rozptýlené vodné zdroje	RK	C1	5,40	O	0,00	V3		

VH 20 - čiastkový rajón chočského príkrovu
Plocha: 16,60 km^2
Využiteľné množstvá podzemných vôd: 35,60 $l.s^{-1}$ (0-0-0-7,6-25/0-0-3-0)
Odber: 8,61 $l.s^{-1}$
Bilančný stav: dobrý

Bilančný profil: 0720 Váh - Lisková
Využiteľné množstvá podzemných vôd: 12,40 $l.s^{-1}$ (0-0-0-4,4-8/0-0-0-0)
Odber: 6,07 $l.s^{-1}$
Bilančný stav: uspokojivý

Názov lokality	Okres	Využiteľné množstvá Kat.	Množstvo ($l.s^{-1}$)	Kvalita	Zhodnotenie využívania Odber ($l.s^{-1}$)	Využit.	Bilančný stav	Poznámka
5. Sliače - Zubra	RK	C1 C2	4,40 8,00	V	6,07 0,00	V4	uspokojivý 2,04	

Bilančný profil: 0940 Váh - Hubová
Využiteľné množstvá podzemných vôd: 23,20 $l.s^{-1}$ (0-0-0-3,2-17/0-0-3-0)
Odber: 2,54 $l.s^{-1}$
Bilančný stav: dobrý

Názov lokality	Okres	Využiteľné množstvá Kat.	Množstvo ($l.s^{-1}$)	Kvalita	Zhodnotenie využívania Odber ($l.s^{-1}$)	Využit.	Bilančný stav	Poznámka
6. Zemianska dolina	RK	C1 C2	1,60 6,40	V	1,81	V3	dobrý 4,42	
7. Ludrovská dolina	RK	C1 C2	1,60 10,60	V	0,56	V3	dobrý 21,79	
rozptýlené vodné zdroje	RK	III.	3,00	O	0,17	V3		

VH 30 - čiastkový rajón vrchného triasu až kriedy krížňanského príkrovu
Plocha: 50,20 km^2
Využiteľné množstvá podzemných vôd: 35,00 $l.s^{-1}$ (0-0-0-0-17/3-0-15-0)
Odber: 2,23 $l.s^{-1}$
Bilančný stav: dobrý

Bilančný profil: 0720 Váh - Lisková
Využiteľné množstvá podzemných vôd: 30,00 $l.s^{-1}$ (0-0-0-0-17/3-0-10-0)
Odber: 0,26 $l.s^{-1}$
Bilančný stav: dobrý

Názov lokality	Okres	Využiteľné množstvá Kat.	Množstvo ($l.s^{-1}$)	Kvalita	Zhodnotenie využívania Odber ($l.s^{-1}$)	Využit.	Bilančný stav	Poznámka
8. Ľupčianska dolina-Kalište	LM	C2	10,00	V	0,00	V4	dobrý	
rozptýlené vodné zdroje	LM	I. III. C2	3,00 10,00 7,00	O,CA B	0,26	V3		

Bilančný profil: 0940 Váh - Hubová
Využiteľné množstvá podzemných vôd: 5,00 $l.s^{-1}$ (0-0-0-0-0/0-0-5-0)
Odber: 1,97 $l.s^{-1}$
Bilančný stav: uspokojivý

Názov lokality	Okres	Využiteľné množstvá Kat.	Množstvo ($l.s^{-1}$)	Kvalita	Zhodnotenie využívania Odber ($l.s^{-1}$)	Využit.	Bilančný stav	Poznámka
rozptýlené vodné zdroje	RK	III.	5,00	O,V	1,97	V3		

VH 40 - čiastkový rajón kryštalinika a triasu obalovej série
Plocha: 157,30 km^2
Využiteľné množstvá podzemných vôd: 130,00 $l.s^{-1}$ (0-0-0-0,4-0/80,6-0-49-0)
Odber: 1,69 $l.s^{-1}$
Bilančný stav: dobrý

Bilančný profil: 0720 Váh - Lisková
Využiteľné množstvá podzemných vôd: 54,00 $l.s^{-1}$ (0-0-0-0-0/12-0-42-0)
Odber: 0,08 $l.s^{-1}$
Bilančný stav: dobrý

Názov lokality	Okres	Využiteľné množstvá Kat.	Množstvo ($l.s^{-1}$)	Kvalita	Zhodnotenie využívania Odber ($l.s^{-1}$)	Využit.	Bilančný stav	Poznámka
9. Jasná - Zadná voda	LM	I. III.	12,00 1,00	O O	0,00	V2	dobrý	
10. Jasná - rozptýlené vodné zdroje	LM	III.	15,00	O	0,08	V3		
11. rozptýl. v.z. v dol. Mošnice, Križianky - Kľačianky	LM	III.	20,00	O	0,00	V3		
12. rozptýlené vodné zdroje v doline Ľupčianky	LM	III.	6,00	O,V	0,00	V3		

Bilančný profil: 0840 Revúca - ústie
Využiteľné množstvá podzemných vôd: 76,00 $l.s^{-1}$ (0-0-0-0,4-0/68,6-0-7-0)
Odber: 1,61 $l.s^{-1}$
Bilančný stav: dobrý

Názov lokality	Okres	Využiteľné množstvá Kat.	Množstvo ($l.s^{-1}$)	Kvalita	Zhodnotenie využívania Odber ($l.s^{-1}$)	Využit.	Bilančný stav	Poznámka
13. Liptovská Lúžna	RK	I.	61,00	O	0,00	V2	dobrý	
14. rozptýlené vodné zdroje v doline Lúžňanky	RK	C1 I. III.	0,40 2,60 2,00	 O O	1,61	V3		
15. rozptýl. v.z. v dol. Mošnice, Križianky - Kľačianky	LM	I. III.	5,00 5,00	O,V O	0,00	V3		

PQ - 018 Paleogén Oravskej vrchoviny, Skorušiny a časti Oravskej Magury

Povodie: Váh 4-21-04 4-21-03 Plocha: 591,00 km^2 Kategória preskúmanosti: P3

Využiteľné množstvá podzemných vôd: 513,23 l.s^{-1} (0-0-0-0-130/136-196,83-50,4-0)
z toho termálne vody: 100,00 l.s^{-1} (0-0-0-0-0/0-100-0-0)

Odber (2013): 29,03 l.s^{-1} účel využitia: (21,41-0-2,76-1,87-0-1,51-1,48)
z toho termálne vody: 1,17 l.s^{-1} (0-0-0-0-0-0-1,17)
Odber (2012): 28,75 l.s^{-1} účel využitia: (20,74-0-2,59-2,27-0-1,61-1,54)
nárast / úbytok k aktuálnemu roku: 0,28 l.s^{-1} Bilančný stav: dobrý

Poznámka: Schválené využiteľné množstvá v súlade s protokolom KKMPzV ev.č. 639-16/6-80.

VH 10 - čiastkový rajón Skorušiny
Plocha: 138,40 km^2
Bilančný profil: 1500 Orava - ústie
Využiteľné množstvá podzemných vôd: 153,79 l.s^{-1} 0-0-0-0-0/88,49-41,9-23,4-0)
Odber: 13,59 l.s^{-1}
Bilančný stav: dobrý

Názov lokality	Okres	Využiteľné množstvá Kat.	Množstvo (l.s^{-1})	Kvalita	Zhodnotenie využívania Odber (l.s^{-1})	Využit.	Bilančný stav		Poznámka
1. Vitanová - Oravice, prm. Kopáčovka	TS	I.	3,55	O	0,00	V1	dobrý		
2. Vitanová, prm. Úboč 1,2	TS	I.	5,58	O	0,00	V1	dobrý		
3. Vitanová, prm.Dolinky a iné	TS	I. III.	0,98 2,40	O	0,00	V1 V3	dobrý		
4. Liesek - Čimhová, prm. Rovienky	TS	I. II.	6,38 1,80	V	0,64	V1	dobrý	12,78	
5. Liesek - Čimhová, prm. Richtársky potok 1-3	TS	I.	7,10	V	0,00	V1	dobrý		
6. Liesek - Čimhová, prm. Grúň, Za Grúň, vrt SVD-1	TS	I. II.	0,44 15,00	O	0,00	V3	dobrý		
7. Brezovica, prm. Brezovica Nad Háj, Krupikov potok 1-2, Úboč 1-4, Pod Šimalovou,...	TS	I.	2,23	O	0,00	V1	dobrý		
8. Liesek-Brezovica, prm.Za Ostrý vrch, Teplica, Trňovka vrt SVD-2	TS	I. II.	0,91 17,70	O	0,00	V3	dobrý		
9. Brezovica, prm. Bukovina 1-8, Javorníky	TS	I.	2,31	V	1,39	V1	uspokojivý	1,66	
10. Brezovica - Zábiedovo, prm. Maťkova 1-7	TS	I.	5,60	V	0,00	V1	dobrý		
11. Zábiedovo, prm.	TS	I.	6,02	V	1,22	V1	dobrý	4,93	
12. Zábiedovo, vrt HR-3	TS	III.	20,00	O	0,00	V3	dobrý		
13. Tvrdošín, prm. Pod Biednou 1-7	TS	I.	3,55	V	0,94	V1	dobrý	3,78	
14.Oravský Biely Potok, prm.Rezbárova baňa 1,2	TS	I.	40,80	V	8,38	V1	dobrý	4,87	+17,0 l.s^{-1}
15. Oravský Biely Potok, vrty HVB-1-3, prm. Pod Škôrom, Uhlisko, Pri vleku	TS	I. II.	0,70 1,10	V	1,02	V1	uspokojivý	1,76	
16. Oravský Biely Potok, prm.Pri Hájiku, Nad Muchy, Drevený žľab, vrt SVD-6,3	TS	I. II.	2,34 6,30	O	0,00	V1	dobrý		
rozptýlené lokálne zdroje	TS	III.	1,00	O	0,00	V3			

VH 20 - čiastkový rajón kvartéru Oravy

Plocha: 26,20 km^2
Bilančný profil: 1500 Orava - ústie
Využiteľné množstvá podzemných vôd: 186,70 $l.s^{-1}$ (0-0-0-0-107,3/33,1-46,3-0-0)
Odber: 5,41 $l.s^{-1}$
Bilančný stav: dobrý

Názov lokality	Okres	Využiteľné množstvá Kat.	Množstvo ($l.s^{-1}$)	Kvalita	Zhodnotenie využívania Odber ($l.s^{-1}$)	Využit.	Bilančný stav		Poznámka
17. Tvrdošín-Krásna Hôrka vrty HV-41-42	TS	C2	1,30	F	0,00	V1	dobrý		
18. Nižná,vrt HV-39,40, HN-1, HVN-1, kop.st. S 1-3	TS	I. II.	7,70 5,00	F	0,40	V3	dobrý	31,75	
19. Podbiel, vrty HV-36-38, HV-43-45	TS TS	C2 I.	10,00 4,30	F	0,13	V1	dobrý	110,00	
20. Krivá, vrty HV-32-35, 420	DK	C2 II.	1,70 6,00	F	0,00	V1	dobrý		
21. Sedliacka Dubová, vrty HV-27-30	DK	C2	24,30	F,B	0,00	V1	dobrý		
22. Oravský Podzámok, vrty HV-23-25, OR-1,2, VS-1	DK	C2 I. II.	6,30 0,60 4,90	F	0,14	V1	dobrý	84,29	
23. Medzibrodie nad Oravou, vrty HV-21,22	DK	C2	5,00	F	0,00	V1	dobrý		
24. Dolný Kubín, vrty	DK	I. II.	0,90 29,40	BZ, CA	1,58	V3	dobrý	19,18	
25. Geceľ, vrty HV-14,15	DK	C2	2,60	F	0,00	V1	dobrý		
26.Veličná,vrty HV-7-9,11-13, fiktívne vrty	DK	C2	40,60	F, CA	0,26	V1	dobrý	156,15	Fe, NO_3, tvrdosť
27. Istebné, vrt HV-1, 2, prm.	DK	I.	10,50	V	1,39	V3	dobrý	7,55	
28. Párnica, vrty HV-4-6, HV-1-2	DK	C2 I.	15,20 7,00	F	0,00	V1 V2	dobrý		
rozptýlené lokálne zdroje	DK	C2 I. II.	0,30 2,10 1,00	O	1,51	V1 V2			

VH 30 - čiastkový rajón paleogénu Oravskej vrchoviny

Plocha: 388,40 km^2
Bilančný profil: 1500 Orava - ústie
Využiteľné množstvá podzemných vôd: 55,74 $l.s^{-1}$ (0-0-0-0-12,5/11,61-8,63-23-0)
Odber: 7,81 $l.s^{-1}$
Bilančný stav: dobrý

Názov lokality	Okres	Využiteľné množstvá Kat.	Množstvo ($l.s^{-1}$)	Kvalita	Zhodnotenie využívania Odber ($l.s^{-1}$)	Využit.	Bilančný stav		Poznámka
29. Hladovka, prm. Pod Staviacom 1-3, a iné	TS	I.	2,80	O	2,20	V4	napätý	1,27	
30. Suchá Hora, prm.	TS	II.	3,30	O	0,18	V3	dobrý	18,33	
31. Liesek, vrty HN-4, HO-2,3	TS	II. III.	1,00 6,00	O	0,00	V3	dobrý		
32.Tvrdošín, vrty HV-1, VS-1, ST-1,2	TS	II. III.	2,00 5,90	O	0,00	V3	dobrý		
33. Oravský Biely Potok, vrt HV-46,47	TS	C2	12,50	O	0,00	V1	dobrý		
34. Chlebnice, prm.Šimove jamy 1-3, Klin pod Dielom 4-7, Ostredok, Bučník a i.	DK	I. III.	2,20 3,20	V	1,33	V3	dobrý	4,06	
35.Oravský Podzámok-Dolná Lehota, prm. Na Poľanách a i.	DK	I. III.	1,03 2,00	V	0,86	V1 V3	dobrý	3,52	
36. Pucov, prm. Štiavnička, Smrečina, Pod Mahutkami a i.	DK	I. II.	2,22 1,73	V	1,12	V1	dobrý	3,53	

rozptýlené lokálne zdroje	TS	I. II. III.	0,29 0,10 2,80	O	0,09	V1 V3		
	DK	I. II. III.	3,07 0,50 3,10	O	2,03	V1 V3		

VH 40 - čiastkový rajón úpätia Západných Tatier (Podtatranská brázda)

Plocha: 38,00 km^2
Bilančný profil: 1500 Orava - ústie
Využiteľné množstvá podzemných vôd: 17,00 $l.s^{-1}$ (0-0-0-0-10,2/2,8-0-4,0-0)
Odber: 1,05 $l.s^{-1}$
Bilančný stav: dobrý

Názov lokality	Okres	Využiteľné množstvá Kat.	Množstvo ($l.s^{-1}$)	Kvalita	Zhodnotenie využívania Odber ($l.s^{-1}$)	Využit.	Bilančný stav		Poznámka
37. Zuberec, vrt VH-51	TS	C2	10,20	O	0,45	V1	dobrý	22,67	
38.Habovka, prm. Polianky a i.	TS	I.	1,70	V	0,60	V4	uspokojivý	2,83	
rozptýlené lokálne zdroje	TS	I. III.	1,10 4,00	O	0,00	V3			

M - 019 Mezozoikum západnej časti Chočských vrchov

Povodie: Váh 4-21-02 4-21-04 Plocha: 142,40 km^2 Kategória preskúmanosti: P2

Využiteľné množstvá podzemných vôd: 332,82 $l.s^{-1}$ (0-21,41-17-168,5-74,5/34,51-16,9-0-0)
z toho termálne a minerálne vody: 38,41 (0-21,41-17-0-0/0-0-0-0)

Odber (2013): 39,29 $l.s^{-1}$ účel využitia: (28,32-0-0,88-1,35-0-4,2-4,54)
z toho term. a min. vody: 6,64 $l.s^{-1}$ (0-0-0-0-0-2,1-4,54)
Odber (2012): 38,54 $l.s^{-1}$ účel využitia: (28,04-0-1,26-1,05-0-5,06-3,13)
nárast / úbytok k aktuálnemu roku: 0,75 $l.s^{-1}$ Bilančný stav: dobrý

Poznámka: Schválené využiteľné množstvá v súlade s protokolom KKMPzV ev.č. 995-16/16-84 a ev.č. 3851/2009-9.1

VH 10 - čiastkový rajón kryhy Veľkého Choča

Plocha: 20,60 km^2
Bilančný profil: 0940 (Hubová - Váh)
Využiteľné množstvá podzemných vôd: 184,00 $l.s^{-1}$ (0-0-0-156-28/0-0-0-0)
Odber: 12,55 $l.s^{-1}$
Bilančný stav: dobrý

Názov lokality	Okres	Využiteľné množstvá Kat.	Množstvo ($l.s^{-1}$)	Kvalita	Zhodnotenie využívania Odber ($l.s^{-1}$)	Využit.	Bilančný stav		Poznámka
1. Jasenová, pr. Pod Chočom 1-4, pr. Pod Žabicou	DH	C1 C2	49,20 8,00	V	5,61	V1	dobrý	10,20	+39,0 $l.s^{-1}$
2. Valaská Dubová, pr. Stu-ková, Pastovník 1-3	RK	C1 C2	30,70 10,00	V	0,00	V1	dobrý		
3. Likavka - Veľký Choč, pr. Kramariska 1-9	RK	C1	36,70	V	4,43	V1	dobrý	8,28	
4. Likavka - Malý Choč, pr. Malý Choč 1-2, Martinček	RK	C1	39,40	V	2,51	V1	dobrý	15,70	+23,0 $l.s^{-1}$
5. lokálne rozptýlené prm. Veľkého a Malého Choča	RK,DK	C2	10,00	V	0,00	V1			

VH 20 - čiastkový rajón mezozoika Šípskej Fatry S od Váhu

Plocha: 72,70 km^2
Využiteľné množstvá podzemných vôd: 73,30 $l.s^{-1}$ (0-0-0-12,5-46,5/14,3-0-0-0)
Odber: 7,67 $l.s^{-1}$
Bilančný stav: dobrý

Bilančný profil: 0940 (Hubová - Váh)
Využiteľné množstvá podzemných vôd: 30,30 $l.s^{-1}$ (0-0-0-12,5-3,5/14,3-0-0-0)
Odber: 5,34 $l.s^{-1}$
Bilančný stav: dobrý

		Využiteľné množstvá			Zhodnotenie využívania				
Názov lokality	Okres	Kat.	Množstvo ($l.s^{-1}$)	Kvalita	Odber ($l.s^{-1}$)	Využit.	Bilančný stav		Poznámka
6. Komjatná - Studničná, pr. Komjatná 1-3	RK	C1	12,50	V	0,81	V1	dobrý	15,43	+8,0 $l.s^{-1}$
7. Hrboltová, pramene a vrty	RK	I.	7,90	V	1,60	V1	dobrý	4,94	
8. Rybárpole, pr. Studnička, Laukovo 1-5, Trstenica 1-6, Nová Hrboltová, Staré lazy 1-10, Malno	RK	I.	4,70	V	2,13	V4	uspokojivý	2,21	
9. Karbonatický komplex Radičinej		C2	3,50						
rozptýlené lokálne zdroje	RK	I.	1,70	O	0,80	V1			

Bilančný profil: 0960 (nad Oravou - Váh)
Využiteľné množstvá podzemných vôd: 7,00 $l.s^{-1}$ (0-0-0-0-7/0-0-0-0)
Odber: 1,00 $l.s^{-1}$
Bilančný stav: dobrý

		Využiteľné množstvá			Zhodnotenie využívania				
Názov lokality	Okres	Kat.	Množstvo ($l.s^{-1}$)	Kvalita	Odber ($l.s^{-1}$)	Využit.	Bilančný stav		Poznámka
10. Stankovany, pramene	RK	C2	7,00	O	1,00	V1	dobrý	7,00	

Bilančný profil: 1500 (Orava - ústie)
Využiteľné množstvá podzemných vôd: 36,00 $l.s^{-1}$ (0-0-0-0-36/0-0-0-0)
Odber: 1,33 $l.s^{-1}$
Bilančný stav: dobrý

		Využiteľné množstvá			Zhodnotenie využívania				
Názov lokality	Okres	Kat.	Množstvo ($l.s^{-1}$)	Kvalita	Odber ($l.s^{-1}$)	Využit.	Bilančný stav		Poznámka
11. Žaškov, pramene pr. Pánsky Háj, Tepeľ a i.	DK	C2	28,00	V	1,33	V1	dobrý	21,05	+18,0 $l.s^{-1}$
12. Párnica, pramene	DK	C2	8,00	V	0,00	V1	dobrý		

VH 30 - čiastkový rajón mezozoika medzi Veľkým Chočom a potokom Sestrč

Plocha: 49,10 km^2
Bilančný profil: 0720 (Lisková - Váh)
Využiteľné množstvá podzemných vôd: 37,11 $l.s^{-1}$ (0-0-0-0-0/20,21-16,9-0-0)
Odber: 12,43 $l.s^{-1}$
Bilančný stav: uspokojivý

		Využiteľné množstvá			Zhodnotenie využívania				
Názov lokality	Okres	Kat.	Množstvo ($l.s^{-1}$)	Kvalita	Odber ($l.s^{-1}$)	Využit.	Bilančný stav		Poznámka
13.Kalameny-Kalamenianka, prm. Bestová, Pod Plieskou, Za Plieskou, Kalameny a i.	RK	I.	4,40	V	4,18	V5	kritický	1,05	
14. Lúčky, prm. Jastrabie, Pod Chočom, Pod Smrekom, pr. Martuška, Okrúhle	RK	I. II.	8,21 13,70	V	3,23	V3	dobrý	6,78	

15. Turík, prm. Hore honom, prm. č. 1-3	RK	I.	3,40	V	3,22	V4	kritický	1,06	
rozptýlené lokálne zdroje prm. v Malatinej,Osádke, Liskovej	DK RK	I. II. I.	2,80 3,20 1,40	V V	0,94 0,18 0,68	V1			

M - 020 Mezozoikum S časti Veľkej Fatry

Povodie: Váh 4-21-02 4-21-05 Plocha: 184,40 km^2 Kategória preskúmanosti: P4

Využiteľné množstvá podzemných vôd: 410,00 l.s^{-1} (0-0-0-0-0/170-84-156-0)

Odber (2013): 104,61 l.s^{-1} účel využitia: (43,28-0-0-0-0-0-61,33)
Odber (2012): 103,73 l.s^{-1} účel využitia: (44,24-0,01-0-0-0-0-59,48)
nárast / úbytok k aktuálnemu roku: 0,88 l.s^{-1} Bilančný stav: dobrý

Poznámka:

VH 10 - čiastkový rajón kryhy chočského príkrovu medzi Krpeľanmi a Ľubochňou
Plocha: 25,40 km^2
Využiteľné množstvá podzemných vôd: 60,00 l.s^{-1} (0-0-0-0-0/49-4-7-0)
Odber: 2,86 l.s^{-1}
Bilančný stav: dobrý

Bilančný profil: 0960 Váh - nad Oravou
Využiteľné množstvá podzemných vôd: 6,00 l.s^{-1} (0-0-0-0-0/0-4-2-0)
Odber: 0,82 l.s^{-1}
Bilančný stav: dobrý

		Využiteľné množstvá			Zhodnotenie využívania				
Názov lokality	Okres	Kat.	Množstvo (l.s^{-1})	Kvalita	Odber (l.s^{-1})	Využit.	Bilančný stav		Poznámka
1. Ľubochňa, Pod Fatrou	RK	II.	3,40	V	0,00	V3	dobrý		
rozptýlené vodné zdroje	RK,DK	II. III.	0,60 2,00	V V,O	0,82	V3			

Bilančný profil: 0960 Váh - nad Oravou
Využiteľné množstvá podzemných vôd: 49,00 l.s^{-1} (0-0-0-0-0/49-0-0-0)
Odber: 2,04 l.s^{-1}
Bilančný stav: dobrý

		Využiteľné množstvá			Zhodnotenie využívania				
Názov lokality	Okres	Kat.	Množstvo (l.s^{-1})	Kvalita	Odber (l.s^{-1})	Využit.	Bilančný stav		Poznámka
2. Krpeľany, pr. Teplička	MT	I.	49,00	V	2,04	V4	dobrý	24,02	

Bilančný profil: 1520 Váh - pod VN Krpeľany
Využiteľné množstvá podzemných vôd: 5,00 l.s^{-1} (0-0-0-0-0/0-0-5-0)
Odber: 0,00 l.s^{-1}
Bilančný stav: dobrý

		Využiteľné množstvá			Zhodnotenie využívania			
Názov lokality	Okres	Kat.	Množstvo (l.s^{-1})	Kvalita	Odber (l.s^{-1})	Využit.	Bilančný stav	Poznámka
rozptýlené vodné zdroje	DK	III.	5,00	O	0,00	V3		

VH 20 - čiastkový rajón mezozoika medzi Sklabinským Podzámkom a Ľubochnianskou dolinou
Plocha: 50,90 km^2
Využiteľné množstvá podzemných vôd: 95,00 l.s^{-1} (0-0-0-0-0/0-80-15-0)
Odber: 16,69 l.s^{-1}
Bilančný stav: dobrý

Bilančný profil: 0960 Váh - nad Oravou
Využiteľné množstvá podzemných vôd: 33,00 $l.s^{-1}$ (0-0-0-0-0/0-27-6-0)
Odber: 0,00 $l.s^{-1}$
Bilančný stav: dobrý

Názov lokality	Okres	Využiteľné množstvá Kat.	Množstvo ($l.s^{-1}$)	Kvalita	Zhodnotenie využívania Odber ($l.s^{-1}$)	Využit.	Bilančný stav	Poznámka
3. Nižné Krátkô	RK	II.	27,00	V	0,00	V1	dobrý	
rozptýlené vodné zdroje	RK	III.	6,00	O	0,00	V3		

Bilančný profil: 2060 Váh - nad Varínkou
Využiteľné množstvá podzemných vôd: 62,00 $l.s^{-1}$ (0-0-0-0-0/0-53-9-0)
Odber: 16,69 $l.s^{-1}$
Bilančný stav: dobrý

Názov lokality	Okres	Využiteľné množstvá Kat.	Množstvo ($l.s^{-1}$)	Kvalita	Zhodnotenie využívania Odber ($l.s^{-1}$)	Využit.	Bilančný stav	Poznámka
4. Podhradie	MT	II. III.	30,00 4,00	V O	6,34	V5	dobrý 5,36	
5. Turčianska Štiavnička	MT	II.	23,00	V	10,18	V5	uspokojivý 2,26	
rozptýlené vodné zdroje	MT	III.	5,00	V,O	0,17	V3		

VH 30 - čiastkový rajón mezozoika medzi Ľubochnianskou dolinou a Čutkovým potokom
Plocha: 22,70 km^2
Využiteľné množstvá podzemných vôd: 60,00 $l.s^{-1}$ (0-0-0-0-0/44-0-16-0)
Odber: 0,00 $l.s^{-1}$
Bilančný stav: dobrý

Bilančný profil: 0940 Váh - Hubová
Využiteľné množstvá podzemných vôd: 13,00 $l.s^{-1}$ (0-0-0-0-0/0-0-13-0)
Odber: 0,00 $l.s^{-1}$
Bilančný stav: dobrý

Názov lokality	Okres	Využiteľné množstvá Kat.	Množstvo ($l.s^{-1}$)	Kvalita	Zhodnotenie využívania Odber ($l.s^{-1}$)	Využit.	Bilančný stav	Poznámka
6. Čutkov potok	RK	III.	11,00	O	0,00	V3	dobrý	
rozptýlené vodné zdroje	RK	III.	2,00	O	0,00	V3		

Bilančný profil: 0960 Váh - nad Oravou
Využiteľné množstvá podzemných vôd: 47,00 $l.s^{-1}$ (0-0-0-0-0/44-0-3-0)
Odber: 0,00 $l.s^{-1}$
Bilančný stav: dobrý

Názov lokality	Okres	Využiteľné množstvá Kat.	Množstvo ($l.s^{-1}$)	Kvalita	Zhodnotenie využívania Odber ($l.s^{-1}$)	Využit.	Bilančný stav	Poznámka
7. Salatín	RK	I.	44,00	O	0,00	V2	dobrý	
rozptýlené vodné zdroje	RK	III.	3,00	O	0,00	V3		

VH 40 - čiastkový rajón mezozoika medzi Čutkovým potokom a dolinou Revúcej
Plocha: 16,50 km^2
Využiteľné množstvá podzemných vôd: 145,00 $l.s^{-1}$ (0-0-0-0-0/75-0-70-0)
Odber: 71,24 $l.s^{-1}$
Bilančný stav: uspokojivý

Bilančný profil: 0840 Revúca - ústie
Využiteľné množstvá podzemných vôd: 145,00 $l.s^{-1}$ (0-0-0-0-0/75-0-70-0)
Odber: 71,24 $l.s^{-1}$
Bilančný stav: uspokojivý

Názov lokality	Okres	Využiteľné množstvá Kat.	Množstvo ($l.s^{-1}$)	Kvalita	Zhodnotenie využívania Odber ($l.s^{-1}$)	Využit.	Bilančný stav		Poznámka
8. Nižné Matejkovo	RK	III.	70,00	O	61,33	V5	kritický	1,14	zásob. rybník
9. Bukovina	RK	I.	25,00	V	3,56	V4	dobrý	7,02	
10. Jazierce	RK	I.	50,00	V	6,35	V4	dobrý	7,87	

bilančný profil: 0940 (Váh - Hubová)
využiteľné množstvá podzemných vôd: 0,0 $l.s^{-1}$

bilančný profil: 0960 (Váh - nad Oravou)
využiteľné množstvá podzemných vôd: 0,0 $l.s^{-1}$

VH 50 - čiastkový rajón kriedy krížňanského príkrovu V od Konského

Plocha: 10,30 km^2
Využiteľné množstvá podzemných vôd: 1,00 $l.s^{-1}$ (0-0-0-0-0/0-0-1-0)
Odber: 0,10 $l.s^{-1}$
Bilančný stav: dobrý

bilančný profil: 0960 (Váh - nad Oravou)
využiteľné množstvá podzemných vôd: 0,0 $l.s^{-1}$

Bilančný profil: 2060 Váh - nad Varínkou
Využiteľné množstvá podzemných vôd: 1,00 $l.s^{-1}$ (0-0-0-0-0/0-0-1-0)
Odber: 0,10 $l.s^{-1}$
Bilančný stav: dobrý

Názov lokality	Okres	Využiteľné množstvá Kat.	Množstvo ($l.s^{-1}$)	Kvalita	Zhodnotenie využívania Odber ($l.s^{-1}$)	Využit.	Bilančný stav		Poznámka
11. Konské	MT	III.	1,00	O	0,10	V3	dobrý	10,00	

VH 60 - čiastkový rajón mezozoika medzi Ľubochňou a Ružomberkom

Plocha: 58,60 km^2
Využiteľné množstvá podzemných vôd: 49,00 $l.s^{-1}$ (0-0-0-0-0/2-0-47-0)
Odber: 13,72 $l.s^{-1}$
Bilančný stav: dobrý

Bilančný profil: 0840 Revúca - ústie
Využiteľné množstvá podzemných vôd: 13,00 $l.s^{-1}$ (0-0-0-0-0/0-0-13-0)
Odber: 4,79 $l.s^{-1}$
Bilančný stav: uspokojivý

Názov lokality	Okres	Využiteľné množstvá Kat.	Množstvo ($l.s^{-1}$)	Kvalita	Zhodnotenie využívania Odber ($l.s^{-1}$)	Využit.	Bilančný stav		Poznámka
12. Žlebiny - Baničné	RK	III.	13,00	V	4,79	V5	uspokojivý	2,71	

Bilančný profil: 0940 Váh - Hubová
Využiteľné množstvá podzemných vôd: 28,50 $l.s^{-1}$ (0-0-0-0-0/0-0-28,5-0)
Odber: 2,93 $l.s^{-1}$
Bilančný stav: dobrý

Názov lokality	Okres	Využiteľné množstvá Kat.	Množstvo ($l.s^{-1}$)	Kvalita	Zhodnotenie využívania Odber ($l.s^{-1}$)	Využit.	Bilančný stav		Poznámka
13. Šumiace	RK	III.	14,00	V	2,69	V4	dobrý	5,20	
rozptýlené vodné zdroje	RK	III.	14,50	O	0,24	V3			

Bilančný profil: 0960 Váh - nad Oravicou
Využiteľné množstvá podzemných vôd: 7,50 $l.s^{-1}$ (0-0-0-0-0/2-0-5,5-0)
Odber: 6,00 $l.s^{-1}$
Bilančný stav: napätý

Názov lokality	Okres	Využiteľné množstvá Kat.	Množstvo ($l.s^{-1}$)	Kvalita	Zhodnotenie využívania Odber ($l.s^{-1}$)	Využit.	Bilančný stav		Poznámka
14. Hubová	RK	I. III.	2,00 2,50	V O	3,10	V4	uspokojivý	1,45	
15. Ľubochňa	RK	III.	3,00	V	2,90	V5	kritický	1,03	

G - 021 Kryštalinikum Veľkej Fatry

Povodie: Váh 4-21-02 4-21-05 Plocha: 64,30 km^2 Kategória preskúmanosti: P5

Využiteľné množstvá podzemných vôd: 20,00 $l.s^{-1}$ (0-0-0-0-0/0-0-20-0)

Odber (2013): 0,00 $l.s^{-1}$ účel využitia: (0-0-0-0-0-0-0)
Odber (2012): 0,00 $l.s^{-1}$ účel využitia: (0-0-0-0-0-0-0)
nárast / úbytok k aktuálnemu roku: 0,00 $l.s^{-1}$ Bilančný stav: dobrý

Poznámka:

Bilančný profil: 0840 Revúca - ústie
Využiteľné množstvá podzemných vôd: 6,00 $l.s^{-1}$ (0-0-0-0-0/0-0-6-0)
Odber: 0,00 $l.s^{-1}$
Bilančný stav: dobrý

Názov lokality	Okres	Využiteľné množstvá Kat.	Množstvo ($l.s^{-1}$)	Kvalita	Zhodnotenie využívania Odber ($l.s^{-1}$)	Využit.	Bilančný stav	Poznámka
1. rozptýlené zdroje v povodí Revúcej	RK	III.	6,00	O	0,00	V3		

Bilančný profil: 0960 Váh - nad Oravicou
Využiteľné množstvá podzemných vôd: 13,00 $l.s^{-1}$ (0-0-0-0-0/0-0-13-0)
Odber: 0,00 $l.s^{-1}$
Bilančný stav: dobrý

Názov lokality	Okres	Využiteľné množstvá Kat.	Množstvo ($l.s^{-1}$)	Kvalita	Zhodnotenie využívania Odber ($l.s^{-1}$)	Využit.	Bilančný stav	Poznámka
2. rozptýlené zdroje v povodí Ľubochnianky	RK	III.	13,00	O	0,00	V3		

Bilančný profil: 2060 Váh - nad Varínkou
Využiteľné množstvá podzemných vôd: 1,00 $l.s^{-1}$ (0-0-0-0-0/0-0-1-0)
Odber: 0,00 $l.s^{-1}$
Bilančný stav: dobrý

Názov lokality	Okres	Využiteľné množstvá Kat.	Množstvo ($l.s^{-1}$)	Kvalita	Zhodnotenie využívania Odber ($l.s^{-1}$)	Využit.	Bilančný stav	Poznámka
3. rozptýlené zdroje v povodí Kantorského potoka	MT	III.	1,00	O	0,00	V3		

M - 022 Mezozoikum Veľkej Fatry v oblasti medzi Smrekovicou a Ploskou

Povodie: Váh 4-21-02 4-21-05 Plocha: 154,00 km^2 Kategória preskúmanosti: P3

Využiteľné množstvá podzemných vôd: 570,00 l.s^{-1} (0-0-0-0-0/492-38-40-0)

Odber (2013): 179,28 l.s^{-1} účel využitia: (179,28-0-0-0-0-0-0)
Odber (2012): 191,20 l.s^{-1} účel využitia: (191,2-0-0-0-0-0-0)
nárast / úbytok k aktuálnemu roku: -11,92 l.s^{-1} Bilančný stav: uspokojivý

Poznámka:

VH 10 - čiastkový rajón triasu krížňanského príkrovu medzi Necpalskou dolinou a Jarabinkou
Plocha: 36,40 km^2
Využiteľné množstvá podzemných vôd: 460,00 l.s^{-1} (0-0-0-0-0/410-38-12-0)
Odber: 145,97 l.s^{-1}
Bilančný stav: uspokojivý

Bilančný profil: 0960 Váh - nad Oravou
Využiteľné množstvá podzemných vôd: 4,00 l.s^{-1} (0-0-0-0-0/0-0-4-0)
Odber: 0,00 l.s^{-1}
Bilančný stav: dobrý

		Využiteľné množstvá			Zhodnotenie využívania			
Názov lokality	Okres	Kat.	Množstvo (l.s^{-1})	Kvalita	Odber (l.s^{-1})	Využit.	Bilančný stav	Poznámka
rozptýlené menšie pram.	RK	III.	4,00	O	0,00	V3		

Bilančný profil: 1960 Turiec - ústie
Využiteľné množstvá podzemných vôd: 456,00 l.s^{-1} (0-0-0-0-0/410-38-8-0)
Odber: 145,97 l.s^{-1}
Bilančný stav: uspokojivý

		Využiteľné množstvá			Zhodnotenie využívania			
Názov lokality	Okres	Kat.	Množstvo (l.s^{-1})	Kvalita	Odber (l.s^{-1})	Využit.	Bilančný stav	Poznámka
1. Lazce	MT	I.	385,00	V	145,97	V4	uspokojivý 2,64	
2. Pod Havranom, Lučečné	MT	I. II.	25,00 28,00	O	0,00	V3	dobrý	
3. Smrekov	MT	II.	10,00	B	0,00	V2	dobrý	
4. Horné Čremošné	MT	III.	8,00	O	0,00	V3	dobrý	

VH 20 - čiastkový rajón triasu krížňanského príkrovu v okolí Rakytova
Plocha: 28,10 km^2
Využiteľné množstvá podzemných vôd: 96,00 l.s^{-1} (0-0-0-0-0/82-0-14-0)
Odber: 27,85 l.s^{-1}
Bilančný stav: dobrý

Bilančný profil: 0840 Revúca - ústie
Využiteľné množstvá podzemných vôd: 94,00 l.s^{-1} (0-0-0-0-0/82-0-12-0)
Odber: 27,85 l.s^{-1}
Bilančný stav: dobrý

		Využiteľné množstvá			Zhodnotenie využívania			
Názov lokality	Okres	Kat.	Množstvo (l.s^{-1})	Kvalita	Odber (l.s^{-1})	Využit.	Bilančný stav	Poznámka
5. Teplô	RK	I. III.	82,00 12,00	V	27,85	V4	dobrý 3,38	

Bilančný profil: 0960 Váh - nad Oravou
Využiteľné množstvá podzemných vôd: 2,00 l.s^{-1} (0-0-0-0-0/0-0-2-0)
Odber: 0,00 l.s^{-1}
Bilančný stav: dobrý

Názov lokality	Okres	Využiteľné množstvá Kat.	Množstvo ($l.s^{-1}$)	Kvalita	Zhodnotenie využívania Odber ($l.s^{-1}$)	Využit.	Bilančný stav	Poznámka
rozptýlené menšie pram.	RK	III.	2,00	O	0,00	V3		

Bilančný profil: 1960 Turiec - ústie
Využiteľné množstvá podzemných vôd: 0,00 $l.s^{-1}$
Odber: 0,00 $l.s^{-1}$

VH 30 - čiastkový rajón obalovej série v Ľubochnianskej doline
Plocha: 19,20 km^2
Bilančný profil: 0960 Váh - nad Oravou
Využiteľné množstvá podzemných vôd: 4,00 $l.s^{-1}$ (0-0-0-0-0/0-0-4-0)
Odber: 0,00 $l.s^{-1}$
Bilančný stav: dobrý

Názov lokality	Okres	Využiteľné množstvá Kat.	Množstvo ($l.s^{-1}$)	Kvalita	Zhodnotenie využívania Odber ($l.s^{-1}$)	Využit.	Bilančný stav	Poznámka
rozptýlené menšie pram.	RK	III.	4,00	O	0,00	V3		

VH 40 - čiastkový rajón vrchného triasu až kriedy krížňanského príkrovu v okolí Ploskej
Plocha: 19,40 km^2
Využiteľné množstvá podzemných vôd: 0,00 $l.s^{-1}$ (0-0-0-0-0/0-0-0-0)
Odber: 0,00 $l.s^{-1}$
Bilančný stav: nehodnotený

Bilančný profil: 0960 Váh - nad Oravou
Bilančný profil: 1960 Turiec - ústie

VH 50 - čiastkový rajón vrch. triasu až kriedy krížňan. príkrovu medzi Sklabiňou a Necpalskou dolinou
Plocha: 50,90 km^2
Využiteľné množstvá podzemných vôd: 10,00 $l.s^{-1}$ (0-0-0-0-0/0-0-10-0)
Odber: 5,46 $l.s^{-1}$
Bilančný stav: uspokojivý

Bilančný profil: 1960 Turiec - ústie
Využiteľné množstvá podzemných vôd: 10,00 $l.s^{-1}$ (0-0-0-0-0/0-0-10-0)
Odber: 5,46 $l.s^{-1}$
Bilančný stav: uspokojivý

Názov lokality	Okres	Využiteľné množstvá Kat.	Množstvo ($l.s^{-1}$)	Kvalita	Zhodnotenie využívania Odber ($l.s^{-1}$)	Využit.	Bilančný stav	Poznámka
6. Hornojasenská dolina	MT	III	7,00	V,O	1,82	V3	dobrý 3,85	
rozptýlené menšie zdroje	MT	III.	3,00	V,O	3,64	V3		

Bilančný profil: 2060 Váh - nad Varínkou
Využiteľné množstvá podzemných vôd: 0,00 $l.s^{-1}$
Odber: 0,00 $l.s^{-1}$

M - 023 Mezozoikum chočského príkrovu JZ časti Veľkej Fatry

Povodie: Váh 4-21-02 Plocha: 228,30 km^2 Kategória preskúmanosti: P2
Váh 4-21-05
Hron 4-23-02

Využiteľné množstvá podzemných vôd: 994,00 $l.s^{-1}$ (0-0-0-588-198/0-56,6-151,4-0)

Odber (2013): 263,53 $l.s^{-1}$ účel využitia: (263,53-0-0-0-0-0-0)
Odber (2012): 280,54 $l.s^{-1}$ účel využitia: (280,54-0-0-0-0-0-0)
nárast / úbytok k aktuálnemu roku: -17,01 $l.s^{-1}$ Bilančný stav: dobrý

Poznámka: Využiteľné množstvá v kategóriách C1 a C2 sú uvedené podľa protokolu KKZZ č.29/97-KKZZ.

Subrajón povodia Váhu
Plocha: 176,40 km^2
Bilančný profil: 1960 Turiec - ústie
Využiteľné množstvá podzemných vôd: 494,20 $l.s^{-1}$ (0-0-0-176,5-187,8/0-9,4-120,5-0)
Odber: 20,92 $l.s^{-1}$
Bilančný stav: dobrý

		Využiteľné množstvá			Zhodnotenie využívania				
Názov lokality	Okres	Kat.	Množstvo ($l.s^{-1}$)	Kvalita	Odber ($l.s^{-1}$)	Využit.	Bilančný stav		Poznámka
1. Žarnovická dolina	TR	C1 C2 III.	30,1 9,1 2,4	V B O	15,26	V4	uspokojivý	2,73	
2. Bartoška	TR	C2 II.	18,2 0,5	 C,O	0,00	V2	dobrý		ChSK-Mn
3. Háj	TR	C2 III.	61,4 8,7	B,V V,O	0,00	V2	dobrý		+40 $l.s^{-1}$
4. Rakša	TR	C2 II. III.	36,6 3,2 14,2	O O O,V	0,00	V	dobrý		prírodná rezervácia
5. Mošovce - Rybníky	TR	C1	26	V,O	0,00	V1	dobrý		
6. Blatnická dolina	MT	C1 C2 II. III.	103 8,9 2,9 5,9	V,B V,B O O	4,54	V4	dobrý	26,59	
7. Dedošová - Drobková	MT	C2 III.	12,7 5,8	B O	0,00	V2	dobrý		+10 $l.s^{-1}$
8. Dedošová - pod Krížnou	MT	C1 C2 III.	12,5 20,6 6,9	V V,CA O	0,00	V2	dobrý		+25 $l.s^{-1}$
rozptýlené zdroje	MT,TR	C1 C2 II. III.	4,9 20,3 2,8 76,6	B,V B,V O O,V,B,CA	1,12	V3			

Subrajón povodia Hrona
Plocha: 51,90 km^2
Bilančný profil: 3200 Bystrica - ústie
Využiteľné množstvá podzemných vôd: 499,80 $l.s^{-1}$ (0-0-0-411,5-10,2/0-47,2-30,9-0)
Odber: 242,61 $l.s^{-1}$
Bilančný stav: uspokojivý

		Využiteľné množstvá			Zhodnotenie využívania				
Názov lokality	Okres	Kat.	Množstvo ($l.s^{-1}$)	Kvalita	Odber ($l.s^{-1}$)	Využit.	Bilančný stav		Poznámka
9. Harmanec - Zalámaná	BB	C1 III.	46,50 2,00	V O	43,62	V5	kritický	1,11	
10. Harmanec - tunel	BB	C1	209,10	V	102,79	V5	uspokojivý	2,03	
11. Harmanec - Čierno	BB	C1	150,50	V	75,63	V5	uspokojivý	1,99	

12. Harmanec - Pod Jastrabou skalou	BB	III.	10,40	V	2,31	V3	dobrý	4,50	
13. Harmanec - Cenovo	BB	II. III.	46,10 6,20	V V	17,67 0,00	V5	uspokojivý	2,96	
rozptýlené zdroje	BB	C1 C2 II. III.	5,40 10,20 1,10 12,30	B B,V O O	0,59	V3			

M - 024 Mezozoikum Veľkej Fatry a Nízkych Tatier medzi Ploskou a v okolí Donovalov

Povodie: Váh 4-21-02 Plocha: 203,10 km^2 Kategória preskúmanosti: P4
Hron 4-23-02

Využiteľné množstvá podzemných vôd: 1215,90 l.s^{-1} (0-4,4-0-0-0/342,6-10-721,2-137,7)
z toho minerálne vody: 2,10 l.s^{-1} (0-2,1-0-0-0/0-0-0-0)

Odber (2013): 148,44 l.s^{-1} účel využitia: (148,25-0-0-0,19-0-0-0)
z toho minerálne vody: 0,00 l.s^{-1} (0-0-0-0-0-0-0)
Odber (2012): 159,86 l.s^{-1} účel využitia: (159,67-0-0-0,19-0-0-0)
nárast / úbytok k aktuálnemu roku: -11,42 l.s^{-1} Bilančný stav: dobrý

Poznámka: Využiteľné množstvá v kategórii B schválené KKMPzV v protokole č. 11/2004. Využiteľné množstvá v kategórii C boli schválené KKMPzV v protokole por.č. 25/2007 na základe správy E. Méryovej Vyhľadávací hydrogeologický prieskum mezozoika Veľkej Fatry a Nízkych Tatier medzi Ploskou a Donovalmi, INGEO Žilina 2005. Pretože niektoré nezrovnalosti v protokole ešte nie sú doriešené, vykonali sme len priblíženie pôvodných údajov v bilanciách k údajom v správe E. Méryovej.

*1 - maximálne (prírodné) využiteľné množstvo podľa správy E. Méryovej

Subrajón povodia Váhu
Plocha: 144,20 km^2
Využiteľné množstvá podzemných vôd: 659,90 l.s^{-1} (0-2,3-0-0-0/19,7-5-497,2-135,7)
Odber: 7,94 l.s^{-1}
Bilančný stav: dobrý

VH 10 - čiastkový rajón triasu chočského a krížňanského príkrovu v okolí Lipt. Revúc
Plocha: 20,70 km^2
Bilančný profil: 0840 Revúca - ústie
Využiteľné množstvá podzemných vôd: 165,80 l.s^{-1} (0-0-0-0-0/0-0-36,6-129,2)
Odber: 1,87 l.s^{-1}
Bilančný stav: dobrý

		Využiteľné množstvá			Zhodnotenie využívania				
Názov lokality	Okres	Kat.	Množstvo (l.s^{-1})	Kvalita	Odber (l.s^{-1})	Využit.	Bilančný stav		Poznámka
1. Suchá dolina	RK	odhad	25,00	C	0,00	V3	dobrý		Sb
2. Zelená dolina	RK	III.	20,30	O,V	1,87	V3	dobrý	10,86	
3. dol. Veľký Hričkov	RK	III.	16,30	V	0,00		dobrý		
nelokalizované zdroje	RK	odhad	104,20		0,00				*1

VH 20 - čiastkový rajón triasu chočského príkrovu v okolí Lipt. Osady
Plocha: 39,40 km^2
Bilančný profil: 0840 Revúca - ústie
Využiteľné množstvá podzemných vôd: 56,00 l.s^{-1} (0-0-0-0-0/19,7-0-31,3-5)
Odber: 5,87 l.s^{-1}
Bilančný stav: dobrý

		Využiteľné množstvá			Zhodnotenie využívania				
Názov lokality	Okres	Kat.	Množstvo (l.s^{-1})	Kvalita	Odber (l.s^{-1})	Využit.	Bilančný stav		Poznámka
4. Teplô	RK	I.	3,40	O,V	0,00	V3	dobrý		
5. Nad Liptovskou Osadou	RK	I. I.	6,40 9,90	B	5,87	V4	uspokojivý	2,78	

rozptýlené využ. zdroje	RK	III. III. odhad	26,80 4,50 5,00	O	0,00	V3		

VH 31 - čiastkový rajón triasu až kriedy nad Lipt. Osadou

Plocha: 75,00 km^2
Bilančný profil: 0840 Revúca - ústie
Využiteľné množstvá podzemných vôd: 430,10 $l.s^{-1}$ (0-2,3-0-0-0/0-0-427,8-0)
Odber: 0,19 $l.s^{-1}$
Bilančný stav: dobrý

		Využiteľné množstvá			Zhodnotenie využívania			
Názov lokality	Okres	Kat.	Množstvo ($l.s^{-1}$)	Kvalita	Odber ($l.s^{-1}$)	Využit.	Bilančný stav	Poznámka
6. Patočiny	RK	III.	28,20	C	0,00	V3	dobrý	SO4
7. Pod Korytnicou	RK	III.	14,30	O	0,00	V3	dobrý	
8. Korytnica KH-2	RK	B	2,30	V	0,00	V4	dobrý	
9. Barboriná		III.	11,70	V	0,00		dobrý	
nelokalizované a rozptýlené zdroje	RK	III.	373,60	O	0,19	V3		*1

VH 32 - čiastkový rajón kriedy pod Smrekovicou

Plocha: 4,20 km^2
Bilančný profil: 0840 Revúca - ústie
Využiteľné množstvá podzemných vôd: 1,00 $l.s^{-1}$ (0-0-0-0-0/0-0-1-0)
Odber: 0,00 $l.s^{-1}$
Bilančný stav: dobrý

		Využiteľné množstvá			Zhodnotenie využívania			
Názov lokality	Okres	Kat.	Množstvo ($l.s^{-1}$)	Kvalita	Odber ($l.s^{-1}$)	Využit.	Bilančný stav	Poznámka
rozptýlené využ. zdroje	RK	III.	1,00	O	0,00	V3		

VH 40 - čiastkový rajón triasu obalu a krížňanského príkrovu v okolí Mišút

Plocha: 4,90 km^2
Bilančný profil: 0840 Revúca - ústie
Využiteľné množstvá podzemných vôd: 7,00 $l.s^{-1}$ (0-0-0-0-0/0-5-0,5-1,5)
Odber: 0,01 $l.s^{-1}$
Bilančný stav: dobrý

		Využiteľné množstvá			Zhodnotenie využívania			
Názov lokality	Okres	Kat.	Množstvo ($l.s^{-1}$)	Kvalita	Odber ($l.s^{-1}$)	Využit.	Bilančný stav	Poznámka
10. Mišúty	BB	III. odhad	0,50 1,50	O O	0,00	V3	dobrý	
11. Donovaly DON-2	BB	II.	5,00	C	0,01	V3	dobrý 500,00	Sb, Mn

Subrajón povodia Hrona

Plocha: 58,90 km^2
Využiteľné množstvá podzemných vôd: 553,90 $l.s^{-1}$ (0-0-0-0-0/322,9-5-224-2)
Odber: 140,50 $l.s^{-1}$
Bilančný stav: dobrý

HN 10 - čiastkový rajón triasu chočského príkrovu v okolí Motyčiek

Plocha: 12,70 km^2
Bilančný profil: 3200 Bystrica - ústie
Využiteľné množstvá podzemných vôd: 184,90 $l.s^{-1}$ (0-0-0-0-0/78,9-0-106-0)
Odber: 4,06 $l.s^{-1}$
Bilančný stav: dobrý

		Využiteľné množstvá			Zhodnotenie využívania			
Názov lokality	Okres	Kat.	Množstvo ($l.s^{-1}$)	Kvalita	Odber ($l.s^{-1}$)	Využit.	Bilančný stav	Poznámka
12. Motyčky	BB	I.	46,00	V	2,38	V4	dobrý 19,33	

13. Horný Jelenec	BB	I.	26,90	V	1,68	V4	dobrý	16,01	
14. Dolný Jelenec	BB	III.	80,00	O	0,00	V4	dobrý		
15. Valentová - pr. Barboriak a nelokalizované	BB	III.	25,00	C	0,00		dobrý		Sb
rozptýlené vodné zdroje	BB	I. III.	6,00 1,00	O	0,00	V3			

HN 40 - čiastkový rajón obalu a krížňanského príkrovu medzi Donovalmi a Harmancom

Plocha: 21,70 km^2
Využiteľné množstvá podzemných vôd: 253,00 $l.s^{-1}$ (0-0-0-0-0/244-4-3-2)
Odber: 135,91 $l.s^{-1}$
Bilančný stav: uspokojivý

Bilančný profil: 2640 Hron - Šalková
Využiteľné množstvá podzemných vôd: 2,00 $l.s^{-1}$ (0-0-0-0-0/0-0-2-0)
Odber: 0,00 $l.s^{-1}$
Bilančný stav: dobrý

		Využiteľné množstvá			Zhodnotenie využívania			
Názov lokality	Okres	Kat.	Množstvo ($l.s^{-1}$)	Kvalita	Odber ($l.s^{-1}$)	Využit.	Bilančný stav	Poznámka
rozptýlené vodné zdroje	BB	III.	2,00	O	0,00	V3		

Bilančný profil: 3200 Bystrica - ústie
Využiteľné množstvá podzemných vôd: 251,00 $l.s^{-1}$ (0-0-0-0-0/244-4-1-2)
Odber: 135,91 $l.s^{-1}$
Bilančný stav: uspokojivý

		Využiteľné množstvá			Zhodnotenie využívania			
Názov lokality	Okres	Kat.	Množstvo ($l.s^{-1}$)	Kvalita	Odber ($l.s^{-1}$)	Využit.	Bilančný stav	Poznámka
16. Jergaly	BB	I.	200,00	V	121,46	V5	uspokojivý 1,65	
17. Štubne	BB	I.	44,00	CA,B	13,33	V3	uspokojivý 3,30	
rozptýlené vodné zdroje	BB	II. III. odhad	4,00 1,00 2,00	O	1,12	V3		

HN 50 - čiastkový rajón kriedy krížňanského príkrovu v okolí Tureckej

Plocha: 24,50 km^2
Bilančný profil: 3200 Bystrica - ústie
Využiteľné množstvá podzemných vôd: 116,00 $l.s^{-1}$ (0-0-0-0-0/0-1-115-0)
Odber: 0,53 $l.s^{-1}$
Bilančný stav: dobrý

		Využiteľné množstvá			Zhodnotenie využívania			
Názov lokality	Okres	Kat.	Množstvo ($l.s^{-1}$)	Kvalita	Odber ($l.s^{-1}$)	Využit.	Bilančný stav	Poznámka
rozptýlené vodné zdroje	BB	II. III.	1,00 3,00	V	0,53	V3		
nelokalizované zdroje	BB	III.	112,00	O				*1

PN - 025 Paleogén povodia Bielej Oravy a neogén Oravskej kotliny

Povodie: Orava 4-21-03 Plocha: 800,90 km^2 Kategória preskúmanosti: P3

Využiteľné množstvá podzemných vôd: 166,97 $l.s^{-1}$ (0-1-0-0-30/109,27-26,7-0-0)
z toho minerálne vody: 1,00 $l.s^{-1}$ (0-1-0-0-0/0-0-0-0)

Odber (2013): 35,76 $l.s^{-1}$ účel využitia: (32,99-0-0-2,77-0-0-0)
z toho minerálne vody: 0,00 $l.s^{-1}$ (0-0-0-0-0-0-0)
Odber (2012): 34,34 $l.s^{-1}$ účel využitia: (30,96-0-0-3,38-0-0-0)
nárast / úbytok k aktuálnemu roku: 1,42 $l.s^{-1}$ Bilančný stav: dobrý

Poznámka: Využiteľné množstvá podzemných vôd schválené KKZZ - protokolom č.43/99-KKZZ.
Dokumentované zdroje minerálnych (slaných) vôd boli v oblasti Oravskej Polhory.

VH 10 - čiastkový rajón paleogénu

Plocha: 678,00 km^2
Bilančný profil: 1090 VO Orava - VN Tvrdošín pod
Využiteľné množstvá podzemných vôd: 136,62 $l.s^{-1}$ (0-0-0-0-30/82,12-24,5-0-0)
Odber: 35,40 $l.s^{-1}$
Bilančný stav: dobrý

Názov lokality	Okres	Využiteľné množstvá Kat.	Množstvo ($l.s^{-1}$)	Kvalita	Zhodnotenie využívania Odber ($l.s^{-1}$)	Využit.	Bilančný stav		Poznámka
1. Oravská Lesná, pr. Nová rieka	NO	I.	16,30	V,O	1,89	V1	dobrý	8,62	+10,0 l.s-1
2. Zákamenné, pr. Kamenné + vrty	NO	C2 I.	0,90 1,70	N V	1,61	V2 V1	uspokojivý	1,61	Fe,Mn,NH_4
3.Krušetnica, pr.Dachová 1-4, Nové diely 1,2, vrt HM-1	NO	C2 I.	1,00 0,40	V N	0,39	V1,V2	dobrý	3,59	NO_3
4. Lomná, pr. Kurtuľa, Solisko, 2 pramene	NO	I.	3,55	V	1,81	V1	uspokojivý	1,96	
5. Novoť, pr. Medzrovka, Bartošov potok, Ryha č.1 4 pramene	NO	I. II.	4,30 20,30	V	3,31	V1	dobrý	7,43	
6. Breza, pr. Medziskalie č.1-2,č.1-9, pr. Pod záruby	NO	I. II.	3,75 0,70	V	1,98	V0	uspokojivý	2,25	
7. Hruštín, pr.č.1, Pod Príslopom 1-5, Tri studne a iné	NO	I.	7,40	V	3,45	V0	uspokojivý	2,14	
8. Babín, pr. Rúbané 1-2, pr.	NO	I.	8,16	V	2,49	V1	uspokojivý	3,28	
9. Mútne, pr. Randova, pr.	NO	I.	2,70	V	2,18	V1	napätý	1,24	
10. Lokca, pr. č.1-5, prm.	NO	I.	6,65	V,O	3,00	V1,V3	uspokojivý	2,22	
11. Lokca, Biela Orava, vrt HH-1, HB-3-6	NO	C2	14,80	N	0,00	V2	dobrý		Mn,NO_3
12. Oravská Jasenica vrt HB-1 až 2, HV-1	NO	C2	11,50	N	0,00	V1,V2	dobrý		NO_3,Mn
13. Oravská priehrada, pr.Slanická Osada 1,2, ČSTV 1,2, Volavčiská dol. 1,2 Jedličník, Košarec, Tri mlynky	NO	I.	9,71	V	2,22	V1	dobrý	4,37	
14.Oravská Polhora, pr.č.1-3, pr.	NO	I. II.	2,10 1,00	V	3,67	V1	havarijný	0,84	
15. Rabčice, pr.	NO	I. II.	8,50 1,00	V	3,66	V1	uspokojivý	2,60	
16.Sihelné, pr.Pod Sihelným hrádkom	NO	I.	2,10	V	0,88	V1	uspokojivý	2,39	
17. Zubrohlava	NO	C2 I.	1,80 0,20	N	0,18	V2	dobrý	11,11	Mn,NO_3
rozptýlené lokálne zdroje	NO	I. II.	4,60 1,50	O	2,68	V3			

VH 20 - čiastkový rajón neogénu

Plocha: 122,90 km^2
Bilančný profil: 1090 VO Orava - VN Tvrdošín pod
Využiteľné množstvá podzemných vôd: 29,35 $l.s^{-1}$ (0-0-0-0-0/27,15-2,2-0-0)
Odber: 0,36 $l.s^{-1}$
Bilančný stav: dobrý

Názov lokality	Okres	Využiteľné množstvá Kat.	Množstvo ($l.s^{-1}$)	Kvalita	Zhodnotenie využívania Odber ($l.s^{-1}$)	Využit.	Bilančný stav	Poznámka
18. Hladovka - Suchá Hora, pr. Za červené, Červený pot., Pod Jelešnou, Žrodliska a i.	TS	I.	26,65	V,O	0,00	V1	dobrý	+18,0 $l.s^{-1}$
rozptýlené lokálne zdroje	NO TS	I. II.	0,50 2,20	V,O	0,36 0,00	V3		

MP - 026 Mezozoikum bradlového pásma a paleogén v povodí Varínky

Povodie: Váh 4-21-04 4-21-05 4-21-06 Plocha: 169,20 km^2 Kategória preskúmanosti: P5

Využiteľné množstvá podzemných vôd: 49,06 l.s^{-1} (0-0-0-0-5,6/14,26-11,2-8-10)

Odber (2013): 2,83 l.s^{-1} účel využitia: (2,59-0-0-0,24-0-0-0)
Odber (2012): 3,42 l.s^{-1} účel využitia: (3,08-0-0-0,16-0-0,18-0)
nárast / úbytok k aktuálnemu roku: -0,59 l.s^{-1} Bilančný stav: dobrý

Poznámka: Využiteľné zdroje schválené KKZZ - protokol č.13/99.

Bilančný profil: 1500 Orava - ústie
Využiteľné množstvá podzemných vôd: 18,06 l.s^{-1} (0-0-0-0-0/13,46-2,6-2-0)
Odber: 2,70 l.s^{-1}
Bilančný stav: dobrý

Názov lokality	Okres	Využiteľné množstvá Kat.	Množstvo (l.s^{-1})	Kvalita	Zhodnotenie využívania Odber (l.s^{-1})	Využit.	Bilančný stav		Poznámka
1. Zázrivá - Havrania, pr. Havrania, Havrania-mlyn	DK	I.	12,26	V	1,22	V1	dobrý	10,05	
2. Zázrivá-Dolina, pr.Šramkovky, pr. Dolina + pr.	DK	I. II.	1,20 2,60	V	1,48	V3	uspokojivý	2,57	
rozptýlené lokálne zdroje	DK	III.	2,00	O	0,00	V1,V3			

Bilančný profil: 2200 Váh - Žilina nad
Využiteľné množstvá podzemných vôd: 31,00 l.s^{-1} (0-0-0-0-5,6/0,8-8,6-6-10)
Odber: 0,13 l.s^{-1}
Bilančný stav: dobrý

Názov lokality	Okres	Využiteľné množstvá Kat.	Množstvo (l.s^{-1})	Kvalita	Zhodnotenie využívania Odber (l.s^{-1})	Využit.	Bilančný stav		Poznámka
3. Terchová Struhareň, pr. Ivanovia, Hajasovia a iné	ZA	C2 III.	3,77 2,00	V	0,01	V1	dobrý	577,00	
4. Belá, vrt DS-1 a iné	ZA	C2 II.	0,05 7,60	V	0,00	V1	dobrý		
rozptýlené lokálne zdroje	ZA	C2 I. II. III. odhad	1,78 0,80 1,00 4,00 10,00	V V O O	0,00 0,12				

MG - 027 Mezozoikum a kryštalinikum Krivánskej Fatry

Povodie: Váh 4-21-04 4-21-05 Plocha: 244,50 km^2 Kategória preskúmanosti: P4

Využiteľné množstvá podzemných vôd: 303,98 l.s^{-1} (0-0-0-0-0/194,28-70,7-39-0)

Odber (2013): 17,26 l.s^{-1} účel využitia: (16,90-0-0-0,36-0-0-0)
Odber (2012): 17,55 l.s^{-1} účel využitia: (17,48-0-0-0,07-0-0-0)
nárast / úbytok k aktuálnemu roku: -0,29 l.s^{-1} Bilančný stav: dobrý

Poznámka:

VH 10 - čiastkový rajón mezozoika

Plocha: 157,10 km^2
Využiteľné množstvá podzemných vôd: 266,27 $l.s^{-1}$ (0-0-0-0-0/179,07-54,2-33-0)
Odber: 14,55 $l.s^{-1}$
Bilančný stav: dobrý

Bilančný profil: 1500 Orava - ústie
Využiteľné množstvá podzemných vôd: 110,70 $l.s^{-1}$ (0-0-0-0-0/83-19,7-8-0)
Odber: 2,18 $l.s^{-1}$
Bilančný stav: dobrý

		Využiteľné množstvá			Zhodnotenie využívania				
Názov lokality	Okres	Kat.	Množstvo ($l.s^{-1}$)	Kvalita	Odber ($l.s^{-1}$)	Využit.	Bilančný stav		Poznámka
1. Párnica-Lučivná, vrt HV-1 HVL-1,4, prm.	DK	II. III.	9,70 2,00	V,O	0,00	V3	dobrý		
2. Párnica - Zázrivá pr.Teplica 1-3,vrty HF-1,2	DK	I.	80,10	V	0,36	V1	dobrý	222,50	+74,0 $l.s^{-1}$
3. Istebné, pr.1,2, vrt HI-1	DK	I. II.	1,60 10,00	V	0,82	V1,V3	dobrý	14,15	
rozptýlené lokálne zdroje (pr.Hašková 1-4, Homôlka, Kostelec v Párnici, Zázrivej, vrt HVL a ďalšie)	DK	I. III.	1,30 6,00	O	1,00	V1,V3			

Bilančný profil: 2060 Váh - nad Varínkou
Využiteľné množstvá podzemných vôd: 2,00 $l.s^{-1}$ (0-0-0-0-0/0-0-2-0)
Odber: 0,36 $l.s^{-1}$
Bilančný stav: dobrý

		Využiteľné množstvá			Zhodnotenie využívania				
Názov lokality	Okres	Kat.	Množstvo ($l.s^{-1}$)	Kvalita	Odber ($l.s^{-1}$)	Využit.	Bilančný stav		Poznámka
4. Nezbudská Lúčka	ZA	III.	2,00	V	0,36	V3	dobrý	5,56	

Bilančný profil: 2200 Váh - nad Žilinou
Využiteľné množstvá podzemných vôd: 153,57 $l.s^{-1}$ (0-0-0-0-0/96,07-34,5-23-0)
Odber: 12,01 $l.s^{-1}$
Bilančný stav: dobrý

		Využiteľné množstvá			Zhodnotenie využívania				
Názov lokality	Okres	Kat.	Množstvo ($l.s^{-1}$)	Kvalita	Odber ($l.s^{-1}$)	Využit.	Bilančný stav		Poznámka
5. Terchová pr. Krivánska Rizňa	ZA	I. II.	29,40 0,20	O	2,89	V1	dobrý	10,24	+20,0 $l.s^{-1}$
6. Terchová - Sokolie, vrty	ZA	II.	4,50	O	0,00	V2	dobrý		
7. Terchová - Štefanová, prm., vrty	ZA	II. III.	1,00 2,00	O	0,16	V3	dobrý	18,75	
8. Terchová - Vrátna dolina, pr. Uhliská, pr. Podolina pr. Nad JRD 1-3	ZA	I. II.	1,50 5,60	V	0,00	V1	dobrý		
9. Belá-Bránica, prm.	ZA	III.	6,00	O	0,00	V3	dobrý		
10. Belá, Dolinka	ZA	I.	6,30	V	0,00	V1	dobrý		
11. Belá - Belianska dolina, prm.	ZA	II. III.	17,60 7,00	O	0,00	V3	dobrý		
12. Belá, prm. Belá 1-3, prm.	ZA	I. III.	55,37 2,00	V,O	7,03	V1	dobrý	8,16	+38,0 $l.s^{-1}$
13.Dolná Tižina, pr.Príslopok pr. Kamenná a ďalšie	ZA	I. III.	1,50 1,00	V	0,00	V1,V3	dobrý		
14. Krasňany, pr. Kukuri- šovská vyvieračka, pramene	ZA	II. III.	5,60 4,00	O	1,93	V3	dobrý	4,97	
rozptýlené lokálne zdroje, (pramene)	ZA	I. III.	2,00 1,00	O	0,00	V3			

VH 20 - čiastkový rajón kryštalinika

Plocha: 87,40 km^2
Využiteľné množstvá podzemných vôd: 37,71 $l.s^{-1}$ (0-0-0-0-0/15,21-16,5-6-0)
Odber: 2,71 $l.s^{-1}$
Bilančný stav: dobrý

Bilančný profil: 1500 Orava - ústie
Využiteľné množstvá podzemných vôd: 7,07 $l.s^{-1}$ (0-0-0-0-0/7,07-0-0-0)
Odber: 0,00 $l.s^{-1}$
Bilančný stav: dobrý

		Využiteľné množstvá			Zhodnotenie využívania			
Názov lokality	Okres	Kat.	Množstvo ($l.s^{-1}$)	Kvalita	Odber ($l.s^{-1}$)	Využit.	Bilančný stav	Poznámka
15. Kraľovany, pr.Bystrička 1,2 a iné	DK	I.	7,07	O	0,00	V1	dobrý	

Bilančný profil: 1520 Váh - Krpeľany pod
Využiteľné množstvá podzemných vôd: 19,04 $l.s^{-1}$ (0-0-0-0-0/3,44-15,6-0-0)
Odber: 0,84 $l.s^{-1}$
Bilančný stav: dobrý

		Využiteľné množstvá			Zhodnotenie využívania			
Názov lokality	Okres	Kat.	Množstvo ($l.s^{-1}$)	Kvalita	Odber ($l.s^{-1}$)	Využit.	Bilančný stav	Poznámka
16. Šútovo - pr. Laz, Furandovo, Príslop, Nový, vrt J-3,5	MT	I. II.	3,44 14,60	V	0,84	V1	dobrý 21,48	+11,0 $l.s^{-1}$
rozptýlené zdroje	DK	II.	1,00	O	0,00	V3		

Bilančný profil: 2060 Váh - nad Varínkou
Využiteľné množstvá podzemných vôd: 9,60 $l.s^{-1}$ (0-0-0-0-0/4,7-0,9-4-0)
Odber: 1,87 $l.s^{-1}$
Bilančný stav: dobrý

		Využiteľné množstvá			Zhodnotenie využívania			
Názov lokality	Okres	Kat.	Množstvo ($l.s^{-1}$)	Kvalita	Odber ($l.s^{-1}$)	Využit.	Bilančný stav	Poznámka
17. Turčianske Kľačany, pr. Mníšia dolina 1-4	MT	I. II.	3,00 0,90	V	1,87	V3	uspokojivý 2,09	
18. Lipovec, pr. Lipovec 1-2	MT	I.	1,70	V	0,00	V1	dobrý	
rozptýlené lokálne zdroje, pramene	ZA	III.	4,00	O	0,00	V3		

Bilančný profil: 2200 Váh - nad Žilinou
Využiteľné množstvá podzemných vôd: 2,00 $l.s^{-1}$ (0-0-0-0-0/0-0-2-0)
Odber: 0,00 $l.s^{-1}$
Bilančný stav: dobrý

		Využiteľné množstvá			Zhodnotenie využívania			
Názov lokality	Okres	Kat.	Množstvo ($l.s^{-1}$)	Kvalita	Odber ($l.s^{-1}$)	Využit.	Bilančný stav	Poznámka
rozptýlené lokálne zdroje, pramene v Krasňanoch	ZA	III.	2,00	O	0,00	V3		

PQ - 028 Paleogén a kvartér povodia Kysuce

Povodie: Váh 4-21-06 Plocha: 994,40 km^2 Kategória preskúmanosti: P3

Využiteľné množstvá podzemných vôd: 432,20 $l.s^{-1}$ (0-0-0-0-202/54-160,2-16-0)

Odber (2013): 18,73 $l.s^{-1}$ účel využitia: (16,10-0-2,36-0-0-0,27-0)
Odber (2012): 17,78 $l.s^{-1}$ účel využitia: (15,33-0-2,45-0-0-0-0)
nárast / úbytok k aktuálnemu roku: 0,95 $l.s^{-1}$ Bilančný stav: dobrý

Poznámka: Schválené využiteľné množstvá podz. vôd protokolom KKMPzV ev.č.48-15/13-90.
Perspektívne využitie podzemných vôd v rajóne je možné v oblastiach s výpočtom zásob na fiktívnych vrtoch (F) alebo lokálne z väčšieho množstva málo využívaných prameňov (P) s Q do 2 $l.s^{-1}$.

VH 10 - čiastkový rajón kvartéru
Plocha: 30,40 km^2
Využiteľné množstvá podzemných vôd: 290,10 $l.s^{-1}$ (0-0-0-0-158/2,1-130-0-0)
Odber: 2,51 $l.s^{-1}$
Bilančný stav: dobrý

Bilančný profil: 2450 Kysuca - Čadca
Využiteľné množstvá podzemných vôd: 77,80 $l.s^{-1}$ (0-0-0-0-48/0-29,8-0-0)
Odber: 0,17 $l.s^{-1}$
Bilančný stav: dobrý

		Využiteľné množstvá			Zhodnotenie využívania				
Názov lokality	Okres	Kat.	Množstvo ($l.s^{-1}$)	Kvalita	Odber ($l.s^{-1}$)	Využit.	Bilančný stav		Poznámka
1. Čierne-Svrčinovec, vrty	CA	C2	2,00	V	0,10	V1	dobrý	20,00	
2. Raková, vrty	CA	C2	24,00	N	0,00	V2	dobrý		+16,0 $l.s^{-1}$
3. Raková (Zemanov)	CA	II.	10,00	O	0,00	V1	dobrý		
4. Čadca - Raková, vrty	CA	C2	20,00	O	0,00	V2	dobrý		+13,0 $l.s^{-1}$
5. Čadca - Podzávoz, vrty	CA	II.	4,80	N	0,00	V2	dobrý		
6. Čadca, vrty	CA	C2 II.	2,00 15,00	O,A	0,07	V2	dobrý	242,86	

Bilančný profil: 2560 Kysuca - ústie
Využiteľné množstvá podzemných vôd: 189,50 $l.s^{-1}$ (0-0-0-0-110/2,1-77,4-0-0)
Odber: 2,34 $l.s^{-1}$
Bilančný stav: dobrý

		Využiteľné množstvá			Zhodnotenie využívania				
Názov lokality	Okres	Kat.	Množstvo ($l.s^{-1}$)	Kvalita	Odber ($l.s^{-1}$)	Využit.	Bilančný stav		Poznámka
7. Čadca-Horelica, vrty	CA	II.	8,40	A	0,00	V2	dobrý		
8. Osčadnica, vrty	CA	II.	5,00	B	0,00	V3	dobrý		
9. Krásno nad Kysucou, vrty	CA	C2	63,00	B	0,00	V2	dobrý		F +44,0 $l.s^{-1}$
10. Dunajov	CA	C2	24,00	A	0,00	V2	dobrý		F +16,0 $l.s^{-1}$
11. Kysucký Lieskovec, vrty	KM	I. II.	1,20 10,50	B	0,00	V1	dobrý		
12. Kysucký Lieskovec - Kysucké Nové Mesto	KM	II.	8,00	V	0,00	V1	dobrý		
13. Kysucké Nové Mesto - Radoľa	KM	C2	23,00	V,B	2,34	V1,V2	dobrý	9,83	F +10,0 $l.s^{-1}$
14. Rudina - Oškerda	KM	I. II.	0,90 13,30	V	0,00	V1,V2	dobrý		
15. Brodno	ZA	II.	8,10	V	0,00	V2	dobrý		
rozptýlené zdroje	ZA	II.	24,10	V	0,00				

Bilančný profil: 2500 Bystrica - ústie
Využiteľné množstvá podzemných vôd: 22,80 $l.s^{-1}$ (0-0-0-0-0/0-22,8-0-0)
Odber: 0,00 $l.s^{-1}$
Bilančný stav: dobrý

Názov lokality	Okres	Využiteľné množstvá Kat.	Množstvo ($l.s^{-1}$)	Kvalita	Zhodnotenie využívania Odber ($l.s^{-1}$)	Využit.	Bilančný stav	Poznámka
16. Stará Bystrica	CA	II.	2,00	O	0,00	V1	dobrý	
17. Stará Bystrica-Klubina	CA	II.	9,20	V,A	0,00	V1	dobrý	
18. Zborov, vrty	CA	II.	9,60	V	0,00	V1	dobrý	
19. Zborov a. K.-Krásno a. K.	CA	II.	2,00	B	0,00	V1	dobrý	

VH 20 - čiastkový rajón paleogénu

Plocha: 964,00 km^2

Využiteľné množstvá podzemných vôd: 142,10 $l.s^{-1}$ (0-0-0-0-44/51,9-30,2-16-0)

Odber: 16,22 $l.s^{-1}$

Bilančný stav: dobrý

Bilančný profil: 2450 Kysuca - Čadca

Využiteľné množstvá podzemných vôd: 46,92 $l.s^{-1}$ (0-0-0-0-17/16,42-13,5-0-0)

Odber: 6,21 $l.s^{-1}$

Bilančný stav: dobrý

Názov lokality	Okres	Využiteľné množstvá Kat.	Množstvo ($l.s^{-1}$)	Kvalita	Zhodnotenie využívania Odber ($l.s^{-1}$)	Využit.	Bilančný stav	Poznámka
20. Turzovka, vrty	CA	C2	17,00	V	5,68	V1	uspokojivý 2,99	
21. Podvysoká, vrty	CA	I.	6,10	B	0,00	V2	dobrý	
22. Staškov, vrty, prm.	CA	I. II.	0,20 5,10	B	0,05	V3	dobrý 106,00	
23. Zákopčie - Raková	CA	I. II.	0,10 4,40	V,A	0,00	V2	dobrý	
24. Čierne (Vyšný koniec)	CA	I.	1,40	V	0,00	V3	dobrý	
25. Čadca - Čadečka pr. U Šimčiska,pramene	CA	I.	1,97	O	0,40	V1	dobrý 4,93	
rozptýlené lokálne zdroje	CA	I. II.	6,65 4,00	O,V	0,08	V3		

Bilančný profil: 2500 Bystrica 2 - ústie

Využiteľné množstvá podzemných vôd: 31,15 $l.s^{-1}$ (0-0-0-0-0/16,15-2-13-0)

Odber: 1,84 $l.s^{-1}$

Bilančný stav: dobrý

Názov lokality	Okres	Využiteľné množstvá Kat.	Množstvo ($l.s^{-1}$)	Kvalita	Zhodnotenie využívania Odber ($l.s^{-1}$)	Využit.	Bilančný stav	Poznámka
26. Vychylovka, prm.	CA	I. III.	0,10 2,00	O	0,11	V3	dobrý 19,09	
27. Nová Bystrica prm. a vrty	CA	I. II.	1,00 2,00	O	0,25	V1,V3	dobrý 12,00	
28. Stará Bystrica prm.	CA	I.	1,30	O	0,83	V3	uspokojivý 1,57	
29. Klubina, pr. Tmavá V.,III., Pod jamkami,Úplava, pram.	CA	I. III.	12,65 5,00	O	0,00	V12,V3	dobrý	+8,0 $l.s^{-1}$
30. Nová Bystrica, pramene	CA	III.	3,00	O	0,00	V3	dobrý	
rozptýlené lokálne zdroje	CA	I. III.	1,10 3,00	O,V	0,65	V3		

Bilančný profil: 2560 Kysuca - ústie

Využiteľné množstvá podzemných vôd: 64,03 $l.s^{-1}$ (0-0-0-0-27/19,33-14,7-3-0)

Odber: 8,17 $l.s^{-1}$

Bilančný stav: dobrý

Názov lokality	Okres	Využiteľné množstvá Kat.	Množstvo ($l.s^{-1}$)	Kvalita	Zhodnotenie využívania Odber ($l.s^{-1}$)	Využit.	Bilančný stav	Poznámka
31. Oščadnica, pr. Tichá 1,2, pramene	CA	I. III.	1,82 1,00	O	0,96	V1	uspokojivý 2,94	

32. Oščadnica (nižný koniec) vrty	CA	I. II.	1,20 1,60	O,A	0,00	V3	dobrý		
33.Lodno-Kysucký Lieskovec prm.	KM	I.	3,70	O	0,91	V3	dobrý	4,07	
34. Povina prm.	KM	III.	2,00	O	0,00	V3	dobrý		
35.Horný Vadičov,pr.Požeha, Ľadonhora, Kubaščíci a i.	KM	I. II.	5,71 0,40	O	1,97	V1	uspokojivý	3,10	+ P
36. Dolný Vadičov, pr. Pod briezkami + prm.	KM	I.	1,70	O	0,50	V1	dobrý	3,40	
37. Lopušné Pažite	KM	I. II.	0,50 5,00	O	0,49	V3	dobrý	11,22	
38. Radoľa - Kysucké Nové Mesto, pr. + vrt, Oškerda	KM	C2	27,00	O	0,39	V4	dobrý	69,23	
39. Nesluša, prm.	KM	I. II.	1,80 0,50	O	1,06	V3	uspokojivý	2,17	
40. Rudinská - Rudina, prm.	KM	I. II.	1,00 0,70	O	0,66	V3	uspokojivý	2,58	
41. Brodno	KM	I. II.	0,70 1,00	O	0,36	V3	dobrý	4,72	
42. Žilina - Budatín	ZA	II.	4,50	O	0,00	V1	dobrý		
rozptýlené lokálne zdroje	CA KM ZA	I. I. II. II.	0,20 1,00 0,70 0,30	O,V O	0,00 0,00 0,69 0,18	V3			

QP - 029 Paleogén a kvartér časti Žilinskej kotliny a V okraja Súľovských vrchov

Povodie: Váh 4-21-05 Plocha: 227,70 km^2 Kategória preskúmanosti: P2
Váh 4-21-06
Váh 4-21-07

Využiteľné množstvá podzemných vôd: 543,52 l.s^{-1} (0-26,20-0-265,4-99,92/0-78,5-73,5-0)
z toho termálne vody: 36,20 l.s^{-1} (0-26,2-0-0-0/0-0-10-0)

Odber (2013): 65,91 l.s^{-1} účel využitia: (54,63-0-3,03-0,24-0-3,10-4,91)
z toho termálne vody: 4,70 l.s^{-1} (0-0-0-0-0-0-4,70)
Odber (2012): 53,75 l.s^{-1} účel využitia: (39,98-0-2,6-0,92-0-3,71-6,54)
nárast / úbytok k aktuálnemu roku: 12,16 l.s^{-1} Bilančný stav: dobrý

Poznámka: Využiteľné množstvá podz. vôd v kat. C1 a C2 uvedené podľa protokolov KKZZ č.j.12/99-KKZZ a 13/99 KKZZ z 30.6.1999. Podľa protokolu vzrástli využiteľné množstvá lokality Teplička n/V. o 60 l.s^{-1} a znížili sa využiteľné množstvá v čiastkovom rajóne VH 30 o 40 l.s^{-1}.

VH 10 - čiastkový rajón kvartéru
Plocha: 33,70 km^2
Využiteľné množstvá podzemných vôd: 310,03 l.s^{-1} (0-0-0-118,6-78,93/0-78,5-34-0)
Odber: 10,32 l.s^{-1}
Bilančný stav: dobrý

Bilančný profil: 2060 Váh - nad Varínkou
Využiteľné množstvá podzemných vôd: 3,00 l.s^{-1} (0-0-0-0-0/0-0-3-0)
Odber: 0,00 l.s^{-1}
Bilančný stav: dobrý

		Využiteľné množstvá			Zhodnotenie využívania			
Názov lokality	Okres	Kat.	Množstvo (l.s^{-1})	Kvalita	Odber (l.s^{-1})	Využit.	Bilančný stav	Poznámka
rozptýlené lokálne zdroje	ZA	III.	3,00	V	0,00	V3		

Bilančný profil: 2200 Váh - nad Žilinou
Využiteľné množstvá podzemných vôd: 250,53 $l.s^{-1}$ (0-0-0-118,6-51,43/0-72,5-8-0)
Odber: 7,20 $l.s^{-1}$
Bilančný stav: dobrý

Názov lokality	Okres	Využiteľné množstvá Kat.	Množstvo ($l.s^{-1}$)	Kvalita	Zhodnotenie využívania Odber ($l.s^{-1}$)	Využit.	Bilančný stav		Poznámka
1. Krasňany	ZA	C2 III.	2,37 3,00	B	0,24	V3	dobrý	22,38	
2. Varín	ZA	C2 II.	0,46 19,50	V,B,N	0,82	V3	dobrý	24,34	
3. Gbeľany - Nededza	ZA	C2 II.	7,20 53,00	O,V,B	6,02	V3	dobrý	10,00	
4. Teplička nad Váhom	ZA	C1 C2	118,60 41,40	V	0,12	V2	dobrý	1333,33	
rozptýlené lokálne zdroje	ZA	III.	5,00	O,B,N	0,00	V3			

Bilančný profil: 2560 Kysuca - ústie
Využiteľné množstvá podzemných vôd: 2,00 $l.s^{-1}$ (0-0-0-0-0/0-0-2-0)
Odber: 0,00 $l.s^{-1}$
Bilančný stav: dobrý

Názov lokality	Okres	Využiteľné množstvá Kat.	Množstvo ($l.s^{-1}$)	Kvalita	Zhodnotenie využívania Odber ($l.s^{-1}$)	Využit.	Bilančný stav	Poznámka
rozptýlené lokálne zdroje	ZA	III.	2,00	O	0,00	V3		

Bilančný profil: 2960 Rajčianka - ústie
Využiteľné množstvá podzemných vôd: 29,90 $l.s^{-1}$ (0-0-0-0-11,9/0-6-12-0)
Odber: 2,28 $l.s^{-1}$
Bilančný stav: dobrý

Názov lokality	Okres	Využiteľné množstvá Kat.	Množstvo ($l.s^{-1}$)	Kvalita	Zhodnotenie využívania Odber ($l.s^{-1}$)	Využit.	Bilančný stav		Poznámka
5. Bytčica	ZA	C2 II.	9,20 6,00	O,V,B,N	1,42	V3	dobrý	10,70	
rozptýlené lokálne zdroje	ZA	C2 III.	2,70 12,00	V,B,N	0,86	V3			

Bilančný profil: 3090 Váh - pod nádržou Hričov
Využiteľné množstvá podzemných vôd: 24,60 $l.s^{-1}$ (0-0-0-0-15,6/0-0-9-0)
Odber: 0,84 $l.s^{-1}$
Bilančný stav: dobrý

Názov lokality	Okres	Využiteľné množstvá Kat.	Množstvo ($l.s^{-1}$)	Kvalita	Zhodnotenie využívania Odber ($l.s^{-1}$)	Využit.	Bilančný stav	Poznámka
rozptýlené lokálne zdroje	ZA	C2 III.	15,60 9,00	O,CA, CO,N,B	0,84	V3		

VH 20 - čiastkový rajón vnútrokarpatského flyšu
Plocha: 171,90 km^2
Využiteľné množstvá podzemných vôd: 89,35 $l.s^{-1}$ (0-0-0-46-17,35/0-0-26-0)
Odber: 3,73 $l.s^{-1}$
Bilančný stav: dobrý

Bilančný profil: 2060 Váh - nad Varínkou
Využiteľné množstvá podzemných vôd: 1,00 $l.s^{-1}$ (0-0-0-0-1/0-0-0-0)
Odber: 0,00 $l.s^{-1}$
Bilančný stav: dobrý

Názov lokality	Okres	Využiteľné množstvá Kat.	Množstvo ($l.s^{-1}$)	Kvalita	Zhodnotenie využívania Odber ($l.s^{-1}$)	Využit.	Bilančný stav	Poznámka
6. Strečno	ZA	C2	1,00	B,CA	0,00	V2	dobrý	

Bilančný profil: 2200 Váh - nad Žilinou
Využiteľné množstvá podzemných vôd: 64,60 $l.s^{-1}$ (0-0-0-46-14,6/0-0-4-0)
Odber: 0,54 $l.s^{-1}$
Bilančný stav: dobrý

Názov lokality	Okres	Využiteľné množstvá Kat.	Množstvo ($l.s^{-1}$)	Kvalita	Zhodnotenie využívania Odber ($l.s^{-1}$)	Využit.	Bilančný stav	Poznámka
rozptýlené využ. zdroje	ZA	C1 C2 III.	46,00 14,60 4,00	V,B,O CA,N	0,54	V2		viď poznámka vpredu

Bilančný profil: 2960 Rajčianka - ústie
Využiteľné množstvá podzemných vôd: 14,75 $l.s^{-1}$ (0-0-0-0-1,75/0-0-13-0)
Odber: 3,19 $l.s^{-1}$
Bilančný stav: dobrý

Názov lokality	Okres	Využiteľné množstvá Kat.	Množstvo ($l.s^{-1}$)	Kvalita	Zhodnotenie využívania Odber ($l.s^{-1}$)	Využit.	Bilančný stav	Poznámka
7. Turie	ZA	III.	3,00	O	0,00	V3	dobrý	
8. rozptýlené vodné zdroje v okolí Rajca	ZA	III.	3,00	O,B,CA, N	0,00	V3		
9. rozptýlené vodné zdroje v okolí Rajeckých Teplíc	ZA	III.	5,00	O,B,CA, N	1,71	V3		
rozptýlené vodné zdroje	ZA	C2 III.	1,75 2,00	O,V,B,N	1,48	V3		

Bilančný profil: 3090 Váh - pod nádržou Hričov
Využiteľné množstvá podzemných vôd: 6,00 $l.s^{-1}$ (0-0-0-0-0/0-0-6-0)
Odber: 0,00 $l.s^{-1}$
Bilančný stav: dobrý

Názov lokality	Okres	Využiteľné množstvá Kat.	Množstvo ($l.s^{-1}$)	Kvalita	Zhodnotenie využívania Odber ($l.s^{-1}$)	Využit.	Bilančný stav	Poznámka
rozptýlené vodné zdroje	ZA	III.	6,00	O,V,B,N	0,00	V3		

Bilančný profil: 3400 Váh - Púchov
Využiteľné množstvá podzemných vôd: 3,00 $l.s^{-1}$ (0-0-0-0-0/0-0-3-0)
Odber: 0,00 $l.s^{-1}$
Bilančný stav: dobrý

Názov lokality	Okres	Využiteľné množstvá Kat.	Množstvo ($l.s^{-1}$)	Kvalita	Zhodnotenie využívania Odber ($l.s^{-1}$)	Využit.	Bilančný stav	Poznámka
rozptýlené vodné zdroje	ZA	III.	3,00	O,B,N	0,00	V3		

VH 30 - čiastkový rajón súľovských zlepencov
Plocha: 22,10 km^2
Využiteľné množstvá podzemných vôd: 107,94 $l.s^{-1}$ (0-0-0-100,8-3,64/0-0-3,5-0)
Odber: 47,16 $l.s^{-1}$
Bilančný stav: uspokojivý

Bilančný profil: 2960 Rajčianka - ústie
Využiteľné množstvá podzemných vôd: 105,94 $l.s^{-1}$ (0-0-0-100,8-3,64/0-0-1,5-0)
Odber: 46,39 $l.s^{-1}$
Bilančný stav: uspokojivý

Názov lokality	Okres	Využiteľné množstvá Kat.	Množstvo ($l.s^{-1}$)	Kvalita	Zhodnotenie využívania Odber ($l.s^{-1}$)	Využit.	Bilančný stav		Poznámka
10. Patúch	ZA	C1	18,00	V	18,53	V4	havarijný	0,97	
11. Lietava	ZA	C1	80,00	V	24,63	V3, V4	uspokojivý	3,25	
rozptýlené využ. zdroje	ZA	C1	2,80	V	3,23	V4			
		C2	3,64	V	0,00				
		III.	1,50	O	0,00				

Bilančný profil: 3400 Váh - Púchov
Využiteľné množstvá podzemných vôd: 2,00 $l.s^{-1}$ (0-0-0-0-0/0-0-2-0)
Odber: 0,77 $l.s^{-1}$
Bilančný stav: uspokojivý

Názov lokality	Okres	Využiteľné množstvá Kat.	Množstvo ($l.s^{-1}$)	Kvalita	Zhodnotenie využívania Odber ($l.s^{-1}$)	Využit.	Bilančný stav	Poznámka
rozptýlené vodné zdroje	BY	III.	2,00	O	0,77	V3		

MG - 030 Kryštalinikum a mezozoikum SZ svahov Lúčanskej Fatry

Povodie: Váh 4-21-05 Plocha: 78,20 km^2 Kategória preskúmanosti: P1
Váh 4-21-06

Využiteľné množstvá podzemných vôd: 230,00 $l.s^{-1}$ (0-0-0-0-205/9-0-16-0)

Odber (2013): 56,61 $l.s^{-1}$ účel využitia: (56,43-0-0-0,17-0-0,01-0)
Odber (2012): 57,51 $l.s^{-1}$ účel využitia: (57,39-0-0-0,1-0-0,02-0)
nárast / úbytok k aktuálnemu roku: -0,90 $l.s^{-1}$ Bilančný stav: dobrý

Poznámka: Využiteľné množstvá podzemných vôd v kat. C2 uvedené podľa protokolu KKZZ č.840-16/13 z r. 1985.

VH 10 - čiastkový rajón paleozoika a mezozoika
Plocha: 29,40 km^2
Využiteľné množstvá podzemných vôd: 215,00 $l.s^{-1}$ (0-0-0-0-198/9-0-8-0)
Odber: 56,61 $l.s^{-1}$
Bilančný stav: dobrý

Bilančný profil: 2060 Váh - nad Varínkou
Využiteľné množstvá podzemných vôd: 1,00 $l.s^{-1}$ (0-0-0-0-0/0-0-1-0)
Odber: 0,17 $l.s^{-1}$
Bilančný stav: dobrý

Názov lokality	Okres	Využiteľné množstvá Kat.	Množstvo ($l.s^{-1}$)	Kvalita	Zhodnotenie využívania Odber ($l.s^{-1}$)	Využit.	Bilančný stav		Poznámka
1. Strečno	ZA	III.	1,00	F,B	0,17	V2	dobrý	5,88	bakt.záv.

Bilančný profil: 2200 Váh - nad Žilinou
Využiteľné množstvá podzemných vôd: 90,00 $l.s^{-1}$ (0-0-0-0-85/0-0-5-0)
Odber: 22,48 $l.s^{-1}$
Bilančný stav: dobrý

Názov lokality	Okres	Využiteľné množstvá Kat.	Množstvo ($l.s^{-1}$)	Kvalita	Zhodnotenie využívania Odber ($l.s^{-1}$)	Využit.	Bilančný stav		Poznámka
2. Višňové	ZA	C2	30,00	V	3,60	V1	dobrý	8,33	
3. Stráňavy	ZA	C2	55,00	B	18,88	V5	uspokojivý	2,91	
rozptýlené zdroje	ZA	III.	5,00	O	0,00	V3			

Bilančný profil: 2960 Rajčianka - ústie
Využiteľné množstvá podzemných vôd: 124,00 $l.s^{-1}$ (0-0-0-0-113/9-0-2-0)
Odber: 33,96 $l.s^{-1}$
Bilančný stav: dobrý

Názov lokality	Okres	Využiteľné množstvá Kat.	Množstvo ($l.s^{-1}$)	Kvalita	Zhodnotenie využívania Odber ($l.s^{-1}$)	Využit.	Bilančný stav	Poznámka
4. Turská dolina	ZA	C2	95,00	V	33,95	V4	uspokojivý 2,80	
5. Medzihorská	ZA	C2	5,70	V	0,00	V1	dobrý	
rozptýlené využ. zdroje	ZA	C2 I. III.	12,30 9,00 2,00	V,O O O	0,01	V2		

VH 20 - čiastkový rajón kryštalinika

Plocha: 48,80 km^2
Využiteľné množstvá podzemných vôd: 15,00 $l.s^{-1}$ (0-0-0-0-7/0-0-8-0)
Odber: 0,00 $l.s^{-1}$
Bilančný stav: dobrý

Bilančný profil: 2060 Váh - nad Varínkou
Využiteľné množstvá podzemných vôd: 0,00 $l.s^{-1}$
Odber: 0,00 $l.s^{-1}$

Bilančný profil: 2200 Váh - nad Žilinou
Využiteľné množstvá podzemných vôd: 0,00 $l.s^{-1}$
Odber: 0,00 $l.s^{-1}$

Bilančný profil: 2960 Rajčianka - ústie
Využiteľné množstvá podzemných vôd: 15,00 $l.s^{-1}$ (0-0-0-0-7/0-0-8-0)
Odber: 0,00 $l.s^{-1}$
Bilančný stav: dobrý

Názov lokality	Okres	Využiteľné množstvá Kat.	Množstvo ($l.s^{-1}$)	Kvalita	Zhodnotenie využívania Odber ($l.s^{-1}$)	Využit.	Bilančný stav	Poznámka
6. Čerenková	ZA	C2	5,00	V	0,00	V4	dobrý	
rozptýlené využ. zdroje	ZA	C2 III.	2,00 8,00	CA,B O	0,00	V3		dusičnany

MG - 031 Kryštalinikum a mezozoikum SV časti Lúčanskej Fatry

Povodie: Váh 4-21-05 Plocha: 84,60 km^2 Kategória preskúmanosti: P1

Využiteľné množstvá podzemných vôd: 35,00 $l.s^{-1}$ (0-0-0-0-24/0-0-11-0)

Odber (2013): 6,54 $l.s^{-1}$ účel využitia: (6,20-0-0,34-0-0-0-0)
Odber (2012): 6,99 $l.s^{-1}$ účel využitia: (6,67-0-0,31-0-0-0,01-0)
nárast / úbytok k aktuálnemu roku: -0,45 $l.s^{-1}$ Bilančný stav: dobrý

Poznámka: Využiteľné množstvá podzemných vôd v kat. C2 uvedené podľa protokolu KKZZ č.840-16/13 z r. 1985.

Bilančný profil: 1960 Turiec - ústie
Využiteľné množstvá podzemných vôd: 33,00 $l.s^{-1}$ (0-0-0-0-24/0-0-9-0)
Odber: 6,20 $l.s^{-1}$
Bilančný stav: dobrý

Názov lokality	Okres	Využiteľné množstvá Kat.	Množstvo ($l.s^{-1}$)	Kvalita	Zhodnotenie využívania Odber ($l.s^{-1}$)	Využit.	Bilančný stav	Poznámka
1. Trebostovská dolina	MT	C2	5,50	O	0,00	V2	dobrý	
2. Trebostovo	MT	C2	2,40	O	1,39	V4	uspokojivý 1,73	
3. Bystrička	MT	C2 III.	12,70 1,00	V,B	4,81	V4	uspokojivý 2,85	
rozptýlené využ. zdroje	MT	C2 III.	3,40 8,00	O	0,00	V3		

Bilančný profil: 2060 Váh - nad Varínkou
Využiteľné množstvá podzemných vôd: 2,00 $l.s^{-1}$ (0-0-0-0-0/0-0-2-0)
Odber: 0,34 $l.s^{-1}$
Bilančný stav: dobrý

Názov lokality	Okres	Využiteľné množstvá Kat.	Množstvo ($l.s^{-1}$)	Kvalita	Zhodnotenie využívania Odber ($l.s^{-1}$)	Využit.	Bilančný stav	Poznámka
rozptýlené využ. zdroje	MT	III.	2,00	O	0,34	V3		

M - 032 Mezozoikum J časti Lúčanskej Fatry

Povodie: Váh 4-21-05 Plocha: 212,50 km^2 Kategória preskúmanosti: P2
Váh 4-21-06
Nitra 4-21-11

Využiteľné množstvá podzemných vôd: 356,60 $l.s^{-1}$ (0-0-0-256,7-52/21,9-9-17)

Odber (2013): 78,08 $l.s^{-1}$ účel využitia: (60,92-0-0-0,16-0-0-17)
Odber (2012): 86,74 $l.s^{-1}$ účel využitia: (69,37-0-0-0,12-0-0-17,25)
nárast / úbytok k aktuálnemu roku: -8,66 $l.s^{-1}$ Bilančný stav: dobrý

Poznámka: Časť podzemných vôd z rajónu prestupuje do Turčianskej kotliny, kde je bilancovaná. Využiteľné množstvá podz. vôd v kat. C1 a C2 sú uvedené podľa protokolu KKZZ č.11/96-KKZZ a doplnku č.3 č.j.28/96-KKZZ.

Subrajón povodia Váhu
Plocha: 164,10 km^2
Využiteľné množstvá podzemných vôd: 307,70 $l.s^{-1}$ (0-0-0-230,8-52/6,9-3-15-0)
Odber: 60,91 $l.s^{-1}$
Bilančný stav: dobrý

VH 10 - čiastkový rajón triasu až jury krížňanského príkrovu
Plocha: 21,90 km^2
Využiteľné množstvá podzemných vôd: 137,10 $l.s^{-1}$ (0-0-0-116,1-19/0-0-2-0)
Odber: 22,25 $l.s^{-1}$
Bilančný stav: dobrý

Bilančný profil: 1960 Turiec - ústie
Využiteľné množstvá podzemných vôd: 132,10 $l.s^{-1}$ (0-0-0-111,1-19/0-0-2-0)
Odber: 17,00 $l.s^{-1}$
Bilančný stav: dobrý

Názov lokality	Okres	Využiteľné množstvá Kat.	Množstvo ($l.s^{-1}$)	Kvalita	Zhodnotenie využívania Odber ($l.s^{-1}$)	Využit.	Bilančný stav	Poznámka
1. Valčianska dolina	MT	C1 C2	39,10 11,50	V	0,00	V1	dobrý	
2. Slovianska dolina	MT	C1 C2	72,00 7,50	CA	17,00	V4	dobrý 4,68	sírany
rozptýlené využ. zdroje	MT	III.	2,00	O	0,00	V3		

Bilančný profil: 2960 Rajčianka - ústie
Využiteľné množstvá podzemných vôd: 5,00 $l.s^{-1}$ (0-0-0-5-0/0-0-0-0)
Odber: 5,25 $l.s^{-1}$
Bilančný stav: havarijný

Názov lokality	Okres	Využiteľné množstvá Kat.	Množstvo ($l.s^{-1}$)	Kvalita	Zhodnotenie využívania Odber ($l.s^{-1}$)	Využit.	Bilančný stav	Poznámka
3. Kamenná Poruba 2	ZA	C1	5,00	V	5,25	V4	havarijný 0,95	***1**

VH 20 - čiastkový rajón kryhy krížňanskej a chočskej jednotky

Plocha: 22,90 km^2
Bilančný profil: 1960 Turiec - ústie
Využiteľné množstvá podzemných vôd: 64,40 $l.s^{-1}$ (0-0-0-62,4-0/0-0-2-0)
Odber: 5,87 $l.s^{-1}$
Bilančný stav: dobrý
Poznámka: Značná časť podzemných vôd prestupuje do rajónu 033, kde sú bilancované.

		Využiteľné množstvá			Zhodnotenie využívania				
Názov lokality	Okres	Kat.	Množstvo ($l.s^{-1}$)	Kvalita	Odber ($l.s^{-1}$)	Využit.	Bilančný stav		Poznámka
4. Vrícko	MT	C1	20,60	O,V	4,41	V2	dobrý	4,67	
5. Polerieka	TR	C1	14,50	O	1,46	V4	dobrý	9,93	
6. Studenec	MT	C1	6,00	O	0,00	V2	dobrý		
rozptýlené využ. zdroje	MT	C1 III.	21,30 2,00	O	0,00	V3			

VH 30 - čiastkový rajón vrchného triasu až kriedy

Plocha: 105,90 km^2
Využiteľné množstvá podzemných vôd: 53,20 $l.s^{-1}$ (0-0-0-2,3-33/6,9-3-8-0)
Odber: 1,86 $l.s^{-1}$
Bilančný stav: dobrý

Bilančný profil: 1960 Turiec - ústie
Využiteľné množstvá podzemných vôd: 20,20 $l.s^{-1}$ (0-0-0-2,3-0/6,9-3-8-0)
Odber: 0,61 $l.s^{-1}$
Bilančný stav: dobrý

		Využiteľné množstvá			Zhodnotenie využívania			
Názov lokality	Okres	Kat.	Množstvo ($l.s^{-1}$)	Kvalita	Odber ($l.s^{-1}$)	Využit.	Bilančný stav	Poznámka
7. Kláštor pod Znievom	MT	C1 I. II.	2,30 6,90 3,00	O	0,00	V2	dobrý	
rozptýlené vod. zdroje	MT	III.	8,00	O	0,61	V3		

Bilančný profil: 2960 Rajčianka - ústie
Využiteľné množstvá podzemných vôd: 33,00 $l.s^{-1}$ (0-0-0-0-33/0-0-0-0)
Odber: 1,25 $l.s^{-1}$
Bilančný stav: dobrý

		Využiteľné množstvá			Zhodnotenie využívania			
Názov lokality	Okres	Kat.	Množstvo ($l.s^{-1}$)	Kvalita	Odber ($l.s^{-1}$)	Využit.	Bilančný stav	Poznámka
rozptýlené vod. zdroje	ZA	C2	33,00	O	1,25	V3		***2**

VH 40 - čiastkový rajón paleozoika a mezozoika pri Kamennej Porube

Plocha: 13,40 km^2
Bilančný profil: 2960 Rajčianka - ústie
Využiteľné množstvá podzemných vôd: 53,00 $l.s^{-1}$ (0-0-0-50-0/0-0-3-0)
Odber: 30,93 $l.s^{-1}$
Bilančný stav: uspokojivý

		Využiteľné množstvá			Zhodnotenie využívania				
Názov lokality	Okres	Kat.	Množstvo ($l.s^{-1}$)	Kvalita	Odber ($l.s^{-1}$)	Využit.	Bilančný stav		Poznámka
8. Kamenná Poruba 1	ZA	C1	50,00	V	29,92	V4	uspokojivý	1,67	***3**
9. Ďurčiná	ZA	III.	3,00	V,O	1,01	V3	uspokojivý	2,97	

Subrajón povodia Nitry

Plocha: 48,40 km^2
Využiteľné množstvá podzemných vôd: 48,90 $l.s^{-1}$ (0-0-0-25,9-0/15-6-2-0)
Odber: 17,17 $l.s^{-1}$
Bilančný stav: uspokojivý

NA 20 - čiastkový rajón kryhy krížňanskej a chočskej jednotky

Plocha: 3,20 km^2
Bilančný profil: 5760 Nitra - Nováky
Využiteľné množstvá podzemných vôd: 7,00 $l.s^{-1}$ (0-0-0-0-0/5-0-2-0)
Odber: 5,21 $l.s^{-1}$
Bilančný stav: napätý

		Využiteľné množstvá			Zhodnotenie využívania			
Názov lokality	Okres	Kat.	Množstvo ($l.s^{-1}$)	Kvalita	Odber ($l.s^{-1}$)	Využit.	Bilančný stav	Poznámka
rozptýlené vod. zdroje	PD	I. III.	5,00 2,00	O	5,21	V2		

NA 50 - čiastkový rajón obalu a triasu a jury krížňanskej jednotky

Plocha: 17,00 km^2
Bilančný profil: 5760 Nitra - Nováky
Využiteľné množstvá podzemných vôd: 38,90 $l.s^{-1}$ (0-0-0-25,9-0/7-6-0-0)
Odber: 11,96 $l.s^{-1}$
Bilančný stav: uspokojivý

		Využiteľné množstvá			Zhodnotenie využívania				
Názov lokality	Okres	Kat.	Množstvo ($l.s^{-1}$)	Kvalita	Odber ($l.s^{-1}$)	Využit.	Bilančný stav		Poznámka
10. Mokrá dolina	PD	C1	13,30	V	2,60	V4	dobrý	5,12	
11. Tufová dolina	PD	II.	6,00	V	3,35	V4	uspokojivý	1,79	
12. Žltá dolina	PD	C1	12,60	V	1,98	V4	dobrý	6,36	
rozptýlené vod. zdroje	PD	I.	7,00	O	4,03	V2	uspokojivý	1,74	

NA 60 - čiastkový rajón kriedy a kryštalinika pri Kľačne

Plocha: 28,20 km^2
Bilančný profil: 5760 Nitra - Nováky
Využiteľné množstvá podzemných vôd: 3,00 $l.s^{-1}$ (0-0-0-0-0/3-0-0-0)
Odber: 0,00 $l.s^{-1}$
Bilančný stav: dobrý

		Využiteľné množstvá			Zhodnotenie využívania			
Názov lokality	Okres	Kat.	Množstvo ($l.s^{-1}$)	Kvalita	Odber ($l.s^{-1}$)	Využit.	Bilančný stav	Poznámka
13. Kľačno	PD	I.	3,00	O	0,00	V2	dobrý	

*1 Odber oznámený spolu s pram. Kamenná Poruba 1.
*2 Využiteľné zásoby v kat. C2 neboli dokumentované a sú pravdepodobne nadsadené.
*3 Odber spolu s pram. Kamenná Poruba 2.

Q-P - 033 Paleogén, neogén a kvartér Turčianskej kotliny

Povodie: Váh 4-21-05 Plocha: 437,70 km^2 Kategória preskúmanosti: P2

Využiteľné množstvá podzemných vôd: 889,53 $l.s^{-1}$ (0-52,35-1,18-110-360/65-180-121-0)
z toho termálne a minerálne vody: 55,53 $l.s^{-1}$ (0-52,35-1,18-0-0/0-0-2-0)

Odber (2013): 17,41 $l.s^{-1}$ účel využitia: (3,5-5,99-3,97-1,60-0-0,89-1,46)
z toho term. a miner. : 1,08 $l.s^{-1}$ (0-0,45-0-0-0-0-0,63)
Odber (2012): 15,25 $l.s^{-1}$ účel využitia: (2,19-5,96-4,56-1,54-0-0,49-0,51)
nárast / úbytok k aktuálnemu roku: 2,16 $l.s^{-1}$ Bilančný stav: dobrý

Poznámka: Využiteľné množstvá v kat. B, C1 a C2 sú uvedené podľa protokolu KKZZ č.478-16/7-82, doplnku č.j. 26/96-KKZZ, rozhodnutia 4/2004-KKMPzV a rozhodnutia MŽP SR č.37/2009.

VH 10 - čiastkový rajón náplavov Váhu

Plocha: 35,30 km^2
Využiteľné množstvá podzemných vôd: 190,00 $l.s^{-1}$ (0-0-0-0-130/0-48-12-0)
Odber: 4,82 $l.s^{-1}$
Bilančný stav: dobrý

Bilančný profil: 1960 Turiec - ústie
Využiteľné množstvá podzemných vôd: 18,00 $l.s^{-1}$ (0-0-0-0-0/0-18-0-0)
Odber: 1,10 $l.s^{-1}$
Bilančný stav: dobrý

		Využiteľné množstvá			Zhodnotenie využívania			
Názov lokality	Okres	Kat.	Množstvo ($l.s^{-1}$)	Kvalita	Odber ($l.s^{-1}$)	Využit.	Bilančný stav	Poznámka
rozptýlené zdroje	MT	II.	18,00	CA,O,V, B	1,10	V3		

Bilančný profil: 2060 Váh - nad Varínkou
Využiteľné množstvá podzemných vôd: 172,00 $l.s^{-1}$ (0-0-0-0-130/0-30-12-0)
Odber: 3,72 $l.s^{-1}$
Bilančný stav: dobrý

		Využiteľné množstvá			Zhodnotenie využívania			
Názov lokality	Okres	Kat.	Množstvo ($l.s^{-1}$)	Kvalita	Odber ($l.s^{-1}$)	Využit.	Bilančný stav	Poznámka
1. Sučany - Priekopa	MT	C2	70,00	B,V, CA,O	2,51	V2	dobrý 27,89	
2. Krpeľany - Turany	MT	C2	60,00	B,CA, V,O	1,07	V2	dobrý 56,07	
3. Lipovec	MT	II.	30,00	V,B,O	0,00	V3	dobrý	
rozptýlené zdroje	MT	III.	12,00	O,V, CA,B	0,14	V3		

VH 20 - čiastkový rajón náplavov Turca a jeho prítokov medzi Príbovcami a Priekopou

Plocha: 34,40 km^2
Bilančný profil: 1960 Turiec - ústie
Využiteľné množstvá podzemných vôd: 130,00 $l.s^{-1}$ (0-0-0-0-50/0-80-0-0)
Odber: 0,97 $l.s^{-1}$
Bilančný stav: dobrý

		Využiteľné množstvá			Zhodnotenie využívania			
Názov lokality	Okres	Kat.	Množstvo ($l.s^{-1}$)	Kvalita	Odber ($l.s^{-1}$)	Využit.	Bilančný stav	Poznámka
4. Príbovce - Košťany	MT	C2	50,00	O,B	0,00	V2	dobrý	
5. Košťany - Martin	MT	II.	30,00	O,V,CA	0,54	V3	dobrý 55,56	
6. náplavy Belianskeho p.	MT	II.	50,00	O,B,F	0,43	V3	dobrý 116,28	

VH 30 - čiastkový rajón náplavov Turca a jeho prítokov medzi Turč. Ďurom a Príbovcami

Plocha: 29,30 km^2
Bilančný profil: 1960 Turiec - ústie
Využiteľné množstvá podzemných vôd: 305,00 $l.s^{-1}$ (0-0-0-110-180/0-0-15-0)
Odber: 0,80 $l.s^{-1}$
Bilančný stav: dobrý

		Využiteľné množstvá			Zhodnotenie využívania			
Názov lokality	Okres	Kat.	Množstvo ($l.s^{-1}$)	Kvalita	Odber ($l.s^{-1}$)	Využit.	Bilančný stav	Poznámka
7. náplavový kužel Vríce	MT	C1 C2	73,00 127,00	O,B, V,R	0,13	V1	dobrý 1538,46	
8. náplavový kužel Blatnice	MT	C1 C2	37,00 53,00	O,B,V	0,00	V2	dobrý	
rozptýlené zdroje	MT	III.	15,00	O	0,67	V3		

VH 40 - čiastkový rajón náplavov Turca a jeho prítokov medzi Dubovým a Turč. Ďurom

Plocha: 19,30 km^2
Bilančný profil: 1960 Turiec - ústie
Využiteľné množstvá podzemných vôd: 120,00 $l.s^{-1}$ (0-0-0-0-0/65-45-10-0)
Odber: 0,21 $l.s^{-1}$
Bilančný stav: dobrý

		Využiteľné množstvá			Zhodnotenie využívania			
Názov lokality	Okres	Kat.	Množstvo ($l.s^{-1}$)	Kvalita	Odber ($l.s^{-1}$)	Využit.	Bilančný stav	Poznámka
9. Jazernica - Moškovec	TR	I.	65,00	V,B,O	0,00	V2	dobrý	
10. Turč. Ďur	TR	II.	20,00	B,V,O	0,00	V3	dobrý	
11. Diviaky - Bodorová	TR	II.	25,00	B,V, CA,O	0,06	V3	dobrý 416,67	
rozptýlené zdroje	TR	III.	10,00	B,CA,V, O	0,15	V3		

VH 51 - čiastkový rajón sedimentov paleogénu a neogénu na úpätí Krivánskej Fatry

Plocha: 22,10 km^2
Využiteľné množstvá podzemných vôd: 5,00 $l.s^{-1}$ (0-0-0-0-0/0-0-5-0)
Odber: 0,00 $l.s^{-1}$
Bilančný stav: dobrý

Bilančný profil: 1520 Váh - pod nádržou Krpeľany
Využiteľné množstvá podzemných vôd: 2,00 $l.s^{-1}$ (0-0-0-0-0/0-0-2-0)
Odber: 0,00 $l.s^{-1}$
Bilančný stav: dobrý

		Využiteľné množstvá			Zhodnotenie využívania			
Názov lokality	Okres	Kat.	Množstvo ($l.s^{-1}$)	Kvalita	Odber ($l.s^{-1}$)	Využit.	Bilančný stav	Poznámka
rozptýlené zdroje	MT	III.	2,00	O	0,00	V3		

Bilančný profil: 2060 Váh - nad Varínkou
Využiteľné množstvá podzemných vôd: 3,00 $l.s^{-1}$ (0-0-0-0-0/0-0-3-0)
Odber: 0,00 $l.s^{-1}$
Bilančný stav: dobrý

		Využiteľné množstvá			Zhodnotenie využívania			
Názov lokality	Okres	Kat.	Množstvo ($l.s^{-1}$)	Kvalita	Odber ($l.s^{-1}$)	Využit.	Bilančný stav	Poznámka
rozptýlené zdroje	MT	III.	3,00	O	0,00	V3		

VH 52 - čiastkový rajón sedimentov paleogénu a neogénu medzi Belou a Nolčovom

Plocha: 46,60 km^2
Využiteľné množstvá podzemných vôd: 10,00 $l.s^{-1}$ (0-0-0-0-0/0-0-10-0)
Odber: 0,00 $l.s^{-1}$
Bilančný stav: dobrý

Bilančný profil: 1960 Turiec - ústie
Využiteľné množstvá podzemných vôd: 7,00 $l.s^{-1}$ (0-0-0-0-0/0-0-7-0)
Odber: 0,00 $l.s^{-1}$
Bilančný stav: dobrý

		Využiteľné množstvá			Zhodnotenie využívania			
Názov lokality	Okres	Kat.	Množstvo ($l.s^{-1}$)	Kvalita	Odber ($l.s^{-1}$)	Využit.	Bilančný stav	Poznámka
rozptýlené zdroje	MT	III.	7,00	O,B	0,00	V3		

Bilančný profil: 2060 Váh - nad Varínkou
Využiteľné množstvá podzemných vôd: 3,00 $l.s^{-1}$ (0-0-0-0-0/0-0-3-0)
Odber: 0,00 $l.s^{-1}$
Bilančný stav: dobrý

		Využiteľné množstvá			Zhodnotenie využívania			
Názov lokality	Okres	Kat.	Množstvo ($l.s^{-1}$)	Kvalita	Odber ($l.s^{-1}$)	Využit.	Bilančný stav	Poznámka
rozptýlené zdroje	MT	III.	3,00	O,B	0,00	V3		

VH 53 - čiastkový rajón sedimentov paleogénu a neogénu medzi Blatnicou a Necpalmi

Plocha: 23,50 km^2
Bilančný profil: 1960 Turiec - ústie
Využiteľné množstvá podzemných vôd: 5,00 $l.s^{-1}$ (0-0-0-0-0/0-0-5-0)
Odber: 0,00 $l.s^{-1}$
Bilančný stav: dobrý

		Využiteľné množstvá			Zhodnotenie využívania			
Názov lokality	Okres	Kat.	Množstvo ($l.s^{-1}$)	Kvalita	Odber ($l.s^{-1}$)	Využit.	Bilančný stav	Poznámka
rozptýlené zdroje	MT	III.	5,00	O	0,00	V3		

VH 61 - čiastkový rajón sedimentov neogénu medzi Blatnicou a Skleným

Plocha: 93,90 km^2
Bilančný profil: 1960 Turiec - ústie
Využiteľné množstvá podzemných vôd: 30,00 $l.s^{-1}$ (0-0-0-0-0/0-0-30-0)
Odber: 0,88 $l.s^{-1}$
Bilančný stav: dobrý

		Využiteľné množstvá			Zhodnotenie využívania			
Názov lokality	Okres	Kat.	Množstvo ($l.s^{-1}$)	Kvalita	Odber ($l.s^{-1}$)	Využit.	Bilančný stav	Poznámka
rozptýlené zdroje	MT,TR	III.	30,00	O,B, CA,F,V	0,88	V3		

VH 62 - čiastkový rajón sedimentov paleogénu a neogénu medzi Sloven. Pravnom a Kláštorom p. Zn.

Plocha: 20,80 km^2
Bilančný profil: 1960 Turiec - ústie
Využiteľné množstvá podzemných vôd: 8,00 $l.s^{-1}$ (0-0-0-0-0/0-0-8-0)
Odber: 0,00 $l.s^{-1}$
Bilančný stav: dobrý

		Využiteľné množstvá			Zhodnotenie využívania			
Názov lokality	Okres	Kat.	Množstvo ($l.s^{-1}$)	Kvalita	Odber ($l.s^{-1}$)	Využit.	Bilančný stav	Poznámka
rozptýlené zdroje	TR	III.	8,00	O,V,B	0,00	V3		

VH 63 - čiastkový rajón sedimentov neogénu medzi Slovanmi a Vrútkami

Plocha: 43,80 km^2
Bilančný profil: 1960 Turiec - ústie
Využiteľné množstvá podzemných vôd: 12,00 $l.s^{-1}$ (0-0-0-0-0/0-0-12-0)
Odber: 3,37 $l.s^{-1}$
Bilančný stav: dobrý

		Využiteľné množstvá			Zhodnotenie využívania			
Názov lokality	Okres	Kat.	Množstvo ($l.s^{-1}$)	Kvalita	Odber ($l.s^{-1}$)	Využit.	Bilančný stav	Poznámka
rozptýlené zdroje	MT	III.	12,00	O,V,CA	3,37	V3		

VH 70 - čiastkový rajón kryštalinika a priľahlého neogénu medzi Skleným a Budišom

Plocha: 68,70 km^2
Bilančný profil: 1960 Turiec - ústie
Využiteľné množstvá podzemných vôd: 19,00 $l.s^{-1}$ (0-0-0-0-0/0-7-12-0)
Odber: 5,28 $l.s^{-1}$
Bilančný stav: dobrý

Názov lokality	Okres	Využiteľné množstvá Kat.	Množstvo ($l.s^{-1}$)	Kvalita	Zhodnotenie využívania Odber ($l.s^{-1}$)	Využit.	Bilančný stav		Poznámka
12. Budiš	TR	II.	7,00	CA,V,O	5,28	V3	napätý	1,33	
rozptýlené zdroje	TR	III.	12,00	O,B,CA	0,00	V3			

MP - 034 Paleogén a mezozoikum bradlového pásma Súľovských vrchov a Podmanínskej pahorkatiny

Povodie: Váh 4-21-07 Plocha: 228,00 km^2 Kategória preskúmanosti: P2
Váh 4-21-08

Využiteľné množstvá podzemných vôd: 236,00 $l.s^{-1}$ (0-0-0-94-113/0-0-29-0)

Odber (2013): 17,37 $l.s^{-1}$ účel využitia: (16,91-0-0-0,46-0-0-0)
Odber (2012): 18,47 $l.s^{-1}$ účel využitia: (18,35-0-0-0,12-0-0-0)
nárast / úbytok k aktuálnemu roku: -1,10 $l.s^{-1}$ Bilančný stav: dobrý

Poznámka: Využiteľné zásoby na viacerých lokalitách (označených *) sú nadhodnotené, čo čiastočne skresľuje bilančný obraz rajónu. Využiteľné množstvá podz. vôd kat. C1 a C2 sú uvedené podľa protokolu č.385-16/4-84 KKZZ.

VH 10 - čiastkový rajón paleogénu Súľovských vrchov a mezozoika manínskeho bradla
Plocha: 117,10 km^2
Využiteľné množstvá podzemných vôd: 218,00 $l.s^{-1}$ (0-0-0-94-113/0-0-11-0)
Odber: 16,87 $l.s^{-1}$
Bilančný stav: dobrý

Bilančný profil: 3400 Váh - Púchov
Využiteľné množstvá podzemných vôd: 215,00 $l.s^{-1}$ (0-0-0-94-111/0-0-10-0)
Odber: 16,67 $l.s^{-1}$
Bilančný stav: dobrý

Názov lokality	Okres	Využiteľné množstvá Kat.	Množstvo ($l.s^{-1}$)	Kvalita	Zhodnotenie využívania Odber ($l.s^{-1}$)	Využit.	Bilančný stav		Poznámka
1. Manínska úžina	PB	C1 C2	70,00 10,00	V	7,43	V4	dobrý	10,77	*
2. Praznov	PB	C1	15,80	V	2,66	V1	dobrý	5,94	*
3. Zemiansky Kvašov	PB	C1 C2	8,20 5,00	V	2,66	V3	dobrý	4,96	*
4. Prečín	PB	C2	72,00	V,O	0,00	V3	dobrý		*
5. Počarová	PB	C2	2,00	O	0,00	V3	dobrý		*
rozptýlené menšie vodné zdroje	PB,BY	C2 III.	22,00 10,00	O	3,92	V3			*

Bilančný profil: 4488 Váh - pod Sĺňavou
Využiteľné množstvá podzemných vôd: 3,00 $l.s^{-1}$ (0-0-0-0-2/0-0-1-0)
Odber: 0,20 $l.s^{-1}$
Bilančný stav: dobrý

Názov lokality	Okres	Využiteľné množstvá Kat.	Množstvo ($l.s^{-1}$)	Kvalita	Zhodnotenie využívania Odber ($l.s^{-1}$)	Využit.	Bilančný stav		Poznámka
6. Podskalie	PB	C2 III.	2,00 1,00	O	0,20	V1	dobrý	15,00	*

VH 20 - čiastkový rajón Z časti mezozoika manínskej série
Plocha: 110,90 km^2
Využiteľné množstvá podzemných vôd: 18,00 $l.s^{-1}$ (0-0-0-0-0/0-0-18-0)
Odber: 0,50 $l.s^{-1}$
Bilančný stav: dobrý

Bilančný profil: 3400 Váh - Púchov
Využiteľné množstvá podzemných vôd: 14,00 $l.s^{-1}$ (0-0-0-0-0/0-0-14-0)
Odber: 0,50 $l.s^{-1}$
Bilančný stav: dobrý

Názov lokality	Okres	Využiteľné množstvá Kat.	Množstvo ($l.s^{-1}$)	Kvalita	Zhodnotenie využívania Odber ($l.s^{-1}$)	Využit.	Bilančný stav	Poznámka
7. Považská Bystrica	PB	III.	12,00	N	0,00	V3	dobrý	*
rozptýlené menšie zdroje	PB,BY	III.	2,00	N	0,50	V3		

Bilančný profil: 4488 Váh - pod Síňavou
Využiteľné množstvá podzemných vôd: 4,00 $l.s^{-1}$ (0-0-0-0-0/0-0-4-0)
Odber: 0,00 $l.s^{-1}$
Bilančný stav: dobrý

Názov lokality	Okres	Využiteľné množstvá Kat.	Množstvo ($l.s^{-1}$)	Kvalita	Zhodnotenie využívania Odber ($l.s^{-1}$)	Využit.	Bilančný stav	Poznámka
rozptýlené malé zdroje	PB PU,IL	III.	4,00	N	0,00	V3		

M - 035 Mezozoikum S časti Strážovských vrchov

Povodie: Váh 4-21-06 Plocha: 257,30 km^2 Kategória preskúmanosti: P1
Váh 4-21-07
Váh 4-21-08
Nitra 4-21-11

Využiteľné množstvá podzemných vôd: 1020,00 $l.s^{-1}$ (0-234,5-0-237,5-495/10-22-21-0)

Odber (2013): 242,99 $l.s^{-1}$ účel využitia: (234,64-8,19-0-0,16-0-0-0)
Odber (2012): 257,16 $l.s^{-1}$ účel využitia: (248,9-8,11-0-0,15-0-0-0)
nárast / úbytok k aktuálnemu roku: -14,17 $l.s^{-1}$ Bilančný stav: dobrý

Poznámka: Využiteľné zásoby v mnohých lokalitách rajónu (označených *) sú nadhodnotené, a preto bilančný stav vychádza lepší, ako v skutočnosti je. Využiteľné množstvá podz. vôd v kat. B, C1 a C2 sú uvedené podľa protokolu KKZZ č.385-16/4-84 a jeho doplnku č.2 č.j.53-16/2-89.

VH 00 - Subrajón povodia Váhu

Plocha: 249,70 km^2
Využiteľné množstvá podzemných vôd: 1011,00 $l.s^{-1}$ (0-234,5-0-237,5-495/10-22-12-0)
Odber: 239,42 $l.s^{-1}$
Bilančný stav: dobrý

Bilančný profil: 2960 Rajčianka - ústie
Využiteľné množstvá podzemných vôd: 171,00 $l.s^{-1}$ (0-10-0-0-155/0-4-2-0)
Odber: 59,34 $l.s^{-1}$
Bilančný stav: uspokojivý

Názov lokality	Okres	Využiteľné množstvá Kat.	Množstvo ($l.s^{-1}$)	Kvalita	Zhodnotenie využívania Odber ($l.s^{-1}$)	Využit.	Bilančný stav	Poznámka
1. Fačkov - Tiesňavy	ZA	C2	54,60	V	14,86	V4		*
2. Fačkov - Ráztoky		C2	40,00	V	35,28		uspokojivý 3,09	
3. Fačkov - Lúčky		C2	60,40	V	0,00			*
4. Rajecká Lesná	ZA	B	10,00	V	0,00	V1	dobrý	dočasne schválené na obdobie 3 rokov
rozptýlené menšie zdroje	ZA	II. III.	4,00 2,00	O,N O	9,20	V2		

Bilančný profil: 3400 Váh - Púchov
Využiteľné množstvá podzemných vôd: 384,00 $l.s^{-1}$ (0-224,5-0-90-61/7,5-0-1-0)
Odber: 65,11 $l.s^{-1}$
Bilančný stav: dobrý

Názov lokality	Okres	Využiteľné množstvá Kat.	Množstvo ($l.s^{-1}$)	Kvalita	Zhodnotenie využívania Odber ($l.s^{-1}$)	Využit.	Bilančný stav		Poznámka
5. Sádočné	PB	B	31,50	V	8,82	V4	dobrý	3,57	*
6. Domaniž. Lehota	PB	B C2	128,00 26,00	V O	28,37	V1	dobrý	5,43	+120,0 $l.s^{-1}$
7. Hodoň	PB	B	19,00	V	7,41	V1	uspokojivý	2,56	*
8. Blatnica	PB	B	41,00	V	20,36	V4	uspokojivý	2,01	
9. Čertova skala	PB	C1 C2	90,00 26,00	V V	0,00	V4	dobrý		
10. Domaniža	PB	B	5,00	O	0,00	V3	dobrý		*
11. Prečín - hájovňa	PB	I.	7,50	O	0,00	V1	dobrý		+5,0 $l.s^{-1}$
12. Bodiná - Biela voda	PB	C2	9,00	O	0,00	V1	dobrý		$Q_{80:}$ 13,1 $l.s^{-1}$
rozptýlené menšie zdroje	PB	III.	1,00	O	0,15	V3			

Bilančný profil: 4488 Váh - pod Síňavou
Využiteľné množstvá podzemných vôd: 456,00 $l.s^{-1}$ (0-0-0-147,5-279/2,5-18-9-0)
Odber: 114,97 $l.s^{-1}$
Bilančný stav: dobrý

Názov lokality	Okres	Využiteľné množstvá Kat.	Množstvo ($l.s^{-1}$)	Kvalita	Zhodnotenie využívania Odber ($l.s^{-1}$)	Využit.	Bilančný stav		Poznámka
13. Predhorie - Bobot	PB	C1	13,10	O	4,36	V2	uspokojivý	3,00	
14. Predhorie - Býky	PB	C1	59,80	V	22,85	V4	uspokojivý	2,62	
15. Predhorie - Riečnica	PB	C1	6,40	V	1,70	V4	dobrý	3,76	
16. Pružina - Cinkové	PB	C1	68,20	V	20,56	V4	uspokojivý	3,32	
17. Pružina - Na ihrisku	PB	C2	133,00	V	63,63	V4	uspokojivý	2,09	$Q_{80:}$ 157 $l.s^{-1}$
18. Mojtín - Uhliská	PU	C2	48,80	V	0,77	V1	dobrý	63,38	* +20 $l.s^{-1}$
19. Mojtín - Hluchá dolina	PU	C2	28,60	O	0,00	V2	dobrý		*
20. Trstie - Pod hájenkou	PB	C2	43,20	O	0,00	V4	dobrý		*
21. Trstie - Horepružinie	PB	C2	7,00	O	0,00	V2	dobrý		
22. Kopec	IL	II. III.	10,80 3,00	O	0,33	V1	dobrý	41,82	
rozptýlené menšie zdroje	IL,PU IL PU PB	C2 I. II. III.	18,40 2,50 7,20 6,00	O O	0,77	V3			C2 nelokali-zované

NA00 Subrajón povodia Nitry
Plocha: 7,60 km^2
Bilančný profil: 6040 Nitrica - Nitrianske Rudno
Využiteľné množstvá podzemných vôd: 9,00 $l.s^{-1}$ (0-0-0-0-0/0-0-9-0)
Odber: 3,57 $l.s^{-1}$
Bilančný stav: uspokojivý

Názov lokality	Okres	Využiteľné množstvá Kat.	Množstvo ($l.s^{-1}$)	Kvalita	Zhodnotenie využívania Odber ($l.s^{-1}$)	Využit.	Bilančný stav		Poznámka
23. Zliechov - Zálisie	IL	III.	3,00	V	0,82	V4	dobrý	3,66	
24. Valaská Belá - U Lapšov	PD	III.	6,00	V	2,75	V4	uspokojivý	2,18	

M - 036 Mezozoikum SZ časti Strážovských vrchov

Povodie: Váh 4-21-08 Plocha: 167,60 km^2 Kategória preskúmanosti: P4
Váh 4-21-09

Využiteľné množstvá podzemných vôd: 192,70 l.s^{-1} (0-0-22,7-0-0/5-100-65-0)
z toho termálne vody: 22,70 l.s^{-1} (0-0-22,7-0-0/0-0-0-0)

Odber (2013): 96,21 l.s^{-1} účel využitia: (69,01-7,79-0,99-0,12-0-18,30-0)
z toho termálne vody: 18,27 l.s^{-1} (0-0-0-0-0-18,27-0)
Odber (2012): 97,47 l.s^{-1} účel využitia: (65,16-0-1,09-0,12-0-18,54-12,56)
nárast / úbytok k aktuálnemu roku: -1,26 l.s^{-1} Bilančný stav: uspokojivý

Poznámka: Vodné zdroje sú prevažne plne využívané okrem viacerých menších rozptýlených zdrojov. Rajón nebol doteraz podrobnejšie skúmaný.

Bilančný profil: 4488 Váh - pod Slňavou
Využiteľné množstvá podzemných vôd: 170,00 l.s^{-1} (0-0-0-0-0/5-100-65-0)
Odber: 77,94 l.s^{-1}
Bilančný stav: uspokojivý

Názov lokality	Okres	Využiteľné množstvá Kat.	Množstvo (l.s^{-1})	Kvalita	Zhodnotenie využívania Odber (l.s^{-1})	Využit.	Bilančný stav		Poznámka
1. Iliavka	IL	III.	5,00	V	3,10	V5	uspokojivý	1,61	
2. Dubnica - ZVS	IL	III.	11,00	O	0,99	V3	dobrý	11,11	
3. Kolačín	IL	II.	4,00	O	0,00	V3	dobrý		
4. Baračka	TN	II.	16,00	V,F	0,47	V4	dobrý	34,04	teplota 17,6 °C
5. Trenčianske Teplice	TN	I.	5,00	V	4,90	V4	uspokojivý	1,73	
	TN	III.	15,00	V,O	6,67				
6. Dobrá	TN	II.	80,00	V,B	36,54	V5	uspokojivý	2,19	
7. Soblahov	TN	III.	19,00	V	16,48	V4	kritický	1,15	
8. Dolná Poruba	TN	III.	3,00	V	0,75	V4	dobrý	4,00	
rozptýlené využ. zdroje	TN,IL	III.	12,00	O,B,CA,F	8,04	V3			

QN - 037 Kvartér a neogén Ilavskej kotliny

Povodie: Váh 4-21-07 Plocha: 137,50 km^2 Kategória preskúmanosti: P3
Váh 4-21-08

Využiteľné množstvá podzemných vôd: 1075,00 l.s^{-1} (0-268-0-6-0/646-0-155-0)
z toho minerálne vody: 2,00 l.s^{-1} (0-0-0-0-0/0-0-2,0-0)

Odber (2013): 91,45 l.s^{-1} účel využitia: (51,11-0,36-33,9-2,3-0-3,35-0,43)
z toho minerálne vody: 0,38 l.s^{-1} (0-0-0-0-0-0-0,38)
Odber (2012): 102,67 l.s^{-1} účel využitia: (64,48-0,12-33,5-2,14-0-2,04-0,39)
nárast / úbytok k aktuálnemu roku: -11,22 l.s^{-1} Bilančný stav: dobrý

Poznámka: Pokles odberov je spôsobený znížením odberov vody pre vodovod v Dobrej a pre priemysel v Dubnici n. Váhom.

VH 10 - čiastkový rajón kvartéru
Plocha: 106,00 km^2
Využiteľné množstvá podzemných vôd: 1043,00 l.s^{-1} (0-268-0-0-0/646-0-129-0)
Odber: 87,35 l.s^{-1}
Bilančný stav: dobrý

Bilančný profil: 3400 Váh - Púchov
Využiteľné množstvá podzemných vôd: 4,00 l.s^{-1} (0-0-0-0-0/4-0-0-0)
Odber: 0,00 l.s^{-1}
Bilančný stav: dobrý

Názov lokality	Okres	Využiteľné množstvá			Zhodnotenie využívania				Poznámka
		Kat.	Množstvo ($l.s^{-1}$)	Kvalita	Odber ($l.s^{-1}$)	Využit.	Bilančný stav		
1. Púchov	PU	I.	4,00	N	0,00	V4	dobrý		baktérie, Mn, NH_4, Cl, SO_4

Bilančný profil: 4488 Váh - Drahovce pod VN
Využiteľné množstvá podzemných vôd: 1039,00 $l.s^{-1}$ (0-268-0-0-0/642-0-129-0)
Odber: 87,35 $l.s^{-1}$
Bilančný stav: dobrý

Názov lokality	Okres	Využiteľné množstvá			Zhodnotenie využívania				Poznámka
		Kat.	Množstvo ($l.s^{-1}$)	Kvalita	Odber ($l.s^{-1}$)	Využit.	Bilančný stav		
2. Savčina - Podvažie	IL	B	95,00	V	0,00	V1	dobrý		
3. Kameničany - Slavnica	IL	B	100,00	V,N	0,86	V1	dobrý	116,28	dusičnany, Cu
4. Lednické Rovne - Horovce	PU	B	73,00	B	7,10	V2	dobrý	10,28	baktérie
5. Púchov - Streženice	PU	I.	86,00	V	17,35	V1	dobrý	4,96	
6. Ladce	IL	I.	80,00	N	7,79	V2	dobrý	10,27	bakt.,NO_3,Fe,Mn
7. Tunežice	IL	I.	40,00	V	0,00	V1	dobrý		
8. Ilava - Klobušice	IL	I.	50,00	O	0,62	V1	dobrý	80,65	
9. Bolešov - Pruské	IL	I.	100,00	V	0,62	V1	dobrý	161,29	
10. Dubnica nad Váhom	IL	I.	100,00	V	5,80	V4	dobrý	17,24	
11. Trenčianska Teplá	TN	I.	20,00	N	0,13	V2	dobrý	153,85	Fe, Mn, tvrdosť, baktérie
12. Dobrá - Jazero	TN	I.	41,00	V	5,19	V4	dobrý	7,90	
13. Beluša	PU	III.	55,00	V	0,00	V1	dobrý		
14. Nemšová	TN	I.	125,00	N	39,26	V5	uspokojivý	3,18	Fe, Mn, NO3, baktérie
ojedinelé rozptýlené zdroje	PU,IL,TN	III.	74,00	O	2,63	V1			

VH 20 - čiastkový rajón neogénu

Plocha: 18,70 km^2
Bilančný profil: 4488 Váh - pod Síňavou
Využiteľné množstvá podzemných vôd: 24,00 $l.s^{-1}$ (0-0-0-6-0/0-0-18-0)
Odber: 3,72 $l.s^{-1}$
Bilančný stav: dobrý

Názov lokality	Okres	Využiteľné množstvá			Zhodnotenie využívania				Poznámka
		Kat.	Množstvo ($l.s^{-1}$)	Kvalita	Odber ($l.s^{-1}$)	Využit.	Bilančný stav		
15. Tuchyňa	IL	C1	6,00	B	1,46	V2	dobrý	4,11	baktérie
ojedinelé rozptýlené zdroje	IL	III.	18,00	O	2,26	V3			

VH 30 - čiastkový rajón neogénu

Plocha: 12,80 km^2
Bilančný profil: 4488 Váh - pod Síňavou
Využiteľné množstvá podzemných vôd: 6,00 $l.s^{-1}$ (0-0-0-0-0/0-0-6-0)
Odber: 0,00 $l.s^{-1}$
Bilančný stav: dobrý

Názov lokality	Okres	Využiteľné množstvá			Zhodnotenie využívania				Poznámka
		Kat.	Množstvo ($l.s^{-1}$)	Kvalita	Odber ($l.s^{-1}$)	Využit.	Bilančný stav		
16. Visolaje	PU	III.	6,00	O	0,00	V3	dobrý		

Q-M - 038 Kvartér Trenčianskej kotliny a priľahlé mezozoikum Trenčianskej vrchoviny

Povodie: Váh 4-21-08 4-21-09 Plocha: 108,50 km^2 Kategória preskúmanosti: P4

Využiteľné množstvá podzemných vôd: 840,00 $l.s^{-1}$ (0-0-631-0-0/0-151-58-0)

Odber (2013): 17,72 $l.s^{-1}$ účel využitia: (8,88-0-4,22-2,30-0-1,48-0,84)
Odber (2012): 17,14 $l.s^{-1}$ účel využitia: (9,14-0-3,9-2,07-0-1,28-0,75)
nárast / úbytok k aktuálnemu roku: 0,58 $l.s^{-1}$ Bilančný stav: dobrý

Poznámka: Využiteľné množstvá v kat. C stanovené podľa protokolu KKZZ č.j.32/02.

VH 10 - čiastkový rajón aluviálnej nivy Váhu
Plocha: 68,30 km^2
Bilančný profil: 4488 Váh - pod VN Sĺňava
Využiteľné množstvá podzemných vôd: 745,60 $l.s^{-1}$ (0-0-543,6-0-0/0-147-55-0)
Odber: 16,92 $l.s^{-1}$
Bilančný stav: dobrý

		Využiteľné množstvá			Zhodnotenie využívania				
Názov lokality	Okres	Kat.	Množstvo ($l.s^{-1}$)	Kvalita	Odber ($l.s^{-1}$)	Využit.	Bilančný stav		Poznámka
1. Trenčín	TN	C	246,40	V,F,CA	13,92	V2	dobrý	23,48	org.látky, NO_3,
		II.	51,00	CO,B					Mn, rop.látky,
		III.	29,50						b.z.
2. Ivanovce	TN	C	45,00	V,B	0,67	V2	dobrý	127,61	b.z.
		II.	40,50	V,B					
3. Krivosúd - Bodovka	TN	C	32,00	V,B,CA	0,00	V2	dobrý		Mn, b.z.
4. Trenčianske Stankovce	TN	C	33,00	CA	0,00	V2	dobrý		Mn, NO_3
5.Trenčianske Bohuslavice	NM	C	5,00	CA,B	0,00	V2	dobrý		Fe, Mn, b.z.
		II.	26,50	V,CA					
		III.	8,50	B					
6.Beckov	NM	C	39,00	CA,B	1,68	V2	dobrý	47,62	NO_3, PO_4, b.z.
		II.	29,00						
		III.	12,00	CA,B		V2			Mn, NH_4, b.z.
7.Veľké Bierovce	TN	C	13,20	O	0,28	V2	dobrý	111,43	3 fiktívne vrty
		C	18,00	V,B					b.z.
8. Opatovce	TN	C	50,00	V,CA,B	0,28	V2	dobrý	178,57	NO_3, b.z.
9. Zemianske Lieskové	TN	C	45,00	O	0,00	V2	dobrý		3 fiktívne vrty
		C	10,00						
10. Chocholná - Velčice	TN	C	1,00	O	0,01	V2	dobrý	100,00	
11. Adamovské Kochanovce	TN	C	1,00	V	0,01	V2	dobrý	100,00	
12. Štvrtok nad Váhom	TN	C	5,00	O	0,00	V2	dobrý		
rozptýlené lokálne zdroje	TN	III.	5,00	CA,B	0,07	V2			NO_3, b.z.

VH 20 - čiastkový rajón mezozoika
Plocha: 31,10 km^2
Bilančný profil: 4488 Váh - pod VN Sĺňava
Využiteľné množstvá podzemných vôd: 13,80 $l.s^{-1}$ (0-0-9,8-0-0/0-4-0-0)
Odber: 0,00 $l.s^{-1}$
Bilančný stav: dobrý

		Využiteľné množstvá			Zhodnotenie využívania			
Názov lokality	Okres	Kat.	Množstvo ($l.s^{-1}$)	Kvalita	Odber ($l.s^{-1}$)	Využit.	Bilančný stav	Poznámka
13. Trenčín - Tr. Biskupice	TN	C	4,00	V,CA	0,00	V2	dobrý	
14. Trenčianska Turná	TN	C	5,80	B	0,00	V2	dobrý	b.z.
rozptýlené lokálne zdroje	TN	II.	4,00	O	0,00	V3		

VH 30 - čiastkový rajón sedimentov terás Váhu

Plocha: 9,10 km^2
Bilančný profil: 4488 Váh - pod VN Sĺňava
Využiteľné množstvá podzemných vôd: 80,60 $l.s^{-1}$ (0-0-77,6-0-0/0-0-3-0)
Odber: 0,80 $l.s^{-1}$
Bilančný stav: dobrý

Názov lokality	Okres	Využiteľné množstvá Kat.	Množstvo ($l.s^{-1}$)	Kvalita	Zhodnotenie využívania Odber ($l.s^{-1}$)	Využit.	Bilančný stav		Poznámka
15. Chocholná - Velčice	TN	C	0,30	B	0,59	V2	havarijný	0,51	b.z.
16. Drietoma	TN	C	30,00	V	0,14	V2	dobrý	214,29	
17. Kostolná - Záriečie	TN	C C	39,40 5,00	B	0,00	V2	dobrý		b.z. pr.Rybníček
18. Zemianske Lieskové	TN	C	2,90	B	0,07	V2	dobrý	41,43	b.z.
rozptýlené lokálne zdroje	TN	III.	3,00	B	0,00	V3			b.z.

Q - 039 Kvartér Bytčianskej kotliny

Povodie: Váh 4-21-07 Plocha: 50,10 km^2 Kategória preskúmanosti: P2

Využiteľné množstvá podzemných vôd: 587,00 $l.s^{-1}$ (0-0-0-0-457/100-0-30-0)

Odber (2013): 22,97 $l.s^{-1}$ účel využitia: (18,58-0-3,17-0,15-0-0,01-1,06)
Odber (2012): 29,75 $l.s^{-1}$ účel využitia: (24,97-0,53-3,73-0,51-0-0,01-0)
nárast / úbytok k aktuálnemu roku: -6,78 $l.s^{-1}$ Bilančný stav: dobrý

Poznámka:

Bilančný profil: 3400 Váh - Púchov
Využiteľné množstvá podzemných vôd: 587,00 $l.s^{-1}$ (0-0-0-0-457/100-0-30-0)
Odber: 22,97 $l.s^{-1}$
Bilančný stav: dobrý

Názov lokality	Okres	Využiteľné množstvá Kat.	Množstvo ($l.s^{-1}$)	Kvalita	Zhodnotenie využívania Odber ($l.s^{-1}$)	Využit.	Bilančný stav		Poznámka
1. Bytča	BY	C2 I.	135,00 20,00	O N	21,29	V2	dobrý	7,28	fiktívne vrty, bakt.fek.Fe,Mn
2. Kotešová	BY	C2	12,00	O	0,00	V1	dobrý		fiktívne vrty
3. Predmier - Hrabové	BY	C2	135,00	O	0,16	V1	dobrý	843,75	fiktívne vrty
4. Plevník - Drieňové	BY	C2	80,00	O	0,00	V1	dobrý		fiktívne vrty
5. Rašov	BY	C2	35,00	O	0,00	V1	dobrý		fiktívne vrty
6. Považská Bystrica	PB PB	C2 I.	60,00 80,00	O	0,03	V1	dobrý	4666,67	
ojedinelé rozptýlené zdroje	PB,BY,ZA	III.	30,00	O	1,49	V1			

PM - 040 Paleogén a mezozoikum bradlového pásma Javorníkov a SV časti Bielych Karpát

Povodie: Váh 4-21-07 4-21-08 Plocha: 866,90 km^2 Kategória preskúmanosti: P2

Využiteľné množstvá podzemných vôd: 248,50 $l.s^{-1}$ (0-22-0-59,5-66/27-4-70-0)

Odber (2013): 22,82 $l.s^{-1}$ účel využitia: (11,51-1,90-8,45-0,86-0-0,10-0)
Odber (2012): 22,12 $l.s^{-1}$ účel využitia: (12,42-0,38-8,35-0,97-0-0-0)
nárast / úbytok k aktuálnemu roku: 0,70 $l.s^{-1}$ Bilančný stav: dobrý

Poznámka:

VH 10 - čiastkový rajón paleogénu

Plocha: 645,30 km^2
Využiteľné množstvá podzemných vôd: 131,00 $l.s^{-1}$ (0-22-0-31-0/22-2-54-0)
Odber: 18,88 $l.s^{-1}$
Bilančný stav: dobrý

Bilančný profil: 3400 Váh - Púchov
Využiteľné množstvá podzemných vôd: 50,00 $l.s^{-1}$ (0-0-0-0-0/14-0-36-0)
Odber: 6,52 $l.s^{-1}$
Bilančný stav: dobrý

		Využiteľné množstvá			Zhodnotenie využívania				
Názov lokality	Okres	Kat.	Množstvo ($l.s^{-1}$)	Kvalita	Odber ($l.s^{-1}$)	Využit.	Bilančný stav		Poznámka
1. Povodie Papradnianky a Maríkovky (Papradno)	PB	I.	10,00	N	0,05	V2	dobrý	200,00	Fe,Mn,baktérie
2. Veľké Rovné	BY	I. III.	1,00 20,00	O	4,08	V1	dobrý	5,15	
3. Dlhé Pole	ZA	III.	6,00	O	2,34	V1	uspokojivý	2,56	
ojedinelé rozptýlené zdroje	PB BY ZA	I. III. III.	3,00 5,00 5,00	O	0,00 0,05 0,00	V1			

Bilančný profil: 4488 Váh - VN Sĺňava pod
Využiteľné množstvá podzemných vôd: 81,00 $l.s^{-1}$ (0-22-0-31-0/8-2-18-0)
Odber: 12,36 $l.s^{-1}$
Bilančný stav: dobrý

		Využiteľné množstvá			Zhodnotenie využívania				
Názov lokality	Okres	Kat.	Množstvo ($l.s^{-1}$)	Kvalita	Odber ($l.s^{-1}$)	Využit.	Bilančný stav		Poznámka
4. Dohňany - Lazy pod Makytou	PU	B C1	22,00 31,00	B N	2,67	V2	dobrý	19,85	baktérie, NO_3
5. Lednické Rovne	PU	I.	8,00	V	8,45		havarijný	0,95	
6. Mikušovce	IL	III.	8,00	V	0,13	V1	dobrý	61,54	
ojedinelé rozptýlené zdroje	PU IL	II. III.	2,00 10,00	O	1,11 0,00	V1			

VH 20 - čiastkový rajón mezozoika bradlového pásma

Plocha: 221,60 km^2
Využiteľné množstvá podzemných vôd: 117,50 $l.s^{-1}$ (0-0-0-28,5-66/5-2-16-0)
Odber: 3,94 $l.s^{-1}$
Bilančný stav: dobrý

Bilančný profil: 3400 Váh - Púchov
Využiteľné množstvá podzemných vôd: 91,50 $l.s^{-1}$ (0-0-0-22,5-66/1-0-2-0)
Odber: 1,38 $l.s^{-1}$
Bilančný stav: dobrý

		Využiteľné množstvá			Zhodnotenie využívania				
Názov lokality	Okres	Kat.	Množstvo ($l.s^{-1}$)	Kvalita	Odber ($l.s^{-1}$)	Využit.	Bilančný stav		Poznámka
7. dolina Marikovky	PB	C1 C2	17,00 49,00	CA,O	1,26	V2	dobrý	52,38	Fe,Mn,
8. dolina Papradnianky	PB	C1 C2	5,50 17,00	CA,O	0,09	V2	dobrý	250,00	Fe,Mn,
ojedinelé rozptýlené zdroje	PB BY	I. III.	1,00 2,00	O	0,03 0,00	V1			

Bilančný profil: 4488 Váh - VN Sĺňava pod
Využiteľné množstvá podzemných vôd: 26,00 $l.s^{-1}$ (0-0-0-6-0/4-2-14-0)
Odber: 2,56 $l.s^{-1}$
Bilančný stav: dobrý

Názov lokality	Okres	Využiteľné množstvá Kat.	Množstvo ($l.s^{-1}$)	Kvalita	Zhodnotenie využívania Odber ($l.s^{-1}$)	Využit.	Bilančný stav		Poznámka
9. Mikušovce - Tuchyňa	IL	C1	6,00	CA	0,00	V2	dobrý		NO_3
10.Červený Kameň - Lednica	IL,PU	I.	4,00	O	0,38	V2	dobrý	10,53	
11.Púchov,Vieska-Bezdedov	PU	III.	8,00	N	1,85	V2	dobrý	4,32	baktérie,Cl,NO_2
ojedinelé rozptýlené zdroje	IL PU	II. III.	2,00 6,00	O	0,33 0,00	V1			

PM - 041 Paleogén a mezozoikum bradlového pásma povodia Vláry

Povodie: Váh 4-21-08 Plocha: 57,90 km^2 Kategória preskúmanosti: P4

Využiteľné množstvá podzemných vôd: 20,00 $l.s^{-1}$ (0-0-0-0-0/0-15-5-0)

Odber (2013): 12,95 $l.s^{-1}$ účel využitia: (6,63-0-6,32-0-0-0-0)
Odber (2012): 11,97 $l.s^{-1}$ účel využitia: (5,29-0-6,57-0,11-0-0-0)
nárast / úbytok k aktuálnemu roku: 0,98 $l.s^{-1}$ Bilančný stav: uspokojivý

Poznámka:

Bilančný profil: 4488 Váh - VN Sĺňava pod
Využiteľné množstvá podzemných vôd: 20,00 $l.s^{-1}$ (0-0-0-0-0/0-15-5-0)
Odber: 12,95 $l.s^{-1}$
Bilančný stav: uspokojivý

Názov lokality	Okres	Využiteľné množstvá Kat.	Množstvo ($l.s^{-1}$)	Kvalita	Zhodnotenie využívania Odber ($l.s^{-1}$)	Využit.	Bilančný stav		Poznámka
1. Horné Sŕnie	TN	II. III.	15,00 3,00	V	12,67	V4	napätý	1,42	
ojedinelé rozptýlené zdroje	TN	III.	2,00	O	0,28	V3			

PM - 042 Paleogén a mezozoikum bradlového pásma V časti Bielych Karpát a S časti Myjavskej pahorkatiny

Povodie: Váh 4-21-08 4-21-09 Plocha: 407,90 km^2 Kategória preskúmanosti: P4

Využiteľné množstvá podzemných vôd: 100,30 $l.s^{-1}$ (0-0-0-0-0/49,3-20-31-0)

Odber (2013): 35,39 $l.s^{-1}$ účel využitia: (33,07-0-0-2,32-0-0-0)
Odber (2012): 28,69 $l.s^{-1}$ účel využitia: (26,19-0,27-0-2,23-0-0-0)
nárast / úbytok k aktuálnemu roku: 6,70 $l.s^{-1}$ Bilančný stav: uspokojivý

Poznámka:

VH 10 - čiastkový rajón paleogénu
Plocha: 217,60 km^2
Bilančný profil: 4488 Váh - VN Sĺňava pod
Využiteľné množstvá podzemných vôd: 50,00 $l.s^{-1}$ (0-0-0-0-0/26-10-14-0)
Odber: 23,65 $l.s^{-1}$
Bilančný stav: uspokojivý

Názov lokality	Okres	Využiteľné množstvá Kat.	Množstvo ($l.s^{-1}$)	Kvalita	Zhodnotenie využívania Odber ($l.s^{-1}$)	Využit.	Bilančný stav		Poznámka
1. Bzince pod Javorinou	NM	I.	16,60	O	14,83	V4	kritický	1,12	
2. Horná + Dolná Súča	TN	I. II. III.	9,40 7,20 7,50	O V N	8,45	V3	uspokojivý	2,85	baktérie, Fe, NO_4, NO_2

ojedinelé rozptýlené zdroje	TN,NM	II. III.	2,80 6,50	O	0,37	V3		

VH 20 - čiastkový rajón mezozoika bradlového pásma SV časti

Plocha: 56,10 km^2
Bilančný profil: 4488 Váh - VN Sĺňava pod
Využiteľné množstvá podzemných vôd: 10,00 $l.s^{-1}$ (0-0-0-0-0/0-10-0-0)
Odber: 1,08 $l.s^{-1}$
Bilančný stav: dobrý

Názov lokality	Okres	Využiteľné množstvá			Zhodnotenie využívania				Poznámka
		Kat.	Množstvo ($l.s^{-1}$)	Kvalita	Odber ($l.s^{-1}$)	Využit.	Bilančný stav		
3. Hrabovka	TN	II.	8,00	N	0,00	V2	dobrý		Mn, dusičnany, fyz.vlastnosti, hyg. závadnosť
4. Dolná Súča	TN	II.	2,00	O	1,08	V2	uspokojivý	1,85	

VH 30 - čiastkový rajón mezozoika bradlového pásma JZ časti

Plocha: 134,20 km^2
Bilančný profil: 4488 Váh - VN Sĺňava pod
Využiteľné množstvá podzemných vôd: 40,30 $l.s^{-1}$ (0-0-0-0-0/23,3-0-17-0)
Odber: 10,66 $l.s^{-1}$
Bilančný stav: dobrý

Názov lokality	Okres	Využiteľné množstvá			Zhodnotenie využívania				Poznámka
		Kat.	Množstvo ($l.s^{-1}$)	Kvalita	Odber ($l.s^{-1}$)	Využit.	Bilančný stav		
5. údolie Chocholnice - vrty	TN	I.	17,00	B	4,13	V2	dobrý	4,12	baktérie
6. Moravské Lieskové	NM	III.	6,40	V,F,CA	0,00	V2	dobrý		Fe,Mn,Baktérie NO_3
7. Bzince pod Javorinou, Lubina - pr. Rybníček	NM	I. III.	2,50 5,90	V	0,89 0,68	V3	dobrý	5,35	
8. Bošáca	NM	I. III.	2,20 1,70	O	2,10 0,54	V4	uspokojivý	1,48	
ojedinelé rozptýlené zdroje	NM,TN	I. III.	1,60 3,00	O	1,52 0,80	V4			

PM - 043 Paleogén a mezozoikum bradlového pásma Z časti Bielych Karpát

Povodie: Morava 4-13-02 4-13-03 Plocha: 255,40 km^2 Kategória preskúmanosti: P5

Využiteľné množstvá podzemných vôd: 38,00 $l.s^{-1}$ (0-0-0-0-0/0,4-1,8-35,8-0)

Odber (2013): 2,98 $l.s^{-1}$ účel využitia: (1,35-0-1,48-0-0-0-0,15)
Odber (2012): 2,37 $l.s^{-1}$ účel využitia: (1,97-0-0-0,25-0-0-0,15)
nárast / úbytok k aktuálnemu roku: 0,61 $l.s^{-1}$ Bilančný stav: dobrý

Poznámka:

MA 10 - čiastkový rajón paleogénu

Plocha: 238,30 km^2
Využiteľné množstvá podzemných vôd: 36,00 $l.s^{-1}$ (0-0-0-0-0/0,4-1,8-33,8-0)
Odber: 2,62 $l.s^{-1}$
Bilančný stav: dobrý

Bilančný profil: 1760 Myjava - ústie
Využiteľné množstvá podzemných vôd: 16,30 $l.s^{-1}$ (0-0-0-0-0/0,2-1,8-14,3-0)
Odber: 1,67 $l.s^{-1}$
Bilančný stav: dobrý

Názov lokality	Okres	Využiteľné množstvá Kat.	Množstvo ($l.s^{-1}$)	Kvalita	Zhodnotenie využívania Odber ($l.s^{-1}$)	Využit.	Bilančný stav		Poznámka
1. Myjava, Stará Myjava	MY	I. II. III.	0,20 0,20 10,50	O O O,B	1,48	V3	dobrý	7,36	baktérie
2. Podbranč	SE	II. III.	1,60 3,80	O	0,19	V3	dobrý	28,42	

Bilančný profil: 2020 Teplica - ústie
Využiteľné množstvá podzemných vôd: 11,20 $l.s^{-1}$ (0-0-0-0-0/0,2-0-11-0)
Odber: 0,69 $l.s^{-1}$
Bilančný stav: dobrý

Názov lokality	Okres	Využiteľné množstvá Kat.	Množstvo ($l.s^{-1}$)	Kvalita	Zhodnotenie využívania Odber ($l.s^{-1}$)	Využit.	Bilančný stav		Poznámka
3. Vrbovce, Sobotište	MY,SE	I. III.	0,20 11,00	O	0,69	V4	dobrý	16,23	

Bilančný profil: 1360 Morava - Brodské
Využiteľné množstvá podzemných vôd: 8,50 $l.s^{-1}$ (0-0-0-0-0/0-0-8,5-0)
Odber: 0,26 $l.s^{-1}$
Bilančný stav: dobrý

Názov lokality	Okres	Využiteľné množstvá Kat.	Množstvo ($l.s^{-1}$)	Kvalita	Zhodnotenie využívania Odber ($l.s^{-1}$)	Využit.	Bilančný stav	Poznámka
4. Zlatnícka dolina	SI	III.	3,70	V	0,00	V2	dobrý	
5. Kostolnica	SI	III.	2,50	V	0,00	V2	dobrý	
ojedinelé rozptýlené zdroje	SI	III.	2,30	O	0,26	V3		

MA 20 - čiastkový rajón mezozoika bradlového pásma
Plocha: 17,10 km^2
Bilančný profil: 1760 Myjava - Jablonica
Využiteľné množstvá podzemných vôd: 2,00 $l.s^{-1}$ (0-0-0-0-0/0-0-2-0)
Odber: 0,36 $l.s^{-1}$
Bilančný stav: dobrý

Názov lokality	Okres	Využiteľné množstvá Kat.	Množstvo ($l.s^{-1}$)	Kvalita	Zhodnotenie využívania Odber ($l.s^{-1}$)	Využit.	Bilančný stav		Poznámka
6. Podbranč	SE	III.	2,00	O	0,36	V2	dobrý	5,56	

N-M - 044 Neogén až krieda Myjavskej pahorkatiny JZ od bradlového pásma

Povodie: Morava 4-13-03 Plocha: 242,70 km^2 Kategória preskúmanosti: P1
Váh 4-21-09
4-21-10

Využiteľné množstvá podzemných vôd: 99,03 $l.s^{-1}$ (0-0-99,03-0-0/0-0-0-0)

Odber (2013): 15,12 $l.s^{-1}$ účel využitia: (13,36-0-0-0,57-0-1,19-0)
Odber (2012): 15,14 $l.s^{-1}$ účel využitia: (13,58-0-0,01-0,52-0-1,03-0)
nárast / úbytok k aktuálnemu roku: -0,02 $l.s^{-1}$ Bilančný stav: dobrý

Poznámka: Využiteľné množstvá v kat. C stanovené podľa protokolu KKZZ č.j. 20/2005.

Subrajón povodia Moravy

Plocha: 115,70 km^2
Bilančný profil: 1760 Myjava - Jablonica
Využiteľné množstvá podzemných vôd: 72,85 $l.s^{-1}$ (0-0-72,85-0-0/0-0-0-0)
Odber: 9,01 $l.s^{-1}$
Bilančný stav: dobrý

Názov lokality	Okres	Využiteľné množstvá Kat.	Množstvo ($l.s^{-1}$)	Kvalita	Zhodnotenie využívania Odber ($l.s^{-1}$)	Využit.	Bilančný stav		Poznámka
1. Prietrž	SE	C	9,50	O	0,47	V2	dobrý	20,21	
2. Osuské, Jablonica	SE	C	30,36	B	0,00	V2	dobrý		
3. Žriedlová dolina,Bukovec	MY,SE	C	4,30	O	2,44	V2	uspokojivý	1,76	
4. Hradište pod Vrátnom	SE	C	4,94	O	0,00	V2	dobrý		
5. Brezová pod Bradlom	MY,SE	C	15,75	O	6,10	V4	uspokojivý	2,58	
6. Košariská	MY	C	8,00	O	0,00	V2	dobrý		

Subrajón povodia Váhu

Plocha: 115,70 km^2
Bilančný profil: 4480 Váh - VN Sĺňava pod
Využiteľné množstvá podzemných vôd: 26,18 $l.s^{-1}$ (0-0-26,18-0-0/0-0-0-0)
Odber: 6,11 $l.s^{-1}$
Bilančný stav: dobrý

Názov lokality	Okres	Využiteľné množstvá Kat.	Množstvo ($l.s^{-1}$)	Kvalita	Zhodnotenie využívania Odber ($l.s^{-1}$)	Využit.	Bilančný stav		Poznámka
7. Kostolné, Vaďovce, Hrušové	MY, NM	C	14,29	O	1,17	V2	dobrý	12,21	
8. Lubina	NM	C	4,89	O	0,43	V2	dobrý	11,37	
9. Krajné	MY	C	4,00	O	1,65	V2	uspokojivý	2,42	
10. Stará Turá	NM	C	3,00	O	2,86	V2	kritický	1,05	

M - 045 Mezozoikum Čachtických Karpát a časti Bielokarpatského podhoria

Povodie: Váh 4-21-09 4-21-10 Plocha: 77,20 km^2 Kategória preskúmanosti: P3

Využiteľné množstvá podzemných vôd: 320,00 $l.s^{-1}$ (0-0-0-0-0/240-80-0-0)

Odber (2013): 81,61 $l.s^{-1}$ účel využitia: (81,52-0-0-0,09-0-0-0)
Odber (2012): 95,49 $l.s^{-1}$ účel využitia: (95,49-0-0-0-0-0-0)
nárast / úbytok k aktuálnemu roku: -13,88 $l.s^{-1}$ Bilančný stav: dobrý

Poznámka:

Bilančný profil: 4488 Váh - Sĺňava pod
Využiteľné množstvá podzemných vôd: 320,00 $l.s^{-1}$ (0-0-0-0-0/240-80-0-0)
Odber: 81,61 $l.s^{-1}$
Bilančný stav: dobrý

Názov lokality	Okres	Využiteľné množstvá Kat.	Množstvo ($l.s^{-1}$)	Kvalita	Zhodnotenie využívania Odber ($l.s^{-1}$)	Využit.	Bilančný stav		Poznámka
1. Čachtice	NM	I.	140,00	N	37,66	V4	dobrý	3,72	
2. Štvrtok nad Váhom	TN	I.	100,00	V	43,86	V5	uspokojivý	2,28	
rozptýlené lokálne zdroje	NM	II.	80,00	N	0,09	V3			

MG - 046 Mezozoikum a paleozoikum SZ časti Považského Inovca

Povodie: Váh 4-21-09 Plocha: 140,80 km^2 Kategória preskúmanosti: P1

Využiteľné množstvá podzemných vôd: 126,42 $l.s^{-1}$ (0-0-126,42-0-0/0-0-0-0)

Odber (2013): 16,88 $l.s^{-1}$ účel využitia: (16,22-0-0-0,66-0-0-0)
Odber (2012): 8,16 $l.s^{-1}$ účel využitia: (7,46-0-0-0,7-0-0-0)
nárast / úbytok k aktuálnemu roku: 8,72 $l.s^{-1}$ Bilančný stav: dobrý

Poznámka: Využiteľné množstvá v kat. C stanovené podľa protokolu KKZZ č.j.21/2006.

VH 10 - čiastkový rajón mezozoika obalovej beckovskej série

Plocha: 44,60 km^2
Bilančný profil: 4488 Váh - Sĺňava pod
Využiteľné množstvá podzemných vôd: 67,99 $l.s^{-1}$ (0-0-67,99-0-0/0-0-0-0)
Odber: 5,01 $l.s^{-1}$
Bilančný stav: dobrý

		Využiteľné množstvá			Zhodnotenie využívania				
Názov lokality	Okres	Kat.	Množstvo ($l.s^{-1}$)	Kvalita	Odber ($l.s^{-1}$)	Využit.	Bilančný stav		Poznámka
1. Krivosúd - Bodovka	TN	C	8,00	V	0,31	V1	dobrý	25,81	
2. Kočovce	NM	C	7,66	V,N	1,86	V3	dobrý	4,12	bakt., NO_3
3. Trenčianske Stankovce	TN	C	0,30	V	0,33	V4	havarijný	0,91	
4. Kálnica	NM	C	9,03	V,N	2,51	V2	dobrý	3,60	
5. Beckov	NM	C	43,00	V,CA	0,00	V2	dobrý		NO_3

VH 20 - čiastkový rajón mezozoika pri Selci

Plocha: 4,70 km^2
Bilančný profil: 4488 Váh - Sĺňava pod
Využiteľné množstvá podzemných vôd: 51,11 $l.s^{-1}$ (0-0-51,11-0-0/0-0-0-0)
Odber: 11,82 $l.s^{-1}$
Bilančný stav: dobrý

		Využiteľné množstvá			Zhodnotenie využívania				
Názov lokality	Okres	Kat.	Množstvo ($l.s^{-1}$)	Kvalita	Odber ($l.s^{-1}$)	Využit.	Bilančný stav		Poznámka
6. Selec	TN	C	51,11	V,CS	11,82	V4	dobrý	4,32	As

VH 30 - čiastkový rajón paleozoika a kryštalinika

Plocha: 91,50 km^2
Bilančný profil: 4488 Váh - Sĺňava pod
Využiteľné množstvá podzemných vôd: 7,32 $l.s^{-1}$ (0-0-7,32-0-0/0-0-0-0)
Odber: 0,05 $l.s^{-1}$
Bilančný stav: dobrý

		Využiteľné množstvá			Zhodnotenie využívania				
Názov lokality	Okres	Kat.	Množstvo ($l.s^{-1}$)	Kvalita	Odber ($l.s^{-1}$)	Využit.	Bilančný stav		Poznámka
7. Hôrka nad Váhom	NM	C	2,50	N	0,00	V2	dobrý		
8. Kálnica	NM	C	3,71	B,F	0,00	V2	dobrý		bakt., nízky obsah RL
9. Selec	TN	C	1,11	B,V	0,05	V2	dobrý	22,20	bakt.

MG - 047 Mezozoikum strednej a južnej časti Považského Inovca

Povodie: Váh 4-21-09 Plocha: 194,30 km^2 Kategória preskúmanosti: P3
4-21-10
Nitra 4-21-12

Využiteľné množstvá podzemných vôd: 472,42 l.s^{-1} (0-172,26-61,16-0-12/17-58-152-0)

Odber (2013): 45,55 l.s^{-1} účel využitia: (28,77-16,59-0-0-0-0-0,19)
Odber (2012): 43,99 l.s^{-1} účel využitia: (18,65-18,58-0-0-0-0,3-6,46)
nárast / úbytok k aktuálnemu roku: 1,56 l.s^{-1} Bilančný stav: dobrý

Poznámka:

Subrajón povodia Nitry
Plocha: 57,40 km^2
Využiteľné množstvá podzemných vôd: 112,70 l.s^{-1} (0-38,7-0-0-12/7-20-35-0)
Odber: 12,58 l.s^{-1}
Bilančný stav: dobrý

NA 20 - čiastkový rajón Krahulčích vrchov severne od Radošiny
Plocha: 16,30 km^2
Bilančný profil: 7145 Nitra - Nitra pod
Využiteľné množstvá podzemných vôd: 77,00 l.s^{-1} (0-33-0-0-12/7-10-15-0)
Odber: 9,27 l.s^{-1}
Bilančný stav: dobrý

		Využiteľné množstvá			Zhodnotenie využívania				
Názov lokality	Okres	Kat.	Množstvo (l.s^{-1})	Kvalita	Odber (l.s^{-1})	Využit.	Bilančný stav		Poznámka
1. Radošina	TO	B	33,00	V,B	9,08	V2	dobrý	6,61	
		C2	4,00	V,B					
		II.	10,00	V,N					
		III.	13,00	N,V					
2. Nitrianska Blatnica	TO	C2	8,00	V	0,19	V2	dobrý	89,47	
		I.	7,00	V					
		III.	2,00	N					

NA 32 - čiastkový rajón karbonátov triasu krížňanského príkrovu v okolí Horných Otrokoviec
Plocha: 7,00 km^2
Bilančný profil: 7145 Nitra - Nitra pod
Využiteľné množstvá podzemných vôd: 25,70 l.s^{-1} (0-5,7-0-0-0/0-10-10-0)
Odber: 0,00 l.s^{-1}
Bilančný stav: dobrý

		Využiteľné množstvá			Zhodnotenie využívania			
Názov lokality	Okres	Kat.	Množstvo (l.s^{-1})	Kvalita	Odber (l.s^{-1})	Využit.	Bilančný stav	Poznámka
Horné Otrokovce	HC	B	5,70	V	0,00	V1	dobrý	
rozptýlené lokálne zdroje	HC,TO	II.	10,00	N,V	0,00	V3		
		III.	10,00	N				

NA 33 - čiastkový rajón karbonátov triasu krížňanského príkrovu Z od Radošiny
Plocha: 2,30 km^2
Bilančný profil: 7145 Nitra - Nitra pod
Využiteľné množstvá podzemných vôd: 5,00 l.s^{-1} (0-0-0-0-0/0-0-5-0)
Odber: 0,00 l.s^{-1}
Bilančný stav: dobrý

		Využiteľné množstvá			Zhodnotenie využívania			
Názov lokality	Okres	Kat.	Množstvo (l.s^{-1})	Kvalita	Odber (l.s^{-1})	Využit.	Bilančný stav	Poznámka
rozptýlené lokálne zdroje	HC,TO	III.	5,00	N	0,00	V3	dobrý	

NA 42 - čiastkový rajón obalovej série od Nitrianskej Blatnice po Novú Lehotu

Plocha: 23,20 km^2
Bilančný profil: 7145 Nitra - Nitra pod
Využiteľné množstvá podzemných vôd: 5,00 $l.s^{-1}$ (0-0-0-0-0/0-0-5-0)
Odber: 3,31 $l.s^{-1}$
Bilančný stav: uspokojivý

Názov lokality	Okres	Využiteľné množstvá Kat.	Množstvo ($l.s^{-1}$)	Kvalita	Zhodnotenie využívania Odber ($l.s^{-1}$)	Využit.	Bilančný stav		Poznámka
3. Vozokany	TO	III.	5,00	N	3,31	V3	uspokojivý	1,51	

NA 43 - čiastkový rajón kryštalinika a obalovej série Z od Radošiny a Ardanoviec

Plocha: 8,60 km^2
Bilančný profil: 7145 Nitra - Nitra pod
Využiteľné množstvá podzemných vôd: 0,00 $l.s^{-1}$ (0-0-0-0-0/0-0-0-0)
Odber: 0,00 $l.s^{-1}$
Bilančný stav: nehodnotený

Subrajón povodia Váhu

Plocha: 114,10 km^2
Využiteľné množstvá podzemných vôd: 359,72 $l.s^{-1}$ (0-133,56-61,16-0-0/10-38-117-0)
Odber: 32,97 $l.s^{-1}$
Bilančný stav: dobrý

VH 10 - čiastkový rajón karbonátov triasu chočského príkrovu

Plocha: 41,80 km^2
Bilančný profil: 4488 Váh - Sĺňava pod
Využiteľné množstvá podzemných vôd: 214,72 $l.s^{-1}$ (0-88,56-61,16-0-0/0-0-65-0)
Odber: 27,26 $l.s^{-1}$
Bilančný stav: dobrý

Názov lokality	Okres	Využiteľné množstvá Kat.	Množstvo ($l.s^{-1}$)	Kvalita	Zhodnotenie využívania Odber ($l.s^{-1}$)	Využit.	Bilančný stav		Poznámka
4. Lúka nad Váhom, Modrovka, Modrová	NM	B C	88,56 61,16	V	22,33	V1	dobrý	6,70	Min. voda (CC-1 Matúšov pr. odber 2,17 $l.s^{-1}$)
rozptýlené lokálne zdroje	NM	III.	65,00	N,V	4,93	V3			

VH 20 - čiastkový rajón karbonátov Krahulčích vrchov

Plocha: 4,10 km^2
Bilančný profil: 4488 Váh - Sĺňava pod
Využiteľné množstvá podzemných vôd: 10,00 $l.s^{-1}$ (0-0-0-0-0/0-10-0-0)
Odber: 2,30 $l.s^{-1}$
Bilančný stav: dobrý

Názov lokality	Okres	Využiteľné množstvá Kat.	Množstvo ($l.s^{-1}$)	Kvalita	Zhodnotenie využívania Odber ($l.s^{-1}$)	Využit.	Bilančný stav		Poznámka
7.Moravany n/Váhom-Hubina	PN	II.	10,00	N	2,30	V3	dobrý	4,35	

VH 31 - čiastkový rajón karbonátov triasu krížňanského príkrovu medzi Piešťanmi a Hlohovcom

Plocha: 37,70 km^2
Využiteľné množstvá podzemných vôd: 123,00 $l.s^{-1}$ (0-45-0-0-0/10-20-48-0)
Odber: 3,07 $l.s^{-1}$
Bilančný stav: dobrý

Bilančný profil: 4488 Váh - Sĺňava pod
Využiteľné množstvá podzemných vôd: 10,00 $l.s^{-1}$ (0-0-0-0-0/0-10-0-0)
Odber: 0,00 $l.s^{-1}$
Bilančný stav: dobrý

Názov lokality	Okres	Využiteľné množstvá			Zhodnotenie využívania			Poznámka
		Kat.	Množstvo ($l.s^{-1}$)	Kvalita	Odber ($l.s^{-1}$)	Využit.	Bilančný stav	
8. Ratnovce	PN	I.	10,00	N	0,00	V2	dobrý	

Bilančný profil: 4650 Váh - Hlohovec
Využiteľné množstvá podzemných vôd: 113,00 $l.s^{-1}$ (0-45-0-0-0/0-20-48-0)
Odber: 3,07 $l.s^{-1}$
Bilančný stav: dobrý

Názov lokality	Okres	Využiteľné množstvá			Zhodnotenie využívania			Poznámka
		Kat.	Množstvo ($l.s^{-1}$)	Kvalita	Odber ($l.s^{-1}$)	Využit.	Bilančný stav	
9. Sokolovce	PN	B	45,00	V	0,00	V1	dobrý	vrty HS-5,6,7
rozptýlené lokálne zdroje	PN	II.	20,00	N,V	3,07	V3		
	TO,HC	III.	48,00					

VH 41 - čiastkový rajón obalovej série, krížňanského príkrovu a kryštalinika
Plocha: 46,70 km^2
Bilančný profil: 4488 Váh - Sĺňava pod
Využiteľné množstvá podzemných vôd: 10,00 $l.s^{-1}$ (0-0-0-0-0/0-8-2-0)
Odber: 0,34 $l.s^{-1}$
Bilančný stav: dobrý

Názov lokality	Okres	Využiteľné množstvá			Zhodnotenie využívania			Poznámka
		Kat.	Množstvo ($l.s^{-1}$)	Kvalita	Odber ($l.s^{-1}$)	Využit.	Bilančný stav	
10. Banka	PN	II.	4,00	N	0,00	V3	dobrý	
rozptýlené lokálne zdroje	PN, TO	II.	4,00	N	0,34	V3		
		III.	2,00	N,V				

VH 50 - čiastkový rajón obalovej série a kryštalinika
Plocha: 6,60 km^2
Bilančný profil: 4650 Váh - Hlohovec
Využiteľné množstvá podzemných vôd: 2,00 $l.s^{-1}$ (0-0-0-0-0/0-0-2-0)
Odber: 0,00 $l.s^{-1}$
Bilančný stav: dobrý

Názov lokality	Okres	Využiteľné množstvá			Zhodnotenie využívania			Poznámka
		Kat.	Množstvo ($l.s^{-1}$)	Kvalita	Odber ($l.s^{-1}$)	Využit.	Bilančný stav	
rozptýlené lokálne zdroje	HC	III.	2,00	N	0,00	V3		

Q - 048 Kvartér Váhu v Podunajskej nížine S od čiary Šaľa - Galanta

Povodie: Váh 4-21-09 4-21-10 4-21-16 4-21-17 Plocha: 539,60 km^2 Kategória preskúmanosti: P2

Využiteľné množstvá podzemných vôd: 1072,20 $l.s^{-1}$ (0-86,1-48,1-488-0/290-50-110-0)
z toho termálne vody: 111,40 $l.s^{-1}$ (0-63,3-48,1-0-0/0-0-0-0)

Odber (2013): 281,84 $l.s^{-1}$ účel využitia: (164,71-17,1-57,47-4,13-15,8-4,46-27,53)
z toho termálne vody: 30,44 $l.s^{-1}$ (0-0-0-0-0-0-30,44)
Odber (2012): 290,40 $l.s^{-1}$ účel využitia: (167,66-17,1-55,03-3,69-15,8-3,59-27,53)
nárast / úbytok k aktuálnemu roku: -8,56 $l.s^{-1}$ Bilančný stav: dobrý

Poznámka: Využiteľné zásoby v kat. C1 stanovené podľa protokolu KKZ č.j.44-39/1-76 a doplnkami č.j.632-16/6-83 a 637-16/9-95.

Subrajón povodia Váhu

VH 00 - čiastkový rajón kvartéru
Plocha: 539,60 km^2
Využiteľné množstvá podzemných vôd: 960,80 $l.s^{-1}$ (0-22,8-0-488-0/290-50-110-0)
Odber: 251,40 $l.s^{-1}$
Bilančný stav: dobrý

Bilančný profil: 4488 Váh - VN Sĺňava pod
Využiteľné množstvá podzemných vôd: 402,80 $l.s^{-1}$ (0-22,8-0-300-0/0-50-30-0)
Odber: 115,95 $l.s^{-1}$
Bilančný stav: dobrý

Názov lokality	Okres	Využiteľné množstvá Kat.	Množstvo ($l.s^{-1}$)	Kvalita	Zhodnotenie využívania Odber ($l.s^{-1}$)	Využit.	Bilančný stav		Poznámka
1. Ducové	PN	C1	26,00	V	0,26	V1	dobrý	100,00	
2. Hrádok	NM	C1	23,00	V	0,00	V1	dobrý		
3. Rakoľuby	NM	C1	43,00	V	0,00	V1	dobrý		
4. Čachtice-Nové M.n.V.	NM	C1	66,00	V	0,63	V1	dobrý	104,76	
5. Piešťany - Orvište - Krakovany	PN	C1	142,00	CA	96,30	V4	uspokojivý	1,47	
6. Piešťany	PN	B II.	22,80 50,00	 CA	 16,78	V1 V2	 uspokojivý	 2,98	
rozptýlené lokálne zdroje	NM,PN	III.	30,00	CA	1,98	V4			

Bilančný profil: 4650 Váh - Hlohovec
Využiteľné množstvá podzemných vôd: 208,00 $l.s^{-1}$ (0-0-0-18-0/180-0-10-0)
Odber: 115,36 $l.s^{-1}$
Bilančný stav: uspokojivý

Názov lokality	Okres	Využiteľné množstvá Kat.	Množstvo ($l.s^{-1}$)	Kvalita	Zhodnotenie využívania Odber ($l.s^{-1}$)	Využit.	Bilančný stav		Poznámka
7. Sokolovce	PN	C1	18,00	V	7,25	V1	uspokojivý	2,48	
8. Hlohovec - Leopoldov	HC	I.	180,00	CA,B	106,54	V4	uspokojivý	1,69	
rozptýlené lokálne zdroje	NM,PN	III.	10,00	CA,B	1,57	V3			

Bilančný profil: 4850 Váh - Sereď
Využiteľné množstvá podzemných vôd: 210,00 $l.s^{-1}$ (0-0-0-170-0/20-0-20-0)
Odber: 9,13 $l.s^{-1}$
Bilančný stav: dobrý

Názov lokality	Okres	Využiteľné množstvá Kat.	Množstvo ($l.s^{-1}$)	Kvalita	Zhodnotenie využívania Odber ($l.s^{-1}$)	Využit.	Bilančný stav		Poznámka
9. Ratkovce	HC	C1	57,00	V	0,00	V1	dobrý		
10. Veľké Kostoľany	PN	C1	62,00	V	0,00	V1	dobrý		
11. Veselé	PN	C1	51,00	V	0,00	V1	dobrý		
12. Siladice - H. Zelenice	HC	I.	20,00	CA,B	3,66	V2	dobrý	5,46	
rozptýlené lokálne zdroje	HC,PN	III.	20,00	CA,B	5,47	V3			

Bilančný profil: 9310 Malý Dunaj - pod preložkou Čiernej Vody
Využiteľné množstvá podzemných vôd: 60,00 $l.s^{-1}$ (0-0-0-0-0/50-0-10-0)
Odber: 6,04 $l.s^{-1}$
Bilančný stav: dobrý

Názov lokality	Okres	Využiteľné množstvá Kat.	Množstvo ($l.s^{-1}$)	Kvalita	Zhodnotenie využívania Odber ($l.s^{-1}$)	Využit.	Bilančný stav		Poznámka
13. Vlčkovce	TT	I.	30,00	CA	0,00	V2	dobrý		
14. Sládkovičovo	GA	I.	20,00	CA	3,39	V2	dobrý	5,90	
rozptýlené lokálne zdroje	HC,TT, GA	III.	10,00	CA,B	2,65	V3			

Bilančný profil: 5080 Váh - Šaľa
Využiteľné množstvá podzemných vôd: 50,00 $l.s^{-1}$ (0-0-0-0-0/30-0-20-0)
Odber: 4,89 $l.s^{-1}$
Bilančný stav: dobrý

Názov lokality	Okres	Využiteľné množstvá Kat.	Množstvo ($l.s^{-1}$)	Kvalita	Zhodnotenie využívania Odber ($l.s^{-1}$)	Využit.	Bilančný stav		Poznámka
15. Sereď	GA	I.	30,00	CA,B	3,49	V2	dobrý	8,60	
rozptýlené lokálne zdroje	GA,SA	III.	20,00	CA,B	1,40	V3			

Bilančný profil: 5150 Váh - Komoča
Využiteľné množstvá podzemných vôd: 10,00 $l.s^{-1}$ (0-0-0-0-0/0-0-10-0)
Odber: 0,00 $l.s^{-1}$
Bilančný stav: dobrý

Názov lokality	Okres	Využiteľné množstvá Kat.	Množstvo ($l.s^{-1}$)	Kvalita	Zhodnotenie využívania Odber ($l.s^{-1}$)	Využit.	Bilančný stav		Poznámka
rozptýlené lokálne zdroje	GA	III.	10,00	CA,B	0,00	V3			

Bilančný profil: 5079 Dunaj - Komárno pod
Využiteľné množstvá podzemných vôd: 20,00 $l.s^{-1}$ (0-0-0-0-0/10-0-10-0)
Odber: 0,03 $l.s^{-1}$
Bilančný stav: dobrý

Názov lokality	Okres	Využiteľné množstvá Kat.	Množstvo ($l.s^{-1}$)	Kvalita	Zhodnotenie využívania Odber ($l.s^{-1}$)	Využit.	Bilančný stav		Poznámka
16. Váhovce - Gáň	GA	I.	10,00	CA	0,03	V2	dobrý	333,33	
rozptýlené lokálne zdroje	GA	III.	10,00	CA	0,00	V3			

N - 049 Neogén Trnavskej pahorkatiny

Povodie: Váh 4-21-10 4-21-15 4-21-16 Plocha: 453,10 km^2 Kategória preskúmanosti: P1

Využiteľné množstvá podzemných vôd: 150,60 l.s^{-1} (0-0-0-61-89,6/0-0-0-0)

Odber (2013): 24,72 l.s^{-1} účel využitia: (8,3-10,77-0,29-4,84-0-0,52-0)
Odber (2012): 26,53 l.s^{-1} účel využitia: (10,5-10,77-0,33-4,38-0-0,55-0)
nárast / úbytok k aktuálnemu roku: -1,81 l.s^{-1} Bilančný stav: dobrý

Poznámka: Využiteľné zásoby v kat. C1 a C2 stanovené podľa protokolu KKZ č.j.59-16/2-91.

Subrajón povodia Váhu

VH 00 - čiastkový rajón neogénu
Plocha: 453,10 km^2
Využiteľné množstvá podzemných vôd: 150,60 l.s^{-1} (0-0-0-61-89,6/0-0-0-0)
Odber: 24,72 l.s^{-1}
Bilančný stav: dobrý

Bilančný profil: 9310 Malý Dunaj - pod preložkou Čiernej Vody
Využiteľné množstvá podzemných vôd: 145,80 l.s^{-1} (0-0-0-56,6-89,2/0-0-0-0)
Odber: 19,07 l.s^{-1}
Bilančný stav: dobrý

Názov lokality	Okres	Využiteľné množstvá Kat.	Množstvo (l.s^{-1})	Kvalita	Zhodnotenie využívania Odber (l.s^{-1})	Využit.	Bilančný stav		Poznámka
1. Chorvátsky Grob	SC	C1 C2	18,20 9,90	B	0,30	V2	dobrý	93,67	
2. Štefanová	PK	C1 C2	2,50 2,50	CA,B	0,00	V2	dobrý		
3. Vištuk	PK	C1 C2	2,00 3,90	V	1,66	V1	dobrý	3,55	
4. Smolenice	TT	C2	14,60	B	0,00	V2	dobrý		
5. Dolný Lopašov	PN	C1	3,50	CA,B	0,00	V2	dobrý		
6. Budmerice	PK	C1 C2	3,00 2,00	V	0,78	V1	dobrý	6,41	
7. Nižná	PN	C1 C2	7,10 9,60	B	0,00	V2	dobrý		
8. Košolná	TT	C1 C2	9,30 4,00	B	0,00	V2	dobrý		
9. Radošovce	TT	C2	15,00	B	0,00	V2	dobrý		
10. Šelpice	TT	C2	15,00	B	0,00	V2	dobrý		
odmery merané vodomerom	TT,PN, PK,SC	C1	11,00	V,B	11,06				A)
súčasné odbery ostatné	TT,PN, PK,SC	C2	12,70	V,B	5,27				A)

Bilančný profil: 4850 Váh - Sereď
Využiteľné množstvá podzemných vôd: 4,80 l.s^{-1} (0-0-0-4,4-0,4/0-0-0-0)
Odber: 5,65 l.s^{-1}
Bilančný stav: havarijný

Názov lokality	Okres	Využiteľné množstvá Kat.	Množstvo (l.s^{-1})	Kvalita	Zhodnotenie využívania Odber (l.s^{-1})	Využit.	Bilančný stav	Poznámka
odmery merané vodomerom	TT,PN	C1	4,40	V,B	5,30			A)
súčasné odbery ostatné	TT,PN	C2	0,40	V,B	0,35			A)

Poznámka: A) využiteľnosť a bilančný stav neudávaný, využiteľné množstvá stanovené len na základe odberných množstiev.

QN - 050 Kvartér Trnavskej pahorkatiny

Povodie: Váh 4-21-10 4-21-15 4-21-16 Plocha: 480,30 km^2 Kategória preskúmanosti: P3

Využiteľné množstvá podzemných vôd: 661,40 l.s^{-1} (0-0-0-85-61,4/0-515-0-0)

Odber (2013): 117,77 l.s^{-1} účel využitia: (64,21-10,64-9,21-9,41-0,41-5,97-17,92)
Odber (2012): 128,21 l.s^{-1} účel využitia: (69,15-10,48-13,96-9,16-0,52-6,69-18,25)
nárast / úbytok k aktuálnemu roku: -10,44 l.s^{-1} Bilančný stav: dobrý

Poznámka: Využiteľné zásoby v kat. C1 a C2 stanovené podľa protokolu KKZ č.j.59-16/2-91.

Subrajón povodia Váhu

VH 00 - čiastkový rajón kvartéru
Plocha: 480,30 km^2
Využiteľné množstvá podzemných vôd: 661,40 l.s^{-1} (0-0-0-85-61,4/0-515-0-0)
Odber: 117,77 l.s^{-1}
Bilančný stav: dobrý

Bilančný profil: 4850 Váh - Sereď
Využiteľné množstvá podzemných vôd: 135,00 l.s^{-1} (0-0-0-0-15/0-120-0-0)
Odber: 15,87 l.s^{-1}
Bilančný stav: dobrý

		Využiteľné množstvá			Zhodnotenie využívania				
Názov lokality	Okres	Kat.	Množstvo (l.s^{-1})	Kvalita	Odber (l.s^{-1})	Využit.	Bilančný stav		Poznámka
1. Rakovice - Borovce	PN	C2 II.	15,00 100,00	B CA,B	11,58	V2	dobrý	9,93	
rozptýlené lokálne zdroje	PN	II.	20,00	CA,B	4,29	V3			

Bilančný profil: 9310 Malý Dunaj - pod preložkou Čiernej Vody
Využiteľné množstvá podzemných vôd: 526,40 l.s^{-1} (0-0-0-85-46,4/0-395-0-0)
Odber: 101,90 l.s^{-1}
Bilančný stav: dobrý

		Využiteľné množstvá			Zhodnotenie využívania				
Názov lokality	Okres	Kat.	Množstvo (l.s^{-1})	Kvalita	Odber (l.s^{-1})	Využit.	Bilančný stav		Poznámka
2. Cífer	TT	C1 C2 II.	24,20 46,40 10,00	V V B	2,85	V1	dobrý	28,28	
3. Čataj	SC	C1 II.	34,70 10,00	V	0,00	V1	dobrý		
4. Veľký Grob	GA	C1	26,10	V	1,51	V1	dobrý	17,28	
5. Trnava	TT	II.	250,00	CA,B	57,03	V4	dobrý	4,38	
6. Šelpice	TT	II.	25,00	B	0,00	V1	dobrý		
7. Brestovany - Zavar	TT	II.	20,00	CA,B	4,31	V2	dobrý	4,64	
8. Pusté Úľany	GA	II.	20,00	CA	0,00	V2	dobrý		
9. Abrahám	GA	II.	20,00	CA	2,07	V2	dobrý	9,66	
rozptýlené lokálne zdroje	TT,SC, GA	II.	40,00	CA,B	34,13	V3			

Q - 051 Kvartér západného okraja Podunajskej roviny

Povodie: Dunaj 4-20-01 Plocha: 254,80 km^2 Kategória preskúmanosti: P2
Váh 4-21-15,17

Využiteľné množstvá podzemných vôd: 3850,00 l.s^{-1} (0-0-0-1800-0/960-1090-0-0)

Odber (2013): 1645,57 l.s^{-1} účel využitia: (610,37-0,87-505,34-2,4-14,90-2,94-508,61)
Odber (2012): 1751,09 l.s^{-1} účel využitia: (689,44-7,10-511-1,45-19,04-2,44-520,62)
nárast / úbytok k aktuálnemu roku: -105,52 l.s^{-1} Bilančný stav: uspokojivý

Poznámka: Využiteľné množstvá sú schválené protokolom ev.č. 129-16/3-83 .

Subrajón povodia Dunaja
Plocha: 64,50 km^2
Využiteľné množstvá podzemných vôd: 3700,00 l.s^{-1} (0-0-0-1800-0/960-940-0-0)
Odber: 1615,68 l.s^{-1}
Bilančný stav: uspokojivý

Bilančný profil: 1120 Dunaj - Bratislava nad
Využiteľné množstvá podzemných vôd: 1410,00 l.s^{-1} (0-0-0-0-0/960-450-0-0)
Odber: 610,42 l.s^{-1}
Bilančný stav: uspokojivý

Názov lokality	Okres	Využiteľné množstvá Kat.	Množstvo (l.s^{-1})	Kvalita	Zhodnotenie využívania Odber (l.s^{-1})	Využit.	Bilančný stav		Poznámka
1. Karlova Ves - Sihoť	BA	I.	960,00	V	338,03	V4	uspokojivý	2,84	
2. Devín - Sedláčkov ostrov	BA	II.	100,00	V	21,15	V1	dobrý	4,73	
3. Petržalka-Pečniansky les	BA	II.	350,00	V	251,24	V4	napätý	1,39	

Bilančný profil: 5079 Dunaj - Komárno pod
Využiteľné množstvá podzemných vôd: 2290,00 l.s^{-1} (0-0-0-1800-0/0-490-0-0)
Odber: 1005,26 l.s^{-1}
Bilančný stav: uspokojivý

Názov lokality	Okres	Využiteľné množstvá Kat.	Množstvo (l.s^{-1})	Kvalita	Zhodnotenie využívania Odber (l.s^{-1})	Využit.	Bilančný stav		Poznámka
4. Vlčie hrdlo Slovnaft, Istrochem	BA	C1	1800,00	V	948,12	V4	uspokojivý	1,90	
5. Petržalka	BA	II.	140,00	N	4,87	V2	dobrý	28,75	
6. Vrakuňa	BA	II.	300,00	V	8,26	V1	dobrý	36,32	
7. oblasť Bratislavy	BA	II.	50,00	N	44,01	V4	kritický	1,14	

Subrajón povodia Váhu
Plocha: 190,30 km^2
Bilančný profil: 9310 Malý Dunaj - pod preložkou Čiernej vody
Využiteľné množstvá podzemných vôd: 150,00 l.s^{-1} (0-0-0-0-0/0-150-0-0)
Odber: 29,89 l.s^{-1}
Bilančný stav: dobrý

Názov lokality	Okres	Využiteľné množstvá Kat.	Množstvo (l.s^{-1})	Kvalita	Zhodnotenie využívania Odber (l.s^{-1})	Využit.	Bilančný stav		Poznámka
8. Senec	SC	II.	35,00	CA	0,00	V2	dobrý		
9. Bernolákovo	SC	II.	20,00	V	2,68	V1	dobrý	7,46	
10. oblasť Bratislavy	BA	II.	50,00	N	16,34	V4	uspokojivý	3,06	
11. Ivanka pri Dunaji	SC	II.	20,00	V	0,00	V1	dobrý		
12. rozptýlené lok. zdroje (Malinovo, Nová Dedinka, Most pri B., V. Biel)	SC	II.	25,00	V,O	10,87	V3			

Q - 052 Kvartér JZ časti Podunajskej roviny

Povodie: Dunaj 4-20-01 Plocha: 1897,80 km^2 Kategória preskúmanosti: P1
Váh 4-21-15,17,18

Využiteľné množstvá podzemných vôd: 21117,46 l.s^{-1} (1424,1-1885,9-0-15440,5-52,75/414,21-1600-300-0
z toho termálne vody: 134,46 l.s^{-1} (0-17-0-40,5-52,75/24,21-0-0-0)

Odber (2013): 2395,76 l.s^{-1} účel využitia: (2206,14-15,30-6,81-51,39-50,21-1,80-57,84)
z toho termálne vody: 53,54 l.s^{-1} (0-0-0-25,77-0-0-27,77)
Odber (2012): 2409,79 l.s^{-1} účel využitia: (2238,72-15,76-8,35-36,75-62,63-2,16-45,42)
nárast / úbytok k aktuálnemu roku: -14,03 l.s^{-1} Bilančný stav: dobrý

Poznámka: Schválené využiteľné množstvá sú stanovené:
1. protokolom č.j.129-16/3-83 a doplnkom k protokolu č.j.1014-16/10-81 a č.j.782-16/11-85 v kat. A (Šamorín),
2. protokolom č.j.49/2009 a č.j. 61/2010
3. novými protokolmi pre geotermálne zdroje č.j. 20/96 (Zlaté Klasy-Trnávka) a 15/99 (Topoľovec-Čilížska Radvaň).
4. rozhodnutím MŽP SR č.49/2009, ktorým sa stanovujú využiteľné množstvá v kat. A a B pre oblasť Rusovce – Ostrovné lúčky – Mokraď

Subrajón povodia Dunaja
Plocha: 458,10 km^2
Bilančný profil: 5079 Dunaj - Komárno pod
Využiteľné množstvá podzemných vôd: 13293,00 l.s^{-1} (1424,1-1868,90-0-9400-0/200-400-0-0)
Odber: 1262,48 l.s^{-1}
Bilančný stav: dobrý

Názov lokality	Okres	Využiteľné množstvá Kat.	Množstvo (l.s^{-1})	Kvalita	Zhodnotenie využívania Odber (l.s^{-1})	Využit.	Bilančný stav		Poznámka
1. Šamorín	DS	A C1	600,00 1400,00	V V	241,65	V1	dobrý	8,28	
2. Rusovce - Ostrovné lúčky - Mokraď (Čuňovo)	BA	A B	824,10 1868,90	CA CA	838,74	V1	uspokojivý	3,21	Mn
3. Kalinkovo	SC	C1	6000,00	V	44,22	V1	dobrý	135,69	
4. Báč	DS	C1	2000,00	V	0,00	V1	dobrý		
5. Komárno	KN	I.	200,00	CA	103,94	V4	uspokojivý	1,92	Fe, Mn
rozptýlené lokálne zdroje	DS KN BA	II. II. II.	200,00 100,00 100,00	V,CA	26,40 7,43 0,10	V3			

Subrajón povodia Váhu
Plocha: 1439,70 km^2
Využiteľné množstvá podzemných vôd: 7690,00 l.s^{-1} (0-0-0-6000-0/190-1200-300-0)
Odber: 1079,74 l.s^{-1}
Bilančný stav: dobrý

Bilančný profil: 5079 Dunaj - Komárno pod
Využiteľné množstvá podzemných vôd: 6990,00 l.s^{-1} (0-0-0-5500-0/190-1000-300-0)
Odber: 685,36 l.s^{-1}
Bilančný stav: dobrý

Názov lokality	Okres	Využiteľné množstvá Kat.	Množstvo (l.s^{-1})	Kvalita	Zhodnotenie využívania Odber (l.s^{-1})	Využit.	Bilančný stav		Poznámka
6. Pusté Uľany	GA	I.	50,00	CA,B	6,09	V1-2	dobrý	8,21	(C2) fiktívne vrty (F-3,4)
7. Hrubá Borša F-5,6	SC	I.	80,00	CA,B	0,00	V1-2	dobrý		(C2) fiktívne vrty
8. Lehnice	DS	C1	750,00	V	3,28	V1	dobrý	228,66	
9. Dunajská Streda	DS	C1	250,00	V	68,11	V1	dobrý	3,67	(C1) nelokalizov.
10. Topoľníky F-29,30	DS	I.	60,00	CA,B	1,11	V1-2	dobrý	54,05	(C2) fiktívne vrty

11. Baka	DS	C1	1500,00	V	0,35	V1	dobrý	4285,71	
12. Gabčíkovo	DS	C1	3000,00	V,CA	482,89	V1	dobrý	6,21	miestami Mn, NO_2
rozptýlené lokálne zdroje	DS	II.	1000,00	O	63,90	V1-2			
	KN	III.	100,00	O	15,82	V2-3			
	SC	III.	100,00	O	43,81	V2-3			
	GA	III.	100,00	O	0,00	V2-3			

Bilančný profil: 9310 Malý Dunaj - pod preložkou Čiernej vody
Využiteľné množstvá podzemných vôd: 700,00 $l.s^{-1}$ (0-0-0-500-0/0-200-0-0)
Odber: 394,38 $l.s^{-1}$
Bilančný stav: uspokojivý

		Využiteľné množstvá			Zhodnotenie využívania				
Názov lokality	Okres	Kat.	Množstvo ($l.s^{-1}$)	Kvalita	Odber ($l.s^{-1}$)	Využit.	Bilančný stav		Poznámka
13. Jelka	GA	C1	500,00	V	376,04	V4	napätý	1,33	
rozptýlené lokálne zdroje	SC	II.	100,00	V,CA	3,54	V1-V2			
	GA	II.	50,00		11,89				
	DS	II.	50,00		2,91				

MN - 053 Mezozoikum S časti Pezinských Karpát a Brezovských Karpát

Povodie: Váh 4-21-10 Plocha: 340,80 km^2 Kategória preskúmanosti: P3
4-21-16
Morava 4-13-03
4-17-02

Využiteľné množstvá podzemných vôd: 1122,00 $l.s^{-1}$ (0-60-0-37-0/389-516-120-0)

Odber (2013): 386,62 $l.s^{-1}$ účel využitia: (383,47-0-0-1,33-0-1,82-0)
Odber (2012): 387,33 $l.s^{-1}$ účel využitia: (384,18-0-0-1,33-0-1,82-0)
nárast / úbytok k aktuálnemu roku: -0,71 $l.s^{-1}$ Bilančný stav: uspokojivý

Poznámka: Využiteľné zásoby v kat. B a C2 stanovené podľa protokolu KKZ č.j.42-16/11-90.

Subrajón povodia Váhu
Plocha: 212,50 km^2
Využiteľné množstvá podzemných vôd: 839,00 $l.s^{-1}$ (0-60-0-37-0/259-373-110-0)
Odber: 294,08 $l.s^{-1}$
Bilančný stav: uspokojivý

VH 10 - čiastkový rajón mezozoika v okolí Dobrej Vody
Plocha: 83,60 km^2
Využiteľné množstvá podzemných vôd: 744,00 $l.s^{-1}$ (0-60-0-37-0/259-288-100-0)
Odber: 289,03 $l.s^{-1}$
Bilančný stav: uspokojivý

Bilančný profil: 4850 Váh - Sereď
Využiteľné množstvá podzemných vôd: 40,50 $l.s^{-1}$ (0-0-0-0-0/15-25,5-0-0)
Odber: 10,89 $l.s^{-1}$
Bilančný stav: dobrý

		Využiteľné množstvá			Zhodnotenie využívania				
Názov lokality	Okres	Kat.	Množstvo	Kvalita	Odber	Využit.	Bilančný stav		Poznámka
1. Chtelnica - Dolný Lopašov	PN	I.	15,00	V	10,71	V4	napätý	1,40	* 1)
2. Chtelnická dolina	PN	II.	25,50	O	0,18	V3	dobrý	141,67	

Bilančný profil: 9310 Malý Dunaj - pod preložkou Čiernej vody
Využiteľné množstvá podzemných vôd: 703,50 $l.s^{-1}$ (0-60-0-37-0/244-262,5-100-0)
Odber: 278,14 $l.s^{-1}$
Bilančný stav: uspokojivý

Názov lokality	Okres	Využiteľné množstvá Kat.	Množstvo ($l.s^{-1}$)	Kvalita	Zhodnotenie využívania Odber ($l.s^{-1}$)	Využit.	Bilančný stav		Poznámka
3. Košariská - Pustá Ves	MY,PN	B	60,00	V	13,55	V4	dobrý	4,48	* 1)
Fajnorovci		C1	37,00	V	0,00	V4			
pr. skup. Stanovisko A,B,C		I.	7,00	V	5,78	V4			
pr. Mosnáci		I.	5,50	V	5,13	V4			
4. Prašník, pr. Mlyn 3,4,	PN	I.	28,00	V	14,96	V4	dobrý	3,91	* 1)
pr. pod Javorom		I.	5,50	V	0,00	V1			
		II.	25,00	O	0,00	V3			
5. Dechtice	TT	I.	180,00	V	166,36	V4	uspokojivý	2,14	* 1)
		II.	177,50	O	0,34	V3			
6. Dobrá Voda	TT	I.	18,00	V	25,49	V4	uspokojivý	3,06	* 1)
		II.	60,00	O	0,00	V3			
rozptýlené lokálne zdroje	TT,MY, PN	III.	100,00	O	46,53	V3			* 2)

VH 20 - čiastkový rajón mezozoika a paleogénu v okolí Bukovej

Plocha: 51,30 km^2
Bilančný profil: 9310 Malý Dunaj - pod preložkou Čiernej vody
Využiteľné množstvá podzemných vôd: 85,00 $l.s^{-1}$ (0-0-0-0-0/0-85-0-0)
Odber: 3,20 $l.s^{-1}$
Bilančný stav: dobrý

Názov lokality	Okres	Využiteľné množstvá Kat.	Množstvo ($l.s^{-1}$)	Kvalita	Zhodnotenie využívania Odber ($l.s^{-1}$)	Využit.	Bilančný stav		Poznámka
7. Trstín	TT	II.	50,00	O	0,00	V3	dobrý		
8. prestup potoka Raková	TT	II.	15,00	O	0,00	V3	dobrý		
9. Buková - Rozbehy	TT	II.	20,00	O	3,20	V3	dobrý	6,25	

VH 30 - čiastkový rajón neogénu

Plocha: 77,60 km^2
Bilančný profil: 9310 Malý Dunaj - pod preložkou Čiernej vody
Využiteľné množstvá podzemných vôd: 10,00 $l.s^{-1}$ (0-0-0-0-0/0-0-10-0)
Odber: 1,85 $l.s^{-1}$
Bilančný stav: dobrý

Názov lokality	Okres	Využiteľné množstvá Kat.	Množstvo ($l.s^{-1}$)	Kvalita	Zhodnotenie využívania Odber ($l.s^{-1}$)	Využit.	Bilančný stav	Poznámka
rozptýlené lokálne zdroje	TT	III.	10,00	O	1,85	V3		

Subrajón povodia Moravy

Plocha: 128,30 km^2
Využiteľné množstvá podzemných vôd: 283,00 $l.s^{-1}$ (0-0-0-0-0/130-143-10-0)
Odber: 92,54 $l.s^{-1}$
Bilančný stav: uspokojivý

MA 10 - čiastkový rajón mezozoika v okolí Dobrej Vody

Plocha: 25,70 km^2
Bilančný profil: 1760 Morava - Jablonica
Využiteľné množstvá podzemných vôd: 109,00 $l.s^{-1}$ (0-0-0-0-0/41-68-0-0)
Odber: 11,19 $l.s^{-1}$
Bilančný stav: dobrý

Názov lokality	Okres	Využiteľné množstvá Kat.	Množstvo ($l.s^{-1}$)	Kvalita	Zhodnotenie využívania Odber ($l.s^{-1}$)	Využit.	Bilančný stav		Poznámka
10. Brezová pod Bradlom	MY	I.	5,00	V	0,00	V3-V4	dobrý		* 1)
		II.	30,00	O					
11. Brezová pod Bradlom, Baranecký potok	MY	II.	8,00	O	0,00	V2	dobrý		* 1)
12. Osuské	SE	I.	27,00	V	10,81	V4	uspokojivý	2,50	* 1)
13. Hradište pod Vrátnom	SE	I.	9,00	V	0,00	V2	dobrý		* 1)
rozptýlené lokálne zdroje	SE,MA	II.	30,00	O	0,38	V3			

MA 20 - čiastkový rajón mezozoika a paleogénu v okolí Bukovej

Plocha: 72,10 km^2
Bilančný profil: 3160 Rudava - ústie
Využiteľné množstvá podzemných vôd: 149,00 $l.s^{-1}$ (0-0-0-0-0/89-60-0-0)
Odber: 62,77 $l.s^{-1}$
Bilančný stav: uspokojivý

Názov lokality	Okres	Využiteľné množstvá Kat.	Množstvo ($l.s^{-1}$)	Kvalita	Zhodnotenie využívania Odber ($l.s^{-1}$)	Využit.	Bilančný stav		Poznámka
14. Rohožník - pr. Vajar	MA	I.	40,00	V	5,91	V4	dobrý	6,77	* 1)
15. Plavecký Mikuláš	MA	I.	26,00	V	11,18	V4	uspokojivý	2,33	* 1)
16. Jablonica	SE	I. II.	23,00 0,00	V O	0,00	V4	dobrý		* 1)
17. Prievaly	SE	II.	10,00	V	1,72	V1	dobrý	5,81	* 1)
18. Plavecké Podhradie - Plavecký Mikuláš	MA	II.	50,00	V	43,96	V4	kritický	1,14	

MA 30 - čiastkový rajón neogénu

Plocha: 30,50 km^2
Bilančný profil: 3160 Rudava - ústie
Využiteľné množstvá podzemných vôd: 25,00 $l.s^{-1}$ (0-0-0-0-0/0-0-25-0)
Odber: 18,58 $l.s^{-1}$
Bilančný stav: napätý

Názov lokality	Okres	Využiteľné množstvá Kat.	Množstvo ($l.s^{-1}$)	Kvalita	Zhodnotenie využívania Odber ($l.s^{-1}$)	Využit.	Bilančný stav	Poznámka
rozptýlené lokálne zdroje	SE	III.,II.	25,00	O	18,58	V3		

Poznámka:
*1) využiteľné množstvá v kat. I. tvorené na základe odberov a výdatností.
*2) sumárne množstvo zo subrajónov Dunaja a Moravy - nie je možné určiť podiel vody z jednotlivých subrajónov.

M - 054 Mezozoikum krížňanského príkrovu Malých Karpát

Povodie: Váh 4-21-16 Plocha: 35,20 km^2 Kategória preskúmanosti: P2
Morava 4-17-02

Využiteľné množstvá podzemných vôd: 150,00 $l.s^{-1}$ (0-0-0-0-110/20-20-0-0)

Odber (2013): 41,65 $l.s^{-1}$ účel využitia: (41,65-0-0-0-0-0-0)
Odber (2012): 24,67 $l.s^{-1}$ účel využitia: (24,67-0-0-0-0-0-0)
nárast / úbytok k aktuálnemu roku: 16,98 $l.s^{-1}$ Bilančný stav: dobrý

Poznámka: Využiteľné zásoby v kat. C2 stanovené podľa protokolu KKZ č.j.33-16/8-90.

Subrajón povodia Váhu

VH 00 - čiastkový rajón mezozoika

Plocha: 24,10 km^2
Bilančný profil: 9310 Malý Dunaj - pod preložkou Čiernej Vody
Využiteľné množstvá podzemných vôd: 62,20 $l.s^{-1}$ (0-0-0-0-22,2/20-20-0-0)
Odber: 11,64 $l.s^{-1}$
Bilančný stav: dobrý

Názov lokality	Okres	Využiteľné množstvá Kat.	Množstvo ($l.s^{-1}$)	Kvalita	Zhodnotenie využívania Odber ($l.s^{-1}$)	Využit.	Bilančný stav		Poznámka
1. Doľany	PK	C2	13,20	V	6,10	V1	uspokojivý	2,16	
2. Smolenice - Lošonec	TT	C2	5,00	B	3,65	V4	napätý	1,37	
3. Smolenice - Smolenická Nová Ves	TT	C2	4,00	V	1,89	V4	uspokojivý	2,12	

4. Lošonec, pr. Stará Bohatá	TT	I.	20,00	F	0,00	V2	dobrý		
5.prestupy pot.Parná,Bohatá	TT	II.	20,00	O	0,00	V3	dobrý		

Subrajón povodia Moravy

MA 10 - čiastkový rajón mezozoika

Plocha: 11,10 km^2
Využiteľné množstvá podzemných vôd: 87,80 $l.s^{-1}$ (0-0-0-0-87,8/0-0-0-0)
Odber: 30,01 $l.s^{-1}$
Bilančný stav: uspokojivý

Bilančný profil: 4000 Malina - ústie
Využiteľné množstvá podzemných vôd: 8,30 $l.s^{-1}$ (0-0-0-0-8,3/0-0-0-0)
Odber: 3,28 $l.s^{-1}$
Bilančný stav: uspokojivý

Názov lokality	Okres	Využiteľné množstvá			Zhodnotenie využívania				Poznámka
		Kat.	Množstvo ($l.s^{-1}$)	Kvalita	Odber ($l.s^{-1}$)	Využit.	Bilančný stav		
6. Kuchyňa, pr. Modranská skala	MA	C2	8,30	V	3,28	V1	uspokojivý	2,53	

Bilančný profil: 3160 Rudava - ústie
Využiteľné množstvá podzemných vôd: 79,50 $l.s^{-1}$ (0-0-0-0-79,5/0-0-0-0)
Odber: 26,73 $l.s^{-1}$
Bilančný stav: uspokojivý

Názov lokality	Okres	Využiteľné množstvá			Zhodnotenie využívania				Poznámka
		Kat.	Množstvo ($l.s^{-1}$)	Kvalita	Odber ($l.s^{-1}$)	Využit.	Bilančný stav		
7. hdg. štruktúra karbonátov krížňanského príkrovu	MA	C2	79,50	V	26,73	V4	uspokojivý	2,97	

MG - 055 Kryštalinikum a mezozoikum JV časti Pezinských Karpát

Povodie: Váh 4-21-15 Plocha: 318,30 km^2 Kategória preskúmanosti: P3-P4
4-21-16
Dunaj 4-20-16

Využiteľné množstvá podzemných vôd: 152,76 $l.s^{-1}$ (0-0-0-53,68-74,08/0-0-25-0)

Odber (2013): 122,01 $l.s^{-1}$ účel využitia: (119, 04-0,13-0-0,01-0,38-0,04-2,41)
Odber (2012): 122,79 $l.s^{-1}$ účel využitia: (115,8-0,22-0-0,01-0,01-0,12-6,63)
nárast / úbytok k aktuálnemu roku: -0,78 $l.s^{-1}$ Bilančný stav: napätý

Poznámka: Využiteľné zásoby v kat. C (C1, C2) stanovené podľa protokolu rozhodnutia o schválení prírodných a využiteľných množstiev podz. vôd por.č.10/2004-KKMPzV.

Subrajón povodia Váhu

Plocha: 257,10 km^2
Využiteľné množstvá podzemných vôd: 142,76 $l.s^{-1}$ (0-0-0-53,68-74,08/0-0-15-0)
Odber: 121,97 $l.s^{-1}$
Bilančný stav: kritický

VH 10 - čiastkový rajón mezozoika

Plocha: 64,50 km^2
Bilančný profil: 9310 Malý Dunaj - pod preložkou Čiernej Vody
Využiteľné množstvá podzemných vôd: 105,89 $l.s^{-1}$ (0-0-0-52,79-53,1/0-0-0-0)
Odber: 116,96 $l.s^{-1}$
Bilančný stav: havarijný

Názov lokality	Okres	Využiteľné množstvá Kat.	Množstvo ($l.s^{-1}$)	Kvalita	Zhodnotenie využívania Odber ($l.s^{-1}$)	Využit.	Bilančný stav		Poznámka
1. Horné Orešany, oblasť Majdan	TT	C1 C2	2,50 1,30	O	0,15	V3	dobrý	25,33	
2. Dolné Orešany	TT	C1	2,50	V,O	0,00	V3	dobrý		
3. Doľany	PK	C1 C2	19,91 1,00	V,O	15,36	V4	napätý	1,36	
4. Častá, Píla	PK	C1 C2	25,99 15,90	V,O	8,10 29,62	V4	kritický	1,11	
5. Harmónia, Modra, Žliabok	PK	C1 C2	0,04 0,30	O	0,02 0,12	V3	uspokojivý	2,43	
6. Pezinok	PK	C1 C2	5,55 30,90	V,O	63,59	V1	havarijný	0,57	

VH 20 - čiastkový rajón kryštalinika

Plocha: 154,60 km^2
Bilančný profil: 9310 Malý Dunaj - pod preložkou Čiernej Vody
Využiteľné množstvá podzemných vôd: 21,87 $l.s^{-1}$ (0-0-0-0,89-20,98/0-0-10-0)
Odber: 2,46 $l.s^{-1}$
Bilančný stav: dobrý

Názov lokality	Okres	Využiteľné množstvá Kat.	Množstvo ($l.s^{-1}$)	Kvalita	Zhodnotenie využívania Odber ($l.s^{-1}$)	Využit.	Bilančný stav		Poznámka
7. Modra, Piesok	PK	C1 C2	0,30 10,58	O, V	2,08 0,00	V3	dobrý	5,23	
8. Pezinská Baba	PK	C1 C2	0,15 0,29	O	0,00	V1	dobrý		
9. Pezinok	PK	C2	0,32	O,V	0,00	V3	dobrý		
10. Limbach	PK	C2	6,12	O,V	0,00	V3	dobrý		
11. Jur pri Bratislave	PK	C1	0,44	O,V	0,00	V3	dobrý		
12. oblasť Bratislava	BA I. BA III.	C2 C2	1,30 2,37	O	0,00 0,38	V3 V3	dobrý	9,66	

VH 30 - čiastkový rajón sedimentov úpätia Malých Karpát

Plocha: 38,00 km^2
Bilančný profil: 9310 Malý Dunaj - pod preložkou Čiernej Vody
Využiteľné množstvá podzemných vôd: 15,00 $l.s^{-1}$ (0-0-0-0-0/0-0-15-0)
Odber: 2,55 $l.s^{-1}$
Bilančný stav: dobrý

Názov lokality	Okres	Využiteľné množstvá Kat.	Množstvo ($l.s^{-1}$)	Kvalita	Zhodnotenie využívania Odber ($l.s^{-1}$)	Využit.	Bilančný stav	Poznámka
rozptýlené lokálne zdroje	PK,BA	III.	15,00	O	2,55	V3		

Subrajón povodia Dunaja

DN 20 - čiastkový rajón kryštalinika

Plocha: 61,20 km^2
Bilančný profil: 1120 Dunaj - Bratislava nad
Využiteľné množstvá podzemných vôd: 10,00 $l.s^{-1}$ (0-0-0-0-0/0-0-10-0)
Odber: 0,04 $l.s^{-1}$
Bilančný stav: dobrý

Názov lokality	Okres	Využiteľné množstvá Kat.	Množstvo ($l.s^{-1}$)	Kvalita	Zhodnotenie využívania Odber ($l.s^{-1}$)	Využit.	Bilančný stav	Poznámka
rozptýlené lokálne zdroje	BA	III.	10,00	O	0,04	V3		

Q - 056 Kvartér Dunaja v úseku Komárno - Chľaba

Povodie: Dunaj 4-20-02 Plocha: 168,30 km^2 Kategória preskúmanosti: P4

Využiteľné množstvá podzemných vôd: 287,30 $l.s^{-1}$ (0-0-0-0-0/54-41-192,3-0)
z toho termálne vody: 2,30 $l.s^{-1}$ (0-0-0-0-0/0-0-2,3-0)

Odber (2013): 13,34 $l.s^{-1}$ účel využitia: (6,89-0-0-0-0-0-6,45)
z toho termálne vody 6,45 $l.s^{-1}$ (0-0-0-0-0-0-6,45)
Odber (2012): 13,18 $l.s^{-1}$ účel využitia: (6,61-0-0-0-0-0-6,57)
nárast / úbytok k aktuálnemu roku: 0,16 $l.s^{-1}$ Bilančný stav: dobrý

Poznámka:

Bilančný profil: 5600 Dunaj - štátna hranica
Využiteľné množstvá podzemných vôd: 285,00 $l.s^{-1}$ (0-0-0-0-0/54-41-190-0)
Odber: 6,89 $l.s^{-1}$
Bilančný stav: dobrý

		Využiteľné množstvá			Zhodnotenie využívania				
Názov lokality	Okres	Kat.	Množstvo ($l.s^{-1}$)	Kvalita	Odber ($l.s^{-1}$)	Využit.	Bilančný stav		Poznámka
1. Kravany nad Dunajom	KN	I.	54,00	V,CO	5,81	V3	dobrý	9,29	
2. Štúrovo	NZ	II. III.	22,00 15,00	O,V O	0,00	V3	dobrý		
3.Moča-Radvaň n/Dunajom	KN	II.	19,00	O,V,CO	0,00	V3	dobrý		
4. Patince	KN	III.	30,00	N,O	0,00	V3	dobrý		
5. Iža, Bokroš	KN	III.	20,00	N,O	0,00	V3	dobrý		
6. Chľaba	NZ	III.	15,00	CO,O	1,08	V3	dobrý	13,89	
7. Komárno	KN	III.	50,00	CO,O	0,00	V3	dobrý		
rozptýlené lokálne zdroje	KN,NZ	III.	60,00	O	0,00	V3			

Q - 057 Kvartér dunajských terás na úpätí Hronskej pahorkatiny

Povodie: Hron 4-23-05 Plocha: 196,70 km^2 Kategória preskúmanosti: P4
Dunaj 4-20-02

Využiteľné množstvá podzemných vôd: 213,00 $l.s^{-1}$ (0-0-0-0-0/0-99-114-0)

Odber (2013): 34,53 $l.s^{-1}$ účel využitia: (0-32,95-0-1,58-0-0-0)
Odber (2012): 36,63 $l.s^{-1}$ účel využitia: (0-35,52-0-1,11-0-0-0)
nárast / úbytok k aktuálnemu roku: -2,10 $l.s^{-1}$ Bilančný stav: dobrý

Poznámka: V subrajóne povodia Váhu (plocha 1,5 km^2) sa nenachádzajú využiteľné zásoby podzemných vôd.

Subrajón povodia Dunaja
Plocha: 184,00 km^2
Bilančný profil: 5600 Dunaj - štátna hranica
Využiteľné množstvá podzemných vôd: 208,00 $l.s^{-1}$ (0-0-0-0-0/0-99-109-0)
Odber: 34,53 $l.s^{-1}$
Bilančný stav: dobrý

		Využiteľné množstvá			Zhodnotenie využívania				
Názov lokality	Okres	Kat.	Množstvo ($l.s^{-1}$)	Kvalita	Odber ($l.s^{-1}$)	Využit.	Bilančný stav		Poznámka
1. Hurbanovo, Bohatá	KN	II. III.	38,00 20,00	V,O O	32,95	V3	uspokojivý	1,76	
2. Marcelová	KN	II. III.	40,00 5,00	O,B O	0,81	V3	dobrý	55,56	
3. Moča	KN	II.	5,00	O,N	0,00	V3	dobrý		
4. Bátorove Kosihy	KN	II. III.	16,00 4,00	CO,O O	0,56	V3	dobrý	35,71	
5. Štúrovo	NZ	III.	30,00	O	0,00	V3	dobrý		

6. Chotín	KN	II.	30,00	O	0,00	V3	dobrý	
rozptýlené lokálne zdroje	KN,NZ	III.	20,00	O	0,21	V3		

Subrajón povodia Hrona

Plocha: 11,20 km^2
Bilančný profil: 9800 Hron - ústie
Využiteľné množstvá podzemných vôd: 5,00 $l.s^{-1}$ (0-0-0-0-0/0-0-5-0)
Odber: 0,00 $l.s^{-1}$
Bilančný stav: dobrý

Názov lokality	Okres	Využiteľné množstvá Kat.	Množstvo ($l.s^{-1}$)	Kvalita	Zhodnotenie využívania Odber ($l.s^{-1}$)	Využit.	Bilančný stav	Poznámka
rozptýlené lokálne zdroje	NZ	III.	5,00	O	0,00	V3		

N - 058 Neogén Hronskej pahorkatiny

Povodie: Nitra 4-21-13 Plocha: 1061,40 km^2 Kategória preskúmanosti: P3
Hron 4-23-04
4-23-05
Dunaj 4-20-02
Váh 4-21-01

Využiteľné množstvá podzemných vôd: 599,20 $l.s^{-1}$ (0-0-0-116,6-180,6/0-309-13-0)
z toho termálne vody: 7,00 $l.s^{-1}$ (0-0-0-0-5,5/0-1,5-0-0)

Odber (2013): 46,31 $l.s^{-1}$ účel využitia: (13,58-0,25-0-11,42-0,58-0,44-20,04)
z toho termálne vody: 13,09 $l.s^{-1}$ (0-0-0-0-0-0-13,09)
Odber (2012): 45,54 $l.s^{-1}$ účel využitia: (12,25-0,16-0-12,79-0,89-0,44-9,3)
nárast / úbytok k aktuálnemu roku: 0,77 $l.s^{-1}$ Bilančný stav: dobrý

Poznámka:

Subrajón povodia Nitry

Plocha: 308,20 km^2
Využiteľné množstvá podzemných vôd: 268,30 $l.s^{-1}$ (0-0-0-69-68,3/0-125-6-0)
Odber: 9,76 $l.s^{-1}$
Bilančný stav: dobrý

NA 10 - čiastkový rajón neogénu severne od toku Širočinej

Plocha: 124,40 km^2
Využiteľné množstvá podzemných vôd: 191,30 $l.s^{-1}$ (0-0-0-59,9-61/0-70,4-0-0)
Odber: 7,19 $l.s^{-1}$
Bilančný stav: dobrý
Poznámka: Využiteľné množstvá schválené KKZZ v čiastkovom rajóne označené * v poznámke, je potrebné prehodnotiť vzhľadom na dlhodobé priemerné odbery.

Bilančný profil: 7430 Žitava - Vieska nad Žitavou
Využiteľné množstvá podzemných vôd: 20,80 $l.s^{-1}$ (0-0-0-4,6-11,2/0-5-0-0)
Odber: 1,49 $l.s^{-1}$
Bilančný stav: dobrý

Názov lokality	Okres	Využiteľné množstvá Kat.	Množstvo ($l.s^{-1}$)	Kvalita	Zhodnotenie využívania Odber ($l.s^{-1}$)	Využit.	Bilančný stav	Poznámka
1. Zlaté Moravce	ZM	C2	6,70	O	0,19	V2	dobrý 35,26	
2. Kňažice	ZM	C1 C2	4,60 4,50	O	0,00	V2	dobrý	
rozptýlené lokálne zdroje	ZM	II.	5,00	V,N	1,30			

Bilančný profil: 7580 Žitava - Dolný Oháj
Využiteľné množstvá podzemných vôd: 170,50 $l.s^{-1}$ (0-0-0-55,3-49,8/0-65,4-0-0)
Odber: 5,70 $l.s^{-1}$
Bilančný stav: dobrý

Názov lokality	Okres	Využiteľné množstvá Kat.	Množstvo ($l.s^{-1}$)	Kvalita	Zhodnotenie využívania Odber ($l.s^{-1}$)	Využit.	Bilančný stav		Poznámka
3. Prílepy - Čierna dolina vrt HMZ-2	ZM	C1	10,80	V	0,00	V1	dobrý		
4. Prílepy - vrt HZM-6 - vrt HV-3 č. 1,2	ZM	C1 C2	10,10 7,70	V	0,00	V1	dobrý		
5. Čierne Kľačany, vrt HZM-7	ZM	C1 C2 II.	1,30 12,60 4,00	V	0,00	V1	dobrý		
6. Veľké Vozokany	ZM	II.	5,20	V	0,00	V1	dobrý		
7. Nemčiňany, vrt HGM-2, vrty HNČ-2-5, HNN-1	ZM	C1 II.	0,80 24,00	V N	0,26	V2,V1	dobrý	95,38	Fe,Mn,NH_4,NO_2
8. Nové Vozokany, vrty HGM-1, 1A	ZM	C1 C2	12,60 2,60	V,N	4,63	V1,V2, V0	uspokojivý	3,28	Fe,Mn
9. Nové Vozokany - Červený Hrádok, vrt S-1	ZM	II.	6,20	V	0,00	V1	dobrý		
10. Nevidzany, vrt HNV-1, vrt HNV-2, vrt HNY-1-H	ZM	C1 C2 II.	19,70 6,60 10,00	N	0,00	V2	dobrý		Fe,Mn,H_2S
11. Tajná	NR	II.	11,00	V,N	0,07	V2	dobrý	157,14	Fe,Mn,NH_4
12.Horný Oháj, vrty HV-1,č.1-3	NR	C2	20,30	N	0,27	V2	dobrý	75,19	
rozptýlené lokálne zdroje	ZM	II.	5,00	V,N	0,47				

NA 20 - čiastkový rajón neovulkanitov

Plocha: 5,50 km^2
Bilančný profil: 7580 Žitava - Dolný Oháj
Využiteľné množstvá podzemných vôd: 5,00 $l.s^{-1}$ (0-0-0-0-0/0-5-0-0)
Odber: 0,00 $l.s^{-1}$
Bilančný stav: dobrý

Názov lokality	Okres	Využiteľné množstvá Kat.	Množstvo ($l.s^{-1}$)	Kvalita	Zhodnotenie využívania Odber ($l.s^{-1}$)	Využit.	Bilančný stav	Poznámka
rozptýlené lokálne zdroje	LV	II.	5,00	V,O	0,00	V3		

NA 30 - čiastkový rajón neogénu južne od toku Širokej

Plocha: 178,30 km^2
Bilančný profil: 7580 Žitava - Dolný Oháj
Využiteľné množstvá podzemných vôd: 72,00 $l.s^{-1}$ (0-0-0-9,1-7,3/0-49,6-6-0)
Odber: 2,57 $l.s^{-1}$
Bilančný stav: dobrý

Názov lokality	Okres	Využiteľné množstvá Kat.	Množstvo ($l.s^{-1}$)	Kvalita	Zhodnotenie využívania Odber ($l.s^{-1}$)	Využit.	Bilančný stav		Poznámka
13. Vráble	NR	II.	4,50	V	0,15	V1	dobrý	30,00	
Melek - Melecký potok, vrt M-1, S-1	NR	II.	4,40	V	0,00	V1	dobrý		
14. Iňa, vrt HV-4 vrt HGT-1	LV	C1 II.	4,90 1,50	N,V	0,12	V1	dobrý	53,33	nutná čiastočná úprava
15. Lula, vrt S-1	NR	II.	6,30	V	0,00	V1	dobrý		
16. Maňa, vrt HU-5, HMG-1, HM-1, MV-3	NZ	C1	4,20	N,V	0,00	V1	dobrý		nutná čiastočná úprava
17. Podhájska, vrt	NZ	II.	4,90	N	1,94	V2	uspokojivý	2,53	NO_2
18. Podhájska - Svätuša, vrty VP-1-3	NZ	III.	6,00	O,N	0,00	V0	dobrý		
19. Hul, fiktívny vrt	NZ	C2	7,30	O	0,00	V1	dobrý		

rozptýlené lokálne zdroje	NR LV NZ	II. II. II.	10,00 10,00 8,00	N V V,N	0,00 0,36 0,00	V3		

Subrajón povodia Váhu

VH 30 - čiastkový rajón neogénu južne od potoka Liška

Plocha: 254,20 km^2
Bilančný profil: 5079 Dunaj - Komárno pod
Využiteľné množstvá podzemných vôd: 124,40 $l.s^{-1}$ (0-0-21,3-43,9/0-55,2-4-0)
Odber: 14,83 $l.s^{-1}$
Bilančný stav: dobrý

Názov lokality	Okres	Využiteľné množstvá			Zhodnotenie využívania				Poznámka
		Kat.	Množstvo ($l.s^{-1}$)	Kvalita	Odber ($l.s^{-1}$)	Využit.	Bilančný stav		
20. Dolný Ohaj	NZ	C1 III.	4,00 4,00	V	0,00	V1	dobrý		
21. Bešeňov	NZ	C1 C2	7,80 7,80	N O	0,00	V1	dobrý		nutná čiastočná úprava
22. Semerovo	NZ	C1 II.	8,00 2,50	V	0,52	V1	dobrý	20,19	
23. Branovo, fiktívny vrt	NZ	C2	8,50	V	0,04	V1	dobrý	212,50	
24. Dvory nad Žitavou - vinohrady, vrt HGV	NZ	II.	4,00	V	1,43	V1	uspokojivý	2,80	
25. Dvory nad Žitavou - Ačov dvor, vrt S-1	NZ	II.	6,90	V	0,00	V1	dobrý		
26. Dvory nad Žitavou - Dvorský kanál	NZ	II.	4,00	V	0,79	V1	dobrý	5,06	
27. Dvory nad Žitavou, vrt HV-6	NZ	C1 II.	1,50 8,30	V N	0,00	V1,V2	dobrý		NO_3
28. Dvory nad Žitavou - Nový diel, vrt HGV	NZ	II.	4,00	V	1,22	V1	uspokojivý	3,28	
30. Príbeta - Tehelný kanál, vrt HGP-1,4	KN	C2 II.	2,70 8,00	N	0,73	V1	dobrý	14,66	
31. Príbeta, vrt HV-2	KN	C2	5,10	N	0,00	V1	dobrý		nutná čiastočná úprava
32. Bajč, vrt HVB-2	KN	II.	6,00	N	0,00	V2	dobrý		Fe,Mn
33. Dulovce, vrt HU-1	KN	C2	18,80	V	0,37	V2	dobrý	50,81	Fe,Mn
rozptýlené lokálne zdroje	NZ,KN	C2 II. II.	1,00 6,50 5,00	V,O,N,V	9,73	V3			

Subrajón povodia Hrona

Plocha: 413,70 km^2
Využiteľné množstvá podzemných vôd: 171,50 $l.s^{-1}$ (0-0-0-24,3-62,9/0-81,3-3-0)
Odber: 6,43 $l.s^{-1}$
Bilančný stav: dobrý

HN 20 - čiastkový rajón neovulkanitov

Plocha: 26,10 km^2
Využiteľné množstvá podzemných vôd: 10,00 $l.s^{-1}$ (0-0-0-0-0/0-7-3-0)
Odber: 0,00 $l.s^{-1}$
Bilančný stav: dobrý

Bilančný profil: 6950 Hron - Kozmálovce
Využiteľné množstvá podzemných vôd: 10,00 $l.s^{-1}$ (0-0-0-0-0/0-7-3-0)
Odber: 0,00 $l.s^{-1}$
Bilančný stav: dobrý

Názov lokality	Okres	Využiteľné množstvá Kat.	Množstvo ($l.s^{-1}$)	Kvalita	Zhodnotenie využívania Odber ($l.s^{-1}$)	Využit.	Bilančný stav	Poznámka
34. Nový Tekov, vrt S-1	LV	II.	7,00	V	0,00	V1	dobrý	
rozptýlené lokálne zdroje	LV	III.	3,00	O	0,00	V3		

Bilančný profil: 8860 Hron - Kamenín
Využiteľné množstvá podzemných vôd: 0,00 $l.s^{-1}$ (0-0-0-0-0/0-0-0-0)
Odber: 0,00 $l.s^{-1}$
Bilančný stav: nehodnotený

HN 30 - čiastkový rajón neogénu južne od Kozmálovských vrchov
Plocha: 353,20 km^2
Využiteľné množstvá podzemných vôd: 105,90 $l.s^{-1}$ (0-0-0-24,3-24,7/0-56,9-0-0)
Odber: 4,68 $l.s^{-1}$
Bilančný stav: dobrý

Bilančný profil: 8860 Hron - Kamenín
Využiteľné množstvá podzemných vôd: 45,80 $l.s^{-1}$ (0-0-0-3,3-6,7/0-35,8-0-0)
Odber: 2,16 $l.s^{-1}$
Bilančný stav: dobrý

Názov lokality	Okres	Využiteľné množstvá Kat.	Množstvo ($l.s^{-1}$)	Kvalita	Zhodnotenie využívania Odber ($l.s^{-1}$)	Využit.	Bilančný stav	Poznámka
35. Veľký Ďur	LV	II.	7,50	V,N	1,58	V1,V2	dobrý 4,75	Fe,NH_4,H_2S
36.Dolný Pial, vrty HGP-1, S-1	LV	II.	12,00	V	0,00	V1	dobrý	
37. Dedinka, vrt HU-8	NZ	C1	2,10	N	0,00	V2	dobrý	nutná čiastočná úprava
38. Čaka, vrt HU-9	LV	C1 II.	1,20 2,30	N,V	0,00	V2	dobrý	nutná čiastočná úprava
39. Málaš, vrt	LV	C2	6,70	N	0,00	V2	dobrý	nutná čiastočná úprava
rozptýlené lokálne zdroje	LV NZ	II. II.	10,00 4,00	V,N V,O	0,58 0,00	V3		

Bilančný profil: 9800 Hron - ústie
Využiteľné množstvá podzemných vôd: 60,10 $l.s^{-1}$ (0-0-0-21-18/0-21,1-0-0)
Odber: 2,52 $l.s^{-1}$
Bilančný stav: dobrý

Názov lokality	Okres	Využiteľné množstvá Kat.	Množstvo ($l.s^{-1}$)	Kvalita	Zhodnotenie využívania Odber ($l.s^{-1}$)	Využit.	Bilančný stav	Poznámka
40. Kolta, vrt K-1	NZ	C1 C2	0,60 2,00	V	0,63	V1	dobrý 4,13	
41. Jasová, pr. Komloš 1, 2, vrt HJ-1, vrt HU-3	NZ	C1 C2	2,40 4,10	V	1,27	V1	dobrý 5,12	mierne zvýš. Fe
42.Dubník,vrty HGP-1,(odber) HU-5	NZ	C1 C2	1,50 5,90	V	0,33	V1	dobrý 22,42	
43. Rúbaň, vrt HU-4	NZ	C2 II.	4,00 5,60	V	0,00	V1	dobrý	mierne zvýš. Fe
44. Strekov - žel. stanica, vrty HS-4, HGRN-1	NZ	C1 II.	0,90 10,50	V	0,00	V1,V2	dobrý	mierne zvýš. Fe
45. Strekov, vrt HS-3	NZ	C1 C2	2,90 2,00	V	0,10	V1	dobrý 49,00	
46. Nová Vieska	NZ	C1	2,10	N	0,01	V2	dobrý 210,00	
47. Svodín, vrty SRV-2 (odber HV-2 (odber)	NZ	C1	9,40	V	0,00	V1	dobrý	
48.rozptýlené lokálne zdroje Ľubá,pr.Čurgo,Šarkan pr.Byka	NZ	C1 II.	1,20 5,00	V,O,N	0,18		dobrý	

HN 40 - čiastkový rajón neogénu severne od Kozmálovských vrchov

Plocha: 34,40 km^2
Bilančný profil: 6950 Hron - Kozmálovce
Využiteľné množstvá podzemných vôd: 55,60 $l.s^{-1}$ (0-0-0-0-38,2/0-17,4-0-0)
Odber: 1,75 $l.s^{-1}$
Bilančný stav: dobrý

Názov lokality	Okres	Využiteľné množstvá Kat.	Množstvo ($l.s^{-1}$)	Kvalita	Zhodnotenie využívania Odber ($l.s^{-1}$)	Využit.	Bilančný stav		Poznámka
49.Tekovské Nemce-Čaradice vrty HV-4 č. 1,2,3,4	ZM	C2	36,20	N	1,37	V2	dobrý	26,42	Fe
50.Tekovské Nemce - Hronský Beňadik, vrt HTM-3	LV	C2 II.	2,00 8,00	V	0,00	V1	dobrý		
51. Čaradice, vrt S-1	ZM	II.	4,40	V	0,00	V1	dobrý		
rozptýlené lokálne zdroje	LV	II.	5,00	V,N,O	0,38	V3	dobrý		

Subrajón povodia Dunaja

DN 30 - čiastkový rajón neogénu

Plocha: 85,30 km^2
Bilančný profil: 5600 Dunaj - štátna hranica
Využiteľné množstvá podzemných vôd: 28,00 $l.s^{-1}$ (0-0-0-2-0/0-26-0-0)
Odber: 2,20 $l.s^{-1}$
Bilančný stav: dobrý

Názov lokality	Okres	Využiteľné množstvá Kat.	Množstvo ($l.s^{-1}$)	Kvalita	Zhodnotenie využívania Odber ($l.s^{-1}$)	Využit.	Bilančný stav		Poznámka
52. Hurbanovo, vrt HV-1	KN	II.	4,00	V	0,00	V1	dobrý		
53.Svätý Peter-Čierne vinice, vrt HV-2	KN	II.	5,00	N	0,00	V2	dobrý		Fe,Mn
54.Svätý Peter, vrt HV-539	KN	II.	5,00	V,N	0,00	V1,V2	dobrý		NO_3
55. Vojnice, vrty HVV-10,13 (odber)	KN	C1 II.	2,00 3,00	V	0,00	V1	dobrý		
56. Vojnice - Mikulášov sad	KN	II.	5,00	V	0,58	V1	dobrý	8,62	
rozptýlené lokálne zdroje	KN	II.	4,00	V,O	1,62	V3			

QN - 059 Kvartér hronských terás v Podunajskej nížine

Povodie: Hron 4-23-05 Plocha: 365,20 km^2 Kategória preskúmanosti: P1

Využiteľné množstvá podzemných vôd: 297,00 $l.s^{-1}$ (0-0-0-0-297/0-0-0-0)

Odber (2013): 1,95 $l.s^{-1}$ účel využitia: (0-0-0-0,05-0-1,80-0,10)
Odber (2012): 2,04 $l.s^{-1}$ účel využitia: (0-0-0,02-0,04-0-1,96-0,02)
nárast / úbytok k aktuálnemu roku: -0,09 $l.s^{-1}$ Bilančný stav: dobrý

Poznámka: Využiteľné zásoby sú schválené protokolom KKZZ č.j.366-16/9-87.

Bilančný profil: 8880 Hron - Kamenín
Využiteľné množstvá podzemných vôd: 287,00 $l.s^{-1}$ (0-0-0-0-287/0-0-0-0)
Odber: 1,95 $l.s^{-1}$
Bilančný stav: dobrý

Názov lokality	Okres	Využiteľné množstvá Kat.	Množstvo ($l.s^{-1}$)	Kvalita	Zhodnotenie využívania Odber ($l.s^{-1}$)	Využit.	Bilančný stav		Poznámka
1. Bajka, D. Pial, Ondrejovce	LV	C2	30,00	V,CO	0,00	V3	dobrý		
2. Tekovské Lužany	LV	C2	16,00	V,CO,B	0,05	V3	dobrý	320,00	
3. Maláš, Zálohy	LV	C2	50,00	V,O	0,00	V3	dobrý		

4. Želiezovce	LV	C2	100,00	V,CO,O	1,82	V3	dobrý	54,95	
5. Nýrovce, Farná	LV	C2	25,00	N,O	0,00	V3	dobrý		
6. Šarovce, Svodov	LV	C2	25,00	CO,O	0,00	V3	dobrý		
7. Kvetná, Kuraľany	LV	C2	10,00	V,N	0,00	V3	dobrý		
8. Pohronský Ruskov	LV	C2	10,00	V,CO	0,08	V3	dobrý	125,00	
rozptýlené lokálne zdroje	LV	C2	10,50	C,CO,O	0,00	V3			
	NZ	C2	10,50	C,CO,O	0,00	V3			

Bilančný profil: 9800 Hron - ústie
Využiteľné množstvá podzemných vôd: 10,00 $l.s^{-1}$ (0-0-0-0-10/0-0-0-0)
Odber: 0,00 $l.s^{-1}$
Bilančný stav: dobrý

		Využiteľné množstvá			Zhodnotenie využívania				
Názov lokality	Okres	Kat.	Množstvo ($l.s^{-1}$)	Kvalita	Odber ($l.s^{-1}$)	Využit.	Bilančný stav		Poznámka
9. Kamenín	NZ	C2	10,00	V,N	0,00	V3	dobrý		

Q - 060 Kvartér nivy Hrona v Podunajskej nížine

Povodie: Hron 4-23-05 Plocha: 279,20 km^2 Kategória preskúmanosti: P2

Využiteľné množstvá podzemných vôd: 1002,00 $l.s^{-1}$ (0-49-0-0-197/119-350-287-0)
z toho termálne vody: 70,00 $l.s^{-1}$ (0-49-0-0-0/0-20-1-0)

Odber (2013): 27,76 $l.s^{-1}$ účel využitia: (1,32-1,14-1,65-1,70-0,02-2,18-19,75)
z toho termálne vody 13,85 $l.s^{-1}$ (0-0-0-0-0-0-13,85)
Odber (2012): 28,44 $l.s^{-1}$ účel využitia: (1,83-1,62-1,64-1,71-0,01-3,45-18,18)
nárast / úbytok k aktuálnemu roku: -0,68 $l.s^{-1}$ Bilančný stav: dobrý

Poznámka: Využiteľné zásoby podzemných vôd sú stanovené protokolom KKZZ č.j.366-16/9-87.

Bilančný profil: 8880 Hron - Kamenín
Využiteľné množstvá podzemných vôd: 846,00 $l.s^{-1}$ (0-0-0-0-197/119-330-200-0)
Odber: 11,39 $l.s^{-1}$
Bilančný stav: dobrý

		Využiteľné množstvá			Zhodnotenie využívania				
Názov lokality	Okres	Kat.	Množstvo ($l.s^{-1}$)	Kvalita	Odber ($l.s^{-1}$)	Využit.	Bilančný stav		Poznámka
1. Oblasť fluviálnych náplavov medzi Tlmačmi a Kálnou nad Hronom	LV	C2 I. II.	197,00 119,00 150,00	V,N,O	4,41	V2,V3	dobrý	105,67	
2. Levice	LV	II. III.	120,00 70,00	N,CO,V	6,36	V3	dobrý	29,87	
3. Turá, Vyšné nad Hronom, Žemliare	LV	II.	14,00	O	0,00	V3	dobrý		
4. Mýtne Ľudany	LV	II. III.	40,00 10,00	V,N,O	0,00	V3	dobrý		
5. Jur nad Hronom	LV	II.	6,00	CO,V	0,00	V3	dobrý		
6. Kukučínov, Šarovce, Svodov	LV	III.	15,00	O,N	0,19	V3	dobrý	78,95	
7. Želiezovce	LV	III.	35,00	O,CO,V	0,00	V3	dobrý		
8. Čajakovo, Hronovce, Domaša	LV	III.	20,00	CA,O	0,02	V3	dobrý	1000,00	
rozptýlené lokálne zdroje	LV	III.	25,00	O	0,41	V3			
	NZ	III.	25,00	O	0,00	V3			

Bilančný profil: 9800 Hron - ústie
Využiteľné množstvá podzemných vôd: 86,00 $l.s^{-1}$ (0-0-0-0-0/0-0-86-0)
Odber: 2,52 $l.s^{-1}$
Bilančný stav: dobrý

Názov lokality	Okres	Využiteľné množstvá Kat.	Množstvo (l.s^{-1})	Kvalita	Zhodnotenie využívania Odber (l.s^{-1})	Využit.	Bilančný stav		Poznámka
9. Kamenný Most	NZ	III.	10,00	O,V,CO	0,00	V3	dobrý		
10. Štúrovo	NZ	III.	40,00	O	2,52	V3	dobrý	15,87	
rozptýlené lokálne zdroje	NZ	III.	36,00	O	0,00	V3			

N - 061 Neogén strednej a J časti Ipeľskej pahorkatiny

Povodie: Hron 4-23-05 Plocha: 310,50 km^2 Kategória preskúmanosti: P4
Ipeľ 4-24-03

Využiteľné množstvá podzemných vôd: 104,55 l.s^{-1} (0-16,55-0-0-0/24-52-12-0)
z toho termálne a minerálne vody: 27,55 l.s^{-1} (0-16,55-0-0-0/0-7-4-0)

Odber (2013): 9,33 l.s^{-1} účel využitia: (2,63-0,4-0,17-0,03-0-0,21-5,89)
z toho term. a min. vody: 4,69 l.s^{-1}
Odber (2012): 9,33 l.s^{-1} účel využitia: (2,6-0-0,09-1,22-0-0,17-5,25)
nárast / úbytok k aktuálnemu roku: 0,00 l.s^{-1} Bilančný stav: dobrý

Subrajón povodia Hrona
Plocha: 109,00 km^2
Využiteľné množstvá podzemných vôd: 39,00 l.s^{-1} (0-0-0-0-0/20-15-4-0)
Odber: 1,36 l.s^{-1}
Bilančný stav: dobrý

Bilančný profil: 8880 Hron - Kamenín
Využiteľné množstvá podzemných vôd: 33,00 l.s^{-1} (0-0-0-0-0/20-9-4-0)
Odber: 1,36 l.s^{-1}
Bilančný stav: dobrý

Názov lokality	Okres	Využiteľné množstvá Kat.	Množstvo (l.s^{-1})	Kvalita	Zhodnotenie využívania Odber (l.s^{-1})	Využit.	Bilančný stav		Poznámka
1. Zbrojníky	LV	I.	20,00	CA,CO	0,00	V2	dobrý		
2. Kalinčiakovo	LV	II.	4,00	O	0,21	V3	dobrý	19,05	
rozptýlené lokálne zdroje	LV	II.	5,00	N	0,64	V3			
	NZ	III.	4,00	N	0,51				

Bilančný profil: 9800 Hron - ústie
Využiteľné množstvá podzemných vôd: 6,00 l.s^{-1} (0-0-0-0-0/0-6-0-0)
Odber: 0,00 l.s^{-1}
Bilančný stav: dobrý

Názov lokality	Okres	Využiteľné množstvá Kat.	Množstvo (l.s^{-1})	Kvalita	Zhodnotenie využívania Odber (l.s^{-1})	Využit.	Bilančný stav		Poznámka
rozptýlené lokálne zdroje	NZ	II.	6,00	N	0,00	V3			

Subrajón povodia Ipľa
Plocha: 201,50 km^2
Využiteľné množstvá podzemných vôd: 38,00 l.s^{-1} (0-0-0-0-0/4-30-4-0)
Odber: 3,28 l.s^{-1}
Bilančný stav: dobrý

Bilančný profil: 6320 Ipeľ - Ipeľský Sokolec
Využiteľné množstvá podzemných vôd: 27,00 l.s^{-1} (0-0-0-0-0/4-23-0-0)
Odber: 3,28 l.s^{-1}
Bilančný stav: dobrý

Názov lokality	Okres	Využiteľné množstvá Kat.	Množstvo ($l.s^{-1}$)	Kvalita	Zhodnotenie využívania Odber ($l.s^{-1}$)	Využit.	Bilančný stav		Poznámka
3. Santovka	LV	II.	10,00	V,CO	1,88	V3	dobrý	5,32	
4. Demandice	LV	I. II.	4,00 3,00	N	0,00	V3	dobrý		
rozptýlené lokálne zdroje	LV	II.	10,00	O,N	1,40	V3			

Bilančný profil: 6480 Ipeľ - ústie
Využiteľné množstvá podzemných vôd: 11,00 $l.s^{-1}$ (0-0-0-0-0/0-7-4-0)
Odber: 0,00 $l.s^{-1}$
Bilančný stav: dobrý

Názov lokality	Okres	Využiteľné množstvá Kat.	Množstvo ($l.s^{-1}$)	Kvalita	Zhodnotenie využívania Odber ($l.s^{-1}$)	Využit.	Bilančný stav	Poznámka
rozptýlené lokálne zdroje	LV NZ	II. III.	7,00 4,00	0,N N	0,00 0,00	V3		

N - 062 Neogén Bátovskej pahorkatiny a Čajkovskej zníženiny

Povodie: Hron 4-23-05 Plocha: 98,70 km^2 Kategória preskúmanosti: P4

Využiteľné množstvá podzemných vôd: 30,00 $l.s^{-1}$ (0-0-0-0-0/0-25-5-0)

Odber (2013): 4,23 $l.s^{-1}$ účel využitia: (2,75-0-0-0,41-0-0-1,07)
Odber (2012): 4,97 $l.s^{-1}$ účel využitia: (3,12-0-0-0,41-0-0-1,44)
nárast / úbytok k aktuálnemu roku: -0,74 $l.s^{-1}$ Bilančný stav: dobrý

Poznámka: Na styku so Štiavnickými vrchmi je výrazná tektonická línia, zásoby tejto línie sú zaradené do hydrogeologického rajónu V 088.

Bilančný profil: 8880 Hron - Kamenín
Využiteľné množstvá podzemných vôd: 30,00 $l.s^{-1}$ (0-0-0-0-0/0-25-5-0)
Odber: 4,23 $l.s^{-1}$
Bilančný stav: dobrý

Názov lokality	Okres	Využiteľné množstvá Kat.	Množstvo ($l.s^{-1}$)	Kvalita	Zhodnotenie využívania Odber ($l.s^{-1}$)	Využit.	Bilančný stav		Poznámka
1. Nová Dedina	LV	II.	7,00	N,O	0,00	V3	dobrý		
2. Čajkov	LV	II.	4,00	V,CA,O	0,00	V3	dobrý		
3. Devičany	LV	II.	5,00	O	0,00	V3	dobrý		
4. Kamenec, Zajačia dolina	LV	II.	3,00	F,B,V	0,00	V3	dobrý		
5. Žemberovce	LV	II.	6,00	O,V	2,78	V4	uspokojivý	2,16	
rozptýlené lokálne zdroje	LV	III.	5,00	O	1,45	V3			

P-G - 063 Kryštalinikum, mezozoikum a paleogén JZ časti pohoria Žiar a Handlovskej kotliny

Povodie: Nitra 4-21-11 Plocha: 79,20 km^2 Kategória preskúmanosti: P4

Využiteľné množstvá podzemných vôd: 60,00 $l.s^{-1}$ (0-0-0-0-0/50,8-7,2-2-0)

Odber (2013): 7,93 $l.s^{-1}$ účel využitia: (7,93-0-0-0-0-0-0)
Odber (2012): 9,13 $l.s^{-1}$ účel využitia: (9,13-0-0-0-0-0-0)
nárast / úbytok k aktuálnemu roku: -1,20 $l.s^{-1}$ Bilančný stav: dobrý

Poznámka: Prameň V Bralskom tuneli v lokalite Remata zberá podz. vody aj z vulkanitov susedného rajónu 082, bilančné rozdelenie nemožno spoľahlivo vykonať. Prestal sa využívať.

NA 10 - čiastkový rajón mezozoika

Plocha: 13,60 km^2
Bilančný profil: 5660 Handlovka - ústie
Využiteľné množstvá podzemných vôd: 58,00 $l.s^{-1}$ (0-0-0-0-0/50,8-7,2-0-0)
Odber: 7,93 $l.s^{-1}$
Bilančný stav: dobrý

Názov lokality	Okres	Využiteľné množstvá Kat.	Množstvo ($l.s^{-1}$)	Kvalita	Zhodnotenie využívania Odber ($l.s^{-1}$)	Využit.	Bilančný stav		Poznámka
1. Remata	PD	I.	38,00	O,V	0,00	V4	dobrý		
2. Ráztočno	PD	I.	12,80	V	3,25	V4	dobrý	3,94	
3. Jalovec	PD	II.	7,20	V	4,68	V4	uspokojivý	1,54	

NA 20 - čiastkový rajón kryštalinika a paleogénu

Plocha: 65,60 km^2
Využiteľné množstvá podzemných vôd: 2,00 $l.s^{-1}$ (0-0-0-0-0/0-0-2-0)
Odber: 0,00 $l.s^{-1}$
Bilančný stav: dobrý

Bilančný profil: 5440 Handlovka - pod Handlovou
Využiteľné množstvá podzemných vôd: bez využiteľných zásob

Bilančný profil: 5660 Handlovka - ústie
Využiteľné množstvá podzemných vôd: 2,00 $l.s^{-1}$ (0-0-0-0-0/0-0-2-0)
Odber: 0,00 $l.s^{-1}$
Bilančný stav: dobrý

Názov lokality	Okres	Využiteľné množstvá Kat.	Množstvo ($l.s^{-1}$)	Kvalita	Zhodnotenie využívania Odber ($l.s^{-1}$)	Využit.	Bilančný stav	Poznámka
rozptýlené využ. zdroje	PD	III.	2,00	O	0,00	V3		

Bilančný profil: 5760 Nitra - Nováky
Využiteľné množstvá podzemných vôd: bez využiteľných zásob

M - 064 Mezozoikum S časti pohoria Žiar

Povodie: Váh 4-21-05 Plocha: 52,60 km^2 Kategória preskúmanosti: P4
Nitra 4-21-11

Využiteľné množstvá podzemných vôd: 178,50 $l.s^{-1}$ (0-0-0-167,35-10/0-0-1,15-0)

Odber (2013): 61,90 $l.s^{-1}$ účel využitia: (58,42-3,48-0-0-0-0-0)
Odber (2012): 59,40 $l.s^{-1}$ účel využitia: (58,73-0,67-0-0-0-0-0)
nárast / úbytok k aktuálnemu roku: 2,50 $l.s^{-1}$ Bilančný stav: uspokojivý

Poznámka: Využiteľné množstvá v kat. C1 a C2 sú uvedené podľa protokolu KKMPzV č.12/2004 zo dňa 16.12.2005.

Subrajón povodia Váhu

Plocha: 31,60 km^2
Využiteľné množstvá podzemných vôd: 94,25 $l.s^{-1}$ (0-0-0-83,1-10/0-0-1,15-0)
Odber: 14,94 $l.s^{-1}$
Bilančný stav: dobrý

VH 10 - čiastkový rajón karbonátov triasu krížňanského príkrovu

Plocha: 10,90 km^2
Bilančný profil: 1960 Turiec - ústie
Využiteľné množstvá podzemných vôd: 76,60 $l.s^{-1}$ (0-0-0-76,6-0/0-0-0-0)
Odber: 10,98 $l.s^{-1}$
Bilančný stav: dobrý

Názov lokality	Okres	Využiteľné množstvá Kat.	Množstvo ($l.s^{-1}$)	Kvalita	Zhodnotenie využívania Odber ($l.s^{-1}$)	Využit.	Bilančný stav		Poznámka
1. Polerieka	TR	C1	69,2	V	9,09	V4	dobrý	7,61	
2. Slovenské Pravno	TR	C1	7,4	V	1,89	V4	dobrý	3,92	

VH 20 - čiastkový rajón mezozoika obalovej série

Plocha: 11,90 km^2
Bilančný profil: 1960 Turiec - ústie
Využiteľné množstvá podzemných vôd: 15,25 $l.s^{-1}$ (0-0-0-4,1-10/0-0-1,15-0)
Odber: 3,84 $l.s^{-1}$
Bilančný stav: dobrý

Názov lokality	Okres	Využiteľné množstvá Kat.	Množstvo ($l.s^{-1}$)	Kvalita	Zhodnotenie využívania Odber ($l.s^{-1}$)	Využit.	Bilančný stav		Poznámka
3. Rudno	TR	C1	4,10	V	0,36	V4	dobrý	11,39	
4. Jasenovo	TR	C2 III.	10,00 1,15	O	3,48	V3 V3	uspokojivý	3,20	

VH 30 - čiastkový rajón vrchného triasu až kriedy krížňanského príkrovu

Plocha: 8,80 km^2
Bilančný profil: 1960 Turiec - ústie
Využiteľné množstvá podzemných vôd: 2,40 $l.s^{-1}$ (0-0-0-2,4-0/0-0-0-0)
Odber: 0,12 $l.s^{-1}$
Bilančný stav: dobrý

Názov lokality	Okres	Využiteľné množstvá Kat.	Množstvo ($l.s^{-1}$)	Kvalita	Zhodnotenie využívania Odber ($l.s^{-1}$)	Využit.	Bilančný stav	Poznámka
rozptýlené využ. zdroje	TR	C1	2,40	O	0,12	V3		

Subrajón povodia Nitry

Plocha: 21,00 km^2
Využiteľné množstvá podzemných vôd: 84,25 $l.s^{-1}$ (0-0-0-84,25-0/0-0-0-0)
Odber: 46,96 $l.s^{-1}$
Bilančný stav: uspokojivý

NA 10 - čiastkový rajón karbonátov triasu krížňanského príkrovu

Plocha: 2,80 km^2
Bilančný profil: 5760 Nitra - Nováky
Využiteľné množstvá podzemných vôd: 65,60 $l.s^{-1}$ (0-0-0-65,6-0/0-0-0-0)
Odber: 46,96 $l.s^{-1}$
Bilančný stav: napätý

Názov lokality	Okres	Využiteľné množstvá Kat.	Množstvo ($l.s^{-1}$)	Kvalita	Zhodnotenie využívania Odber ($l.s^{-1}$)	Využit.	Bilančný stav		Poznámka
5. Vyšehradné	PD	C1	65,60	V	46,96	V5	napätý	1,40	

NA 40 - čiastkový rajón mezozoika a kryštalinika pri Nitrianskom Pravne

Plocha: 18,20 km^2
Bilančný profil: 5760 Nitra - Nováky
Využiteľné množstvá podzemných vôd: 18,65 $l.s^{-1}$ (0-0-0-18,65-0/0-0-0-0)
Odber: 0,00 $l.s^{-1}$
Bilančný stav: dobrý

Názov lokality	Okres	Využiteľné množstvá Kat.	Množstvo ($l.s^{-1}$)	Kvalita	Zhodnotenie využívania Odber ($l.s^{-1}$)	Využit.	Bilančný stav	Poznámka
6. Solka	PD	C1	18,65	V	0,00	V4	dobrý	

P-G - 065 Mezozoikum, kryštalinikum a paleogén V časti Strážovských vrchov

Povodie: Nitra 4-21-11 Plocha: 278,60 km^2 Kategória preskúmanosti: P5

Využiteľné množstvá podzemných vôd: 157,00 $l.s^{-1}$ (0-29,2-27,8-3-0/6-0-43-48)
z toho termálne vody: 64,00 $l.s^{-1}$ (0-29,2-27,8-0-0/0-0-7-0)

Odber (2013): 38,91 $l.s^{-1}$ účel využitia: (18,35-0-0-0,10-0-0-20,46)
z toho termálne vody: 20,46 $l.s^{-1}$ (0-0-0-0-0-0-20,46)
Odber (2012): 36,22 $l.s^{-1}$ účel využitia: (15,82-0-0-0,16-0-0-20,24)
nárast / úbytok k aktuálnemu roku: 2,69 $l.s^{-1}$ Bilančný stav: dobrý

Poznámka: Využiteľné množstvá podľa protokolov KKZZ č.16/96-KKZZ, č.75/2011 a č.77/2011-KKZZ

NA 10 - čiastkový rajón mezozoika
Plocha: 109,7 km^2
Využiteľné množstvá podzemných vôd: 70,00 $l.s^{-1}$ (0-0-0-0-0/6-0-21-43)
Odber: 13,39 $l.s^{-1}$
Bilančný stav: dobrý

Bilančný profil: 5760 Nitra - Nováky
Využiteľné množstvá podzemných vôd: 27,50 $l.s^{-1}$ (0-0-0-0-0/4,5-0-18-5)
Odber: 10,69
Bilančný stav: uspokojivý

Názov lokality	Okres	Využiteľné množstvá Kat.	Množstvo ($l.s^{-1}$)	Kvalita	Zhodnotenie využívania Odber ($l.s^{-1}$)	Využit.	Bilančný stav	Poznámka
1. Tužina	PD	I. III.	4,50 15,00	V	10,69	V4	uspokojivý 1,82	
rozptýlené využ. zdroje	PD	III. odhad	3,00 5,00	O	0,00	V3		

Bilančný profil: 6040 Nitrica - Nitrianske Rudno
Využiteľné množstvá podzemných vôd: 42,50 $l.s^{-1}$ (0-0-0-0-0/1,5-0-3-38)
Odber: 2,70
Bilančný stav: dobrý

Názov lokality	Okres	Využiteľné množstvá Kat.	Množstvo ($l.s^{-1}$)	Kvalita	Zhodnotenie využívania Odber ($l.s^{-1}$)	Využit.	Bilančný stav	Poznámka
2. Valaská Belá	PD	III. odhad	3,00 5,00	V	0,10	V3	dobrý 80,00	
rozptýlené využ. zdroje	IL	I. odhad	1,50 33,00	O	0,25 2,35	V3		

NA 20 - čiastkový rajón paleogénu a kryštalinika
Plocha: 168,9 km^2
Využiteľné množstvá podzemných vôd: 23,00 $l.s^{-1}$ (0-0-0-3-0/0-0-15-5)
Odber: 5,06 $l.s^{-1}$
Bilančný stav: dobrý

Bilančný profil: 5760 Nitra - Nováky
Využiteľné množstvá podzemných vôd: 12,00 $l.s^{-1}$ (0-0-0-3-0/0-0-7-2)
Odber: 2,40
Bilančný stav: dobrý

Názov lokality	Okres	Využiteľné množstvá Kat.	Množstvo ($l.s^{-1}$)	Kvalita	Zhodnotenie využívania Odber ($l.s^{-1}$)	Využit.	Bilančný stav	Poznámka
3. Poruba	PD	III.	3,00	V	1,90	V4	uspokojivý 1,58	
4. Dubnica	PD	C1	3,00	O	0,00	V3	dobrý	
rozptýlené zdroje	PD	III.	4,00	V,B,O	0,50	V3		
		odhad	2,00					

Bilančný profil: 6040 Nitrica - Nitrianske Rudno
Využiteľné množstvá podzemných vôd: 8,00 $l.s^{-1}$ (0-0-0-0-0/0-0-5-3)
Odber: 1,92
Bilančný stav: dobrý

Názov lokality	Okres	Využiteľné množstvá Kat.	Množstvo ($l.s^{-1}$)	Kvalita	Zhodnotenie využívania Odber ($l.s^{-1}$)	Využit.	Bilančný stav	Poznámka
5. Liešťany	PD	III.	4,00	V	1,41	V4	uspokojivý 2,84	
rozptýlené zdroje	PD	III.	1,00	O	0,51	V3		
		odhad	3,00					

Bilančný profil: 6140 Nitrica - ústie
Využiteľné množstvá podzemných vôd: 3,00 $l.s^{-1}$ (0-0-0-0-0/0-0-3-0)
Odber: 0,74
Bilančný stav: dobrý

Názov lokality	Okres	Využiteľné množstvá Kat.	Množstvo ($l.s^{-1}$)	Kvalita	Zhodnotenie využívania Odber ($l.s^{-1}$)	Využit.	Bilančný stav	Poznámka
rozptýlené zdroje	PD	III.	3,00	V,O	0,74	V3		

MP - 066 Mezozoikum a paleogén J časti Strážovských vrchov

Povodie: Váh 4-21-08 Plocha: 428,00 km^2 Kategória preskúmanosti: P3
Váh 4-21-09
Nitra 4-21-11

Využiteľné množstvá podzemných vôd: 1012,50 $l.s^{-1}$ (0-143,5-0-0-45/520-230-74-0)
z toho minerálne vody: 2,50 $l.s^{-1}$ (0-2,5-0-0-0/0-0-0-0)

Odber (2013): 379,34 $l.s^{-1}$ účel využitia: (361,96-4,84-10,76-0,47-0-1,31-0)
z toho minerálne vody: 2,26 $l.s^{-1}$ (0-2,26-0-0-0-0-0)
Odber (2012): 395,77 $l.s^{-1}$ účel využitia: (377,47-3,76-12,58-0,36-0-1,60-0)
nárast / úbytok k aktuálnemu roku: -16,43 $l.s^{-1}$ Bilančný stav: uspokojivý

Poznámka: Využiteľné množstvá podz. vôd v kat. B sú uvedené podľa protokolu KKMPzV č.66/2010 a v kat. C2 podľa protokolu KKZZ č.34-16/9-90.

Subrajón povodia Váhu
Plocha: 16,80 km^2
Využiteľné množstvá podzemných vôd: 43,00 $l.s^{-1}$ (0-6-0-0-0/16-4-17-0)
Odber: 17,82 $l.s^{-1}$
Bilančný stav: uspokojivý

VH 12 - čiastkový rajón bebravského karbonatického komplexu v povodí Tepličky
Plocha: 8,10 km^2
Bilančný profil: 4488 Váh - pod Síňavou
Využiteľné množstvá podzemných vôd: 19,00 $l.s^{-1}$ (0-0-0-0-0/14-0-5-0)
Odber: 10,57 $l.s^{-1}$
Bilančný stav: uspokojivý

Názov lokality	Okres	Využiteľné množstvá Kat.	Množstvo ($l.s^{-1}$)	Kvalita	Zhodnotenie využívania Odber ($l.s^{-1}$)	Využit.	Bilančný stav	Poznámka
1. Omšenie	TN	I.	14,00	V	10,57	V5	uspokojivý 1,80	
		III.	5,00					

VH 13 - čiastkový rajón bebravského karbonatického komplexu v povodí Kubrice

Plocha: 1,00 km^2
Bilančný profil: 4488 Váh - pod Sĺňavou
Využiteľné množstvá podzemných vôd: 2,00 $l.s^{-1}$ (0-0-0-0-0/2-0-0-0)
Odber: 0,41 $l.s^{-1}$
Bilančný stav: dobrý

		Využiteľné množstvá			Zhodnotenie využívania				
Názov lokality	Okres	Kat.	Množstvo ($l.s^{-1}$)	Kvalita	Odber ($l.s^{-1}$)	Využit.	Bilančný stav		Poznámka
2. Kubrica	TN	I.	2,00	V	0,41	V4	dobrý	4,88	

VH 14 - čiastkový rajón bebravského karbonatického komplexu v povodí Soblahovského potoka

Plocha: 0,40 km^2
Bilančný profil: 4488 Váh - pod Sĺňavou
Využiteľné množstvá podzemných vôd: bez využiteľných zdrojov
Odber: bez odberov

VH 15 - čiastkový rajón bebravského karbonatického komplexu v povodí Turnianskeho potoka

Plocha: 7,30 km^2
Bilančný profil: 4488 Váh - pod Sĺňavou
Využiteľné množstvá podzemných vôd: 22,00 $l.s^{-1}$ (0-6-0-0-0/0-4-12-0)
Odber: 6,84 $l.s^{-1}$
Bilančný stav: uspokojivý

		Využiteľné množstvá			Zhodnotenie využívania				
Názov lokality	Okres	Kat.	Množstvo ($l.s^{-1}$)	Kvalita	Odber ($l.s^{-1}$)	Využit.	Bilančný stav		Poznámka
3. Mníchova Lehota	TN	II.	4,00	V,O,CA	1,71	V4	uspokojivý	2,34	
4. Soblahov - Huk	TN	B III.	6,00 12,00	V	5,13	V4	dobrý	3,51	

Subrajón povodia Nitry

Plocha: 411,20 km^2
Využiteľné množstvá podzemných vôd: 967,00 $l.s^{-1}$ (0-135-0-0-45/504-226-57-0)
Odber: 359,26 $l.s^{-1}$
Bilančný stav: uspokojivý

NA 11 - čiastkový rajón bebravského karbonatického komplexu v povodí Bebravy

Plocha: 124,60 km^2
Bilančný profil: 6500 Bebrava - ústie
Využiteľné množstvá podzemných vôd: 547,00 $l.s^{-1}$ (0-135-0-0-0/375-31-6-0)
Odber: 258,98 $l.s^{-1}$
Bilančný stav: uspokojivý

		Využiteľné množstvá			Zhodnotenie využívania				
Názov lokality	Okres	Kat.	Množstvo ($l.s^{-1}$)	Kvalita	Odber ($l.s^{-1}$)	Využit.	Bilančný stav		Poznámka
5. Slatina nad Bebravou	BN	I.	78,00	V	49,25	V5	uspokojivý	1,58	
6. Slatinka nad Bebravou	BN	I.	130,00	V	99,99	V5	napätý	1,30	
7. Krásna Ves	BN	I.	10,00	O	0,00	V2	dobrý		
8. Kopanička	BN	I.	7,00	V	1,26	V4	dobrý	5,56	
9. Timoradza	BN	B	135,00	V	2,39	V1	dobrý	56,49	
10. Ľutov	BN	II.	18,00	V	6,24	V4	uspokojivý	2,88	
11. Dolné Motešice	TN	I.	131,00	V	91,38	V4	uspokojivý	1,43	
12. Neporadza - Svitavy	TN	I.	4,00	V	1,65	V5	uspokojivý	2,42	
13. Trenčianske Mitice	TN	I. II.	13,00 5,00	V,O	4,53	V4	dobrý	3,97	
14. Závada pod Čier. vrchom	BN	II.	4,00	V,O	1,52	V4	uspokojivý	2,63	
rozptýlené využ. zdroje	BN,TN	I. II. III.	2,00 4,00 6,00	O	0,77	V3			

NA 20 - čiastkový rajón nitrického karbonatického komplexu

Plocha: 104,10 km^2
Využiteľné množstvá podzemných vôd: 308,00 $l.s^{-1}$ (0-0-0-0-45/116-108-39-0)
Odber: 91,03 $l.s^{-1}$
Bilančný stav: dobrý
Bilančný profil: 6140 Nitrica - ústie
Využiteľné množstvá podzemných vôd: 276,00 $l.s^{-1}$ (0-0-0-0-45/98-103-30-0)
Odber: 84,95 $l.s^{-1}$
Bilančný stav: uspokojivý

		Využiteľné množstvá			Zhodnotenie využívania				
Názov lokality	Okres	Kat.	Množstvo ($l.s^{-1}$)	Kvalita	Odber ($l.s^{-1}$)	Využit.	Bilančný stav		Poznámka
15. Nitrianske Rudno	PD	I. II.	40,00 18,00	V,O,B V,O	39,25	V5	uspokojivý	1,48	
16. Horné Vestenice	PD	II.	5,00	O,V	0,60	V3	dobrý	8,33	
17. Hradištnica	PD	I.	3,00	V	1,58	V4	uspokojivý	1,90	
18. Dvorníky	PD	I.	5,00	O,B,V	1,76	V3	uspokojivý	2,84	
19. Nad gumárňami	PD	C2	45,00	B,CA	0,00	V2	dobrý		
20. Gumárne	PD	II.	35,00	B,O	16,30	V3	uspokojivý	2,15	
21. Dolné Vestenice	PD	III.	30,00	O,B,CA,V	0,00	V3	dobrý		
22. Hradište	PE	I.	50,00	B,O,CA	22,87	V4	uspokojivý	2,19	
23. Šiare a Luhy	PE	II.	30,00	O,B	2,11	V4	dobrý	14,22	
rozptýlené využ. zdroje	PD,PE	II.	15,00	O,B,CA	0,48	V3			

Bilančný profil: 6500 Bebrava - ústie
Využiteľné množstvá podzemných vôd: 27,00 $l.s^{-1}$ (0-0-0-0-0/18-0-9-0)
Odber: 4,77 $l.s^{-1}$
Bilančný stav: dobrý

		Využiteľné množstvá			Zhodnotenie využívania				
Názov lokality	Okres	Kat.	Množstvo ($l.s^{-1}$)	Kvalita	Odber ($l.s^{-1}$)	Využit.	Bilančný stav		Poznámka
24. Žitná	BN	I.	18,00	V	4,77	V4	dobrý	3,77	
rozptýlené využ. zdroje	BN	III.	9,00	O	0,00	V3			

Bilančný profil: 5940 Nitra - Chalmová
Využiteľné množstvá podzemných vôd: 5,00 $l.s^{-1}$ (0-0-0-0-0/0-5-0-0)
Odber: 1,31 $l.s^{-1}$
Bilančný stav: dobrý

		Využiteľné množstvá			Zhodnotenie využívania				
Názov lokality	Okres	Kat.	Množstvo ($l.s^{-1}$)	Kvalita	Odber ($l.s^{-1}$)	Využit.	Bilančný stav		Poznámka
25. Chalmová	PD	II.	5,00	O	1,31	V3	dobrý	3,82	

Bilančný profil: 6160 Nitra - pod Nitricou
Využiteľné množstvá podzemných vôd: bez využiteľných zásob
Odber: žiadny
Poznámka: územie devastované lomami

NA 30 - čiastkový rajón paleozoika, mezozoika a paleogénu medzi bebravským a nitrickým karbonatickým komplexom

Plocha: 148,00 km^2
Využiteľné množstvá podzemných vôd: 53,00 $l.s^{-1}$ (0-0-0-0-0/13-28-12-0)
Odber: 7,00 $l.s^{-1}$
Bilančný stav: dobrý

Bilančný profil: 6500 Bebrava - ústie
Využiteľné množstvá podzemných vôd: 35,00 $l.s^{-1}$ (0-0-0-0-0/13-10-12-0)
Odber: 6,03 $l.s^{-1}$
Bilančný stav: dobrý

Názov lokality	Okres	Využiteľné množstvá Kat.	Množstvo ($l.s^{-1}$)	Kvalita	Zhodnotenie využívania Odber ($l.s^{-1}$)	Využit.	Bilančný stav		Poznámka
26. Čierna Lehota	BN	II.	10,00	V	2,54	V4	dobrý	3,94	
27. Omastiná	BN	I.	13,00	V	0,20	V2	dobrý	65,00	
rozptýlené využ. zdroje	BN	III.	12,00	O,B	3,29	V3			

Bilančný profil: 6140 Nitrica - ústie
Využiteľné množstvá podzemných vôd: 18,00 $l.s^{-1}$ (0-0-0-0-0/0-18-0-0)
Odber: 0,97 $l.s^{-1}$
Bilančný stav: dobrý

Názov lokality	Okres	Využiteľné množstvá Kat.	Množstvo ($l.s^{-1}$)	Kvalita	Zhodnotenie využívania Odber ($l.s^{-1}$)	Využit.	Bilančný stav		Poznámka
28. Nitr. Rudno - Granatír	PD	II.	12,00	V,B	0,97	V5	dobrý	12,37	
29. Hradište - juh	PE	II.	6,00	O	0,00	V3	dobrý		

NA 40 - čiastkový rajón mezozoika SV od nitrického karbonatického komplexu
Plocha: 34,50 km^2
Bilančný profil: 6140 Nitrica - ústie
Využiteľné množstvá podzemných vôd: 59,00 $l.s^{-1}$ (0-0-0-0-0/0-59-0-0)
Odber: 2,25 $l.s^{-1}$
Bilančný stav: dobrý

Názov lokality	Okres	Využiteľné množstvá Kat.	Množstvo	Kvalita	Zhodnotenie využívania Odber	Využit.	Bilančný stav		Poznámka
30. Ješkova Ves	PD	II.	35	V,O,B	0,00	V4	dobrý		
31. Nitrianske Sučany	PD	II.	4	V,O	1,29	V4	uspokojivý	3,10	
rozptýlené využ. zdroje	PD	II.	20	V,O,B,CA	0,96	V3			

bilančný profil: 5940 (Nitra - Chalmová)
Využiteľné množstvá podzemných vôd: bez využ. zdrojov
Odber: bez odberov

QN - 067 Neogén a kvartér Hornonitrianskej kotliny

Povodie: Nitra 4-21-11 Plocha: 170,40 km^2 Kategória preskúmanosti: P3

Využiteľné množstvá podzemných vôd: 206,77 $l.s^{-1}$ (0-26,77-0-51-21/0-55-53-0)
z toho termálne vody: 26,77 $l.s^{-1}$ (0-26,77-0-0-0/0-0-0-0)

Odber (2013): 15,43 $l.s^{-1}$ účel využitia: (0-0-0-11,85-0-2,85-0,73)
z toho termálne vody: 11,43 $l.s^{-1}$ (0-0-0-10,7-0-0-0,73)
Odber (2012): 13,00 $l.s^{-1}$ účel využitia: (0-0-0,10-8,94-0-3,23-0,73)
nárast / úbytok k aktuálnemu roku: 2,43 $l.s^{-1}$ Bilančný stav: dobrý

Poznámka: Využiteľné množstvá podz. vôd v kat. C1 a C2 sú uvedené podľa protokolu KKZZ č.16/96-KKZZ.

NA 10 - čiastkový rajón kvartéru a neogénu Prievidzskej kotliny
Plocha: 144,40 km^2
Využiteľné množstvá podzemných vôd: 130,00 $l.s^{-1}$ (0-0-0-51-21/0-10-48-0)
Odber: 3,03 $l.s^{-1}$
Bilančný stav: dobrý

Bilančný profil: 5660 Handlovka - ústie
Využiteľné množstvá podzemných vôd: 22,00 $l.s^{-1}$ (0-0-0-0-0/0-10-12-0)
Odber: 0,00 $l.s^{-1}$
Bilančný stav: dobrý

Názov lokality	Okres	Využiteľné množstvá Kat.	Množstvo ($l.s^{-1}$)	Kvalita	Zhodnotenie využívania Odber ($l.s^{-1}$)	Využit.	Bilančný stav	Poznámka
1. Prievidza	PD	II. III.	10,00 10,00	V,B O,V,B	0,00	V3	dobrý	
rozptýlené využ. zdroje	PD	III.	2,00	B	0,00	V3		

Bilančný profil: 5760 Nitra - Nováky
Využiteľné množstvá podzemných vôd: 82,00 $l.s^{-1}$ (0-0-0-51-21/0-0-10-0)
Odber: 0,30 $l.s^{-1}$
Bilančný stav: dobrý

Názov lokality	Okres	Využiteľné množstvá Kat.	Množstvo ($l.s^{-1}$)	Kvalita	Zhodnotenie využívania Odber ($l.s^{-1}$)	Využit.	Bilančný stav	Poznámka
2. Pravenec	PD	C1 C2	30,00 2,00	V,B V	0,00	V4	dobrý	
3. Nedožery - Necpaly	PD	C1 C2	21,00 19,00	V,B,CA V,CA,B	0,00	V2	dobrý	
rozptýlené využ. zdroje	PD	III.	10,00	O,B,V,CA	0,30	V3		

Bilančný profil: 5940 Nitra - Chalmová
Využiteľné množstvá podzemných vôd: 18,00 $l.s^{-1}$ (0-0-0-0-0/0-0-18-0)
Odber: 2,24 $l.s^{-1}$
Bilančný stav: dobrý

Názov lokality	Okres	Využiteľné množstvá Kat.	Množstvo ($l.s^{-1}$)	Kvalita	Zhodnotenie využívania Odber ($l.s^{-1}$)	Využit.	Bilančný stav	Poznámka
4. Nováky	PD	III.	8,00	O,CA,B	1,77	V3	dobrý 4,52	
5. Zem. Kostoľany	PD	III.	3,00	O	0,00	V3	dobrý	
rozptýlené využ. zdroje	PD	III.	7,00	O,B,V	0,47	V3		

Bilančný profil: 6160 Nitra - pod Nitricou
Využiteľné množstvá podzemných vôd: 8,00 $l.s^{-1}$ (0-0-0-0-0/0-0-8-0)
Odber: 0,49 $l.s^{-1}$
Bilančný stav: dobrý

Názov lokality	Okres	Využiteľné množstvá Kat.	Množstvo ($l.s^{-1}$)	Kvalita	Zhodnotenie využívania Odber ($l.s^{-1}$)	Využit.	Bilančný stav	Poznámka
6. Čereňany - profil	PD	III.	4,00	O	0,00	V3	dobrý	
rozptýlené využ. zdroje	PD	III.	4,00	V,B	0,49	V3		

NA 20 - čiastkový rajón kvartéru a neogénu Rudnianskej kotliny
Plocha: 26,00 km^2
Bilančný profil: 6140 Nitrica - ústie
Využiteľné množstvá podzemných vôd: 50,00 $l.s^{-1}$ (0-0-0-0-0/0-45-5-0)
Odber: 0,97 $l.s^{-1}$
Bilančný stav: dobrý

Názov lokality	Okres	Využiteľné množstvá Kat.	Množstvo ($l.s^{-1}$)	Kvalita	Zhodnotenie využívania Odber ($l.s^{-1}$)	Využit.	Bilančný stav	Poznámka
7. Nitrianske Sučany	PD	II.	45,00	B	0,00	V4	dobrý	
rozptýlené využ. zdroje	PD	III.	5,00	O,V,B	0,97	V3		

GM - 068 Kryštalinikum a mezozoikum V časti Považského Inovca

Povodie: Nitra 4-21-12 Plocha: 153,70 km^2 Kategória preskúmanosti: P4

Využiteľné množstvá podzemných vôd: 92,57 $l.s^{-1}$ (0-0-0-0-0/52,07-30,5-10-0)

Odber (2013): 23,96 l.s^{-1} účel využitia: (23,51-0,31-0-0-0-0-0,14)
Odber (2012): 18,46 l.s^{-1} účel využitia: (17,96-0,36-0-0-0-0-0,14)
nárast / úbytok k aktuálnemu roku: 5,50 l.s^{-1} Bilančný stav: dobrý

Poznámka:

NA 10 - čiastkový rajón kryhy karbonátov západne od Závady
Plocha: 21,60 km^2
Využiteľné množstvá podzemných vôd: 79,75 l.s^{-1} (0-0-0-0-0/51,35-28,4-0-0)
Odber: 21,81 l.s^{-1}
Bilančný stav: dobrý

Bilančný profil: 6730 Nitra - Nitrianská Streda
Využiteľné množstvá podzemných vôd: 26,13 l.s^{-1} (0-0-0-0-0/9,23-16,9-0-0)
Odber: 6,43 l.s^{-1}
Bilančný stav: dobrý

		Využiteľné množstvá			Zhodnotenie využívania				
Názov lokality	Okres	Kat.	Množstvo (l.s^{-1})	Kvalita	Odber (l.s^{-1})	Využit.	Bilančný stav		Poznámka
1. Podhradie, prm. Beňovský	TO	I.	4,46	V	3,80	V1	kritický	1,17	
2. Závada, prm. Rybníček 1,2	TO	I.	4,77	V	2,32	V1	uspokojivý	2,06	
3. Závada, vrty HP-1,HP-6A, HGD-2	TO	II.	16,90	N	0,31	V1	dobrý	54,52	Mn, bakt. závadnosť

Bilančný profil: 7145 Nitra - Nitra pod
Využiteľné množstvá podzemných vôd: 53,62 l.s^{-1} (0-0-0-0-0/42,12-11,5-0-0)
Odber: 15,38 l.s^{-1}
Bilančný stav: dobrý

		Využiteľné množstvá			Zhodnotenie využívania				
Názov lokality	Okres	Kat.	Množstvo (l.s^{-1})	Kvalita	Odber (l.s^{-1})	Využit.	Bilančný stav		Poznámka
4. Nová Lehota, pr. Úhrad 1-3 vrty HVZ-1,2	NM	I. II.	14,54 3,50	V	0,14	V1	dobrý	128,86	zápach
5. Záhrada, pr. Zľavy, pr. Rybníček, Zvernica, vrt HVZ-1,2	TO	I. II.	23,44 8,00	V,O F	15,24	V1	uspokojivý	2,06	
6. Záhrada, pr. Lúky	TO	I.	4,14	V	0,00	V3	dobrý		

NA 20 - čiastkový rajón kryštalinika
Plocha: 132,10 km^2
Využiteľné množstvá podzemných vôd: 12,82 l.s^{-1} (0-0-0-0-0/0,72-2,1-10-0)
Odber: 2,15 l.s^{-1}
Bilančný stav: dobrý

Bilančný profil: 6730 Nitra - Nitrianska Streda
Využiteľné množstvá podzemných vôd: 10,72 l.s^{-1} (0-0-0-0-0/0,72-0-10-0)
Odber: 2,15 l.s^{-1}
Bilančný stav: dobrý

		Využiteľné množstvá			Zhodnotenie využívania			
Názov lokality	Okres	Kat.	Množstvo (l.s^{-1})	Kvalita	Odber (l.s^{-1})	Využit.	Bilančný stav	Poznámka
lokálne rozptýlené zdroje, Dubodiel - prm. Salaš, Veľká Hradná - prm. Na jamách, Zlatníky, pramene	TN BN	I. III.	0,72 10,00	O O	0,46 1,69	V1 V3		prm. Bathory, Bludisko, Hladná voda ...

Bilančný profil: 7145 Nitra - Nitra pod
Využiteľné množstvá podzemných vôd: 2,10 l.s^{-1} (0-0-0-0-0/0-2,1-0-0)
Odber: 0,00 l.s^{-1}
Bilančný stav: dobrý

Názov lokality	Okres	Využiteľné množstvá Kat.	Množstvo ($l.s^{-1}$)	Kvalita	Zhodnotenie využívania Odber ($l.s^{-1}$)	Využit.	Bilančný stav	Poznámka
lokálne rozptýlené zdroje,	NM	II.	1,50	V	0,00	V3		
Nová Lehota-prm.Močiar 1,2	TO	II.	0,60	N	0,00	V3		
Bojná, Prašice - vrty								

MG - 069 Mezozoikum a paleozoikum SV časti Tribča

Povodie: Nitra 4-21-11 Plocha: 223,50 km^2 Kategória preskúmanosti: P2
Žitava 4-21-13
Hron 4-23-04

Využiteľné množstvá podzemných vôd: 224,00 $l.s^{-1}$ (0-0-0-114-24/30-49-5-2)

Odber (2013): 30,52 $l.s^{-1}$ účel využitia: (29,74-0-0-0,78-0-0-0)
Odber (2012): 26,99 $l.s^{-1}$ účel využitia: (26,14-0-0-0,85-0-0-0)
nárast / úbytok k aktuálnemu roku: 3,53 $l.s^{-1}$ Bilančný stav: dobrý

Poznámka: Využiteľné množstvá podz. vôd v kat. C1 a C2 sú uvedené podľa protokolu KKZZ č.149-16/12-89.

Subrajón povodia Nitry
Plocha: 203,70 km^2
Využiteľné množstvá podzemných vôd: 174,20 $l.s^{-1}$ (0-0-0-114-24/12,3-18,5-3,4-2)
Odber: 15,58 $l.s^{-1}$
Bilančný stav: dobrý

NA 11 - čiastkový rajón mezozoika v povodí Nitry
Plocha: 91,80 km^2
Využiteľné množstvá podzemných vôd: 152,70 $l.s^{-1}$ (0-0-0-114-24/4,2-8-2,5-0)
Odber: 11,58 $l.s^{-1}$
Bilančný stav: dobrý

Bilančný profil: 6160 Nitra - pod Nitricou
Využiteľné množstvá podzemných vôd: 117,90 $l.s^{-1}$ (0-0-0-85,5-22,5/0-8-1,9-0)
Odber: 9,20 $l.s^{-1}$
Bilančný stav: dobrý

Názov lokality	Okres	Využiteľné množstvá Kat.	Množstvo ($l.s^{-1}$)	Kvalita	Zhodnotenie využívania Odber ($l.s^{-1}$)	Využit.	Bilančný stav	Poznámka
1. Veľké Pole - Müller	ZC	II.	7,00	V	5,87	V4	napätý 1,19	
2. Horná Ves	PD	C1	11,80	V,B	0,00	V1	dobrý	
3. Veľké Uherce	PE	C1	13,40	V	0,91	V4	dobrý 14,73	
4. Kolačno - Ondrášová	PE	C1	16,00	V	1,25	V4	dobrý 12,80	
5. Kolačno - Lazy	PE	C1	9,10	V,B	0,00	V1	dobrý	
6. Kolačno - Rybník	PE	C1	17,00	V,B	0,00	V1	dobrý	
		C2	20,60	V	0,00	V1		
7. Partizánske	PE	C1	16,00	V	0,00	V1	dobrý	
rozptýlené zdroje	PE	C1	2,20	O	0,00	V2		
	PE	C2	1,90	O	0,22	V2		
	PD	II.	1,00	V	0,56	V4		
	PE	III.	1,90	O	0,39	V3		

Bilančný profil: 6730 Nitra - Nitrianska Streda
Využiteľné množstvá podzemných vôd: 34,80 $l.s^{-1}$ (0-0-0-28,5-1,5/4,2-0-0,6-0)
Odber: 2,38 $l.s^{-1}$
Bilančný stav: dobrý

Názov lokality	Okres	Využiteľné množstvá Kat.	Množstvo ($l.s^{-1}$)	Kvalita	Zhodnotenie využívania Odber ($l.s^{-1}$)	Využit.	Bilančný stav		Poznámka
8. Brodzany - Geradza	PE	C1	5,00	V	0,16	V1	dobrý	32,50	
		C2	0,20	O	0,00				
9. Krásno	PE	C1	4,40	O	0,00	V2	dobrý		
10. Veľký Klíž	PE	C1	12,10	B,O	2,18		dobrý	7,98	
		C2	1,10	V	0,00				
		I.	4,20	B,O	0,00	V2			
11. Turčianky	PE	C1	7,00	B,O	0,04	V1	dobrý	175,00	
rozptýlené zdroje	PE	C2	0,20	O	0,00	V3			
		III.	0,60	O	0,00				

NA 12 - čiastkový rajón mezozoika pri Malej Lehote

Plocha: 2,30 km^2
Bilančný profil: 7430 Žitava - Vieska nad Žitavou
Využiteľné množstvá podzemných vôd: 8,40 $l.s^{-1}$ (0-0-0-0-0/7,5-0-0,9-0)
Odber: 1,48 $l.s^{-1}$
Bilančný stav: dobrý

Názov lokality	Okres	Využiteľné množstvá Kat.	Množstvo ($l.s^{-1}$)	Kvalita	Zhodnotenie využívania Odber ($l.s^{-1}$)	Využit.	Bilančný stav		Poznámka
12. Malá Lehota	ZC	I.	7,50	O,V	1,46	V2	dobrý	5,68	
		III.	0,90	O	0,02	V4			

NA 20 - čiastkový rajón mezozoika pri Jedľových Kostoľanoch

Plocha: 10,40 km^2
Bilančný profil: 7430 Žitava - Vieska nad Žitavou
Využiteľné množstvá podzemných vôd: 5,50 $l.s^{-1}$ (0-0-0-0-0/0,6-4,9-0-0)
Odber: 1,59 $l.s^{-1}$
Bilančný stav: dobrý

Názov lokality	Okres	Využiteľné množstvá Kat.	Množstvo ($l.s^{-1}$)	Kvalita	Zhodnotenie využívania Odber ($l.s^{-1}$)	Využit.	Bilančný stav		Poznámka
13. Drienovský štál	ZM	II.	2,50	V,B	1,58	V4	uspokojivý	1,58	
rozptýlené zdroje	ZM	I.	0,60	O	0,01	V2			
		II.	2,40	V	0,00				

NA 30 - čiastkový rajón kryštalinika až spodného triasu

Plocha: 99,20 km^2
Využiteľné množstvá podzemných vôd: 7,60 $l.s^{-1}$ (0-0-0-0-0/0-5,6-0-2)
Odber: 0,93 $l.s^{-1}$
Bilančný stav: dobrý

Bilančný profil: 6160 Nitra - pod Nitricou
Využiteľné množstvá podzemných vôd: 1,00 $l.s^{-1}$ (0-0-0-0-0/0-0-0-1)
Odber: 0,00 $l.s^{-1}$
Bilančný stav: dobrý

Názov lokality	Okres	Využiteľné množstvá Kat.	Množstvo ($l.s^{-1}$)	Kvalita	Zhodnotenie využívania Odber ($l.s^{-1}$)	Využit.	Bilančný stav	Poznámka
rozptýlené zdroje	PE,ZM	odhad	1,00	O	0,00	V3		

Bilančný profil: 6730 Nitra - Nitrianska Streda
Využiteľné množstvá podzemných vôd: 1,00 $l.s^{-1}$ (0-0-0-0-0/0-0-0-1)
Odber: 0,00 $l.s^{-1}$
Bilančný stav: dobrý

Názov lokality	Okres	Využiteľné množstvá Kat.	Množstvo ($l.s^{-1}$)	Kvalita	Zhodnotenie využívania Odber ($l.s^{-1}$)	Využit.	Bilančný stav	Poznámka
rozptýlené zdroje	PE,ZM	odhad	1,00	O	0,00	V3		

Bilančný profil: 7430 Žitava - Vieska nad Žitavou
Využiteľné množstvá podzemných vôd: 5,60 $l.s^{-1}$ (0-0-0-0-0/0-5,6-0-0)
Odber: 0,93 $l.s^{-1}$
Bilančný stav: dobrý

Názov lokality	Okres	Využiteľné množstvá Kat.	Množstvo ($l.s^{-1}$)	Kvalita	Zhodnotenie využívania Odber ($l.s^{-1}$)	Využit.	Bilančný stav	Poznámka
rozptýlené zdroje	ZM,ZC	II.	5,60	O,V,CA	0,93	V3		

Subrajón povodia Hrona

HN 13 - čiastkový rajón mezozoika pri Veľkom Poli
Plocha: 19,80 km^2
Bilančný profil: 6426 Hron - Tekovská Breznica
Využiteľné množstvá podzemných vôd: 49,80 $l.s^{-1}$ (0-0-0-0-0/17,7-30,5-1,6-0)
Odber: 14,94 $l.s^{-1}$
Bilančný stav: uspokojivý

Názov lokality	Okres	Využiteľné množstvá Kat.	Množstvo ($l.s^{-1}$)	Kvalita	Zhodnotenie využívania Odber ($l.s^{-1}$)	Využit.	Bilančný stav		Poznámka
14. Veľké Pole - Penhýbel	ZC	II.	17,00	O,V	1,10	V4	dobrý	15,45	
15. Pod Veľkým Poľom	ZC	II.	13,50	O,V,B	0,59	V4	dobrý	22,88	
16. Píla	ZC	I.	13,70	V	13,10	V4	kritický	1,05	
rozptýlené zdroje	ZC	I.	4,00	O	0,15	V2			
		III.	1,60	O	0,00	V3			

MG - 070 Kryštalinikum a mezozoikum J a strednej časti Tribča

Povodie: Nitra 4-21-11 4-21-12 4-21-13 Plocha: 351,90 km^2 Kategória preskúmanosti: P1

Využiteľné množstvá podzemných vôd: 325,00 $l.s^{-1}$ (0-0-0-246-49,5/4-18,5-6-1)

Odber (2013): 19,35 $l.s^{-1}$ účel využitia: (16,70-0-0-2,14-0-0-0,51)
Odber (2012): 21,61 $l.s^{-1}$ účel využitia: (18,02-0-0,24-2,06-0-0-1,29)
nárast / úbytok k aktuálnemu roku: -2,26 $l.s^{-1}$ Bilančný stav: dobrý

Poznámka: Využiteľné množstvá podz. vôd v kat. C1 a C2 sú uvedené podľa protokolu KKZZ č.j.598-16/5-86, doplnku č.j.150-16/13-89 a protokolu 103-16/5-89.

NA 10 - čiastkový rajón skupiny Zobora
Plocha: 78,00 km^2
Využiteľné množstvá podzemných vôd: 210,00 $l.s^{-1}$ (0-0-0-165-41/3-0-1-0)
Odber: 15,73 $l.s^{-1}$
Bilančný stav: dobrý

Bilančný profil: 7145 Nitra - pod Nitrou
Využiteľné množstvá podzemných vôd: 149,70 $l.s^{-1}$ (0-0-0-118,7-30/0-0-1-0)
Odber: 4,39 $l.s^{-1}$
Bilančný stav: dobrý

Názov lokality	Okres	Využiteľné množstvá Kat.	Množstvo ($l.s^{-1}$)	Kvalita	Zhodnotenie využívania Odber ($l.s^{-1}$)	Využit.	Bilančný stav		Poznámka
1. Sokolníky - Dobrotka	NR	C1	90,00	V,CA	0,49	V2	dobrý	183,67	NO_3
2. Podhorany - juh	NR	C1	12,00	V	0,17	V1	dobrý	70,59	
3. Podhorany - Hunták	NR	C1	4,70	O,B	1,43	V1	uspokojivý	3,29	
4. Dražovce	NR	C1 III.	9,00 1,00	V CA,B,V	2,01	V1	dobrý	4,98	Fe, Mn, SO_4, NO_3
rozptýlené lokálne zdroje	NR	C1 C2	3,00 30,00	O	0,29 0,00	V3			nelokalizované zdroje: C2 29,0

Bilančný profil: 7800 Nitra - Nové Zámky
Využiteľné množstvá podzemných vôd: 26,00 $l.s^{-1}$ (0-0-0-20,9-5,1/0-0-0-0)
Odber: 1,96 $l.s^{-1}$
Bilančný stav: dobrý

Názov lokality	Okres	Využiteľné množstvá Kat.	Množstvo ($l.s^{-1}$)	Kvalita	Zhodnotenie využívania Odber ($l.s^{-1}$)	Využit.	Bilančný stav		Poznámka
5. Pohranice	NR	C1	17,80	B	1,07	V2	dobrý	16,64	
rozptýlené lokálne zdroje	NR	C1 C2	3,10 5,10	CA O,V,B	0,89	V2			NO_3

Bilančný profil: 7580 Žitava - nad Dol. Ohajom
Využiteľné množstvá podzemných vôd: 34,30 $l.s^{-1}$ (0-0-0-25,4-5,9/3-0-0-0)
Odber: 9,38 $l.s^{-1}$
Bilančný stav: dobrý

Názov lokality	Okres	Využiteľné množstvá Kat.	Množstvo ($l.s^{-1}$)	Kvalita	Zhodnotenie využívania Odber ($l.s^{-1}$)	Využit.	Bilančný stav		Poznámka
6. Kolíňany	NR	C1	25,40	V	7,94	V1	uspokojivý	3,20	
rozptýlené lokálne zdroje	NR	C2 I.	5,90 3,00	O,CA,B V	0,11 1,33	V3 V4			

NA 20 - čiastkový rajón skupín Veľkého Tribča a Jelenca
Plocha: 273,90 km^2
Využiteľné množstvá podzemných vôd: 115,00 $l.s^{-1}$ (0-0-0-81-8,5/1-18,5-5-1)
Odber: 3,62 $l.s^{-1}$
Bilančný stav: dobrý

Poznámka: Využiteľné množstvá podz. vôd sa javia ako nadsadené, lebo štruktúra pri Klátovej Novej Vsi nemôže akumulovať toľko zásob. Sú akceptovateľné len v tom prípade, ak ide o prestupy z rajóna 069, ktoré sa v ňom nebudú bilancovať.

Bilančný profil: 6730 Nitra - Nitrianska Streda
Využiteľné množstvá podzemných vôd: 89,00 $l.s^{-1}$ (0-0-0-81-6/1-0-0-1)
Odber: 0,00 $l.s^{-1}$
Bilančný stav: dobrý

Názov lokality	Okres	Využiteľné množstvá Kat.	Množstvo ($l.s^{-1}$)	Kvalita	Zhodnotenie využívania Odber ($l.s^{-1}$)	Využit.	Bilančný stav	Poznámka
7. Janova Ves	PE	C1 I.	14,00 1,00	V V	0,00	V1	dobrý	
8. Sádok	PE	C1	50,00	V	0,00	V1	dobrý	
9. Klátova Nová Ves	PE	C1	17,00	V	0,00	V1	dobrý	
rozptýlené lokálne zdroje	PE TO	C2 odhad	6,00 1,00	O O	0,00 0,00	V3		

Bilančný profil: 7145 Nitra - pod Nitrou
Využiteľné množstvá podzemných vôd: 9,00 $l.s^{-1}$ (0-0-0-0-2,5/0-6,5-0-0)
Odber: 3,56 $l.s^{-1}$
Bilančný stav: uspokojivý

Názov lokality	Okres	Využiteľné množstvá Kat.	Množstvo ($l.s^{-1}$)	Kvalita	Zhodnotenie využívania Odber ($l.s^{-1}$)	Využit.	Bilančný stav	Poznámka
rozptýlené lokálne zdroje	TO	C2	2,50	V	3,30	V3		Fe
	NR	II.	6,50	V,B,CA,O	0,26			

Bilančný profil: 7430 Žitava - Vieska nad Žitavou
Využiteľné množstvá podzemných vôd: 8,00 $l.s^{-1}$ (0-0-0-0-0/0-5-3-0)
Odber: 0,06 $l.s^{-1}$
Bilančný stav: dobrý

Názov lokality	Okres	Využiteľné množstvá Kat.	Množstvo ($l.s^{-1}$)	Kvalita	Zhodnotenie využívania Odber ($l.s^{-1}$)	Využit.	Bilančný stav	Poznámka
rozptýlené lokálne zdroje	ZM	II.	5,00	B,V,O	0,00	V3		Fe, Mn
		III.	3,00	CA,V,O	0,06			

Bilančný profil: 7580 Žitava - nad Dol. Ohajom
Využiteľné množstvá podzemných vôd: 9,00 $l.s^{-1}$ (0-0-0-0-0/0-7-2-0)
Odber: 0,00 $l.s^{-1}$
Bilančný stav: dobrý

Názov lokality	Okres	Využiteľné množstvá Kat.	Množstvo ($l.s^{-1}$)	Kvalita	Zhodnotenie využívania Odber ($l.s^{-1}$)	Využit.	Bilančný stav	Poznámka
rozptýlené lokálne zdroje	ZM	II.	7,00	B,V,O	0,00	V3		
	NR	III.	2,00	O	0,00			

NQ - 071 Neogén Nitrianskej pahorkatiny

Povodie: Nitra 4-21-11,12,14 Plocha: 1577,0 km^2 Kategória preskúmanosti: P3
Váh 4-21-10

Využiteľné množstvá podzemných vôd: 1262,97 $l.s^{-1}$ (0-0-32-75-52,5/5,57-904,9-188-5)
z toho termálne vody: 32,00 $l.s^{-1}$ (0-0-32-0-0/0-0-0-0)

Odber (2013): 105,48 $l.s^{-1}$ účel využitia: (28,12-12,17-9,67-20,48-0,84-24,34-9,86)
z toho termálne vody: 7,66 $l.s^{-1}$ (0-0-0-0-0-0,10-7,56)
Odber (2012): 115,18 $l.s^{-1}$ účel využitia: (31,65-11,96-14,10-20,19-1,15-24,32-11,81)
nárast / úbytok k aktuálnemu roku: -9,70 $l.s^{-1}$ Bilančný stav: dobrý

Poznámka: Využiteľné množstvá sú schválené protokolom ev.č. 103-16/5-89
Prevažne tvoria využiteľné množstvá podzemných vôd rozptýlené zdroje s výdatnosťou do 2 $l.s^{-1}$.
Využívanie podzemných vôd je limitované rozptýlenosťou a nízkou výdatnosťou zdrojov,
ako aj ich často nevyhovujúcou kvalitou.

Subrajón povodia Nitry
Plocha: 1376,50 km^2
Využiteľné množstvá podzemných vôd: 1120,07 $l.s^{-1}$ (0-0-0-75-52,5/5,57-799-183-5)
Odber: 82,52 $l.s^{-1}$
Bilančný stav: dobrý

NA 10 - čiastkový rajón kvartéru Nitry a dolných tokov Bebravy a Nitrice
Plocha: 150,30 km^2
Využiteľné množstvá podzemných vôd: 599,10 $l.s^{-1}$ (0-0-0-37,5-15,9/0-391,7-154-0)
Odber: 4,35 $l.s^{-1}$
Bilančný stav: dobrý

Bilančný profil: 6140 Nitrica - ústie
Využiteľné množstvá podzemných vôd: 30,80 $l.s^{-1}$ (0-0-0-0-0/0-30,8-0-0)
Odber: 2,74 $l.s^{-1}$
Bilančný stav: dobrý

Názov lokality	Okres	Využiteľné množstvá Kat.	Množstvo ($l.s^{-1}$)	Kvalita	Zhodnotenie využívania Odber ($l.s^{-1}$)	Využit.	Bilančný stav		Poznámka
1. Partizánske - V. Bielice	PE	II.	27,80	V	2,37	V1	dobrý	11,73	
rozptýlené lokálne zdroje	PE	II.	3,00	B	0,37	V3			

Bilančný profil: 6160 Nitra - pod Nitricou
Využiteľné množstvá podzemných vôd: 5,00 $l.s^{-1}$ (0-0-0-0-0/0-5-0-0)
Odber: 0,36 $l.s^{-1}$
Bilančný stav: dobrý

Názov lokality	Okres	Využiteľné množstvá Kat.	Množstvo ($l.s^{-1}$)	Kvalita	Zhodnotenie využívania Odber ($l.s^{-1}$)	Využit.	Bilančný stav	Poznámka
rozptýlené lokálne zdroje	PE	II.	5,00	B	0,36	V1		

Bilančný profil: 6500 Bebrava - ústie
Využiteľné množstvá podzemných vôd: 27,40 $l.s^{-1}$ (0-0-0-0-0,6/0-26,8-0-0)
Odber: 0,21 $l.s^{-1}$
Bilančný stav: dobrý

Názov lokality	Okres	Využiteľné množstvá Kat.	Množstvo ($l.s^{-1}$)	Kvalita	Zhodnotenie využívania Odber ($l.s^{-1}$)	Využit.	Bilančný stav		Poznámka
2. Nadlice	PE	II.	3,90	N,O	0,21	V2	dobrý	18,57	Fe, Mn, NH_4
3. Krušovce	TO	C2 II.	0,60 17,90	N	0,00	V2	dobrý		Fe,Mn,zákal
rozptýlené lokálne zdroje	TO	II.	5,00	V	0,00	V1			

Bilančný profil: 6730 Nitra - Nitrianska Streda
Využiteľné množstvá podzemných vôd: 144,60 $l.s^{-1}$ (0-0-0-16,7-14,7/0-113,2-0-0)
Odber: 0,00 $l.s^{-1}$
Bilančný stav: dobrý

Názov lokality	Okres	Využiteľné množstvá Kat.	Množstvo ($l.s^{-1}$)	Kvalita	Zhodnotenie využívania Odber ($l.s^{-1}$)	Využit.	Bilančný stav	Poznámka
4. Žabokreky	PE	II.	5,50	N	0,00	V2	dobrý	Fe,zákal,zápach
5. Chynorany	PE	II.	21,00	N	0,00	V2	dobrý	Fe, Mn, NH_4
6. Nedanovce	PE	II.	36,70	N,V	0,00	V2	dobrý	NO_3, Fe
7. Bošany	PE	II.	27,20	N,V	0,00	V2	dobrý	Fe, Mn, NH_4
8. Práznovce	TO	II.	8,00	N	0,00	V2	dobrý	Fe, Mn, NH_4
9. Topoľčany	TO	C1 C2 II.	16,70 9,70 14,80	O O V,N	0,00	V1, V2	dobrý	Fe, Mn
10. Solčany	TO	C2	5,00	O	0,00	V1	dobrý	

Bilančný profil: 7145 Nitra - Nitra pod
Využiteľné množstvá podzemných vôd: 391,30 $l.s^{-1}$ (0-0-0-20,8-0,6/0-215,9-154-0)
Odber: 1,04 $l.s^{-1}$
Bilančný stav: dobrý

Názov lokality	Okres	Využiteľné množstvá Kat.	Množstvo ($l.s^{-1}$)	Kvalita	Zhodnotenie využívania Odber ($l.s^{-1}$)	Využit.	Bilančný stav		Poznámka
11. Chrabrany - Nitr. Streda	TO	C1 II.	20,80 21,00	O B,N	0,00	V2, V1	dobrý		Fe,Mn,O_2,zákal
12. Ludanice	TO	II.	5,00	N	0,00	V2	dobrý		Fe
13. Preseľany	TO	II.	32,60	N	0,68	V2	dobrý	47,94	Fe,NH_4,Mn,O_2
14. Koniarovce	TO	II.	9,30	V,N	0,00	V1, V2	dobrý		Mn
15. Jelšovce	NR	C2 II.	0,60 14,90	V	0,11	V1	dobrý	140,91	+10,0 $l.s^{-1}$

16. Zbehy - Čakajovce	NR	II.	22,30	V,N	0,01	V1, V2	dobrý	2230,00	
17. Nitra - Dražovce	NR	II.	8,00	N	0,00	V2	dobrý		Fe, Mn, NH_4
18. Nitra - Lužianky	NR	II.	72,00	N,V	0,00	V2, V1	dobrý		Fe,Mn,O_2
19. Nitra	NR	II. III.	10,00 154,00	O,N	0,05	V3	dobrý	3280,00	Fe,Mn,SO_4,O_2
20. Nitra - Mlynárce	NR	II.	12,50	O,N	0,08	V1, V2	dobrý	156,25	NO_3,Fe,Mn,NH_4
rozptýlené lokálne zdroje	TO NR	II. II.	6,30 2,00	O V	0,00 0,11	V3 V3			

NA 20 - čiastkový rajón neogénu Nitrianskej pahorkatiny

Plocha: 1158,80 km^2
Využiteľné množstvá podzemných vôd: 460,47 $l.s^{-1}$ (0-0-0-37,5-36,6/5,57-351,8-29-0)
Odber: 75,88 $l.s^{-1}$
Bilančný stav: dobrý

Bilančný profil: 6500 Bebrava - ústie
Využiteľné množstvá podzemných vôd: 115,87 $l.s^{-1}$ (0-0-0-16,7-4,5/0,87-64,8-29-0)
Odber: 3,85 $l.s^{-1}$
Bilančný stav: dobrý

		Využiteľné množstvá			Zhodnotenie využívania				
Názov lokality	Okres	Kat.	Množstvo ($l.s^{-1}$)	Kvalita	Odber ($l.s^{-1}$)	Využit.	Bilančný stav		Poznámka
21. Bánovce nad Bebravou	BN	C1 C2 II.	2,50 3,00 2,00	V,O	0,00 0,00 0,00	V1	dobrý		
22. Malá Hradná	BN	II. III.	5,00 1,00	V	0,00 0,35	V3	dobrý	17,14	
23. Malé Chlievany	BN	C2 II.	0,70 5,00	B	0,00 0,18	V1	dobrý	31,67	
24. Naštice	BN	II.	5,00	N	0,00	V2	dobrý		Fe, Mn
25. Haláčovce	BN	II.	4,00	B	0,00	V1	dobrý		
26. Brezolupy	BN	III.	28,00	O	0,00	V3	dobrý		
27. Ostratice	PE	C1 II.	5,20 1,50	V	0,00 0,00	V1	dobrý		+3,0 $l.s^{-1}$
28. Rajčany	TO	II.	7,00	V	0,14	V1	dobrý	50,00	
29. Šišov	BN	II.	5,00	V	0,00	V1	dobrý		
30. Solčianky	TO	C1	9,00	O	0,00	V1	dobrý		+6,0 $l.s^{-1}$
rozptýlené lokálne zdroje	TO	II.	1,00	V	0,21	V1,V3			
	BN	C2 I. II.	0,80 0,87 26,00	V,N,O	0,00 0,00 1,89				
	PE	II.	3,30	O,V	1,08				

Bilančný profil: 6730 Nitra - Nitrianska Streda
Využiteľné množstvá podzemných vôd: 58,40 $l.s^{-1}$ (0-0-0-4,4-10/0-44-0-0)
Odber: 14,70 $l.s^{-1}$
Bilančný stav: dobrý

		Využiteľné množstvá			Zhodnotenie využívania				
Názov lokality	Okres	Kat.	Množstvo ($l.s^{-1}$)	Kvalita	Odber ($l.s^{-1}$)	Využit.	Bilančný stav		Poznámka
31. Žabokreky	PE	II.	4,00	V	0,83	V1	dobrý	4,82	
32. Topoľčany	TO	C2 II.	1,00 10,00	O,V	0,38 0,23	V1	dobrý	18,03	sediment
33. Prašice - Duchonka	TO	II.	9,00	O	0,00	V3	dobrý		
34. Prašice	TO	C1	4,40	O	0,11	V1	dobrý	40,00	
35. Tovarníky - Topoľčany	TO	C2 II.	9,00 13,00	V,B	11,95 1,00	V1	uspokojivý	1,70	
rozptýlené lokálne zdroje	TO	II.	8,00	O	0,20	V3			

Bilančný profil: 7145 Nitra - Nitra pod
Využiteľné množstvá podzemných vôd: 131,80 $l.s^{-1}$ (0-0-0-16,4-22,1/4,7-88,6-0-0)

Odber: 25,57 $l.s^{-1}$
Bilančný stav: dobrý

Názov lokality	Okres	Využiteľné množstvá Kat.	Množstvo ($l.s^{-1}$)	Kvalita	Zhodnotenie využívania Odber ($l.s^{-1}$)	Využit.	Bilančný stav		Poznámka
36. Radošina	TO	C1	10,9	V	0,01	V1	dobrý	1090,00	+7,0 $l.s^{-1}$
37. Veľké Ripňany	TO	II.	4,9	O	0,96	V1	dobrý	5,10	
38. Biskupová	TO	C2	4,2	O	0,27	V1	dobrý	15,56	
39. Horné Trhovište	HC	C1 C2	2,0 4,0	V	1,05	V1	dobrý	5,71	+3,0 $l.s^{-1}$
40. Čab - Sila	NR	C2 II.	3,2 3,0	B,V	1,10 3,03	V1	uspokojivý	1,50	
41. Pastuchov	HC	C1 C2 I.	3,5 1,2 2,3	V	0,00 1,13 0,00	V1	dobrý	6,19	
42. Kľačany	HC	II.	9,5	B,V	2,07	V1	dobrý	4,59	
43. Rišňovce	NR	II.	10	B	2,24	V1	dobrý	4,46	
44. Alekšince	NR	II.	6	B	1,95	V1	uspokojivý	3,08	
45. Nitra - Lužianky	NR	II.	14,6	N,V	0,00	V2	dobrý		Fe, Mn, NH_4
rozptýlené lokálne zdroje	TO	C2 I. II.	4,5 2,4 14,0	O V V,O	0,42 0,00 1,89	V1 V3			
	HC	C2 II.	2,7 8,5	O	1,58 2,53	V1,V3			
	NR	C2 II.	2,3 18,1	V,O	0,23 5,11	V1,V3			

Bilančný profil: 7800 Nitra - Nové Zámky
Využiteľné množstvá podzemných vôd: 154,40 $l.s^{-1}$ (0-0-0-0-0/0-154,4-0-0)
Odber: 31,76 $l.s^{-1}$
Bilančný stav: dobrý

Názov lokality	Okres	Využiteľné množstvá Kat.	Množstvo ($l.s^{-1}$)	Kvalita	Zhodnotenie využívania Odber ($l.s^{-1}$)	Využit.	Bilančný stav		Poznámka
46. Horné - Dolné Krškany	NR	II.	5,00	V	1,58	V1	uspokojivý	3,16	
47. Lehota	NR	II.	4,00	V	0,00	V1	dobrý		
48. Veľké Záluzie	NR	II.	5,50	V	2,72	V1	uspokojivý	2,02	
49. Močenok (Sládečkovce)	SA	II.	13,00	B	0,84	V1	dobrý	15,48	
50. Močenok - Duslo	SA	II.	51,00	V	20,05	V1	uspokojivý	2,54	
51. Mojmírovce	NR	II.	6,00	V	0,41	V1	dobrý	14,63	
52. Nový Pereš	NR	II.	5,00	V	0,00	V1	dobrý		
53. Poľný Kesov	NR	II.	6,50	V	1,67	V1	dobrý	3,89	
54. Tvrdošovce	NZ	II.	37,00	N,O	0,09	V2,V1	dobrý	411,11	NH_4, NO_2, Cl, PO_4, Fe, Mn
rozptýlené lokálne zdroje	NR NZ	II. II.	17,40 4,00	V,O V,O	3,40 1,00	V1			

NA 31 - čiastkový rajón neogénu úpätia Tribča
Plocha: 55,40 km^2
Využiteľné množstvá podzemných vôd: 25,20 $l.s^{-1}$ (0-0-0-0-0/0-25,2-0-0)
Odber: 2,29 $l.s^{-1}$
Bilančný stav: dobrý

Bilančný profil: 6730 Nitra - Nitrianska Streda
Využiteľné množstvá podzemných vôd: 12,00 $l.s^{-1}$ (0-0-0-0-0/0-12-0-0)
Odber: 1,27 $l.s^{-1}$
Bilančný stav: dobrý

Názov lokality	Okres	Využiteľné množstvá Kat.	Množstvo ($l.s^{-1}$)	Kvalita	Zhodnotenie využívania Odber ($l.s^{-1}$)	Využit.	Bilančný stav		Poznámka
55. Turčianky	PE	II.	6,00	V	0,00	V1	dobrý		
rozptýlené lokálne zdroje	PE	II.	6,00	V,O	1,27	V1, V3			

Bilančný profil: 7145 Nitra-Nitra pod
Využiteľné množstvá podzemných vôd: 13,20 $l.s^{-1}$ (0-0-0-0-0/0-13,2-0-0)
Odber: 1,02 $l.s^{-1}$
Bilančný stav: dobrý

Názov lokality	Okres	Využiteľné množstvá Kat.	Množstvo ($l.s^{-1}$)	Kvalita	Zhodnotenie využívania Odber ($l.s^{-1}$)	Využit.	Bilančný stav		Poznámka
56. Oponice	TO	II.	7,00	V	0,66	V1	dobrý	10,61	
rozptýlené lokálne zdroje	TO	II.	6,20	V,O	0,36	V1, V3			

NA 32 - čiastkový rajón neogénu úpätia Tribča v okolí Uheriec
Plocha: 5,00 km^2
Bilančný profil: 6160 Nitra - pod Nitricou
Využiteľné množstvá podzemných vôd: 30,30 $l.s^{-1}$ (0-0-0-0-0/0-30,3-0-0)
Odber: 0,00 $l.s^{-1}$
Bilančný stav: dobrý

Názov lokality	Okres	Využiteľné množstvá Kat.	Množstvo ($l.s^{-1}$)	Kvalita	Zhodnotenie využívania Odber ($l.s^{-1}$)	Využit.	Bilančný stav	Poznámka
57. Pažiť	PE	II.	9,00	N	0,00	V2	dobrý	
58. Veľké Uherce	PE	II.	21,30	O	0,00	V1	dobrý	

NA 40 - čiastkový rajón neogénu úpätia Drieňového vrchu
Plocha: 7,00 km^2
Bilančný profil: 6140 Nitrica - ústie
Využiteľné množstvá podzemných vôd: 5,00 $l.s^{-1}$ (0-0-0-0-0/0-0-0-5)
Odber: 0,00 $l.s^{-1}$
Bilančný stav: dobrý

Názov lokality	Okres	Využiteľné množstvá Kat.	Množstvo ($l.s^{-1}$)	Kvalita	Zhodnotenie využívania Odber ($l.s^{-1}$)	Využit.	Bilančný stav	Poznámka
rozptýlené lokálne zdroje	PE	odhad	5,00	O	0,00	V3		

Subrajón povodia Váh
Plocha: 200,50 km^2
Využiteľné množstvá podzemných vôd: 110,90 $l.s^{-1}$ (0-0-0-0-0/0-105,9-5-0)
Odber: 15,30 $l.s^{-1}$
Bilančný stav: dobrý

VH 20 - čiastkový rajón neogénu Nitrianskej pahorkatiny
Plocha: 200,50 km^2
Bilančný profil: 5080 Váh - Šaľa
Využiteľné množstvá podzemných vôd: 110,90 $l.s^{-1}$ (0-0-0-0-0/0-105,9-5-0)
Odber: 15,30 $l.s^{-1}$
Bilančný stav: dobrý

Názov lokality	Okres	Využiteľné množstvá Kat.	Množstvo ($l.s^{-1}$)	Kvalita	Zhodnotenie využívania Odber ($l.s^{-1}$)	Využit.	Bilančný stav		Poznámka
59. Hlohovec	HC	II.	44,0	V,N,O	4,52	V1, V2	dobrý	9,73	
60. Dvorníky	HC	II. III.	4,9 5,0	V	2,95	V3	dobrý	3,36	

61. Šalgočka	GA	II.	4,0	V	0,81	V1	dobrý	4,94	
62. Pusté Sady	GA	II.	10	O	0,09	V1	dobrý	111,11	
63. Báb	NR	II.	8	V	1,59	V1	dobrý	5,03	
64. Pata	GA	II.	5	V,O	1,47	V3	dobrý	3,40	
65. Močenok (Sládečkovce)	SA	II.	20	N	0,09	V2	dobrý	222,22	Fe
rozptýlené lokálne zdroje	NR	II.	1,0	O	1,29	V3			
	HC	II.	4,0	B,O	1,18	V3			
	GA	II.	2,0	V	0,14	V3			
	SA	II.	3,0	V	1,17	V3			

Q - 072 Kvartér Nitry od mesta Nitra po Nové Zámky

Povodie: Nitra 4-21-12 4-21-14 Plocha: 376,40 km^2 Kategória preskúmanosti: P4

Využiteľné množstvá podzemných vôd: 913,58 $l.s^{-1}$ (0-5,38-0-2,7-35,3/20-788,2-62-0)
z toho termálne vody: 39,38 $l.s^{-1}$ (0-5,38-0-2,7-26,3/0-5-0-0)

Odber (2013): 25,60 $l.s^{-1}$ účel využitia: (8,77-3,84-3,18-3,19-2,64-0,50-3,48)
z toho termálne vody: 1,59 $l.s^{-1}$ (0-0-0-0-0-0-1,59)
Odber (2012): 25,27 $l.s^{-1}$ účel využitia: (8,39-3,9-2,88-3,17-2,84-0,42-3,67)
nárast / úbytok k aktuálnemu roku: 0,33 $l.s^{-1}$ Bilančný stav: dobrý

Využiteľné množstvá sú schválené KKMPzV protokolom ev.č. 49/99 a využiteľné množstvá termálnych vôd sú schválené protokolom ev.č. 11/99.
Využiteľné zásoby v aluviálnych náplavoch sú v dôsledku ohrozenej kvality podzemných vôd využívané len obmedzene.

Subrajón povodia Nitry
Plocha: 310,10 km^2
Využiteľné množstvá podzemných vôd: 791,60 $l.s^{-1}$ (0-0-0-0-9/0-740,6-42-0)
Odber: 10,94 $l.s^{-1}$
Bilančný stav: dobrý

NA 10 - čiastkový rajón alúvia Nitry
Plocha: 203,30 km^2
Využiteľné množstvá podzemných vôd: 713,60 $l.s^{-1}$ (0-0-0-0-9/0-662,6-42-0)
Odber: 7,80 $l.s^{-1}$
Bilančný stav: dobrý

Bilančný profil: 7145 Nitra - Nitra pod
Využiteľné množstvá podzemných vôd: 24,00 $l.s^{-1}$ (0-0-0-0-0/0-22-2-0)
Odber: 0,00 $l.s^{-1}$
Bilančný stav: dobrý

		Využiteľné množstvá			Zhodnotenie využívania			
Názov lokality	Okres	Kat.	Množstvo ($l.s^{-1}$)	Kvalita	Odber ($l.s^{-1}$)	Využit.	Bilančný stav	Poznámka
1. Nitra	NR	II.	21,00	O,V,N	0,00	V1, V2	dobrý	Mn, NH_4
2. Horné - Dolné Krškany	NR	II. III.	1,00 2,00	V	0,00	V1	dobrý	

Bilančný profil: 7580 Nitra - Dolný Oháj nad
Využiteľné množstvá podzemných vôd: 389,90 $l.s^{-1}$ (0-0-0-0-9/0-380,9-0-0)
Odber: 5,50 $l.s^{-1}$
Bilančný stav: dobrý

		Využiteľné množstvá			Zhodnotenie využívania				
Názov lokality	Okres	Kat.	Množstvo ($l.s^{-1}$)	Kvalita	Odber ($l.s^{-1}$)	Využit.	Bilančný stav		Poznámka
3. Dolné Krškany	NR	II.	8,50	V	0,09	V1	dobrý	94,44	
4. Dvorčany	NR	II.	12,00	N,O,V	3,18	V1, V2	dobrý	3,77	Fe, Mn, NH_4

5. Veľké Janíkovce	NR	II.	11,50	N	0,00	V2	dobrý		Mn, Fe, NO_4
6. Ivanka pri Nitre	NR	II.	25,00	N,O	0,40	V2	dobrý	62,50	Fe, Mn, Cl
7. Gergeľová	NR	II.	20,00	N	0,00	V2	dobrý		Mn, NO_3
8. Gergeľová - Nitrany	NR	II.	54,00	V	0,00	V1	dobrý		
9. Nitrany	NR	C2	5,00	N	0,06	V1	dobrý	83,33	Fe
10. Veľký Cetín	NR	II.	8,90	N,O	0,13	V2, V1	dobrý	68,46	NO_3, NH_4, PO_4
11. Veľký Cetín - Branč	NR	II.	80,80	N	0,07	V2	dobrý	1154,29	Fe, Mn
12. Milanovce - V. Kýr	NZ	II.	23,20	V	0,23	V1	dobrý	100,87	
13. Vinodol	NR	II.	4,00	V	0,00	V1	dobrý		
14. Černík, NPZ-19	NZ	C2	2,00	O	0,00	V2	dobrý		
15. Komjatice	NZ	II.	58,00	N	0,00	V2	dobrý		NO_3, Fe, Mn
16. Komjatice (Tomášovo)	NZ	II.	50,00	N	1,34	V2	dobrý	37,31	Mn
rozptýlené lokálne zdroje	NR	II.	5,00	V	0,00	V1, V3			NZP-19: Fe
	NZ	C2	2,00	N	0,00				
	NZ	II.	20,00	V	0,00				

Bilančný profil: 7800 Nitra - Nové Zámky
Využiteľné množstvá podzemných vôd: 299,70 $l.s^{-1}$ (0-0-0-0-0/0-259,7-40-0)
Odber: 2,30 $l.s^{-1}$
Bilančný stav: dobrý

		Využiteľné množstvá			Zhodnotenie využívania				
Názov lokality	Okres	Kat.	Množstvo ($l.s^{-1}$)	Kvalita	Odber ($l.s^{-1}$)	Využit.	Bilančný stav		Poznámka
17. Šurany	NZ	II.	65,00	N,O,V	0,35	V2, V1	dobrý	185,71	Mn, Fe
18. Bánov	NZ	II.	6,00	O	0,50	V1	dobrý	12,00	
19. Nové Zámky - vodáreň	NZ	II.	137,70	N,V	0,44	V2, V1	dobrý	312,95	Fe, Mn, NH_4
20. Nové Zámky	NZ	II.	51,00	V,N	1,01	V1, V2	dobrý	80,20	Fe, Mn, NO_2
		III.	30,00	O					
rozptýlené lokálne zdroje	NZ	III.	10,00	O	0,00	V3			

NA 20 - čiastkový rajón kvartéru medzi Nitrou a Váhom

Plocha: 106,80 km^2
Bilančný profil: 7800 Nitra-Nové Zámky
Využiteľné množstvá podzemných vôd: 78,00 $l.s^{-1}$ (0-0-0-0-0/0-78-0-0)
Odber: 3,14 $l.s^{-1}$
Bilančný stav: dobrý

		Využiteľné množstvá			Zhodnotenie využívania				
Názov lokality	Okres	Kat.	Množstvo	Kvalita	Odber	Využit.	Bilančný stav		Poznámka
21. Lipová	NZ	II.	10,00	V	0,49	V1	dobrý	20,41	
22. Rastislavice -Tolmač	NZ	II.	25,00	O	0,00	V1	dobrý		
23. Tvrdošovce - Čiky	NZ	II.	16,40	N	0,33	V2	dobrý	49,70	Fe, Mn
24. Palárikovo - Ľudovítov	NZ	II.	7,00	V	0,00	V1	dobrý		
25. Palárikovo- Bánov	NZ	II.	10,60	V	0,00	V1	dobrý		
rozptýlené lokálne zdroje	NZ	II.	9,00	O	2,32	V3			

Subrajón povodia Váhu

Plocha: 66,30 km^2
Využiteľné množstvá podzemných vôd: 82,60 $l.s^{-1}$ (0-0-0-0-0/20-42,6-20-0)
Odber: 13,07 $l.s^{-1}$
Bilančný stav: dobrý

VH 10 - čiastkový rajón kvartéru medzi Nitrou a Žitavou

Plocha: 66,30 km^2
Bilančný profil: 7800 Nitra-Nové Zámky
Využiteľné množstvá podzemných vôd: 82,60 $l.s^{-1}$ (0-0-0-0-0/20-42,6-20-0)
Odber: 13,07 $l.s^{-1}$
Bilančný stav: dobrý

Názov lokality	Okres	Využiteľné množstvá Kat.	Množstvo ($l.s^{-1}$)	Kvalita	Zhodnotenie využívania Odber ($l.s^{-1}$)	Využit.	Bilančný stav		Poznámka
26. Dolný Ohaj	NZ	II.	13,00	O	0,00	V1	dobrý		
27. Bešeňov	NZ	II.	9,60	N,V	0,24	V2, V1	dobrý	40,00	Fe, SO_4, NH_4
28. N.Zámky - Dvory nad Žitavou	NZ	II.	20,00	O	8,99	V1	uspokojivý	2,22	
29. N. Zámky - Janov dvor	NZ	I.	20,00	CA,B	3,84	V2	dobrý	5,21	(C2 neschvál.)
rozptýlené lokálne zdroje	NZ	III.	20,00	O	0,00	V3			

NQ - 073 Neogén Žitavskej pahorkatiny

Povodie: Nitra 4-21-13 Plocha: 369,80 km^2 Kategória preskúmanosti: P4

Využiteľné množstvá podzemných vôd: 239,00 $l.s^{-1}$ (0-0-0-0-63/0-161,1-14,9-0)

Odber (2013): 6,61 $l.s^{-1}$ účel využitia: (1,62-0-2,49-2,49-0-0,01-0)
Odber (2012): 6,46 $l.s^{-1}$ účel využitia: (0,86-0-2,54-2,82-0-0,05-0,19)
nárast / úbytok k aktuálnemu roku: 0,15 $l.s^{-1}$ Bilančný stav: dobrý

Poznámka:

NA 10 - čiastkový rajón kvartéru Žitavy
Plocha: 55,30 km^2
Využiteľné množstvá podzemných vôd: 160,30 $l.s^{-1}$ (0-0-0-0-34,7/0-122,6-3-0)
Odber: 2,27 $l.s^{-1}$
Bilančný stav: dobrý

Bilančný profil: 7430 Žitava - Vieska nad Žitavou
Využiteľné množstvá podzemných vôd: 52,30 $l.s^{-1}$ (0-0-0-0-17,4/0-31,9-3-0)
Odber: 0,15 $l.s^{-1}$
Bilančný stav: dobrý

Názov lokality	Okres	Využiteľné množstvá Kat.	Množstvo ($l.s^{-1}$)	Kvalita	Zhodnotenie využívania Odber ($l.s^{-1}$)	Využit.	Bilančný stav		Poznámka
1. Zlaté Moravce - Opatovce	ZM	C2 II.	0,90 8,50	O	0,00	V3	dobrý		
2. Zlaté Moravce, vrt HZP-5	ZM	C2 II. III.	16,50 14,80 3,00	V,N	0,07	V1,V3	dobrý	490,00	Fe,NO_3,Cl,PO_4, NO_2
3. Chyzerovce	ZM	II.	6,60	N	0,00	V2	dobrý		NO_3,Mn
rozptýlené lokálne zdroje	ZM	II.	2,00	V	0,08	V3			

Bilančný profil: 7580 Žitava - Dolný Oháj
Využiteľné množstvá podzemných vôd: 108,00 $l.s^{-1}$ (0-0-0-0-17,3/0-90,7-0-0)
Odber: 2,12 $l.s^{-1}$
Bilančný stav: dobrý

Názov lokality	Okres	Využiteľné množstvá Kat.	Množstvo ($l.s^{-1}$)	Kvalita	Zhodnotenie využívania Odber ($l.s^{-1}$)	Využit.	Bilančný stav		Poznámka
4. Nová Ves nad Žitavou	NR	C2 II.	0,90 5,30	V,N	0,00	V2	dobrý		Mn,Fe,NO_2,b.z.
5. Vráble - Horný Oháj	NR	II.	15,00	N	0,00	V2	dobrý		Fe,Mn,NH_4,H_2S
6. Vráble, vrt HZP-14	NR	C2 II.	7,60 11,00	V,N	1,98	V1,V2	dobrý	9,39	Fe,Mn,NH_4
7. Lúčnica nad Žitavou vrt HZP-16	NR	C2 II.	2,50 10,90	V,N	0,14	V1	dobrý	95,71	NH_4
8. Žitavce	NR	II.	6,20	V	0,00	V1	dobrý		
9. Michal nad Žitavou	NZ	II.	9,20	V,O	0,00	V2	dobrý		

10. Kmeťovo	NZ	C2 II.	4,20 15,50	V,N	0,00	V1,V2	dobrý	NH_4,zápach,Fe
11. Maňa	NZ	C2 II.	1,40 8,40	V	0,00	V1	dobrý	
rozptýlené lokálne zdroje	ZM	C2 II.	0,70 4,20	V	0,00 0,00	V3		
	NR	II.	2,50	N	0,00			
	NZ	II.	2,50	V	0,00			

NA 20 - čiastkový rajón

Plocha: 256,00 km^2

Využiteľné množstvá podzemných vôd: 78,70 $l.s^{-1}$ (0-0-0-0-28,3/0-38,5-11,9-0)

Odber: 4,34 $l.s^{-1}$

Bilančný stav: dobrý

Bilančný profil: 7430 Žitava - Vieska nad Žitavou

Využiteľné množstvá podzemných vôd: 16,80 $l.s^{-1}$ (0-0-0-0-4,3/0-6,2-6,3-0)

Odber: 2,40 $l.s^{-1}$

Bilančný stav: dobrý

		Využiteľné množstvá			Zhodnotenie využívania				
Názov lokality	Okres	Kat.	Množstvo ($l.s^{-1}$)	Kvalita	Odber ($l.s^{-1}$)	Využit.	Bilančný stav		Poznámka
12. Mankovce, vrt HZP-3	ZM	C2	3,00	N	0,47	V3	dobrý	6,38	Fe,Mn
rozptýlené lokálne zdroje	ZM	C2 II. III.	1,30 6,20 6,30	V,N N,B O	0,04 0,63 1,26	V1,V3			

Bilančný profil: 7580 Žitava - Dolný Oháj

Využiteľné množstvá podzemných vôd: 40,40 $l.s^{-1}$ (0-0-0-0-13/0-21,8-5,6-0)

Odber: 1,52 $l.s^{-1}$

Bilančný stav: dobrý

		Využiteľné množstvá			Zhodnotenie využívania			
Názov lokality	Okres	Kat.	Množstvo ($l.s^{-1}$)	Kvalita	Odber ($l.s^{-1}$)	Využit.	Bilančný stav	Poznámka
13. Dolné Sľažany, vrt HZP-2	ZM	C2 II.	4,50 7,00	N V	0,00	V1	dobrý	Fe,Mn
14. Veľké Chrašťany	ZM	III.	5,60	V	0,00	V0	dobrý	
rozptýlené lokálne zdroje	NZ	II.	2,00	O	0,00	V3		
	ZM	C2 II.	5,50 5,70	N O	0,00 0,32			
	NR	C2 II.	3,00 7,10	N,V N,O	0,48 0,72			

Bilančný profil: 7800 Nitra - Nové Zámky

Využiteľné množstvá podzemných vôd: 21,50 $l.s^{-1}$ (0-0-0-0-11/0-10,5-0-0)

Odber: 0,42 $l.s^{-1}$

Bilančný stav: dobrý

		Využiteľné množstvá			Zhodnotenie využívania				
Názov lokality	Okres	Kat.	Množstvo ($l.s^{-1}$)	Kvalita	Odber ($l.s^{-1}$)	Využit.	Bilančný stav		Poznámka
15. Veľké Janíkovce	NR	C2 II.	1,10 4,50	V	0,00	V1	dobrý		
16. Lapáš, vrt HZP-9+odbery	NR	C2	5,90	N,V	0,42	V2,V1	dobrý	14,05	Fe
rozptýlené lokálne zdroje	NR	C2 II.	4,00 6,00	N V,O	0,00	V1,V3			

Q - 074 Kvartér medziriečia Podunajskej roviny

Povodie: Váh 4-21-10,14,16-18 Plocha: 848,80 km^2 Kategória preskúmanosti: P3
Dunaj 4-20-02

Využiteľné množstvá podzemných vôd: 2467,75 l.s^{-1} (19-37,5-510,2-90-0/77,65-1603,4-130-0)
z toho termálne vody: 75,35 l.s^{-1} (19-37,5-14,2-0-0/4,65-0-0-0)

Odber (2013): 76,16 l.s^{-1} účel využitia: (15,70-1,97-8,29-8,31-12,97-0,02-28,9)
z toho termálne vody: 36,65 l.s^{-1} (6,2-0-10,44-0-0-0-20,01)
Odber (2012): 82,44 l.s^{-1} účel využitia: (16,09-0-10,82-22,56-4,2-0,05-28,72)
nárast / úbytok k aktuálnemu roku: -6,28 l.s^{-1} Bilančný stav: dobrý

Poznámka: Využiteľné množstvá sú schválené KKMPzV (resp. KKZZ) protokolom ev.č. 22/2001 (v kategórii C) a protokolom ev.č. 180-16/20/89 (v kategórii C1).
Využiteľné množstvá geotermálnych vôd sú schválené KKMPzV (KKZZ) protokolom ev.č. 11/2001

Subrajón povodia Váhu

VH 00 - čiastkový rajón kvartéru
Plocha: 753,50 km^2
Využiteľné množstvá podzemných vôd: 2130,40 l.s^{-1} (0-0-459-90-0/13-1478,4-90-0)
Odber: 26,29 l.s^{-1}
Bilančný stav: dobrý

Bilančný profil: 9310 Malý Dunaj - pod preložkou Čiernej vody
Využiteľné množstvá podzemných vôd: 54,40 l.s^{-1} (0-0-1-0-0/0-33,4-20-0)
Odber: 0,00 l.s^{-1}
Bilančný stav: dobrý

		Využiteľné množstvá			Zhodnotenie využívania			
Názov lokality	Okres	Kat.	Množstvo (l.s^{-1})	Kvalita	Odber (l.s^{-1})	Využit.	Bilančný stav	Poznámka
1. Sládkovičovo	GA	II.	3,40	O	0,00	V4	dobrý	
2. Košúty	GA	II.	30,00	CA	0,00	V2	dobrý	
rozptýlené lokálne zdroje	GA	C III.	1,00 20,00	CA,B	0,00	V3		

Bilančný profil: 5150 Váh - Komoča
Využiteľné množstvá podzemných vôd: 318,00 l.s^{-1} (0-0-3-0-0/13-252-50-0)
Odber: 0,62 l.s^{-1}
Bilančný stav: dobrý

		Využiteľné množstvá			Zhodnotenie využívania			
Názov lokality	Okres	Kat.	Množstvo (l.s^{-1})	Kvalita	Odber (l.s^{-1})	Využit.	Bilančný stav	Poznámka
3. Zemné	NZ	C I. II.	1,00 13,00 180,00	CA,B	0,45 0,00 0,00	V2	dobrý 431,11	
4. Palárikovo	NZ	II.	72,00	CA,B	0,00	V3	dobrý	
rozptýlené lokálne zdroje	NZ SA	C III. C III.	1,00 20,00 1,00 30,00	CA,B	0,00 0,17	V3		

Bilančný profil: 5079 Dunaj - Komárno pod
Využiteľné množstvá podzemných vôd: 1647,00 l.s^{-1} (0-0-454-0-0/0-1173-20-0)
Odber: 13,15 l.s^{-1}
Bilančný stav: dobrý

		Využiteľné množstvá			Zhodnotenie využívania			
Názov lokality	Okres	Kat.	Množstvo (l.s^{-1})	Kvalita	Odber (l.s^{-1})	Využit.	Bilančný stav	Poznámka
5. Topoľníky	DS	C	60,00	CA,B	0,00	V2	dobrý	fiktív. vrty

6. Dolný Chotár	GA	C	40,00	CA,B	0,00	V2	dobrý		fiktív. vrty
7. Veľký Ostrov	KN	C	20,00	CA,B	0,00	V2	dobrý		fiktív. vrty
8. Kolárovo	KN	C II.	4,00 26,00	CA,B	1,23	V1 V2	dobrý	24,39	
9. Galanta	GA	C II.	40,00 220,00	CA	0,45	V1 V2	dobrý	577,78	fiktív. vrty
10. Matúškovo	GA	C	60,00	CA,B	0,10	V1,V2	dobrý	600,00	fiktív. vrty
11. Mostová - Jahodná	DS,GA	II.	83,00	CA,B	0,00	V1,V2	dobrý		
12. Vozokany	GA	C	20,00	CA,B	1,00	V1,V2	dobrý	20,00	fiktív. vrty
13. Tomášikovo	GA	C II.	2,00 80,00	CA,B	1,10	V1 V2	dobrý	74,55	
14. Horné Saliby	GA	C	80,00	CA,B	0,22	V1,V2	dobrý	363,64	fiktív. vrty
15. Dolné Saliby	GA	C II.	60,00 35,00	CA,B	0,72	V1 V2	dobrý	131,94	fiktív. vrty
16. Hurbanovo - Imeľ	KN	C II.	25,00 110,00	CA,B	3,03 0,00	V1 V2	dobrý	44,55	odbery
17. Kráľov Brod - Trstice	GA	C II.	2,00 130,00	CA,B	0,85	V1 V2	dobrý	155,29	
18. Dedina Mládeže, HDM-1	KN	II.	50,00	CA,B	0,22	V1,V2	dobrý	227,27	
19. Slovenské Pole, HV-1	GA	II.	47,00	CA,B	0,00	V1,V2	dobrý		
20. Šaľa	SA	C II.	2,00 180,00	CA,B	0,65	V2	dobrý	280,00	
21. Diakovce	SA	C II.	30,00 7,00	CA,B	0,03	V1,V2	dobrý	1233,33	fiktív. vrty, odbery
22. Vlčany - Neded	SA	II.	120,00	CA,B	0,60	V3	dobrý	200,00	
23. Tešedíkovo	SA	II.	35,00	CA,B	0,21	V1,V2	dobrý	166,67	
rozptýlené lokálne zdroje	GA	C II.	1,00 20,00		1,33	V1,V2			
	KN	C II.	5,00 20,00		1,08				
	NZ	C II.	1,00 5,00		0,33				
	SA	C II. III.	2,00 5,00 20,00	CA,B	0,00	V3			

Bilančný profil: 5600 (Dunaj - štátna hranica)
Využiteľné množstvá podzemných vôd: 111,00 $l.s^{-1}$ (0-0-1-90-0/0-20-0-0)
Odber: 12,52 $l.s^{-1}$
Bilančný stav: dobrý

		Využiteľné množstvá			Zhodnotenie využívania				
Názov lokality	Okres	Kat.	Množstvo ($l.s^{-1}$)	Kvalita	Odber ($l.s^{-1}$)	Využit.	Bilančný stav		Poznámka
24. Hurbanovo - Pavlov Dvor HV-1-3, HH 1-4	KN	C1	90,00	B	12,52	V1	dobrý	7,19	
rozptýlené lokálne zdroje	KN	C II.	1,00 20,00	CA,B	0,00	V3			

Subrajón povodia Nitry

NA 00 - čiastkový rajón kvartéru

Plocha: 25,40 km^2
Bilančný profil: 7800 Nitra - Nové Zámky
Využiteľné množstvá podzemných vôd: 22,00 $l.s^{-1}$ (0-0-2-0-0/0-0-20-0)
Odber: 1,97 $l.s^{-1}$
Bilančný stav: dobrý

		Využiteľné množstvá			Zhodnotenie využívania				
Názov lokality	Okres	Kat.	Množstvo ($l.s^{-1}$)	Kvalita	Odber ($l.s^{-1}$)	Využit.	Bilančný stav		Poznámka
rozptýlené lokálne zdroje	KN	C III.	2,00 20,00	CA,B	1,97	V1 V3			

Subrajón povodia Dunaja

DN 00 - čiastkový rajón kvartéru

Plocha: 95,30 km^2
Využiteľné množstvá podzemných vôd: 240,00 $l.s^{-1}$ (0-0-35-0-0/60-125-20-0)
Odber: 11,25 $l.s^{-1}$
Bilančný stav: dobrý

Bilančný profil: 5079 Dunaj - Komárno pod
Využiteľné množstvá podzemných vôd: 218,00 $l.s^{-1}$ (0-0-33-0-0/60-125-0-0)
Odber: 11,25 $l.s^{-1}$
Bilančný stav: dobrý

Názov lokality	Okres	Využiteľné množstvá Kat.	Množstvo ($l.s^{-1}$)	Kvalita	Zhodnotenie využívania Odber ($l.s^{-1}$)	Využit.	Bilančný stav		Poznámka
25. Imeľ	KN	C II.	25,00 75,00	CA,B	10,48	V2	dobrý	9,54	
26. Nesvady - Aňala	KN	C I. II.	8,00 60,00 50,00	CA,B	0,77	V2	dobrý	153,25	

Bilančný profil: 5600 (Dunaj - štátna hranica)
Využiteľné množstvá podzemných vôd: 22,00 $l.s^{-1}$ (0-0-2-0-0/0-0-20-0)
Odber: 0,00 $l.s^{-1}$
Bilančný stav: dobrý

Názov lokality	Okres	Využiteľné množstvá Kat.	Množstvo ($l.s^{-1}$)	Kvalita	Zhodnotenie využívania Odber ($l.s^{-1}$)	Využit.	Bilančný stav	Poznámka
rozptýlené lokálne zdroje	KN	C III.	2,00 20,00	CA,B	0,00	V3		

Q-G - 075 Paleozoikum a mladšie útvary časti povodia horného Hrona po Piesok

Povodie: Hron 4-23-01 Plocha: 704,20 km^2 Kategória preskúmanosti: P4

Využiteľné množstvá podzemných vôd: 195,00 $l.s^{-1}$ (0-0-0-0-0/31,5-46,5-117-0)

Odber (2013): 22,59 $l.s^{-1}$ účel využitia: (21,22-0-0-1,02-0-0,33-0,02)
Odber (2012): 22,12 $l.s^{-1}$ účel využitia: (20,88-0-0-0,92-0-0,32-0)
nárast / úbytok k aktuálnemu roku: 0,47 $l.s^{-1}$ Bilančný stav: dobrý

Poznámka:

HN 10 - čiastkový rajón mezozoika S od Heľpy

Plocha: 3,10 km^2
Bilančný profil: 1480 Hron - Brezno nad
Využiteľné množstvá podzemných vôd: 25,00 $l.s^{-1}$ (0-0-0-0-0/0-20-5-0)
Odber: 6,41 $l.s^{-1}$
Bilančný stav: dobrý

Názov lokality	Okres	Využiteľné množstvá Kat.	Množstvo ($l.s^{-1}$)	Kvalita	Zhodnotenie využívania Odber ($l.s^{-1}$)	Využit.	Bilančný stav		Poznámka
1. Heľpa	BR	II. III.	20,00 5,00	O O	6,41	V4	dobrý	3,90	

HN 20 - čiastkový rajón terciéru a kvartéru v Heľpianskom podolí

Plocha: 56,30 km^2
Bilančný profil: 1480 Hron - Brezno nad

Využiteľné množstvá podzemných vôd: 25,00 $l.s^{-1}$ (0-0-0-0-0/5-10-10-0)
Odber: 0,52 $l.s^{-1}$
Bilančný stav: dobrý

Názov lokality	Okres	Využiteľné množstvá Kat.	Množstvo ($l.s^{-1}$)	Kvalita	Zhodnotenie využívania Odber ($l.s^{-1}$)	Využit.	Bilančný stav	Poznámka
2. Brezno	BR	I.	5,00	O	0,00	V1	dobrý	
3. Pohorelá	BR	III.	3,00	O	0,00	V1	dobrý	
ojedinelé rozptýlené zdroje	BR	II. III.	10,00 7,00	O O	0,52	V1		

HN 30 - čiastkový rajón Breznianskej kotliny a Hájnej hory
Plocha: 62,70 km^2
Využiteľné množstvá podzemných vôd: 8,00 $l.s^{-1}$ (0-0-0-0-0/0-0-8-0)
Odber: 1,73 $l.s^{-1}$
Bilančný stav: dobrý

Bilančný profil: 1480 Hron - Brezno nad
Využiteľné množstvá podzemných vôd: 1,50 $l.s^{-1}$ (0-0-0-0-0/0-0-1,5-0)
Odber: 0,00 $l.s^{-1}$
Bilančný stav: dobrý

Názov lokality	Okres	Využiteľné množstvá Kat.	Množstvo ($l.s^{-1}$)	Kvalita	Zhodnotenie využívania Odber ($l.s^{-1}$)	Využit.	Bilančný stav	Poznámka
ojedinelé rozptýlené zdroje	BR	III.	1,50	CA	0,00	V3		Fe,Mn,NH_4

Bilančný profil: 2360 Hron - Nemecká
Využiteľné množstvá podzemných vôd: 6,50 $l.s^{-1}$ (0-0-0-0-0/0-0-6,5-0)
Odber: 1,73 $l.s^{-1}$
Bilančný stav: dobrý

Názov lokality	Okres	Využiteľné množstvá Kat.	Množstvo ($l.s^{-1}$)	Kvalita	Zhodnotenie využívania Odber ($l.s^{-1}$)	Využit.	Bilančný stav	Poznámka
4. Brezno	BR	III.	5,00	O	1,18	V3	dobrý 4,24	
ojedinelé rozptýlené zdroje	BR	III.	1,50	O	0,55	V3		

HN 40 - čiastkový rajón metamorfitov
Plocha: 382,50 km^2
Využiteľné množstvá podzemných vôd: 102,00 $l.s^{-1}$ (0-0-0-0-0/25-16,5-60,5-0)
Odber: 13,35 $l.s^{-1}$
Bilančný stav: dobrý

Bilančný profil: 1480 Hron - Brezno nad
Využiteľné množstvá podzemných vôd: 99,00 $l.s^{-1}$ (0-0-0-0-0/25-15-59-0)
Odber: 12,84 $l.s^{-1}$
Bilančný stav: dobrý

Názov lokality	Okres	Využiteľné množstvá Kat.	Množstvo ($l.s^{-1}$)	Kvalita	Zhodnotenie využívania Odber ($l.s^{-1}$)	Využit.	Bilančný stav	Poznámka
5. Pohorelá	BR	I. II. III.	0,40 3,00 10,00	O	2,18	V2	dobrý 6,15	
6. Heľpa	BR	I. II. III.	2,00 3,00 10,00	O	2,71	V3	dobrý 5,54	
7. Polomka	BR	I. II. III.	20,00 6,00 10,00	O	2,27	V2	dobrý 15,86	

8. Bacúch	BR	I. II. III.	1,00 1,50 13,00	O	0,77 0,22 0,00	V2	dobrý	15,66	
9. Závadka nad Hronom	BR	III.	14,00	O	0,00	V3	dobrý		
10. Beňuš	BR	I. III.	1,60 1,00	O	1,11	V2	uspokojivý	2,34	
ojedinelé rozptýlené zdroje	BR	II. III.	1,50 1,00	O	3,58	V3			

Bilančný profil: 2360 Hron - Nemecká
Využiteľné množstvá podzemných vôd: 3,00 $l.s^{-1}$ (0-0-0-0-0/0-1,5-1,5-0)
Odber: 0,51 $l.s^{-1}$
Bilančný stav: dobrý

		Využiteľné množstvá			Zhodnotenie využívania				
Názov lokality	Okres	Kat.	Množstvo ($l.s^{-1}$)	Kvalita	Odber ($l.s^{-1}$)	Využit.	Bilančný stav		Poznámka
11. Brezno	BR	II. III.	1,50 1,50	O	0,49 0,02	V3	dobrý	5,88	

HN 50 - čiastkový rajón granodioritov
Plocha: 199,60 km^2
Využiteľné množstvá podzemných vôd: 35,00 $l.s^{-1}$ (0-0-0-0-0/1,5-0-33,5-0)
Odber: 0,58 $l.s^{-1}$
Bilančný stav: dobrý

Bilančný profil: 1480 Hron - Brezno nad
Využiteľné množstvá podzemných vôd: 28,00 $l.s^{-1}$ (0-0-0-0-0/0-0-28,0-0)
Odber: 0,00 $l.s^{-1}$
Bilančný stav: dobrý

		Využiteľné množstvá			Zhodnotenie využívania			
Názov lokality	Okres	Kat.	Množstvo ($l.s^{-1}$)	Kvalita	Odber ($l.s^{-1}$)	Využit.	Bilančný stav	Poznámka
12. Polomka	BR	III.	10,00	O	0,00	V3	dobrý	
13. Fabova hoľa	BR	III.	18,00	O	0,00	V3	dobrý	

Bilančný profil: 2360 Hron - Nemecká
Využiteľné množstvá podzemných vôd: 7,00 $l.s^{-1}$ (0-0-0-0-0/1,5-0-5,5-0)
Odber: 0,58 $l.s^{-1}$
Bilančný stav: dobrý

		Využiteľné množstvá			Zhodnotenie využívania			
Názov lokality	Okres	Kat.	Množstvo ($l.s^{-1}$)	Kvalita	Odber ($l.s^{-1}$)	Využit.	Bilančný stav	Poznámka
14. Čierny Balog	BR	III.	5,00	O	0,00	V3	dobrý	
ojedinelé rozptýlené zdroje	BR	I. III.	1,50 0,50	O	0,49 0,09	V2		

MG - 076 Kryštalinikum a mezozoikum JZ svahov Nízkych Tatier

Povodie: Hron 4-23-01 4-23-02 Plocha: 384,50 km^2 Kategória preskúmanosti: P2

Využiteľné množstvá podzemných vôd: 1128,00 $l.s^{-1}$ (0-0-0-0-767/47-167-147-0)

Odber (2013): 71,24 $l.s^{-1}$ účel využitia: (65,10-0-0-0,41-0-0-5,73)
Odber (2012): 80,54 $l.s^{-1}$ účel využitia: (70,13-0-0-0,56-0-0-9,85)
nárast / úbytok k aktuálnemu roku: -9,30 $l.s^{-1}$ Bilančný stav: dobrý

Poznámka: čiastkové rajóny mezozoika

HN 11 - hydrogeologická štruktúra vápencov a dolomitov krížňanského a chočského príkrovu v oblasti medzi Podbrezovou - Mýtom pod Ďumbierom a Hroncom

Plocha: 35,40 km^2
Využiteľné množstvá podzemných vôd: 278,00 $l.s^{-1}$ (0-0-0-0-208/20-0-50-0)
Odber: 5,70 $l.s^{-1}$
Bilančný stav: dobrý

Bilančný profil: 1480 Hron - Brezno nad
Využiteľné množstvá podzemných vôd: 15,00 $l.s^{-1}$ (0-0-0-0-15/0-0-0-0)
Odber: 1,60 $l.s^{-1}$
Bilančný stav: dobrý

		Využiteľné množstvá			Zhodnotenie využívania				
Názov lokality	Okres	Kat.	Množstvo ($l.s^{-1}$)	Kvalita	Odber ($l.s^{-1}$)	Využit.	Bilančný stav		Poznámka
1. Mýto pod Ďumbierom - pramene Vagnár	BR	C2	15,00	V	1,60	V1	dobrý	9,38	

Bilančný profil: 2360 Hron - Nemecká
Využiteľné množstvá podzemných vôd: 263,00 $l.s^{-1}$ (0-0-0-0-193/20-0-50-0)
Odber: 4,10 $l.s^{-1}$
Bilančný stav: dobrý

		Využiteľné množstvá			Zhodnotenie využívania				
Názov lokality	Okres	Kat.	Množstvo ($l.s^{-1}$)	Kvalita	Odber ($l.s^{-1}$)	Využit.	Bilančný stav		Poznámka
2. Podbrezová	BR	C2	108,00	O,B	3,73	V1	dobrý	28,95	
3. Valaská	BR	C2 I. III.	71,00 20,00 10,00	O O O	0,00	V2	dobrý		
4. Mýto pod Ďumbierom	BR	C2 III.	14,00 40,00	O,V V,A	0,37	V1	dobrý	145,95	

HN 12 - hydrogeologická štruktúra vápencov a dolomitov chočského príkrovu a karbonatických zlepencov paleogénu v oblasti medzi Podbrezovou, Krpáčovom a Lopejom

Plocha: 37,40 km^2
Bilančný profil: 2360 Hron - Nemecká
Využiteľné množstvá podzemných vôd: 450,00 $l.s^{-1}$ (0-0-0-0-366/27-0-57-0)
Odber: 34,61 $l.s^{-1}$
Bilančný stav: dobrý

		Využiteľné množstvá			Zhodnotenie využívania				
Názov lokality	Okres	Kat.	Množstvo ($l.s^{-1}$)	Kvalita	Odber ($l.s^{-1}$)	Využit.	Bilančný stav		Poznámka
5. Dolná Lehota, Lopej	BR	C2 I. III.	240,30 11,00 47,00	O,V CA O	18,21	V1	dobrý	16,38	
6. Horná Lehota	BR	C2 I. III.	43,70 16,00 10,00	O,V CA O	1,76	V1	dobrý	39,60	Fe
7. Mýto pod Ďumbierom	BR	C2	82,00	V	14,64	V1	dobrý	5,60	

HN 13 - hydrogeologická štruktúra vápencov a dolomitov chočského príkrovu v oblasti Ondrej nad Hronom, Lopej, Bukový diel a Pohronský Bukovec

Plocha: 25,00 km^2
Využiteľné množstvá podzemných vôd: 160,00 $l.s^{-1}$ (0-0-0-0-133/0-27-0-0)
Odber: 9,85 $l.s^{-1}$
Bilančný stav: dobrý

Bilančný profil: 2360 Hron - Nemecká
Využiteľné množstvá podzemných vôd: 145,00 $l.s^{-1}$ (0-0-0-0-118/0-27-0-0)
Odber: 9,85 $l.s^{-1}$
Bilančný stav: dobrý

Názov lokality	Okres	Využiteľné množstvá Kat.	Množstvo ($l.s^{-1}$)	Kvalita	Zhodnotenie využívania Odber ($l.s^{-1}$)	Využit.	Bilančný stav		Poznámka
8. Jasenie	BR	C2	58,30	CO,O	8,10	V2	dobrý	8,06	
		II.	7,00	O	0,00				
9. Nemecká	BR	C2	55,70	O,CO	0,72	V1	dobrý	77,36	ropné látky
10. Ráztoka	BR	C2	4,00	V	0,85	V1	dobrý	4,71	
11. Predajná, Dubová	BR	II.	20,00	CO,V	0,18	V2	dobrý	111,11	ropné látky

Bilančný profil: 2640 Hron - Šalková
Využiteľné množstvá podzemných vôd: 15,00 $l.s^{-1}$ (0-0-0-0-15/0-0-0-0)
Odber: 0,00 $l.s^{-1}$
Bilančný stav: dobrý

Názov lokality	Okres	Využiteľné množstvá Kat.	Množstvo ($l.s^{-1}$)	Kvalita	Zhodnotenie využívania Odber ($l.s^{-1}$)	Využit.	Bilančný stav	Poznámka
12. Brusno-Pohronský Bukovec	BB	C2	15,00	O	0,00	V1	dobrý	

HN 14 - územie nepriepustných pieskovcov a zlepencov čiastkového chočského príkrovu SSV od Podbrezovej

Plocha: 24,30 km^2
Bilančný profil: 2360 Hron - Nemecká
Využiteľné množstvá podzemných vôd: 10,00 $l.s^{-1}$ (0-0-0-0-0/0-0-10-0)
Odber: 0,00 $l.s^{-1}$
Bilančný stav: dobrý

Názov lokality	Okres	Využiteľné množstvá Kat.	Množstvo ($l.s^{-1}$)	Kvalita	Zhodnotenie využívania Odber ($l.s^{-1}$)	Využit.	Bilančný stav	Poznámka
13. Podbrezová	BR	III.	3,00	O	0,00	V2	dobrý	
ojedinelé rozptýlené zdroje	BR	III.	7,00	O	0,00	V2		

HN 15 - vápence a dolomity stredného a vrchného triasu a spodnokriedové slienité vápence v oblasti Medzibrod - Pohronský Bukovec

Plocha: 31,80 km^2
Využiteľné množstvá podzemných vôd: 80,00 $l.s^{-1}$ (0-0-0-0-0/0-50-30-0)
Odber: 1,65 $l.s^{-1}$
Bilančný stav: dobrý

Bilančný profil: 2360 Hron - Nemecká
Využiteľné množstvá podzemných vôd: 10,00 $l.s^{-1}$ (0-0-0-0-0/0-0-10-0)
Odber: 0,05 $l.s^{-1}$
Bilančný stav: dobrý

Názov lokality	Okres	Využiteľné množstvá Kat.	Množstvo ($l.s^{-1}$)	Kvalita	Zhodnotenie využívania Odber ($l.s^{-1}$)	Využit.	Bilančný stav	Poznámka
ojedinelé rozptýlené zdroje	BR	III.	10,00	O	0,05	V2		

Bilančný profil: 2640 Hron - Šalková
Využiteľné množstvá podzemných vôd: 70,00 $l.s^{-1}$ (0-0-0-0-0/0-50-20-0)
Odber: 1,60 $l.s^{-1}$
Bilančný stav: dobrý

Názov lokality	Okres	Využiteľné množstvá Kat.	Množstvo ($l.s^{-1}$)	Kvalita	Zhodnotenie využívania Odber ($l.s^{-1}$)	Využit.	Bilančný stav		Poznámka
14. Medzibrod	BB	II.	50,00	V,O	1,46	V3	dobrý	41,10	
		III.	10,00	V,O					
ojedinelé rozptýlené zdroje	BB	III.	10,00	O	0,14	V2			

HN 20 - čiastkový rajón kryštalinika

Plocha: 230,60 km^2
Využiteľné množstvá podzemných vôd: 150,00 $l.s^{-1}$ (0-0-0-0-60/0-90-0-0)
Odber: 19,43 $l.s^{-1}$
Bilančný stav: dobrý

Bilančný profil: 2360 Hron - Nemecká
Využiteľné množstvá podzemných vôd: 147,00 $l.s^{-1}$ (0-0-0-0-60/0-87-0-0)
Odber: 16,97 $l.s^{-1}$
Bilančný stav: dobrý

Názov lokality	Okres	Využiteľné množstvá Kat.	Množstvo ($l.s^{-1}$)	Kvalita	Zhodnotenie využívania Odber ($l.s^{-1}$)	Využit.	Bilančný stav		Poznámka
15. Jarabá	BR	II.	6,00	O,V	0,23	V1	dobrý	26,09	
16. Trangoška - pr. Stará Trangoška	BR	C2	60,00	O	13,74	V4	dobrý	4,37	
17. Mýto pod Ďumbierom - Bystrá - Tále	BR	II.	20,00	O,V	3,00	V1	dobrý	6,67	
18. Jasenie - Lomnistá dol.	BR	II.	15,00	O	0,00	V1	dobrý		
19. Jasenie-Jasenianska dol.	BR	II.	31,00	O,CA	0,00	V1	dobrý		Mn
20. Vajskovská dolina	BR	II.	15,00	O	0,00	V1	dobrý		

Bilančný profil: 2640 Hron - Šalková
Využiteľné množstvá podzemných vôd: 3,00 $l.s^{-1}$ (0-0-0-0-0/0-3-0-0)
Odber: 2,46 $l.s^{-1}$
Bilančný stav: napätý

Názov lokality	Okres	Využiteľné množstvá Kat.	Množstvo ($l.s^{-1}$)	Kvalita	Zhodnotenie využívania Odber ($l.s^{-1}$)	Využit.	Bilančný stav	Poznámka
ojedinelé rozptýlené zdroje	BB	II.	3,00	O	2,46	V1		

MG - 077 Mezozoikum a paleozoikum Starohorských vrchov a S časti Zvolenskej kotliny

Povodie: Hron 4-23-02 Plocha: 187,70 km^2 Kategória preskúmanosti: P4

Využiteľné množstvá podzemných vôd: 420,00 $l.s^{-1}$ (0-0-0-0-0/125-125-170-0)

Odber (2013): 52,67 $l.s^{-1}$ účel využitia: (49,60-0-2,07-1-0-0-0)
Odber (2012): 50,94 $l.s^{-1}$ účel využitia: (49,68-0-0,17-1,09-0-0-0)
nárast / úbytok k aktuálnemu roku: 1,73 $l.s^{-1}$ Bilančný stav: dobrý

Poznámka:

HN 10 - čiastkový rajón mezozoika, paleogénu a neogén v J časti rajónu

Plocha: 105,80 km^2
Využiteľné množstvá podzemných vôd: 330,00 $l.s^{-1}$ (0-0-0-0-0/125-70-135-0)
Odber: 43,16 $l.s^{-1}$
Bilančný stav: dobrý

Bilančný profil: 2640 Hron - Šalková
Využiteľné množstvá podzemných vôd: 310,00 $l.s^{-1}$ (0-0-0-0-0/120-70-120-0)
Odber: 41,34 $l.s^{-1}$
Bilančný stav: dobrý

Názov lokality	Okres	Využiteľné množstvá Kat.	Množstvo ($l.s^{-1}$)	Kvalita	Zhodnotenie využívania Odber ($l.s^{-1}$)	Využit.	Bilančný stav		Poznámka
1.Slov. Ľupča-Ľadová studňa	BB	I.	79,00	O	37,17	V2	dobrý	5,15	baktérie
		II.	70,00	V,B	0,37				
Slovenská Ľupča		III.	55,00	O	2,07				

2. Lučatín	BB	I. III.	38,00 55,00	V,F O	0,67	V1	dobrý	138,81	fyz. znečistenie
3. Podkonice - Priechod	BB	I. III.	3,00 10,00	O O	1,06	V1	dobrý	12,26	

Bilančný profil: 3200 Bystrica - ústie
Využiteľné množstvá podzemných vôd: 15,00 $l.s^{-1}$ (0-0-0-0-0/5-0-10-0)
Odber: 0,79 $l.s^{-1}$
Bilančný stav: dobrý

		Využiteľné množstvá			Zhodnotenie využívania				
Názov lokality	Okres	Kat.	Množstvo ($l.s^{-1}$)	Kvalita	Odber ($l.s^{-1}$)	Využit.	Bilančný stav		Poznámka
4. Uľanka	BB	I.	5,00	O	0,00	V1	dobrý		
ojedinelé rozptýlené zdroje	BB	III.	10,00	O	0,79	V1			

Bilančný profil: 3240 Hron - pod Bystricou
Využiteľné množstvá podzemných vôd: 5,00 $l.s^{-1}$ (0-0-0-0-0/0-0-5-0)
Odber: 1,03 $l.s^{-1}$
Bilančný stav: dobrý

		Využiteľné množstvá			Zhodnotenie využívania				
Názov lokality	Okres	Kat.	Množstvo ($l.s^{-1}$)	Kvalita	Odber ($l.s^{-1}$)	Využit.	Bilančný stav		Poznámka
ojedinelé rozptýlené zdroje	BB	III.	5,00	O	1,03	V1			

HN 20 - čiastkový rajón mezozoika S časti rajónu
Plocha: 41,00 km^2
Bilančný profil: 2640 Hron - Šalková
Využiteľné množstvá podzemných vôd: 83,00 $l.s^{-1}$ (0-0-0-0-0/0-53-30-0)
Odber: 9,05 $l.s^{-1}$
Bilančný stav: dobrý

		Využiteľné množstvá			Zhodnotenie využívania				
Názov lokality	Okres	Kat.	Množstvo ($l.s^{-1}$)	Kvalita	Odber ($l.s^{-1}$)	Využit.	Bilančný stav		Poznámka
5. Moštenica - Hiadeľ	BB	II. III.	30,00 20,00	O O	2,23	V1	dobrý	22,42	
6. Priechod - Baláže	BB	II. III.	23,00 10,00	O O	6,82	V4	dobrý	4,84	

HN 30 - čiastkový rajón kryštalinika, permu a mezozoika v SZ časti rajónu
Plocha: 40,90 km^2
Využiteľné množstvá podzemných vôd: 7,00 $l.s^{-1}$ (0-0-0-0-0/0-2-5-0)
Odber: 0,46 $l.s^{-1}$
Bilančný stav: dobrý

Bilančný profil: 3200 Bystrica - ústie
Využiteľné množstvá podzemných vôd: 5,00 $l.s^{-1}$ (0-0-0-0-0/0-0-5-0)
Odber: 0,46 $l.s^{-1}$
Bilančný stav: dobrý

		Využiteľné množstvá			Zhodnotenie využívania				
Názov lokality	Okres	Kat.	Množstvo ($l.s^{-1}$)	Kvalita	Odber ($l.s^{-1}$)	Využit.	Bilančný stav		Poznámka
ojedinelé rozptýlené zdroje	BB	III.	5,00	O	0,46	V1			

Bilančný profil: 3240 Hron - pod Bystricou
Využiteľné množstvá podzemných vôd: 2,00 $l.s^{-1}$ (0-0-0-0-0/0-2-0-0)
Odber: 0,00 $l.s^{-1}$
Bilančný stav: dobrý

Názov lokality	Okres	Využiteľné množstvá Kat.	Množstvo (l.s^{-1})	Kvalita	Zhodnotenie využívania Odber (l.s^{-1})	Využit.	Bilančný stav	Poznámka
ojedinelé rozptýlené zdroje	BB	II.	2,00	O	0,00	V2		

MG - 078 Mezozoikum a predmezozoické útvary SV časti Zvolenskej kotliny a SZ časti Veporských vrchov

Povodie: Hron 4-23-01 4-23-02 4-23-03 Plocha: 248,40 km^2 Kategória preskúmanosti: P4

Využiteľné množstvá podzemných vôd: 277,51 l.s^{-1} (0-39,51-0-0-0/37-115-46-40)
z toho minerálne vody: 7,51 l.s^{-1} (0-7,51-0-0-0/0-0-0-0)

Odber (2013): 28,72 l.s^{-1} účel využitia: (24,95-0,1-0-0,19-0-0-3,48)
z toho minerálne vody: 0,50 l.s^{-1} (0-0-0-0-0-0-0,5)
Odber (2012): 28,27 l.s^{-1} účel využitia: (28,09-0-0-0,18-0-0-0)
nárast / úbytok k aktuálnemu roku: 0,45 l.s^{-1} Bilančný stav: dobrý

Poznámka: Využiteľné množstvá v kategórií B sú uvedené podľa rozhodnutí KKMPzV č. 63/2010, č.82/2012

Bilančný profil: 2360 Hron - Nemecká
Využiteľné množstvá podzemných vôd: 58,00 l.s^{-1} (0-0-0-0-0/9-16-13-20)
Odber: 4,14 l.s^{-1}
Bilančný stav: dobrý

Názov lokality	Okres	Využiteľné množstvá Kat.	Množstvo (l.s^{-1})	Kvalita	Zhodnotenie využívania Odber (l.s^{-1})	Využit.	Bilančný stav	Poznámka
1. Osrblie	BR	I. II. III.	8,50 11,00 4,00	O O O	2,57 1,57	V4	dobrý 5,68	
2. Lopej	BR	II. III.	5,00 5,00	V,F O9	0,00	V3	dobrý	
ojedinelé rozptýlené zdroje	BR	I. III. odhad	0,50 4,00 20,00	O	0,00	V4		

Bilančný profil: 2640 Hron - Salková
Využiteľné množstvá podzemných vôd: 19,30 l.s^{-1} (0-0-0-0-0/1,5-4,8-13-0)
Odber: 9,34 l.s^{-1}
Bilančný stav: uspokojivý

Názov lokality	Okres	Využiteľné množstvá Kat.	Množstvo (l.s^{-1})	Kvalita	Zhodnotenie využívania Odber (l.s^{-1})	Využit.	Bilančný stav	Poznámka
3. Slov. Lupča, pr. Driekyňa	BB	I.	1,50	O	0,00	V2	dobrý	
4. Slov. Lupča	BB	II. III.	2,00 4,00	O	0,00	V2	dobrý	
5. Brusno	BB	II. III.	2,80 5,00	O	8,67	V4	havarijný 0,90	
ojedinelé rozptýlené zdroje	BB	III.	4,00	O	0,67	V4		

Bilančný profil: 3240 Hron - pod Bystricou
Využiteľné množstvá podzemných vôd: 22,50 l.s^{-1} (0-0-0-0-0/7,5-0-15-0)
Odber: 0,32 l.s^{-1}
Bilančný stav: dobrý

Názov lokality	Okres	Využiteľné množstvá Kat.	Množstvo ($l.s^{-1}$)	Kvalita	Zhodnotenie využívania Odber ($l.s^{-1}$)	Využit.	Bilančný stav		Poznámka
6. Môlča	BB	I. III.	7,50 10,00	O	0,32	V4	dobrý	54,69	
ojedinelé rozptýlené zdroje	BB	III.	5,00	O	0,00	V4			

Bilančný profil: 3920 Hron - nad Slatinou
Využiteľné množstvá podzemných vôd: 54,40 $l.s^{-1}$ (0-32-0-0-0/18,2-4,2-0-0)
Odber: 8,36 $l.s^{-1}$
Bilančný stav: dobrý

Názov lokality	Okres	Využiteľné množstvá Kat.	Množstvo ($l.s^{-1}$)	Kvalita	Zhodnotenie využívania Odber ($l.s^{-1}$)	Využit.	Bilančný stav		Poznámka
7. Vlkanová	BB	I.	18,20	O	7,22	V3	uspokojivý	2,52	pr. Tri studne
8. Horná + Dolná Mičiná	BB	II.	4,20	O	1,14	V4	dobrý	3,68	
9. Iliaš	BB	B	32,00	B	0,00	V2	dobrý		baktérie

Bilančný profil: 4440 Zolná - ústie
Využiteľné množstvá podzemných vôd: 115,80 $l.s^{-1}$ (0-0-0-0-0/0,8-90-5-20)
Odber: 6,06 $l.s^{-1}$
Bilančný stav: dobrý

Názov lokality	Okres	Využiteľné množstvá Kat.	Množstvo ($l.s^{-1}$)	Kvalita	Zhodnotenie využívania Odber ($l.s^{-1}$)	Využit.	Bilančný stav		Poznámka
10. Dúbravica, pr. Kriška	BB	I.	0,80	O	0,49	V4	uspokojivý	1,63	
11. Čačín - Oravce	BB	II. III.	60,00 3,00	N O	4,12	V4	dobrý	15,29	baktérie, Fe, P, NH_4
12. Poniky - Ponická Lehôtka	BB	II. III.	30,00 2,00	O	1,14	V2	dobrý	28,07	
ojedinelé rozptýlené zdroje	BB	odhad	20,00	O	0,31	V3			

MP - 079 Mezozoikum Kremnických vrchov a západnej časti Zvolenskej kotliny

Povodie: Hron 4-23-02 Plocha: 60,50 km^2 Kategória preskúmanosti: P4

Využiteľné množstvá podzemných vôd: 115,51 $l.s^{-1}$ (0-0-28,71-0-0/2-49,8-35-0)

Odber (2013): 3,99 $l.s^{-1}$ účel využitia: (3,88-0-0-0,07-0-0,04-0)
Odber (2012): 5,30 $l.s^{-1}$ účel využitia: (4,79-0-0-0,16-0,29-0,06-0)
nárast / úbytok k aktuálnemu roku: -1,31 $l.s^{-1}$ Bilančný stav: dobrý

Poznámka:

Bilančný profil: 3200 Bystrica - ústie
Využiteľné množstvá podzemných vôd: 32,66 $l.s^{-1}$ (0-0-0,66-0-0/0-30-2-0)
Odber: 2,21 $l.s^{-1}$
Bilančný stav: dobrý

Názov lokality	Okres	Využiteľné množstvá Kat.	Množstvo ($l.s^{-1}$)	Kvalita	Zhodnotenie využívania Odber ($l.s^{-1}$)	Využit.	Bilančný stav		Poznámka
1. Banská Bystrica	BB	II.	30,00	O	2,21	V4	dobrý	13,57	
2. Jakub - Kostiviarska	BB	C III.	0,66 2,00	O	0,00	V1	dobrý		

Bilančný profil: 3920 Hron - nad Slatinou
Využiteľné množstvá podzemných vôd: 82,85 $l.s^{-1}$ (0-0-28,05-0-0/2-19,8-33-0)
Odber: 1,78 $l.s^{-1}$
Bilančný stav: dobrý

Názov lokality	Okres	Využiteľné množstvá Kat.	Množstvo ($l.s^{-1}$)	Kvalita	Zhodnotenie využívania Odber ($l.s^{-1}$)	Využit.	Bilančný stav		Poznámka
3. Králiky - Tajov, pr. Studie-	BB	C	14,10	O		V3	dobrý	45,65	
nec 1, 2, 3		III.	19,00	O					
pr. Pod kameňolomom		C	2,00	O					
		II.	1,80	O	0,27				
Králiky - Tajov		III.	1,90	O	0,58				
4. Riečka	BB	I.	2,00	O	0,64	V4	dobrý	9,22	
		III.	3,90						
5. Banská Bystrica - Lasko-	BB	C	11,95	V	0,02	V1	dobrý	1882,50	
merské pramene		II.	18,00						
		III.	7,70						
ojedinelé rozptýlené zdroje	BB	III.	0,50	O	0,27	V3			

Q - 080 Kvartér nivy Hrona a Slatiny od Slovenskej Ľupče po Tlmače

Povodie: Hron 4-23-02 4-23-03 4-23-04 Plocha: 80,50 km^2 Kategória preskúmanosti: P1

Využiteľné množstvá podzemných vôd: 234,00 $l.s^{-1}$ (0-0-0-0-227/0-7-0-0)

Odber (2013): 23,91 $l.s^{-1}$ účel využitia: (22,52-0-1,14-0-0-0,09-0,16)
Odber (2012): 25,47 $l.s^{-1}$ účel využitia: (24,21-0-1,0-0-0-0,09-0,17)
nárast / úbytok k aktuálnemu roku: -1,56 $l.s^{-1}$ Bilančný stav: dobrý

Poznámka:
Subrajón povodia Hrona
Plocha: 80,50 km^2
Využiteľné množstvá podzemných vôd: 234,00 $l.s^{-1}$ (0-0-0-0-227/0-7-0-0)
Odber: 23,91 $l.s^{-1}$
Bilančný stav: dobrý

Bilančný profil: 3240 Hron - pod Bystricou
Využiteľné množstvá podzemných vôd: 2,50 $l.s^{-1}$ (0-0-0-0-2,5/0-0-0-0)
Odber: 0,00 $l.s^{-1}$
Bilančný stav: dobrý

Názov lokality	Okres	Využiteľné množstvá Kat.	Množstvo ($l.s^{-1}$)	Kvalita	Zhodnotenie využívania Odber ($l.s^{-1}$)	Využit.	Bilančný stav	Poznámka
1. Banská Bystrica - Majer	BB	C2	2,50	N	0,00	V2	dobrý	

Bilančný profil: 3920 Hron - nad Slatinou
Využiteľné množstvá podzemných vôd: 10,10 $l.s^{-1}$ (0-0-0-0-10,1/0-0-0-0)
Odber: 2,69 $l.s^{-1}$
Bilančný stav: dobrý

Názov lokality	Okres	Využiteľné množstvá Kat.	Množstvo ($l.s^{-1}$)	Kvalita	Zhodnotenie využívania Odber ($l.s^{-1}$)	Využit.	Bilančný stav		Poznámka
2. Banská Bystrica - Radvaň,	BB	C2	2,30	N	2,43	V2	havarijný	0,95	
Kráľová, Iliaš									
3. Vlkanová	BB	C2	1,50	V	0,17		dobrý	8,82	
4. Zvolen	ZV	C2	5,30	O	0,00		dobrý		
rozptýlené lokálne zdroje	BB	C2	0,50	N	0,09				
	ZV	C2	0,50	N					

Bilančný profil: 5080 Hron - Budča
Využiteľné množstvá podzemných vôd: 10,60 $l.s^{-1}$ (0-0-0-0-10,6/0-0-0-0)
Odber: 0,13 $l.s^{-1}$
Bilančný stav: dobrý

Názov lokality	Okres	Využiteľné množstvá Kat.	Množstvo ($l.s^{-1}$)	Kvalita	Zhodnotenie využívania Odber ($l.s^{-1}$)	Využit.	Bilančný stav		Poznámka
5. Budča	ZV	C2	10,60	CO	0,13	V2	dobrý	81,54	

Bilančný profil: 5600 Hron - Žiar nad Hronom
Využiteľné množstvá podzemných vôd: 31,10 $l.s^{-1}$ (0-0-0-0-31,1/0-0-0-0)
Odber: 0,00 $l.s^{-1}$
Bilančný stav: dobrý

Názov lokality	Okres	Využiteľné množstvá Kat.	Množstvo ($l.s^{-1}$)	Kvalita	Zhodnotenie využívania Odber ($l.s^{-1}$)	Využit.	Bilančný stav		Poznámka
6. Šášovské Podhradie	ZH	C2	31,10	CO	0,00	V2	dobrý		fikt. studne

Bilančný profil: 6425 Hron - Tekovská Breznica
Využiteľné množstvá podzemných vôd: 134,60 $l.s^{-1}$ (0-0-0-0-134,6/0-0-0-0)
Odber: 21,07 $l.s^{-1}$
Bilančný stav: dobrý

Názov lokality	Okres	Využiteľné množstvá Kat.	Množstvo ($l.s^{-1}$)	Kvalita	Zhodnotenie využívania Odber ($l.s^{-1}$)	Využit.	Bilančný stav		Poznámka
7. Žiar nad Hronom	ZH	C2	20,30	N	0,00	V2	dobrý		
8. Ladomerská Vieska - Horné Opatovce	ZH	C2	35,00	O	20,80	V4	uspokojivý	1,68	
9. Bzenica	ZH	C2	14,10	O	0,00	V2	dobrý		
10. Žarnovica	ZC	C2	43,40	N,O	0,13	V2	dobrý	333,85	
11. Nová Baňa	ZC	C2	10,00	O	0,12	V2	dobrý	83,33	
12. Tekovská Breznica	ZC	C2	9,20	N	0,02	V2	dobrý	460,00	
rozptýlené lokálne zdroje	ZH	C2	1,30	N	0,00	V2			
	ZC	C2	1,30	N	0,00	V2			

Bilančný profil: 6950 Hron - Kozmálovce
Využiteľné množstvá podzemných vôd: 38,10 $l.s^{-1}$ (0-0-0-0-38,1/0-0-0-0)
Odber: 0,02 $l.s^{-1}$
Bilančný stav: dobrý

Názov lokality	Okres	Využiteľné množstvá Kat.	Množstvo ($l.s^{-1}$)	Kvalita	Zhodnotenie využívania Odber ($l.s^{-1}$)	Využit.	Bilančný stav		Poznámka
13. Kozárovce - Psiare	LV,ZC	C2	38,10	O	0,02	V2	dobrý	1905,00	

Bilančný profil: 4240 Slatina - Môťová
Využiteľné množstvá podzemných vôd: 7,00 $l.s^{-1}$ (0-0-0-0-0/0-7-0-0)
Odber: 0,00 $l.s^{-1}$
Bilančný stav: dobrý

Názov lokality	Okres	Využiteľné množstvá Kat.	Množstvo ($l.s^{-1}$)	Kvalita	Zhodnotenie využívania Odber ($l.s^{-1}$)	Využit.	Bilančný stav		Poznámka
14. Stožok	ZV	III.	7,00	O	0,00	V3	dobrý		

NQ - 081 Neogén Zvolenskej kotliny - západná časť

Povodie: Hron 4-23-02 Plocha: 21,60 km^2 Kategória preskúmanosti: P5
4-23-04

Využiteľné množstvá podzemných vôd: 30,00 l.s^{-1} (0-3-0-0-0/0-0-27-0)
z toho termálne vody: 28,00 l.s^{-1} (0-3-0-0-0/0-0-25-0)

Odber (2013): 5,19 l.s^{-1} účel využitia: (0-0-0-0-0-0-5,19)
z toho termálne vody: 5,19 l.s^{-1}
Odber (2012): **3,32** l.s^{-1} účel využitia: (0-0-0-0-0-0,01-3,31)
nárast / úbytok k aktuálnemu roku: 1,87 l.s^{-1} Bilančný stav: dobrý

Poznámka:

Subrajón povodia Hrona
Plocha: 21,60 km^2
Bilančný profil: 3920 Hron - nad Slatinou
Využiteľné množstvá podzemných vôd: 2,00 l.s^{-1} (0-0-0-0-0/0-0-2-0)
Odber: 0,00 l.s^{-1}
Bilančný stav: dobrý

Názov lokality	Okres	Využiteľné množstvá Kat.	Množstvo (l.s^{-1})	Kvalita	Zhodnotenie využívania Odber (l.s^{-1})	Využit.	Bilančný stav	Poznámka
rozptýlené lokálne zdroje	BB	III.	1,00	V,N	0,00	V3		
	ZV	III.	1,00	V,N	0,00	V3		

V - 082 Neovulkanity Kremnických vrchov

Povodie: Hron 4-23-02 Plocha: 502,10 km^2 Kategória preskúmanosti: P2
4-23-04
Váh 4-21-05
Nitra 4-21-11

Využiteľné množstvá podzemných vôd: 444,40 l.s^{-1} (0-0-0-242,4-169/3-14-16-0)

Odber (2013): 23,44 l.s^{-1} účel využitia: (22,03-0,92-0-0,47-0-0,02-0)
Odber (2012): 24,73 l.s^{-1} účel využitia: (23,12-0,92-0-0,67-0-0,02-0)
nárast / úbytok k aktuálnemu roku: -1,29 l.s^{-1} Bilančný stav: dobrý

Subrajón povodia Váhu
Plocha: 103,80 km^2
Bilančný profil: 1960 Turiec - ústie
Využiteľné množstvá podzemných vôd: 70,10 l.s^{-1} (0-0-0-50,6-19,5/0-0-0-0)
Odber: 2,45 l.s^{-1}
Bilančný stav: dobrý

Názov lokality	Okres	Využiteľné množstvá Kat.	Množstvo	Kvalita	Zhodnotenie využívania Odber	Využit.	Bilančný stav	Poznámka
1. Horný Turček	TR	C1 C2	41,20 10,30	V,CA,F O	1,53	V1	dobrý 33,66	
rozptýlené lokálne zdroje	TR	C1 C2	9,40 9,20	N,O	0,92	V1		

Subrajón povodia Nitry
Plocha: 18,50 km^2
Bilančný profil: 5445 Handlovka - Handlová pod
Využiteľné množstvá podzemných vôd: 19,40 l.s^{-1} (0-0-0-6,4-0/3-4-6-0)
Odber: 6,43 l.s^{-1}
Bilančný stav: uspokojivý

Názov lokality	Okres	Využiteľné množstvá Kat.	Množstvo ($l.s^{-1}$)	Kvalita	Zhodnotenie využívania Odber ($l.s^{-1}$)	Využit.	Bilančný stav		Poznámka
2. Handlová	PD	C1	6,40	V	6,43	V2	uspokojivý	2,55	
		II.	4,00	O	0,00				
		III.	6,00	O	0,00	V3			
rozptýlené lokálne zdroje	PD	I.	3,00	O	0,00	V3			

Subrajón povodia Hrona

Plocha: 379,80 km^2
Využiteľné množstvá podzemných vôd: 354,90 $l.s^{-1}$ (0-0-0-185,4-149,5/0-10-10-0)
Odber: 14,56 $l.s^{-1}$
Bilančný stav: dobrý

HN 10 - čiastkový rajón V časti pohoria

Plocha: 251,20 km^2
Využiteľné množstvá podzemných vôd: 227,60 $l.s^{-1}$ (0-0-0-105,4-102,2/0-10-10-0)
Odber: 10,90 $l.s^{-1}$
Bilančný stav: dobrý

Bilančný profil: 3920 Hron - nad Slatinou
Využiteľné množstvá podzemných vôd: 58,20 $l.s^{-1}$ (0-0-0-52,1-6,1/0-0-0-0)
Odber: 4,36 $l.s^{-1}$
Bilančný stav: dobrý

Názov lokality	Okres	Využiteľné množstvá Kat.	Množstvo ($l.s^{-1}$)	Kvalita	Zhodnotenie využívania Odber ($l.s^{-1}$)	Využit.	Bilančný stav		Poznámka
3. Kordíky	BB	C1	9,40	O,V	0,69	V2	dobrý	16,23	
		C2	1,80		0,00				
4. Tajov	BB	C1	27,30	V,O	2,49	V4	dobrý	12,57	
		C2	4,00	CO,F					
rozptýlené lokálne zdroje	BB	C1	10,40	V,O	1,18	V4			
		C2	0,15		0,00				
	ZV	C1	5,00	V,O	0,00	V4			
		C2	0,15		0,00				

Bilančný profil: 5080 Hron - Budča
Využiteľné množstvá podzemných vôd: 4,90 $l.s^{-1}$ (0-0-0-1,8-1,1/0-0-2-0)
Odber: 0,64 $l.s^{-1}$
Bilančný stav: dobrý

Názov lokality	Okres	Využiteľné množstvá Kat.	Množstvo	Kvalita	Zhodnotenie využívania Odber	Využit.	Bilančný stav	Poznámka
rozptýlené lokálne zdroje	ZV	C1	1,80	O	0,64	V2		
		C2	1,10					
		III.	2,00					

Bilančný profil: 5600 Hron - Žiar nad Hronom
Využiteľné množstvá podzemných vôd: 164,50 $l.s^{-1}$ (0-0-0-51,5-95/0-10-8-0)
Odber: 5,90 $l.s^{-1}$
Bilančný stav: dobrý

Názov lokality	Okres	Využiteľné množstvá Kat.	Množstvo ($l.s^{-1}$)	Kvalita	Zhodnotenie využívania Odber ($l.s^{-1}$)	Využit.	Bilančný stav		Poznámka
5. Kremnica	ZH	C1	17,00	O	2,54	V2	dobrý	26,38	
		C2	40,00						
		II.	10,00						
6. Stará Kremnička	ZH	C1	3,50	V	0,00	V1	dobrý		
		C2	11,80						

7. Ihráč	ZH	C1 C2	9,60 12,50	V,O	0,20	V2	dobrý	110,50	
8. Krahule	ZH	C1 C2	2,60 9,50	V,O	0,21	V2	dobrý	57,62	
rozptýlené lokálne zdroje	ZH	C1 C2 III.	18,80 21,20 8,00	V,O V,O O	2,95	V2			

HN 20 - čiastkový rajón v oblasti Kremnického rudného obvodu

Plocha: 20,50 km^2
Bilančný profil: 5600 Hron - Žiar nad Hronom
Využiteľné množstvá podzemných vôd: 32,00 $l.s^{-1}$ (0-0-0-26-6/0-0-0-0)
Odber: 0,11 $l.s^{-1}$
Bilančný stav: dobrý

		Využiteľné množstvá			Zhodnotenie využívania			
Názov lokality	Okres	Kat.	Množstvo ($l.s^{-1}$)	Kvalita	Odber ($l.s^{-1}$)	Využit.	Bilančný stav	Poznámka
9. Kremnica	ZH	C1	23,00	O	0,00	V2	dobrý	
rozptýlené lokálne zdroje	ZH	C1 C2	3,00 6,00	O	0,11	V2		

HN 30 - čiastkový rajón západnej časti pohoria

Plocha: 108,10 km^2
Využiteľné množstvá podzemných vôd: 95,30 $l.s^{-1}$ (0-0-0-54-41,3/0-0-0-0)
Odber: 3,55 $l.s^{-1}$
Bilančný stav: dobrý

Bilančný profil: 5600 Hron - Žiar nad Hronom
Využiteľné množstvá podzemných vôd: 90,60 $l.s^{-1}$ (0-0-0-51-39,6/0-0-0-0)
Odber: 3,36 $l.s^{-1}$
Bilančný stav: dobrý

		Využiteľné množstvá			Zhodnotenie využívania				
Názov lokality	Okres	Kat.	Množstvo ($l.s^{-1}$)	Kvalita	Odber ($l.s^{-1}$)	Využit.	Bilančný stav		Poznámka
10. Janova Lehota	ZH	C1 C2	28,90 6,40	V,O,B O,V	0,87	V2	dobrý	40,57	
11. Slaská	ZH	C1 C2	16,00 10,20	V,O O,V	1,67	V2	dobrý	15,69	
rozptýlené lokálne zdroje	ZH	C1 C2	6,10 23,00	O,V	0,82	V2			

Bilančný profil: 6425 Hron - Tekovská Breznica
Využiteľné množstvá podzemných vôd: 4,70 $l.s^{-1}$ (0-0-0-3-1,7/0-0-0-0)
Odber: 0,19 $l.s^{-1}$
Bilančný stav: dobrý

		Využiteľné množstvá			Zhodnotenie využívania			
Názov lokality	Okres	Kat.	Množstvo ($l.s^{-1}$)	Kvalita	Odber ($l.s^{-1}$)	Využit.	Bilančný stav	Poznámka
rozptýlené lokálne zdroje	ZH	C1 C2	3,00 1,70	V V,O	0,19	V2		

V - 083 Neovulkanity pohoria Poľany a časti Zvolenskej kotliny

Povodie: Hron 4-23-01 Plocha: 267,60 km^2 Kategória preskúmanosti: P1
4-23-02
4-23-03

Využiteľné množstvá podzemných vôd: **132,60 l.s^{-1}** **(0-0-0-67,6-53/0-0-12-0)**

Odber (2013): **16,83** **l.s^{-1}** **účel využitia:** **(13,45-0-1,93-0,68-0-0-0,77)**
Odber (2012): 5,82 l.s^{-1} účel využitia: (4,12-0-0,07-0,87-0-0-0,76)
nárast / úbytok k aktuálnemu roku: 11,01 l.s^{-1} Bilančný stav: dobrý

Poznámka:

Subrajón povodia Hrona
Plocha: 267,60 km^2
Využiteľné množstvá podzemných vôd: 132,60 l.s^{-1} (0-0-0-67,6-53/0-0-12-0)
Odber: 16,83 l.s^{-1}
Bilančný stav: dobrý

Bilančný profil: 2640 Hron - Šalková
Využiteľné množstvá podzemných vôd: 18,20 l.s^{-1} (0-0-0-1-17,2/0-0-0-0)
Odber: 1,28 l.s^{-1}
Bilančný stav: dobrý

		Využiteľné množstvá			Zhodnotenie využívania				
Názov lokality	Okres	Kat.	Množstvo (l.s^{-1})	Kvalita	Odber (l.s^{-1})	Využit.	Bilančný stav		Poznámka
1. Strelníky	BB	C1 C2	1,00 16,60	V O,V	1,12	V2	dobrý	15,71	
2. Povrazník	BB	C2	0,60	O	0,16	V3	dobrý	3,75	

Bilančný profil: 4440 Zolná - ústie
Využiteľné množstvá podzemných vôd: 41,30 l.s^{-1} (0-0-0-31,3-10/0-0-0-0)
Odber: 10,92 l.s^{-1}
Bilančný stav: dobrý

		Využiteľné množstvá			Zhodnotenie využívania				
Názov lokality	Okres	Kat.	Množstvo (l.s^{-1})	Kvalita	Odber (l.s^{-1})	Využit.	Bilančný stav		Poznámka
3. Očová	ZV	C1 C2	9,90 1,00	CA	9,69	V2	kritický	1,12	
4. Hrochoť	BB	C1 C2	21,40 6,00	V O,V	1,09	V1	dobrý	25,14	
5. Poniky	BB	C2	3,00	O	0,14	V2	dobrý	21,43	

Bilančný profil: 4240 Slatina - Môťová
Využiteľné množstvá podzemných vôd: 73,10 l.s^{-1} (0-0-0-35,3-25,8/0-0-12-0)
Odber: 4,63 l.s^{-1}
Bilančný stav: dobrý

		Využiteľné množstvá			Zhodnotenie využívania				
Názov lokality	Okres	Kat.	Množstvo (l.s^{-1})	Kvalita	Odber (l.s^{-1})	Využit.	Bilančný stav		Poznámka
6. Detva	DT	C1 C2	22,70 7,00	V VO	2,54	V2	dobrý	11,69	
7. Dúbravy	DT	C1 C2	3,00 3,30	CA CA,O	0,34	V2	dobrý	18,53	
8. Iviny	DT	C1 C2	9,60 15,50	CA,V	0,00	V2	dobrý		
9. Hriňová	DT	III.	2,00	O	0,24	V3	dobrý	8,33	
rozptýlené lokálne zdroje	DT	III.	10,00	O	1,51	V3			

NV - 084 Neogén Zvolenskej kotliny - východná časť

Povodie: Hron 4-23-02 Plocha: 159,40 km^2 Kategória preskúmanosti: P2
4-23-03

Využiteľné množstvá podzemných vôd: **116,92 l.s^{-1}** **(0-5,02-0-35,9-45/0-16-15-0)**
z toho termálne vody: **5,02 l.s^{-1}** **(0-5,02-0-0-0/0-0-0-0)**

Odber (2013): **4,96** **l.s^{-1}** **účel využitia:** **(0,44-0,1-1,11-0-0-0,23-3,08)**
z toho termálne vody: **3,08** **l.s^{-1}**
Odber (2012): 17,06 l.s^{-1} účel využitia: (9,09-0,04-2,22-0,42-0-0,22-5,07)
nárast / úbytok k aktuálnemu roku: -12,10 l.s^{-1} Bilančný stav: dobrý

Poznámka:

HN 10 - čiastkový rajón neogénnych a kvartérnych štrkov
Plocha: 30,30 km^2
Bilančný profil: 4440 Zolná - ústie
Využiteľné množstvá podzemných vôd: 83,90 l.s^{-1} (0-0-0-35,9-45/0-3-0-0)
Odber: 0,66 l.s^{-1}
Bilančný stav: dobrý

		Využiteľné množstvá			Zhodnotenie využívania				
Názov lokality	Okres	Kat.	Množstvo (l.s^{-1})	Kvalita	Odber (l.s^{-1})	Využit.	Bilančný stav		Poznámka
1. Očová	ZV	C1 C2 II.	32,20 41,50 3,00	V V O	0,66	V1	dobrý	116,21	
2. Sebedín - Bečov	BB	C1 C2	3,70 3,50	CA CA,O	0,00	V2	dobrý		

HN 20 - čiastkový rajón kvartérnych sedimentov
Plocha: 48,10 km^2
Bilančný profil: 4240 Slatina - Môťová
Využiteľné množstvá podzemných vôd: 15,50 l.s^{-1} (0-0-0-0-0/0-6,5-9-0)
Odber: 0,45 l.s^{-1}
Bilančný stav: dobrý

		Využiteľné množstvá			Zhodnotenie využívania				
Názov lokality	Okres	Kat.	Množstvo (l.s^{-1})	Kvalita	Odber (l.s^{-1})	Využit.	Bilančný stav		Poznámka
3. Dúbravy	DT	II. III.	2,00 3,00	V,B N	0,45	V3	dobrý	11,11	
4. Zvolenská Slatina	ZV	II. III.	2,00 2,00	CO	0,00	V3	dobrý		
rozptýlené lokálne zdroje	ZV DT	II. III.	2,50 4,00	N,V N,V	0,00 0,00	V3 V3			

HN 30 - čiastkový rajón tufitov
Plocha: 81,00 km^2
Využiteľné množstvá podzemných vôd: 12,50 l.s^{-1} (0-0-0-0-0/0-6,5-6-0)
Odber: 0,77 l.s^{-1}
Bilančný stav: dobrý

Bilančný profil: 4240 Slatina - Môťová
Využiteľné množstvá podzemných vôd: 11,50 l.s^{-1} (0-0-0-0-0/0-5,5-6-0)
Odber: 0,67 l.s^{-1}
Bilančný stav: dobrý

		Využiteľné množstvá			Zhodnotenie využívania			
Názov lokality	Okres	Kat.	Množstvo (l.s^{-1})	Kvalita	Odber (l.s^{-1})	Využit.	Bilančný stav	Poznámka
rozptýlené lokálne zdroje	ZV	II. III.	5,50 6,00	N	0,67	V3		

Bilančný profil: 4440 Zolná - ústie

Využiteľné množstvá podzemných vôd: 1,00 $l.s^{-1}$ (0-0-0-0-0/0-1-0-0)
Odber: 0,10 $l.s^{-1}$
Bilančný stav: dobrý

Názov lokality	Okres	Využiteľné množstvá Kat.	Množstvo ($l.s^{-1}$)	Kvalita	Zhodnotenie využívania Odber ($l.s^{-1}$)	Využit.	Bilančný stav		Poznámka
5. Čačín	BB	III.	1,00	O	0,10	V2	dobrý	10,00	

G - 085 Kryštalinikum Detvianskej kotliny a Sihlianskej planiny v povodí Slatiny

Povodie: Hron 4-23-03 Plocha: 107,10 km^2 Kategória preskúmanosti: P5

Využiteľné množstvá podzemných vôd: 17,00 $l.s^{-1}$ (0-0-0-0-0/0-0-13-4)

Odber (2013): 0,20 $l.s^{-1}$ účel využitia: (0,2-0-0-0-0-0-0)
Odber (2012): 0,18 $l.s^{-1}$ účel využitia: (0,18-0-0-0-0-0-0)
nárast / úbytok k aktuálnemu roku: 0,02 $l.s^{-1}$ Bilančný stav: dobrý

Poznámka:

Bilančný profil: 4040 Slatina - Hriňová
Využiteľné množstvá podzemných vôd: 13,00 $l.s^{-1}$ (0-0-0-0-0/0-0-13-0)
Odber: 0,00 $l.s^{-1}$
Bilančný stav: dobrý

Názov lokality	Okres	Využiteľné množstvá Kat.	Množstvo ($l.s^{-1}$)	Kvalita	Zhodnotenie využívania Odber ($l.s^{-1}$)	Využit.	Bilančný stav	Poznámka
rozptýlené lokálne zdroje	DT	III.	13,00	O	0,00	V3		

Bilančný profil: 4240 Slatina - Môťová
Využiteľné množstvá podzemných vôd: 4,00 $l.s^{-1}$ (0-0-0-0-0/0-0-0-4)
Odber: 0,20 $l.s^{-1}$
Bilančný stav: dobrý

Názov lokality	Okres	Využiteľné množstvá Kat.	Množstvo ($l.s^{-1}$)	Kvalita	Zhodnotenie využívania Odber ($l.s^{-1}$)	Využit.	Bilančný stav	Poznámka
rozptýlené lokálne zdroje	DT	odhad	4,00	CA,B	0,20	V3		

V - 086 Neovulkanity pohorí Vtáčnik a Pohronský Inovec

Povodie: Nitra 4-21-11, 4-21-13, Váh 4-23-04 Plocha: 622,4 km^2 Kategória preskúmanosti: P3

Využiteľné množstvá podzemných vôd: 443,11 $l.s^{-1}$ (0-0-250,11-0-0/63-97-33-0)

Odber (2013): 48,38 $l.s^{-1}$ účel využitia: (46,34-0-0-2,04-0-0-0)
Odber (2012): 42,60 $l.s^{-1}$ účel využitia: (40,8-0-0-1,8-0-0-0)
nárast / úbytok k aktuálnemu roku: 5,78 $l.s^{-1}$ Bilančný stav: dobrý

Poznámka:

Subrajón povodia Nitry
Plocha: 302,80 km^2
Využiteľné množstvá podzemných vôd: 242,60 $l.s^{-1}$ (0-0-136,6-0-0/52-27-27-0)
Odber: 34,69 $l.s^{-1}$
Bilančný stav: dobrý

NA 10 - čiastkový rajón

Plocha: 58,70 km^2
Využiteľné množstvá podzemných vôd: 75,26 $l.s^{-1}$ (0-0-49,26-0-0/0-19-7-0)
Odber: 13,81 $l.s^{-1}$
Bilančný stav: dobrý

Bilančný profil: 5660 Handlovka - ústie
Využiteľné množstvá podzemných vôd: 46,59 $l.s^{-1}$ (0-0-32,59-0-0/0-7-7-0)
Odber: 9,98 $l.s^{-1}$
Bilančný stav: dobrý

		Využiteľné množstvá			Zhodnotenie využívania				
Názov lokality	Okres	Kat.	Množstvo ($l.s^{-1}$)	Kvalita	Odber ($l.s^{-1}$)	Využit.	Bilančný stav		Poznámka
1. Handlová	PD	C	0,71	O	0,54	V3	napätý	1,31	
2. Hradec	PD	C	1,90	O	2,37	V3	havarijný	0,80	
3. Vlčie kúty	PD	C	28,30	O	0,00	V3	dobrý		
4. Veľká Lehôtka	PD	C	1,68	O	0,25	V3	dobrý	6,72	
rozptýlené lokálne zdroje	PD	II. III.	7,00 7,00	O,V O	6,82	V4			

Bilančný profil: 5440 Handlovka - Handlová pod
Využiteľné množstvá podzemných vôd: 20,92 $l.s^{-1}$ (0-0-8,92-0-0/0-12-0-0)
Odber: 3,83 $l.s^{-1}$
Bilančný stav: dobrý

		Využiteľné množstvá			Zhodnotenie využívania				
Názov lokality	Okres	Kat.	Množstvo ($l.s^{-1}$)	Kvalita	Odber ($l.s^{-1}$)	Využit.	Bilančný stav		Poznámka
5. Handlová	PD	C II.	8,92 12,00	O O,V	3,83	V3 V4	dobrý	5,46	

Bilančný profil: 5760 Nováky nad - Nitra
Využiteľné množstvá podzemných vôd: 7,75 $l.s^{-1}$ (0-0-7,75-0-0/0-0-0-0)
Odber: 0,00 $l.s^{-1}$
Bilančný stav: dobrý

		Využiteľné množstvá			Zhodnotenie využívania			
Názov lokality	Okres	Kat.	Množstvo ($l.s^{-1}$)	Kvalita	Odber ($l.s^{-1}$)	Využit.	Bilančný stav	Poznámka
6. Malá Lehôtka	ZC	C	0,21	O	0,00	V3	dobrý	
7. Podhradie	PD	C	7,54	O	0,00	V3	dobrý	

NA 20 - čiastkový rajón

Plocha: 166,60 km^2
Využiteľné množstvá podzemných vôd: 112,10 $l.s^{-1}$ (0-0-72,1-0-0/30-0-10-0)
Odber: 12,72 $l.s^{-1}$
Bilančný stav: dobrý

Bilančný profil: 5760 Nitra - Nováky pod
Využiteľné množstvá podzemných vôd: 19,66 $l.s^{-1}$ (0-0-19,66-0-0/0-0-0-0)
Odber: 0,57 $l.s^{-1}$
Bilančný stav: dobrý

		Využiteľné množstvá			Zhodnotenie využívania				
Názov lokality	Okres	Kat.	Množstvo ($l.s^{-1}$)	Kvalita	Odber ($l.s^{-1}$)	Využit.	Bilančný stav		Poznámka
8. Koš	PD	C	1,05	O,V	0,00	V3	dobrý		
9. Lehota pod Vtáčnikom	PD	C	18,61	O,V	0,57	V3	dobrý	32,65	

Bilančný profil: 5660 Handlovka - ústie
Využiteľné množstvá podzemných vôd: 40,64 $l.s^{-1}$ (0-0-5,64-0-0/30-0-5-0)
Odber: 9,70 $l.s^{-1}$
Bilančný stav: dobrý

Názov lokality	Okres	Využiteľné množstvá Kat.	Množstvo	Kvalita	Zhodnotenie využívania Odber	Využit.	Bilančný stav		Poznámka
10. Malá Lehota	PD	C	3,64	O	0,00	V3	dobrý		
11. Koš	PD	C	1,79	O	0,90	V3	uspokojivý	1,99	
12. Cígeľ	PD	C	0,21	O	0,00	V3	dobrý		
13. Lehota pod Vtáčnikom	PD	I.	15,00	V	8,80	V4	uspokojivý	1,70	
14. Prievidza	PD	I.	15,00	V	0,00	V1	dobrý		
rozptýlené lokálne zdroje	PD	III.	5,00	O,V	0,00	V4			

Bilančný profil: 5940 Nitra - Chalmová
Využiteľné množstvá podzemných vôd: 33,80 $l.s^{-1}$ (0-0-30,8-0-0/0-0-3-0)
Odber: 2,34 $l.s^{-1}$
Bilančný stav: dobrý

Názov lokality	Okres	Využiteľné množstvá Kat.	Množstvo ($l.s^{-1}$)	Kvalita	Zhodnotenie využívania Odber ($l.s^{-1}$)	Využit.	Bilančný stav		Poznámka
15. Bystričany	PD	C	2,18	O	0,00		dobrý		
16. Lehota pod Vtáčnikom	PD	C	12,45	O	0,00		dobrý		
17. Kamenec pod Vtáčnikom	PD	C	4,57	O	2,34		uspokojivý	1,95	
18. Baskova Dolina	PD	C	11,60	O	0,00		dobrý		
rozptýlené lokálne zdroje	PD	III.	3,00	O,V,N	0,00				

Bilančný profil: 6160 Nitra - pod Nitricou
Využiteľné množstvá podzemných vôd: 18,00 $l.s^{-1}$ (0-0-16-0-0/0-0-2-0)
Odber: 0,11 $l.s^{-1}$
Bilančný stav: dobrý

Názov lokality	Okres	Využiteľné množstvá Kat.	Množstvo ($l.s^{-1}$)	Kvalita	Zhodnotenie využívania Odber ($l.s^{-1}$)	Využit.	Bilančný stav		Poznámka
19. Rudica	PD	C	5,09	O	0,00	V3	dobrý		
20. Horná Ves	PD	C	1,71	O	0,00	V3	dobrý		
21. Radobica	PD	C	9,08	O	0,00	V3	dobrý		
22. Oslany	PD	C	0,08	O	0,09	V3	havarijný	0,89	
23. Čereňany	PD	C	0,04	O	0,02	V3	uspokojivý	2,00	
rozptýlené lokálne zdroje	PD	III.	2,00	O,V	0,00	V4			

NA 30 - čiastkový rajón
Plocha: 77,50 km^2
Bilančný profil: 7430 Žitava - Vieska nad Žitavou
Využiteľné množstvá podzemných vôd: 55,24 $l.s^{-1}$ (0-0-15,24-0-0/22-8-10-0)
Odber: 8,16 $l.s^{-1}$
Bilančný stav: dobrý

Názov lokality	Okres	Využiteľné množstvá Kat.	Množstvo ($l.s^{-1}$)	Kvalita	Zhodnotenie využívania Odber ($l.s^{-1}$)	Využit.	Bilančný stav		Poznámka
24. Obyce	ZM	C	10,86	O	6,86	V3	uspokojivý	1,58	
25. Jedľové Kostoľany	ZM	C	0,38	O	0,00	V3	dobrý		
26. Veľká Lehota	ZC	C	3,07	O	1,30	V3	uspokojivý	2,36	
27. Opatovce	ZM	C	0,93	O	0,00	V3	dobrý		
28. Zlaté Moravce	ZM	I.	22,00	O	0,00	V3	dobrý		
rozptýlené lokálne zdroje	ZM	II. III.	8,00 10,00	O V	0,00	V4			

Subrajón povodia Hrona

Plocha: 319,60 km^2
Využiteľné množstvá podzemných vôd: 200,51 $l.s^{-1}$ (0-0-113,15-0-0/11-70,36-6-0)
Odber: 13,69 $l.s^{-1}$
Bilančný stav: dobrý

HN 10 - čiastkový rajón

Plocha: 11,10 km^2
Využiteľné množstvá podzemných vôd: 43,09 $l.s^{-1}$ (0-0-16,09-0-0/7-20-0-0)
Odber: 8,54 $l.s^{-1}$
Bilančný stav: dobrý

Bilančný profil: 6425 Hron - Tekovská Breznica
Využiteľné množstvá podzemných vôd: 36,09 $l.s^{-1}$ (0-0-16,09-0-0/0-20-0-0)
Odber: 8,54 $l.s^{-1}$
Bilančný stav: dobrý

		Využiteľné množstvá			Zhodnotenie využívania				
Názov lokality	Okres	Kat.	Množstvo ($l.s^{-1}$)	Kvalita	Odber ($l.s^{-1}$)	Využit.	Bilančný stav		Poznámka
29. Nová Lehota	PD	C	16,09	O,V	8,54	V3	dobrý	4,23	
		II.	20,00						

Bilančný profil: 5440 Handlovka - Handlová pod
Využiteľné množstvá podzemných vôd: 7,00 $l.s^{-1}$ (0-0-0-0-0/7-0-0-0)
Odber: 0,00 $l.s^{-1}$
Bilančný stav: dobrý

		Využiteľné množstvá			Zhodnotenie využívania				
Názov lokality	Okres	Kat.	Množstvo ($l.s^{-1}$)	Kvalita	Odber ($l.s^{-1}$)	Využit.	Bilančný stav		Poznámka
30. Handlová	PD	I.	7,00	V	0,00	V3	dobrý		

HN 20 - čiastkový rajón

Plocha: 185,30 km^2
Bilančný profil: 6425 Hron - Tekovská Breznica
Využiteľné množstvá podzemných vôd: 112,72 $l.s^{-1}$ (0-0-77,72-0-0/4-25-6-0)
Odber: 3,28 $l.s^{-1}$
Bilančný stav: dobrý

		Využiteľné množstvá			Zhodnotenie využívania				
Názov lokality	Okres	Kat.	Množstvo ($l.s^{-1}$)	Kvalita	Odber ($l.s^{-1}$)	Využit.	Bilančný stav		Poznámka
31. Revištské Podzámčie	ZC	C	30,00	F,B	0,00	V2	dobrý		
32. Nová Baňa	ZC	C	1,14	O	0,00	V3	dobrý		
33. Nová Lehota	PD	C	7,82	O	0,00	V3	dobrý		
34. Hrabičov	ZC	C	12,81	O	1,46	V3	dobrý	8,77	
35. Ostrý Grúň	ZC	C	5,18	O	0,00	V3	dobrý		
36. Horná Ždaňa	ZC	C	9,71	O	0,15	V3	dobrý	64,73	
37. Horná Trnávka	ZC	C	6,14	O	0,00	V3	dobrý		
38. Žarnovica	ZC	C	2,40	O	0,00	V3	dobrý		
39. Prochot	ZC	C	1,00	O	0,00	V3	dobrý		
40. Horné Hámre	ZC	C	0,24	O	0,00	V3	dobrý		
41. Kľak	ZC	C	1,28	O	0,43	V3	uspokojivý	2,98	
42. Trubín	ZH	I.	4,00	V	0,57	V2	dobrý	7,02	
rozptýlené lokálne zdroje	ZH	II.	25,00	O,N	0,00	V4			
	ZC	III.	6,00	O	0,67	V4			

HN 30 - čiastkový rajón

Plocha: 123,20 km^2
Využiteľné množstvá podzemných vôd: 44,70 $l.s^{-1}$ (0-0-19,7-0-0/0-25-0-0)
Odber: 1,87 $l.s^{-1}$
Bilančný stav: dobrý

Bilančný profil: 6425 Hron - Tekovská Breznica
Využiteľné množstvá podzemných vôd: 35,80 $l.s^{-1}$ (0-0-15,44-0-0/0-20,36-0-0)
Odber: 1,65 $l.s^{-1}$
Bilančný stav: dobrý

Názov lokality	Okres	Využiteľné množstvá Kat.	Množstvo ($l.s^{-1}$)	Kvalita	Zhodnotenie využívania Odber ($l.s^{-1}$)	Využit.	Bilančný stav		Poznámka
43. Nová Baňa	ZC	C	9,70	O,N	1,34	V3	dobrý	18,43	
		II.	15,00	O	0,00	V3			
44. Veľká Lehota	ZC	C	1,11	O	0,23	V3	dobrý	4,83	
45. Stará Huta	ZC	C	3,40	O	0,00	V3	dobrý		
46. Orovnica	ZC	C	1,23	O	0,00	V3	dobrý		
47. Bukovina	ZC	C	0,36	O	0,08	V3	dobrý	4,50	
rozptýlené lokálne zdroje	ZC	II.	5,00	O	0,00	V3			

Bilančný profil: 6950 Hron - Kozmálovce
Využiteľné množstvá podzemných vôd: 8,90 $l.s^{-1}$ (0-0-3,9-0-0/0-5-0-0)
Odber: 0,22 $l.s^{-1}$
Bilančný stav: dobrý

Názov lokality	Okres	Využiteľné množstvá Kat.	Množstvo ($l.s^{-1}$)	Kvalita	Zhodnotenie využívania Odber ($l.s^{-1}$)	Využit.	Bilančný stav	Poznámka
48. Čaradice	ZC	C	0,90	O	0,00	V3	dobrý	
49. Hronský Beňadik	ZC	C	3,00	O	0,00	V3	dobrý	
rozptýlené lokálne zdroje	ZC	II.	5,00	O,N	0,22	V3		

N - 087 Neogén Žiarskej kotliny

Povodie: Hron 4-23-04 Plocha: 75,7 km^2 Kategória preskúmanosti: P4

Využiteľné množstvá podzemných vôd: 101,00 $l.s^{-1}$ (0-0-66-0-17/0-1-17-0)
z toho termálne vody: 39,00 $l.s^{-1}$ (0-0-39-0-0/0-0-0-0)

Odber (2013): 1,83 $l.s^{-1}$ účel využitia: (1,79-0-0-0,04-0-0-0)
z toho termálne vody: 0,00 $l.s^{-1}$
Odber (2012): 1,59 $l.s^{-1}$ účel využitia: (1,55-0-0-0,04-0-0-0)
nárast / úbytok k aktuálnemu roku: 0,24 $l.s^{-1}$ Bilančný stav: dobrý

Poznámka:

Subrajón povodia Hrona
Plocha: 75,70 km^2
Využiteľné množstvá podzemných vôd: 62,00 $l.s^{-1}$ (0-0-27-0-17/0-1-17-0)
Odber: 1,83 $l.s^{-1}$
Bilančný stav: dobrý

Bilančný profil: 5600 Hron - Žiar nad Hronom
Využiteľné množstvá podzemných vôd: 2,00 $l.s^{-1}$ (0-0-0-0-0/0-0-2-0)
Odber: 0,76 $l.s^{-1}$
Bilančný stav: uspokojivý

Názov lokality	Okres	Využiteľné množstvá Kat.	($l.s^{-1}$)	Kvalita	Zhodnotenie využívania ($l.s^{-1}$)	Využit.	Bilančný stav	Poznámka
rozptýlené lokálne zdroje	ZH	III.	2,00	O	0,76	V3		

Bilančný profil: 6425 Hron - Tekovská Breznica
Využiteľné množstvá podzemných vôd: 60,00 $l.s^{-1}$ (0-0-27-0-17/0-1-15-0)
Odber: 1,07 $l.s^{-1}$
Bilančný stav: dobrý

Názov lokality	Okres	Využiteľné množstvá Kat.	Množstvo ($l.s^{-1}$)	Kvalita	Zhodnotenie využívania Odber ($l.s^{-1}$)	Využit.	Bilančný stav	Poznámka
1. Janova Lehota	ZH	C C2 III.	2,7 3,00 1,00	F V O	0,00	V2	dobrý	
2. Kosorín	ZH	C C2 III.	1,90 5,30 2,00	F CA,CO O	0,00	V3	dobrý	
3. Lovčica - Trubín	ZH	C C2	2,90 2,40	F CA,O	0,00	V2 V2	dobrý	
4. Žiar nad Hronom	ZH	C C2 III.	10,40 2,40 2,00	F CO,CA O	0,00	V3	dobrý	
5. Lutila	ZH	C C2	6,10 2,40	F CA	0,04	V2	dobrý 212,50	
6. Horná Ždaňa	ZH	C	2,40	CO,F,N	0,00	V2	dobrý	
7. Horná Trnávka	ZH	C	0,20	CO,F,N	0,00	V2	dobrý	
8. Dolná Trnávka	ZH	C	0,40	CO,F,N	0,00	V2	dobrý	
rozptýlené lokálne zdroje	ZH	C2 II. III.	1,50 1,00 10,00	CA N,O O	1,03	V3		

V - 088 Neovulkanity S svahov Štiavnických vrchov a Javoria

Povodie: Hron 4-23-03, 4-23-04, 4-23-05; Ipeľ 4-24-03 — Plocha: 1003,2 km^2 — Kategória preskúmanosti: P3

Využiteľné množstvá podzemných vôd: 991,56 $l.s^{-1}$ (7,99-15,3-888,27-0-0/50-25-5-0)
z toho termálne vody: 54,10 $l.s^{-1}$ (7,99-15,3-30,81-0-0/0-0-0-0)

Odber (2013): 82,01 $l.s^{-1}$ účel využitia: (63,21-4,64-0-1,10-0-0,28-12,78)
z toho termálne vody: 8,35 $l.s^{-1}$
Odber (2012): 82,31 $l.s^{-1}$ účel využitia: (63,24-4,49-0-1,71-0-0,02-12,85)
nárast / úbytok k aktuálnemu roku: -0,30 $l.s^{-1}$ Bilančný stav: dobrý

Poznámka:

Subrajón povodia Hrona
Plocha: 897,80 km^2
Využiteľné množstvá podzemných vôd: 860,13 $l.s^{-1}$ (0-0-780,13-0-0/50-25-5-0)
Odber: 63,57 $l.s^{-1}$
Bilančný stav: dobrý

HN 10 - čiastkový rajón neresnickej zlomovej línie
Plocha: 156,90 km^2
Využiteľné množstvá podzemných vôd: 357,31 $l.s^{-1}$ (0-0-357,31-0-0/0-0-0-0)
Odber: 26,65 $l.s^{-1}$
Bilančný stav: dobrý

Bilančný profil: 4720 Slatina - ústie
Využiteľné množstvá podzemných vôd: 336,98 $l.s^{-1}$ (0-0-336,98-0-0/0-0-0-0)
Odber: 26,65 $l.s^{-1}$
Bilančný stav: dobrý

Názov lokality	Okres	Využiteľné množstvá Kat.	Množstvo ($l.s^{-1}$)	Kvalita	Zhodnotenie využívania Odber ($l.s^{-1}$)	Využit.	Bilančný stav	Poznámka
1. Podzámčok	ZV	C	195,04	V V,O	12,84	V4	dobrý 15,19	

2. Dobrá Niva	ZV	C	129,36	V	9,94	V4	dobrý	13,01	
3. Zvolen	ZV	C	5,04	O,V	2,42	V3	uspokojivý	2,08	
4. Neresnica	ZV	C	2,30	V	0,00	V4	dobrý		
5. Pliešovce, Sása	ZV	C	3,52	O,V	0,64	V3	dobrý	5,50	
6. Kráľová	ZV	C	1,39	O,V	0,60	V3	uspokojivý	2,32	
7. Breziny	ZV	C	0,33	V	0,21	V3	uspokojivý	1,57	

Bilančný profil: 4440 Zolná - ústie
Využiteľné množstvá podzemných vôd: 20,33 $l.s^{-1}$ (0-0-20,33-0-0/0-0-0-0)
Odber: 0,00 $l.s^{-1}$
Bilančný stav: dobrý

		Využiteľné množstvá			Zhodnotenie využívania				
Názov lokality	Okres	Kat.	Množstvo ($l.s^{-1}$)	Kvalita	Odber ($l.s^{-1}$)	Využit.	Bilančný stav		Poznámka
8. Sekier	ZV	C	20,33	O	0,00	V3	dobrý		

HN 20 - čiastkový rajón neovulkanitov Javoria
Plocha: 128,40 km^2
Bilančný profil: 4240 Slatina - Môťová
Využiteľné množstvá podzemných vôd: 63,77 $l.s^{-1}$ (0-0-63,77-0-0/0-0-0-0)
Odber: 2,97 $l.s^{-1}$

Bilančný stav: dobrý

		Využiteľné množstvá			Zhodnotenie využívania				
Názov lokality	Okres	Kat.	Množstvo	Kvalita	Odber	Využit.	Bilančný stav		Poznámka
9. Slatinka	ZV	C	8,65	V	0,00	V1	dobrý		
10. Kriváň	DT	C	5,85	V	0,00	V2	dobrý		
11. Zvolenská Slatina	ZV	C	43,83	O,V	0,39	V2	dobrý	112,38	
12. Detva - Piešť - Krné	DT	C	3,14	O,V	1,19	V2	uspokojivý	2,64	
13. Klokoč	DT	C	1,68	O,V	0,53	V2	uspokojivý	3,17	
14. Stožok	DT	C	0,50	O,V	0,86	V2	havarijný	0,58	
15. Vígľaš	DT	C	0,12	O,V	0,00	V2			

HN 30 - čiastkový rajón neovulkanitov medzi Žarnovicou a Ostrou Lúkou
Plocha: 265,80 km^2
Využiteľné množstvá podzemných vôd: 92,40 $l.s^{-1}$ (0-0-92,40-0-0/0-0-0-0)
Odber: 12,68 $l.s^{-1}$
Bilančný stav: dobrý

Bilančný profil: 4720 Slatina - ústie
Využiteľné množstvá podzemných vôd: 1,51 $l.s^{-1}$ (0-0-1,51-0-0/0-0-0-0)
Odber: 0,03 $l.s^{-1}$
Bilančný stav: dobrý

		Využiteľné množstvá			Zhodnotenie využívania				
Názov lokality	Okres	Kat.	Množstvo ($l.s^{-1}$)	Kvalita	Odber ($l.s^{-1}$)	Využit.	Bilančný stav		Poznámka
16. Dolné Breziny	ZV	C	0,16	V,O	0,00	V1	dobrý		
17. Dubové	ZV	C	1,35	V,O	0,03	V2	dobrý	45,00	

Bilančný profil: 5600 Hron - Žiar nad Hronom
Využiteľné množstvá podzemných vôd: 11,02 $l.s^{-1}$ (0-0-11,02-0-0/0-0-0-0)
Odber: 3,63 $l.s^{-1}$
Bilančný stav: uspokojivý

		Využiteľné množstvá			Zhodnotenie využívania				
Názov lokality	Okres	Kat.	Množstvo ($l.s^{-1}$)	Kvalita	Odber ($l.s^{-1}$)	Využit.	Bilančný stav		Poznámka
18. Banský Studenec	BS	C	3,13	V,O	1,49	V1	uspokojivý	2,10	
19. Bacúrov	ZV	C	1,62	V,O	0,00	V2	dobrý		

20. Ladomer	ZH	C	2,61	V,O	1,43	V2	uspokojivý	1,83	
21. Ostrá Lúka	ZV	C	3,14	V,O	0,36	V3	dobrý	8,72	
22. Močiar	BS	C	0,52	V,O	0,35	V2	uspokojivý	1,49	

Bilančný profil: 6425 Hron - Tekovská Breznica
Využiteľné množstvá podzemných vôd: 79,87 $l.s^{-1}$ (0-0-79,87-0-0/0-0-0-0)
Odber: 9,02 $l.s^{-1}$
Bilančný stav: dobrý

Názov lokality	Okres	Využiteľné množstvá			Zhodnotenie využívania				Poznámka
		Kat.	Množstvo	Kvalita	Odber	Využit.	Bilančný stav		
23. Banská Hodruša	BS	C	0,30	O,V	0,06	V2	dobrý	5,00	
24. Vyhne	BS	C	38,57	R,CA	3,69	V3	dobrý	10,45	
25. Hliník nad Hronom, Bzenica	ZH	C	12,99	N	3,77	V2	dobrý	3,45	
26. Horné Opatovce	ZH	C	2,49	N	0,00	V2	dobrý		
27. Lehôtka pod Brehmi	ZH	C	1,59	N	0,01	V2	dobrý	159,00	
28. Podhorie	BS	C	5,50	O,V	0,29	V2	dobrý	18,97	
29. Repište	ZH	C	3,42	O,V	0,00	V2	dobrý		
30. Sklené Teplice	ZH	C	7,69	O,V	1,20	V3	dobrý	6,41	
31. Lukavica	ZC	C	0,78	N,O	0,00	V2	dobrý		
32. Žiar nad Hronom	ZH	C	6,54	N	0,00	V3	dobrý		

HN 40 - čiastkový rajón Štiavnicko-hodrušského banského obvodu a okolia Voznickej dedičnej štôlne

Plocha: 42,00 km^2
Bilančný profil: 6425 Hron - Tekovská Breznica
Využiteľné množstvá podzemných vôd: 266,65 $l.s^{-1}$ (0-0-266,65-0-0/0-0-0-0)
Odber: 0,32 $l.s^{-1}$
Bilančný stav: dobrý

Názov lokality	Okres	Využiteľné množstvá			Zhodnotenie využívania				Poznámka
		Kat.	Množstvo ($l.s^{-1}$)	Kvalita	Odber ($l.s^{-1}$)	Využit.	Bilančný stav		
33. Banská Hodruša	BS	C	1,29	O	0,32	V3	dobrý	4,03	
34. Voznica	ZC	C	265,36	N	0,00		dobrý		

HN 50 - čiastkový rajón neovulkanitov JZ časti rajónu

Plocha: 304,70 km^2
Využiteľné množstvá podzemných vôd: 80,00 $l.s^{-1}$ (0-0-0-0-0/50-25-5-0)
Odber: 20,95 $l.s^{-1}$
Bilančný stav: dobrý

Bilančný profil: 6200 Štiavnica - ústie
Využiteľné množstvá podzemných vôd: 2,00 $l.s^{-1}$ (0-0-0-0-0/0-2-0-0)
Odber: 1,74 $l.s^{-1}$
Bilančný stav: kritický

Názov lokality	Okres	Využiteľné množstvá			Zhodnotenie využívania			Poznámka
		Kat.	Množstvo ($l.s^{-1}$)	Kvalita	Odber ($l.s^{-1}$)	Využit.	Bilančný stav	
rozptýlené lokálne zdroje	BS	II.	2,00	O	1,74	V3		

Bilančný profil: 6320 Ipeľ - Ipeľský Smokovec
Využiteľné množstvá podzemných vôd: 3,00 $l.s^{-1}$ (0-0-0-0-0/0-3-0-0)
Odber: 0,00 $l.s^{-1}$
Bilančný stav: dobrý

Názov lokality	Okres	Využiteľné množstvá			Zhodnotenie využívania			Poznámka
		Kat.	Množstvo ($l.s^{-1}$)	Kvalita	Odber ($l.s^{-1}$)	Využit.	Bilančný stav	
rozptýlené lokálne zdroje	LV	II.	3,00	O	0,00	V3		

Bilančný profil: 6425 Hron - Tekovská Breznica
Využiteľné množstvá podzemných vôd: 3,00 $l.s^{-1}$ (0-0-0-0-0/0-3-0-0)
Odber: 1,32 $l.s^{-1}$
Bilančný stav: uspokojivý

		Využiteľné množstvá			Zhodnotenie využívania			
Názov lokality	Okres	Kat.	Množstvo ($l.s^{-1}$)	Kvalita	Odber ($l.s^{-1}$)	Využit.	Bilančný stav	Poznámka
rozptýlené lokálne zdroje	ZC	II.	3,00	V	1,32	V3		

Bilančný profil: 6950 Hron - Kozmálovce
Využiteľné množstvá podzemných vôd: 2,00 $l.s^{-1}$ (0-0-0-0-0/0-2-0-0)
Odber: 0,13 $l.s^{-1}$

Bilančný stav: dobrý

		Využiteľné množstvá			Zhodnotenie využívania			
Názov lokality	Okres	Kat.	Množstvo ($l.s^{-1}$)	Kvalita	Odber ($l.s^{-1}$)	Využit.	Bilančný stav	Poznámka
rozptýlené lokálne zdroje	ZC	II.	2,00	O	0,13	V3		

Bilančný profil: 8880 Hron - Kamenín
Využiteľné množstvá podzemných vôd: 70,00 $l.s^{-1}$ (0-0-0-0-0/50-15-5-0)
Odber: 17,76 $l.s^{-1}$
Bilančný stav: dobrý

		Využiteľné množstvá			Zhodnotenie využívania			
Názov lokality	Okres	Kat.	Množstvo ($l.s^{-1}$)	Kvalita	Odber ($l.s^{-1}$)	Využit.	Bilančný stav	Poznámka
35. Čajkov	LV	I. II.	30,00 5,00	O	11,24	V4	uspokojivý 3,11	
36. Pukanec	LV	I II.	10,00 5,00	O,V O,N	2,42	V3	dobrý 6,20	
rozptýlené lokálne zdroje	LV	I. II. III.	10,00 5,00 5,00	V,O O O	4,10	V3		

Subrajón povodia Ipľa
Plocha: 105,40 km^2
Využiteľné množstvá podzemných vôd: 77,33 $l.s^{-1}$ (0-0-77,33-0-0/0-0-0-0)
Odber: 10,09 $l.s^{-1}$
Bilančný stav: dobrý

IL 10 - čiastkový rajón
Plocha: 88,90 km^2
Bilančný profil: 5600 Krupinica - ústie
Využiteľné množstvá podzemných vôd: 64,56 $l.s^{-1}$ (0-0-64,56-0-0/0-0-0-0)
Odber: 10,09 $l.s^{-1}$
Bilančný stav: dobrý

		Využiteľné množstvá			Zhodnotenie využívania			
Názov lokality	Okres	Kat.	Množstvo ($l.s^{-1}$)	Kvalita	Odber ($l.s^{-1}$)	Využit.	Bilančný stav	Poznámka
37. Zaježová	ZV	C	53,63	CO,O	5,64	V4	dobrý 9,51	
38. Lešť, Kamenný potok	ZV	C	10,90	CO	4,45		uspokojivý 2,45	
39. Babiná	ZV	C	0,03	O,N	0,00	V3	dobrý	

IL 40 - čiastkový rajón Štiavnického banského obvodu
Plocha: 16,50 km^2
Bilančný profil: 6200 Štiavnica - ústie
Využiteľné množstvá podzemných vôd: 12,77 $l.s^{-1}$ (0-0-12,77-0-0/0-0-0-0)
Odber: 0,00 $l.s^{-1}$
Bilančný stav: dobrý

Názov lokality	Okres	Využiteľné množstvá Kat.	Množstvo ($l.s^{-1}$)	Kvalita	Zhodnotenie využívania Odber ($l.s^{-1}$)	Využit.	Bilančný stav	Poznámka
40. Banská Štiavnica	BS	C	12,75	N	0,00	V3	dobrý	
41. Štiavnické Bane	BS	C	0,02	N			dobrý	

GN - 089 Kryštalinikum Revúckej vrchoviny a Stolických vrchov v povodí Ipľa

Povodie: Ipeľ 4-24-01 4-24-02 Plocha: 522,50 km^2 Kategória preskúmanosti: P5

Využiteľné množstvá podzemných vôd: 55,00 $l.s^{-1}$ (0-0-0-0-0/3-16-36-0)

Odber (2013): 3,41 $l.s^{-1}$ účel využitia: (2,85-0-0,11-0,29-0-0,16-0)
Odber (2012): 3,28 $l.s^{-1}$ účel využitia: (2,91-0-0-0,28-0-0,09-0)
nárast / úbytok k aktuálnemu roku: 0,13 $l.s^{-1}$ Bilančný stav: dobrý

Poznámka:

IL 10 - čiastkový rajón neogénu, mezozoika a kryštalinika južnej časti rajónu
Plocha: 164,70 km^2
Využiteľné množstvá podzemných vôd: 33,00 $l.s^{-1}$ (0-0-0-0-0/3-8-22-0)
Odber: 1,23 $l.s^{-1}$
Bilančný stav: dobrý

Bilančný profil: 1480 Ipeľ - Breznička
Využiteľné množstvá podzemných vôd: 14,50 $l.s^{-1}$ (0-0-0-0-0/0-4,5-10-0)
Odber: 0,23 $l.s^{-1}$
Bilančný stav: dobrý

Názov lokality	Okres	Využiteľné množstvá Kat.	Množstvo ($l.s^{-1}$)	Kvalita	Zhodnotenie využívania Odber ($l.s^{-1}$)	Využit.	Bilančný stav	Poznámka
rozptýlené lokálne zdroje	PT	II.	4,50	F,CA,B	0,23	V3		
		III.	10,00					

Bilančný profil: 2028 Suchá - ústie
Využiteľné množstvá podzemných vôd: 4,50 $l.s^{-1}$ (0-0-0-0-0/2-1-1,5-0)
Odber: 0,25 $l.s^{-1}$
Bilančný stav: dobrý

Názov lokality	Okres	Využiteľné množstvá Kat.	Množstvo ($l.s^{-1}$)	Kvalita	Zhodnotenie využívania Odber ($l.s^{-1}$)	Využit.	Bilančný stav	Poznámka
rozptýlené lokálne zdroje	PT	I.	2,00	O	0,25	V1		Fe,Mn,NH_4,b.z.
		II.	1,00					
		III.	1,50	CA,B		V3		

Bilančný profil: 2040 Ipeľ - Holiša
Využiteľné množstvá podzemných vôd: 1,00 $l.s^{-1}$ (0-0-0-0-0/0-0-1-0)
Odber: 0,01 $l.s^{-1}$
Bilančný stav: dobrý

Názov lokality	Okres	Využiteľné množstvá Kat.	Množstvo ($l.s^{-1}$)	Kvalita	Zhodnotenie využívania Odber ($l.s^{-1}$)	Využit.	Bilančný stav	Poznámka
rozptýlené lokálne zdroje	PT	III.	1,00	CA,B	0,01	V3		Fe,Mn,NH_4,b.z.

Bilančný profil: 2440 Tuhársky potok - ústie
Využiteľné množstvá podzemných vôd: 2,50 $l.s^{-1}$ (0-0-0-0-0/0-2,5-0-0)
Odber: 0,00 $l.s^{-1}$
Bilančný stav: dobrý

Názov lokality	Okres	Využiteľné množstvá Kat.	Množstvo ($l.s^{-1}$)	Kvalita	Zhodnotenie využívania Odber ($l.s^{-1}$)	Využit.	Bilančný stav	Poznámka
rozptýlené lokálne zdroje	LC	II.	2,50	V	0,00	V3		

Bilančný profil: 3240 Krivánsky potok - ústie
Využiteľné množstvá podzemných vôd: 10,50 $l.s^{-1}$ (0-0-0-0-0/1-0-9,5-0)
Odber: 0,74 $l.s^{-1}$
Bilančný stav: dobrý

Názov lokality	Okres	Využiteľné množstvá Kat.	Množstvo ($l.s^{-1}$)	Kvalita	Zhodnotenie využívania Odber ($l.s^{-1}$)	Využit.	Bilančný stav	Poznámka
rozptýlené lokálne zdroje	LC	I. III.	1,00 9,50	CA,B	0,74	V4		Fe,NH_4,NO_2, b.z.

IL 20 - čiastkový rajón kryštalinika
Plocha: 357,80 km^2
Využiteľné množstvá podzemných vôd: 22,00 $l.s^{-1}$ (0-0-0-0-0/0-8-14-0)
Odber: 2,18 $l.s^{-1}$
Bilančný stav: dobrý

Bilančný profil: 1090 Ipeľ - pod VN Málinec
Využiteľné množstvá podzemných vôd: 12,50 $l.s^{-1}$ (0-0-0-0-0/0-4,5-10-0)
Odber: 1,59 $l.s^{-1}$
Bilančný stav: dobrý

Názov lokality	Okres	Využiteľné množstvá Kat.	Množstvo ($l.s^{-1}$)	Kvalita	Zhodnotenie využívania Odber ($l.s^{-1}$)	Využit.	Bilančný stav	Poznámka
rozptýlené lokálne zdroje	DT	II. III.	4,50 8,00	CA,B	1,59	V2		Fe,NH_4,NO_2, Mn,b.z.

Bilančný profil: 1480 Ipeľ - Breznička
Využiteľné množstvá podzemných vôd: 5,50 $l.s^{-1}$ (0-0-0-0-0/0-1,5-4-0)
Odber: 0,36 $l.s^{-1}$
Bilančný stav: dobrý

Názov lokality	Okres	Využiteľné množstvá Kat.	Množstvo ($l.s^{-1}$)	Kvalita	Zhodnotenie využívania Odber ($l.s^{-1}$)	Využit.	Bilančný stav	Poznámka
rozptýlené lokálne zdroje	PT	II. III.	1,50 4,00	CA,B	0,36	V4		Fe,Mn,NH_4, b.z.

Bilančný profil: 2028 Suchá - ústie
Využiteľné množstvá podzemných vôd: 0,50 $l.s^{-1}$ (0-0-0-0-0/0-0-0,5-0)
Odber: 0,00 $l.s^{-1}$
Bilančný stav: dobrý

Názov lokality	Okres	Využiteľné množstvá Kat.	Množstvo ($l.s^{-1}$)	Kvalita	Zhodnotenie využívania Odber ($l.s^{-1}$)	Využit.	Bilančný stav	Poznámka
rozptýlené lokálne zdroje	PT	III.	0,50	O	0,00	V3		

Bilančný profil: 2440 Tuhársky potok - ústie
Využiteľné množstvá podzemných vôd: 1,00 $l.s^{-1}$ (0-0-0-0-0/0-1-0-0)
Odber: 0,22 $l.s^{-1}$
Bilančný stav: dobrý

Názov lokality	Okres	Využiteľné množstvá Kat.	Množstvo ($l.s^{-1}$)	Kvalita	Zhodnotenie využívania Odber ($l.s^{-1}$)	Využit.	Bilančný stav	Poznámka
rozptýlené lokálne zdroje	PT	III.	1,00	CA,B	0,22	V3		PO_4,b.z.

Bilančný profil: 3240 Krivánsky potok - ústie
Využiteľné množstvá podzemných vôd: 2,50 $l.s^{-1}$ (0-0-0-0-0/0-1-1,5-0)
Odber: 0,01 $l.s^{-1}$
Bilančný stav: dobrý

Názov lokality	Okres	Využiteľné množstvá Kat.	Množstvo ($l.s^{-1}$)	Kvalita	Zhodnotenie využívania Odber ($l.s^{-1}$)	Využit.	Bilančný stav	Poznámka
rozptýlené lokálne zdroje	LC	II. III.	1,00 1,50	CA,B	0,01	V3		Fe,Mn,b.z.

NQ - 090 Neogén Lučenskej kotliny

Povodie: Ipeľ 4-24-01 4-24-02 Plocha: 303,80 km^2 Kategória preskúmanosti: P1

Využiteľné množstvá podzemných vôd: 62,46 $l.s^{-1}$ (0-1,5-60,96-0-0/0-0-0-0)
z toho minerálne vody: 1,50 $l.s^{-1}$ (0-1,5-0-0-0/0-0-0-0)

Odber (2013): 2,19 $l.s^{-1}$ účel využitia: (0,36-0-0,15-0,23-0-0,38-1,07)
z toho minerálne vody: 0,00 (0-0-0-0-0-0-0)
Odber (2012): 1,57 $l.s^{-1}$ účel využitia: (0,43-0-0,14-0,25-0-0,34-0,41)
nárast / úbytok k aktuálnemu roku: 0,62 $l.s^{-1}$ Bilančný stav: dobrý

Poznámka: Využiteľné množstvá v kat. C stanovené podľa rozhodnutia KKMPzV s por.č.5/2004-KKMPzV.

Bilančný profil: 1480 Ipeľ - Breznička
Využiteľné množstvá podzemných vôd: 3,15 $l.s^{-1}$ (0-0-3,15-0-0/0-0-0-0)
Odber: 0,00 $l.s^{-1}$
Bilančný stav: dobrý

Názov lokality	Okres	Využiteľné množstvá Kat.	Množstvo ($l.s^{-1}$)	Kvalita	Zhodnotenie využívania Odber ($l.s^{-1}$)	Využit.	Bilančný stav	Poznámka
1. Poltár	PT	C	3,15	F,CA	0,00	V2	dobrý	sed.,Fe,Mn,NH_4

Bilančný profil: 2028 Suchá - ústie
Využiteľné množstvá podzemných vôd: 15,12 $l.s^{-1}$ (0-0-15,12-0-0/0-0-0-0)
Odber: 1,68 $l.s^{-1}$
Bilančný stav: dobrý

Názov lokality	Okres	Využiteľné množstvá Kat.	Množstvo ($l.s^{-1}$)	Kvalita	Zhodnotenie využívania Odber ($l.s^{-1}$)	Využit.	Bilančný stav	Poznámka
rozptýlené lokálne zdroje	LC	C	15,12	CA,B	1,68	V3		Fe,Mn,NH_4,b.z.

Bilančný profil: 2040 Ipeľ - Holiša
Využiteľné množstvá podzemných vôd: 12,12 $l.s^{-1}$ (0-0-12,12-0-0/0-0-0-0)
Odber: 0,08 $l.s^{-1}$
Bilančný stav: dobrý

Názov lokality	Okres	Využiteľné množstvá Kat.	Množstvo ($l.s^{-1}$)	Kvalita	Zhodnotenie využívania Odber ($l.s^{-1}$)	Využit.	Bilančný stav	Poznámka
rozptýlené lokálne zdroje	PT	C	12,12	CA,B	0,08	V3		Fe,Mn,b.z.

Bilančný profil: 2440 Tuhársky potok - ústie
Využiteľné množstvá podzemných vôd: 3,15 $l.s^{-1}$ (0-0-3,15-0-0/0-0-0-0)
Odber: 0,00 $l.s^{-1}$
Bilančný stav: dobrý

		Využiteľné množstvá			Zhodnotenie využívania			
Názov lokality	Okres	Kat.	Množstvo ($l.s^{-1}$)	Kvalita	Odber ($l.s^{-1}$)	Využit.	Bilančný stav	Poznámka
rozptýlené lokálne zdroje	LC	C	3,15	CA,B	0,00	V3		NH_4,NO_2,b.z.

Bilančný profil: 3240 Krivánsky potok - ústie
Využiteľné množstvá podzemných vôd: 24,88 $l.s^{-1}$ (0-0-24,88-0-0/0-0-0-0)
Odber: 0,26 $l.s^{-1}$
Bilančný stav: dobrý

		Využiteľné množstvá			Zhodnotenie využívania			
Názov lokality	Okres	Kat.	Množstvo ($l.s^{-1}$)	Kvalita	Odber ($l.s^{-1}$)	Využit.	Bilančný stav	Poznámka
rozptýlené lokálne zdroje	LC	C	24,88	CA,B	0,26	V2		Fe,Mn,NH_4,b.z.

Bilančný profil: 3280 Ipeľ - Rapovce
Využiteľné množstvá podzemných vôd: 0,00 $l.s^{-1}$ (0-0-0-0-0/0-0-0-0)
Odber: 0,00 $l.s^{-1}$
Bilančný stav: dobrý

		Využiteľné množstvá			Zhodnotenie využívania			
Názov lokality	Okres	Kat.	Množstvo ($l.s^{-1}$)	Kvalita	Odber ($l.s^{-1}$)	Využit.	Bilančný stav	Poznámka
rozptýlené lokálne zdroje	LC	C	0,00	O	0,00	V3		

Bilančný profil: 3880 Ipeľ - Muľa pod Tisovníkom
Využiteľné množstvá podzemných vôd: 2,54 $l.s^{-1}$ (0-0-2,54-0-0/0-0-0-0)
Odber: 0,17 $l.s^{-1}$
Bilančný stav: dobrý

		Využiteľné množstvá			Zhodnotenie využívania			
Názov lokality	Okres	Kat.	Množstvo ($l.s^{-1}$)	Kvalita	Odber ($l.s^{-1}$)	Využit.	Bilančný stav	Poznámka
rozptýlené lokálne zdroje	LC	C	2,54	O	0,17	V3		

Q - 091 Kvartér Ipľa

Povodie: Ipeľ 4-24-01 Plocha: 194,30 km^2 Kategória preskúmanosti: P1
4-24-02
4-24-03

Využiteľné množstvá podzemných vôd: 222,20 $l.s^{-1}$ (0-11,2-0-0-211/0-0-0-0)
z toho termálne vody: 11,20 $l.s^{-1}$ (0-11,2-0-0-0/0-0-0-0)

Odber (2013): 3,22 $l.s^{-1}$ účel využitia: (0,84-0-0-0,69-0-0,01-1,68)
z toho termálne vody: 1,57 $l.s^{-1}$
Odber (2012): 2,62 $l.s^{-1}$ účel využitia: (0,94-0-0-0,66-0-0,01-1,01)
nárast / úbytok k aktuálnemu roku: 0,60 $l.s^{-1}$ Bilančný stav: dobrý

Poznámka: Využiteľné zásoby stanovené výmerom KKZ č.j. 400-16/7-88 na základe odberných radov.

Bilančný profil: 2040 Ipeľ - Holiša
Využiteľné množstvá podzemných vôd: 6,80 $l.s^{-1}$ (0-0-0-0-6,8/0-0-0-0)
Odber: 0,00 $l.s^{-1}$
Bilančný stav: dobrý

		Využiteľné množstvá			Zhodnotenie využívania			
Názov lokality	Okres	Kat.	Množstvo ($l.s^{-1}$)	Kvalita	Odber ($l.s^{-1}$)	Využit.	Bilančný stav	Poznámka
rozptýlené lokálne zdroje	LC	C2	6,80	O	0,00	V2		

Bilančný profil: 3280 Ipeľ - Rapovce
Využiteľné množstvá podzemných vôd: 24,00 $l.s^{-1}$ (0-0-0-0-24/0-0-0-0)
Odber: 0,23 $l.s^{-1}$
Bilančný stav: dobrý

		Využiteľné množstvá			Zhodnotenie využívania			
Názov lokality	Okres	Kat.	Množstvo ($l.s^{-1}$)	Kvalita	Odber ($l.s^{-1}$)	Využit.	Bilančný stav	Poznámka
rozptýlené lokálne zdroje	LC	C2	24,00	O	0,23	V2		

Bilančný profil: 3880 Ipeľ - Muľa pod Tisovníkom
Využiteľné množstvá podzemných vôd: 20,20 $l.s^{-1}$ (0-0-0-0-20,2/0-0-0-0)
Odber: 0,00 $l.s^{-1}$
Bilančný stav: dobrý

		Využiteľné množstvá			Zhodnotenie využívania			
Názov lokality	Okres	Kat.	Množstvo ($l.s^{-1}$)	Kvalita	Odber ($l.s^{-1}$)	Využit.	Bilančný stav	Poznámka
rozptýlené lokálne zdroje	LC,VK	C2	20,20	O	0,00	V2		

Bilančný profil: 4520 Ipeľ - Slovenské Ďarmoty
Využiteľné množstvá podzemných vôd: 21,00 $l.s^{-1}$ (0-0-0-0-21/0-0-0-0)
Odber: 0,46 $l.s^{-1}$
Bilančný stav: dobrý

		Využiteľné množstvá			Zhodnotenie využívania			
Názov lokality	Okres	Kat.	Množstvo ($l.s^{-1}$)	Kvalita	Odber ($l.s^{-1}$)	Využit.	Bilančný stav	Poznámka
rozptýlené lokálne zdroje	VK	C2	21,00	O	0,46	V2		

Bilančný profil: 4920 Ipeľ - nad Krupinicou
Využiteľné množstvá podzemných vôd: 51,00 $l.s^{-1}$ (0-0-0-0-51/0-0-0-0)
Odber: 0,72 $l.s^{-1}$
Bilančný stav: dobrý

		Využiteľné množstvá			Zhodnotenie využívania			
Názov lokality	Okres	Kat.	Množstvo ($l.s^{-1}$)	Kvalita	Odber ($l.s^{-1}$)	Využit.	Bilančný stav	Poznámka
rozptýlené lokálne zdroje	VK	C2	31,00	O	0,34	V2		
	LV	C2	20,00	O	0,38	V2		

Bilančný profil: 6320 Ipeľ - Ipeľský Sokolec
Využiteľné množstvá podzemných vôd: 26,00 $l.s^{-1}$ (0-0-0-0-26/0-0-0-0)
Odber: 0,24 $l.s^{-1}$
Bilančný stav: dobrý

		Využiteľné množstvá			Zhodnotenie využívania			
Názov lokality	Okres	Kat.	Množstvo ($l.s^{-1}$)	Kvalita	Odber ($l.s^{-1}$)	Využit.	Bilančný stav	Poznámka
rozptýlené lokálne zdroje	LV	C2	26,00	O	0,24	V2		

Bilančný profil: 6480 Ipeľ - ústie
Využiteľné množstvá podzemných vôd: 62,00 $l.s^{-1}$ (0-0-0-0-62/0-0-0-0)
Odber: 0,00 $l.s^{-1}$
Bilančný stav: dobrý

Názov lokality	Okres	Využiteľné množstvá Kat.	Množstvo ($l.s^{-1}$)	Kvalita	Zhodnotenie využívania Odber ($l.s^{-1}$)	Využit.	Bilančný stav	Poznámka
rozptýlené lokálne zdroje	LV,NZ	C2	62,00	O	0,00	V2		

NV - 092 Neogén západnej časti Cerovej vrchoviny

Povodie: Ipeľ 4-24-01 4-24-02 Plocha: 224,10 km^2 Kategória preskúmanosti: P4

Využiteľné množstvá podzemných vôd: 55,50 $l.s^{-1}$ (0-0-0-0-26,6/0-14,3-14,6-0)

Odber (2013): 1,19 $l.s^{-1}$ účel využitia: (0,85-0-0-0,34-0-0-0)
Odber (2012): 1,21 $l.s^{-1}$ účel využitia: (0,87-0-0-0,34-0-0-0)
nárast / úbytok k aktuálnemu roku: -0,02 $l.s^{-1}$ Bilančný stav: dobrý

Poznámka: Využiteľné množstvá v kat. C stanovené podľa rozhodnutia KKMPzV s por.č.5/2004-KKMPzV.

Bilančný profil: 2028 Suchá - ústie
Využiteľné množstvá podzemných vôd: 43,65 $l.s^{-1}$ (0-0-0-0-22,75/0-12,5-8,4-0)
Odber: 0,85 $l.s^{-1}$
Bilančný stav: dobrý

Názov lokality	Okres	Využiteľné množstvá Kat.	Množstvo ($l.s^{-1}$)	Kvalita	Zhodnotenie využívania Odber ($l.s^{-1}$)	Využit.	Bilančný stav	Poznámka
rozptýlené lokálne zdroje	LC	C2	22,75	CA,B	0,61	V3		Fe, Mn, NH_4,
		II.	12,50		0,24			NO_2, b.z.
		III.	8,40		0,00			

Bilančný profil: 3280 Ipeľ - Rapovce
Využiteľné množstvá podzemných vôd: 10,85 $l.s^{-1}$ (0-0-0-0-3,85/0-1,8-5,2-0)
Odber: 0,34 $l.s^{-1}$
Bilančný stav: dobrý

Názov lokality	Okres	Využiteľné množstvá Kat.	Množstvo ($l.s^{-1}$)	Kvalita	Zhodnotenie využívania Odber ($l.s^{-1}$)	Využit.	Bilančný stav	Poznámka
rozptýlené lokálne zdroje	LC	C2	3,85	CA,B	0,14	V2		Fe,NH_4,NO_2,
		II.	1,80					b.z.
		III.	5,20		0,20			

Bilančný profil: 3880 Ipeľ - Muľa pod Tisovníkom
Využiteľné množstvá podzemných vôd: 1,00 $l.s^{-1}$ (0-0-0-0-0/0-0-1-0)
Odber: 0,00 $l.s^{-1}$
Bilančný stav: dobrý

Názov lokality	Okres	Využiteľné množstvá Kat.	Množstvo ($l.s^{-1}$)	Kvalita	Zhodnotenie využívania Odber ($l.s^{-1}$)	Využit.	Bilančný stav	Poznámka
rozptýlené lokálne zdroje	LC	III.	1,00	O	0,00	V3		

V - 093 Neovulkanity J svahov Štiavnických vrchov a Javoria

Povodie: Ipeľ 4-24-01 4-24-02 4-24-03 Plocha: 290,00 km^2 Kategória preskúmanosti: P4

Využiteľné množstvá podzemných vôd: **75,00 l.s^{-1}** **(0-0-0-0-0/25-45-5)**

Odber (2013): **10,09** **l.s^{-1}** **účel využitia:** **(9,58-0-0-0,41-0-0,1-0)**
Odber (2012): 14,32 l.s^{-1} účel využitia: (13,76-0-0-0,45-0-0,11-0)
nárast / úbytok k aktuálnemu roku: -4,23 l.s^{-1} Bilančný stav: dobrý

Poznámka:

Bilančný profil: 3880 Ipeľ - Muľa pod Tisovníkom
Využiteľné množstvá podzemných vôd: 5,00 l.s^{-1} (0-0-0-0-0/0-5-0-0)
Odber: 0,00 l.s^{-1}
Bilančný stav: dobrý

Názov lokality	Okres	Využiteľné množstvá Kat.	Množstvo (l.s^{-1})	Kvalita	Zhodnotenie využívania Odber (l.s^{-1})	Využit.	Bilančný stav	Poznámka
rozptýlené lokálne zdroje	LC	II.	2,50	O,V	0,00	V3		
	DT	II.	2,50	O,V	0,00	V3		

Bilančný profil: 5600 Ipeľ - Muľa pod Tisovníkom
Využiteľné množstvá podzemných vôd: 29,00 l.s^{-1} (0-0-0-0-0/32-31-2-0)
Odber: 4,02 l.s^{-1}
Bilančný stav: dobrý

Názov lokality	Okres	Využiteľné množstvá Kat.	Množstvo (l.s^{-1})	Kvalita	Zhodnotenie využívania Odber (l.s^{-1})	Využit.	Bilančný stav	Poznámka
1. Krupina	KA	I. II.	17,00 10,00	O,V O	4,02	V4	dobrý 6,72	
rozptýlené lokálne zdroje	ZV	III.	1,00	O	0,00	V3		
	KA	III.	1,00	O	0,00	V3		

Bilančný profil: 6200 Štiavnica - ústie
Využiteľné množstvá podzemných vôd: 38,00 l.s^{-1} (0-0-0-0-0/8-27-3-0)
Odber: 6,00 l.s^{-1}
Bilančný stav: dobrý

Názov lokality	Okres	Využiteľné množstvá Kat.	Množstvo (l.s^{-1})	Kvalita	Zhodnotenie využívania Odber (l.s^{-1})	Využit.	Bilančný stav	Poznámka
2. Sv. Anton	BS	I.	8,00	V	0,88	V3	dobrý 9,09	
3. Studenec	BS	II.	20,00	V,B	2,69	V3	dobrý 7,43	
rozptýlené lokálne zdroje	BS,KA	II. III.	7,00 3,00	O,V O	2,43	V3		

Bilančný profil: 6320 Ipeľ - Ipeľský Sokolec
Využiteľné množstvá podzemných vôd: 3,00 l.s^{-1} (0-0-0-0-0/0-3-0-0)
Odber: 0,07 l.s^{-1}
Bilančný stav: dobrý

Názov lokality	Okres	Využiteľné množstvá Kat.	Množstvo (l.s^{-1})	Kvalita	Zhodnotenie využívania Odber (l.s^{-1})	Využit.	Bilančný stav	Poznámka
rozptýlené lokálne zdroje	LV	II.	3,00	B	0,07	V3		

V - 094 Neovulkanity Krupinskej planiny, Ostrôžok a Pôtorskej pahorkatiny

Povodie: Ipeľ 4-24-02 4-24-03 Plocha: 1430,70 km^2 Kategória preskúmanosti: P4

Využiteľné množstvá podzemných vôd: **532,40 l.s^{-1}** **(0-47,4-0-0-0/130-285-70-0)**
z toho termálne vody: **12,40 l.s^{-1}** **(0-7,4-0-0-0/0-5-0-0)**

Odber (2013): **80,10** **l.s^{-1}** **účel využitia:** **(67,05-1,93-0,08-2,86-0-0-8,18)**
z toho termálne vody: **7,23** **l.s^{-1}**
Odber (2012): 79,25 l.s^{-1} účel využitia: (67,08-1,77-0,14-2,73-0-0-7,53)
nárast / úbytok k aktuálnemu roku: 0,85 l.s^{-1} Bilančný stav: dobrý

Poznámka:

IL 10 - čiastkový rajón
Plocha: 997,00 km^2
Využiteľné množstvá podzemných vôd: 387,00 l.s^{-1} (0-0-0-0-0/107-224-56-0)
Odber: 61,65 l.s^{-1}
Bilančný stav: dobrý

Bilančný profil: 4520 Ipeľ - Slovenské Ďarmoty
Využiteľné množstvá podzemných vôd: 75,00 l.s^{-1} (0-0-0-0-0/20-45-10-0)
Odber: 13,90 l.s^{-1}
Bilančný stav: dobrý

Názov lokality	Okres	Využiteľné množstvá			Zhodnotenie využívania				Poznámka
		Kat.	Množstvo (l.s^{-1})	Kvalita	Odber (l.s^{-1})	Využit.	Bilančný stav		
1. Horné Plachtince	VK	I. II.	10,00 10,00	V,B	2,96	V2 V3	dobrý	6,76	
2. Sucháň	VK	II. III.	15,00 10,00	O,V	3,32	V3	dobrý	7,53	
rozptýlené lokálne zdroje	VK	I. II.	10,00 20,00	O,N,V	7,62				

Bilančný profil: 4920 Ipeľ - nad Krupinicou
Využiteľné množstvá podzemných vôd: 12,00 l.s^{-1} (0-0-0-0-0/2-10-0-0)
Odber: 4,60 l.s^{-1}
Bilančný stav: uspokojivý

Názov lokality	Okres	Využiteľné množstvá			Zhodnotenie využívania				Poznámka
		Kat.	Množstvo (l.s^{-1})	Kvalita	Odber (l.s^{-1})	Využit.	Bilančný stav		
3. Hrušov	VK	I. II.	2,00 4,00	O B	1,44	V3	dobrý	4,17	
rozptýlené lokálne zdroje	VK	II.	6,00	O	3,16	V3			

Bilančný profil: 5600 Krupinica - ústie
Využiteľné množstvá podzemných vôd: 181,00 l.s^{-1} (0-0-0-0-0/70-92-19-0)
Odber: 25,74 l.s^{-1}
Bilančný stav: dobrý

Názov lokality	Okres	Využiteľné množstvá			Zhodnotenie využívania				Poznámka
		Kat.	Množstvo (l.s^{-1})	Kvalita	Odber (l.s^{-1})	Využit.	Bilančný stav		
4. Krupina	KA	I. II. III.	5,00 5,00 4,00	B V,O V,B	0,68	V3	dobrý	20,59	
5. Lešť	ZV	I. II.	10,00 10,00	O O,V	0,57	V3	dobrý	35,09	
6. Senohrad	KA	I. II.	5,00 7,00	O, V,O	0,45	V3	dobrý	26,67	
7. Plášťovce	LV	I. II.	30,00 20,00	V V,B	14,19	V3	dobrý	3,52	
rozptýlené lokálne zdroje	VK	I. II. III.	20,00 50,00 15,00	V,O,N O O	9,85				

Bilančný profil: 6200 Štiavnica - ústie
Využiteľné množstvá podzemných vôd: 115,00 $l.s^{-1}$ (0-0-0-0-0/15-75-25-0)
Odber: 17,38 $l.s^{-1}$
Bilančný stav: dobrý

Názov lokality	Okres	Využiteľné množstvá Kat.	Množstvo ($l.s^{-1}$)	Kvalita	Zhodnotenie využívania Odber ($l.s^{-1}$)	Využit.	Bilančný stav		Poznámka
8. Dvorníky	KA	I. II. III.	10,00 20,00 10,00	V V O	9,31	V3	dobrý	4,30	
9. Sebechleby	KA	I. II.	5,00 5,00	O	1,11	V3	dobrý	9,01	
rozptýlené lokálne zdroje	KA,LV	II. III.	50,00 15,00	O,V O	6,96	V3			

Bilančný profil: 6320 Ipeľ - Ipeľský Sokolec
Využiteľné množstvá podzemných vôd: 4,00 $l.s^{-1}$ (0-0-0-0-0/0-2-2-0)
Odber: 0,03 $l.s^{-1}$
Bilančný stav: dobrý

Názov lokality	Okres	Využiteľné množstvá Kat.	Množstvo ($l.s^{-1}$)	Kvalita	Zhodnotenie využívania Odber ($l.s^{-1}$)	Využit.	Bilančný stav	Poznámka
10. Šahy	LV	II.	2,00	V,CO	0,00	V3	dobrý	
rozptýlené lokálne zdroje	LV	III.	2,00	0,21	0,03	V3		

IL 20 - čiastkový rajón
Plocha: 433,70 km^2
Bilančný profil: 3880 Ipeľ - Muľa nad Tisovníkom
Využiteľné množstvá podzemných vôd: 133,00 $l.s^{-1}$ (0-40-0-0-0/23-56-14-0)
Odber: 11,22 $l.s^{-1}$
Bilančný stav: dobrý

Názov lokality	Okres	Využiteľné množstvá Kat.	Množstvo ($l.s^{-1}$)	Kvalita	Zhodnotenie využívania Odber ($l.s^{-1}$)	Využit.	Bilančný stav		Poznámka
11. Polichno	LC,VK	B	40,00	V	0,16	V1	dobrý	250,00	
12. Pôtor	VK	I. II.	10,00 10,00	CA,O O	0,00	V4	dobrý		
13. Závada	VK	I. II.	5,00 5,00	V O	0,62	V3	dobrý	16,13	
14. Dolná Strehová	VK	II.	2,00	B,O	0,08	V4	dobrý	25,00	
rozptýlené lokálne zdroje	LC,VK	I. II. III.	8,00 39,00 14,00	V,O,N O,V O,N	10,36	V3			

NQ - 095 Neogén Ipeľskej kotliny

Povodie: Ipeľ 4-21-03 4-24-02 Plocha: 368,50 km^2 Kategória preskúmanosti: P2

Využiteľné množstvá podzemných vôd: 139,00 $l.s^{-1}$ (0-0-0-39-40/0-35-25-0)

Odber (2013): 3,67 $l.s^{-1}$ účel využitia: (2,57-0-0,24-0,75-0-0,12-0)
Odber (2012): 4,39 $l.s^{-1}$ účel využitia: (2,63-0-0,7-0,95-0-0,11-0)
nárast / úbytok k aktuálnemu roku: -0,72 $l.s^{-1}$ Bilančný stav: dobrý

Poznámka:

Subrajón povodia Ipľa
Plocha: 368,50 km^2

Využiteľné množstvá podzemných vôd: 139,00 $l.s^{-1}$ (0-0-0-39-40/0-35-25-0)
Odber: 3,67 $l.s^{-1}$
Bilančný stav: dobrý

Bilančný profil: 3880 Ipeľ - Muľa pod Tisovníkom
Využiteľné množstvá podzemných vôd: 6,00 $l.s^{-1}$ (0-0-0-0-0/0-6-0-0)
Odber: 0,12 $l.s^{-1}$
Bilančný stav: dobrý

Názov lokality	Okres	Využiteľné množstvá Kat.	Množstvo ($l.s^{-1}$)	Kvalita	Zhodnotenie využívania Odber ($l.s^{-1}$)	Využit.	Bilančný stav		Poznámka
1. Selce	VK	II.	6,00	O	0,12	V4	dobrý	50,00	

Bilančný profil: 4520 Ipeľ - Slovenské Ďarmoty
Využiteľné množstvá podzemných vôd: 28,00 $l.s^{-1}$ (0-0-0-0-0/0-13-15-0)
Odber: 0,32 $l.s^{-1}$
Bilančný stav: dobrý

Názov lokality	Okres	Využiteľné množstvá Kat.	Množstvo ($l.s^{-1}$)	Kvalita	Zhodnotenie využívania Odber ($l.s^{-1}$)	Využit.	Bilančný stav	Poznámka
2. Sklabiná	VK	II. III.	5,00 5,00	CO	0,00	V3	dobrý	
3. Modrý Kameň	VK	III.	5,00	O	0,00	V3	dobrý	
rozptýlené lokálne zdroje	VK	II. III.	8,00 5,00	N	0,32	V3		

Bilančný profil: 4920 Ipeľ - nad Krupinicou
Využiteľné množstvá podzemných vôd: 105,00 $l.s^{-1}$ (0-0-0-39-40/0-16-10-0)
Odber: 3,23 $l.s^{-1}$
Bilančný stav: dobrý

Názov lokality	Okres	Využiteľné množstvá Kat.	Množstvo ($l.s^{-1}$)	Kvalita	Zhodnotenie využívania Odber ($l.s^{-1}$)	Využit.	Bilančný stav		Poznámka
4. Sečianky - Vinica - Dolinka	VK	C1 C2	39,00 38,00	CO	0,04	V2	dobrý	1925,00	zásoby stanovené výpočtom
5. Nenince	VK	C2 III.	2,00 5,00	CO	0,14	V2 V3	dobrý	50,00	
6. Dolinka	VK	II.	10,00	O	0,03	V3	dobrý	333,33	
rozptýlené lokálne zdroje	VK	II. III.	6,00 5,00	N	3,02	V3			

V - 096 Neovulkanity Burdy

Povodie: Dunaj 4-20-02 Plocha: 28,20 km^2 Kategória preskúmanosti: P5
Hron 4-23-05
Ipeľ 4-24-03

Využiteľné množstvá podzemných vôd: 10,00 $l.s^{-1}$ (0-0-0-0-0/0-1,5-8,5-0)

Odber (2013): 0,00 $l.s^{-1}$ účel využitia: (0-0-0-0-0-0-0)
Odber (2012): 0,00 $l.s^{-1}$ účel využitia: (0-0-0-0-0-0-0)
nárast / úbytok k aktuálnemu roku: 0,00 $l.s^{-1}$ Bilančný stav: dobrý

Poznámka: Rajón je nevhodný na získavanie zdrojov pitných podz. vôd pre zásobovanie obyvateľstva.
Pramene majú nízku výdatnosť. Kvalita vody vrtov z väčšej časti nevyhovuje požiadavkám STN Pitná voda, vrty sú ojedinelé a dosahujú nízke výdatnosti.

Subrajón povodia Dunaja

Plocha: 9,90 km^2
Bilančný profil: 5600 Dunaj - štátna hranica
Využiteľné množstvá podzemných vôd: 4,00 $l.s^{-1}$ (0-0-0-0-0/0-0-4-0)
Odber: 0,00 $l.s^{-1}$
Bilančný stav: dobrý

Názov lokality	Okres	Využiteľné množstvá Kat.	Množstvo ($l.s^{-1}$)	Kvalita	Zhodnotenie využívania Odber ($l.s^{-1}$)	Využit.	Bilančný stav	Poznámka
1. Kováčov	NZ	III.	2,00	N	0,00	V3	dobrý	
zvyšok subrajónu	NZ	III.	2,00	O	0,00	V3		

Subrajón povodia Hrona

Plocha: 11,00 km^2
Bilančný profil: 9800 Hron - ústie
Využiteľné množstvá podzemných vôd: 3,00 $l.s^{-1}$ (0-0-0-0-0/0-0-3-0)
Odber: 0,00 $l.s^{-1}$
Bilančný stav: dobrý

Názov lokality	Okres	Využiteľné množstvá Kat.	Množstvo ($l.s^{-1}$)	Kvalita	Zhodnotenie využívania Odber ($l.s^{-1}$)	Využit.	Bilančný stav	Poznámka
2. Bajtava	NZ	III.	0,40	O	0,00	V3	dobrý	
3. Kamenica nad Hronom	NZ	III.	2,60	N	0,00	V3	dobrý	

Subrajón povodia Ipľa

Plocha: 7,30 km^2
Bilančný profil: 6480 Ipeľ - ústie
Využiteľné množstvá podzemných vôd: 3,00 $l.s^{-1}$ (0-0-0-0-0/0-1,5-1,5-0)
Odber: 0,00 $l.s^{-1}$
Bilančný stav: dobrý

Názov lokality	Okres	Využiteľné množstvá Kat.	Množstvo ($l.s^{-1}$)	Kvalita	Zhodnotenie využívania Odber ($l.s^{-1}$)	Využit.	Bilančný stav	Poznámka
4. Leľa - vrt HBL-2	NZ	II.	1,50	N	0,00	V2	dobrý	
zvyšok rajónu	NZ	III.	1,50	O	0,00	V3		

QP - 097 Paleogén a kvartér povodia Laborca po Brekov a mezozoikum Humenských vrchov

Povodie: Bodrog 4-30-03 4-30-04 Plocha: 1230,30 km^2 Kategória preskúmanosti: P3

Využiteľné množstvá podzemných vôd: 495,00 $l.s^{-1}$ (0-0-0-45-185/26-73-166-0)

Odber (2013): 24,90 $l.s^{-1}$ účel využitia: (21,64-0,32-0-1,77-0-0,21-0,96)
Odber (2012): 22,92 $l.s^{-1}$ účel využitia: (20,17-0,39-0-1,55-0-0,08-0,73)
nárast / úbytok k aktuálnemu roku: 1,98 $l.s^{-1}$ Bilančný stav: dobrý

Poznámka: Využiteľné množstvá v kat. C1 a C2 stanovené podľa protokolu KKZ č.j.34/02.

BG 10 - čiastkový rajón kvartéru

Plocha: 77,80 km^2
Využiteľné množstvá podzemných vôd: 250,30 $l.s^{-1}$ (0-0-0-26,3-115/20-62-27-0)
Odber: 2,54 $l.s^{-1}$
Bilančný stav: dobrý

Bilančný profil: 1520 Laborec - nad Cirochou
Využiteľné množstvá podzemných vôd: 121,10 $l.s^{-1}$ (0-0-0-23,1-41/20-15-22-0)
Odber: 0,56 $l.s^{-1}$
Bilančný stav: dobrý

Názov lokality	Okres	Využiteľné množstvá Kat.	Množstvo ($l.s^{-1}$)	Kvalita	Zhodnotenie využívania Odber ($l.s^{-1}$)	Využit.	Bilančný stav		Poznámka
1. Medzilaborce	ML	C1 I.	21,00 20,00	V N	0,00	V2	dobrý		
2. Koškovce	HE	C2 II.	8,00 5,00	N,V	0,01	V2	dobrý	1300,00	
3. Ľubiša	HE	II.	10,00	V	0,00	V3	dobrý		
4. Udavské	HE	C1 C2	2,10 5,00	B,V	0,00	V1	dobrý		
5. Radvaň n/Laborcom	HE	C2	10,00	V,O	0,00	V1	dobrý		
6. Habura - Borov	HE	C2	5,00	O	0,00	V1	dobrý		fiktívne vrty
7. Krásny Brod - Sukov	HE	C2	3,00	O	0,00	V1	dobrý		fiktívne vrty
8. Hrabovec - Koškovce	HE	C2	5,00	O	0,00	V1	dobrý		fiktívne vrty
9. Ľubiša - Udavské	HE	C2	5,00	O	0,00	V1	dobrý		fiktívne vrty
rozptýlené lokálne zdroje	ML,HE	III.	22,00	V,N	0,55	V3			

Bilančný profil: 1800 Cirocha - ústie
Využiteľné množstvá podzemných vôd: 119,70 $l.s^{-1}$ (0-0-0-0,7-74/0-40-5-0)
Odber: 1,66 $l.s^{-1}$
Bilančný stav: dobrý

Názov lokality	Okres	Využiteľné množstvá Kat.	Množstvo ($l.s^{-1}$)	Kvalita	Zhodnotenie využívania Odber ($l.s^{-1}$)	Využit.	Bilančný stav		Poznámka
10. Dlhé nad Cirochou	SV	C2 II.	15,00 30,00	V,B V,B,CA	0,00	V2	dobrý		
11. Belá nad Cirochou	SV	C2	30,00	N,CA	0,00	V1	dobrý		
12. Modra nad Cirochou	HE	C2 II.	5,00 5,00	B	0,00	V2	dobrý		
13. Kamenica nad Cirochou	HE	C1 C2	0,70 4,00	V,N	0,32	V1	dobrý	14,69	
14. Snina	SV	C2	20,00	B,CA	1,34	V2	dobrý	14,93	
rozptýlené lokálne zdroje	SV,HE	II. III.	5,00 5,00	V,N	0,00	V3			

Bilančný profil: 1940 Laborec - Humenné
Využiteľné množstvá podzemných vôd: 4,00 $l.s^{-1}$ (0-0-0-0-0-0/0-4-0-0)
Odber: 0,00 $l.s^{-1}$
Bilančný stav: dobrý

Názov lokality	Okres	Využiteľné množstvá Kat.	Množstvo ($l.s^{-1}$)	Kvalita	Zhodnotenie využívania Odber ($l.s^{-1}$)	Využit.	Bilančný stav		Poznámka
15. Humenné	HE	II.	4,00	N	0,00	V3	dobrý		

Bilančný profil: 2122 Laborec - Petrovce
Využiteľné množstvá podzemných vôd: 5,50 $l.s^{-1}$ (0-0-0-2,5-0/0-3-0-0)
Odber: 0,32 $l.s^{-1}$
Bilančný stav: dobrý

Názov lokality	Okres	Využiteľné množstvá Kat.	Množstvo ($l.s^{-1}$)	Kvalita	Zhodnotenie využívania Odber ($l.s^{-1}$)	Využit.	Bilančný stav		Poznámka
16. Humenné	HE	C1 II.	2,50 3,00	V,N	0,32	V3	dobrý	17,19	

BG 20 - čiastkový rajón paleogénu

Plocha: 1108,40 km^2
Využiteľné množstvá podzemných vôd: 214,70 $l.s^{-1}$ (0-0-0-18,7-70/6-0-120-0)
Odber: 7,97 $l.s^{-1}$
Bilančný stav: dobrý

Bilančný profil: 1620 Cirocha - VN Starina pod
Využiteľné množstvá podzemných vôd: 5,00 $l.s^{-1}$ (0-0-0-0-0/0-0-5-0)
Odber: 0,00 $l.s^{-1}$
Bilančný stav: dobrý

		Využiteľné množstvá			Zhodnotenie využívania			
Názov lokality	Okres	Kat.	Množstvo ($l.s^{-1}$)	Kvalita	Odber ($l.s^{-1}$)	Využit.	Bilančný stav	Poznámka
rozptýlené lokálne zdroje	SV	III.	5,00	B,O	0,00	V3		

Bilančný profil: 1520 Laborec - nad Cirochou
Využiteľné množstvá podzemných vôd: 138,90 $l.s^{-1}$ (0-0-0-15,8-48,1/0-0-75-0)
Odber: 4,28 $l.s^{-1}$
Bilančný stav: dobrý

		Využiteľné množstvá			Zhodnotenie využívania				
Názov lokality	Okres	Kat.	Množstvo ($l.s^{-1}$)	Kvalita	Odber ($l.s^{-1}$)	Využit.	Bilančný stav		Poznámka
17. Habura	ML	C1 C2	1,35 5,00	V O	0,44	V2	dobrý	14,43	
18. Papín	HE	C2 III.	5,00 5,00	O,B,V	0,50	V2	dobrý	20,00	fiktívne vrty - Papín-Zubné
19. Čertižné	ML	C1 C2	0,25 7,00	V O,V	0,00	V1	dobrý		
20. Hrabovec n/L.	HE	C1	1,00	N	0,00	V1	dobrý		
21. Vydraň	ML	C1 C2	3,00 3,00	N N	0,00	V1	dobrý		fiktívne vrty - Vydraň-Kalinov
22. Jabloň	HE	C1 C2	1,00 1,10	N O	0,21	V2	dobrý	10,00	
23. Nižná Jablonka	HE	C1	5,00	V	0,00	V1	dobrý		
24. Rokytov	HE	C1 C2	0,85 5,00	V,O O	0,34	V2	dobrý	17,21	fiktívne vrty - Rokytov-Jabloň
25. Čabiny	ML	C2	2,80	O,V	0,12	V2	dobrý	23,33	2,0 $l.s^{-1}$ fikt.vrty SV od Čakčina
26. Čabalovce	ML	C2	0,80	V	0,00	V1	dobrý		
27. Osadné	SV	C2	3,80	O,N	0,24	V2	dobrý	15,83	3,0 $l.s^{-1}$ fikt.vrty Osadné-Hostovce
rozptýlené lokálne zdroje	HE,ML	C1 C2 III.	3,35 14,60 70,00	O,N,V	2,43	V3			

Bilančný profil: 1800 Cirocha - ústie
Využiteľné množstvá podzemných vôd: 61,90 $l.s^{-1}$ (0-0-0-1-21,9/5-0-34-0)
Odber: 2,55 $l.s^{-1}$
Bilančný stav: dobrý

		Využiteľné množstvá			Zhodnotenie využívania				
Názov lokality	Okres	Kat.	Množstvo ($l.s^{-1}$)	Kvalita	Odber ($l.s^{-1}$)	Využit.	Bilančný stav		Poznámka
28. Snina	SV	C1 C2 I.	1,00 7,40 5,00	O,V O,N V,B,CO	0,17	V2	dobrý	78,82	4 fiktívne vrty nad Sninou
29. Kamenica nad Cirochou	HE	C2	4,90	O	0,00	V2	dobrý		
30. Čukalovce	SV	C2	5,70	O,N	0,00	V2	dobrý		
31. Belá nad Cirochou	SV	III.	4,00	B,O	0,00	V3	dobrý		
rozptýlené lokálne zdroje	HE,SV	C2 III.	3,90 30,00	O,V N,O	2,38	V3			

Bilančný profil: 1940 Laborec - Humenné
Využiteľné množstvá podzemných vôd: 4,20 $l.s^{-1}$ (0-0-0-1,2-0/1-0-2-0)
Odber: 1,12 $l.s^{-1}$
Bilančný stav: dobrý

Názov lokality	Okres	Využiteľné množstvá Kat.	Množstvo ($l.s^{-1}$)	Kvalita	Zhodnotenie využívania Odber ($l.s^{-1}$)	Využit.	Bilančný stav	Poznámka
32. Chlmec	HE	C1 I.	0,20 1,00	O	1,12	V3	kritický 1,07	
33. Lackovce	HE	C1	1,00	O	0,00	V2	dobrý	
rozptýlené lokálne zdroje	HE	III.	2,00	O,CO	0,00	V3		

Bilančný profil: 2122 Laborec - Petrovce
Využiteľné množstvá podzemných vôd: 4,70 $l.s^{-1}$ (0-0-0-0,7-0/0-0-4-0)
Odber: 0,02 $l.s^{-1}$
Bilančný stav: dobrý

Názov lokality	Okres	Využiteľné množstvá Kat.	Množstvo ($l.s^{-1}$)	Kvalita	Zhodnotenie využívania Odber ($l.s^{-1}$)	Využit.	Bilančný stav	Poznámka
34. Brestov	HE	C1 III.	0,70 2,00	CO,V	0,00	V3	dobrý	
rozptýlené lokálne zdroje	HE	III.	2,00	O	0,02	V3		

BG 30 - čiastkový rajón mezozoika Humenských vrchov a SZ časti Zálužickej pahorkatiny
Plocha: 44,10 km^2
Využiteľné množstvá podzemných vôd: 30,00 $l.s^{-1}$ (0-0-0-0-0/0-11-19-0)
Odber: 14,39 $l.s^{-1}$
Bilančný stav: uspokojivý

Bilančný profil: 1940 Laborec - Humenné
Využiteľné množstvá podzemných vôd: 15,00 $l.s^{-1}$ (0-0-0-0-0/0-8-7-0)
Odber: 5,45 $l.s^{-1}$
Bilančný stav: uspokojivý

Názov lokality	Okres	Využiteľné množstvá Kat.	Množstvo ($l.s^{-1}$)	Kvalita	Zhodnotenie využívania Odber ($l.s^{-1}$)	Využit.	Bilančný stav	Poznámka
35. Chlmec	HE	II. III.	6,50 4,00	O O	2,45	V3	dobrý 4,29	
36. Porúbka	HE	II. III.	1,50 3,00	O O,N	3,00	V3	uspokojivý 1,50	

Bilančný profil: 2122 Laborec - Petrovce
Využiteľné množstvá podzemných vôd: 15,00 $l.s^{-1}$ (0-0-0-0-0/0-3-12-0)
Odber: 8,94 $l.s^{-1}$
Bilančný stav: uspokojivý

Názov lokality	Okres	Využiteľné množstvá Kat.	Množstvo ($l.s^{-1}$)	Kvalita	Zhodnotenie využívania Odber ($l.s^{-1}$)	Využit.	Bilančný stav	Poznámka
rozptýlené lokálne zdroje	Ml,HE	II. III.	3,00 12,00	O O,CO	8,94	V3		

P - 098 Paleogén povodia Uhu

Povodie: Bodrog 4-30-05 Plocha: 394,90 km^2 Kategória preskúmanosti: P4

Využiteľné množstvá podzemných vôd: 60,00 $l.s^{-1}$ (0-0-0-0-0/0-8-52-0)

Odber (2013): 1,77 l.s^{-1} účel využitia: (1,54-0-0-0,23-0-0-0)
Odber (2012): 1,77 l.s^{-1} účel využitia: (1,53-0-0-0,24-0-0-0)
nárast / úbytok k aktuálnemu roku: 0,00 l.s^{-1} Bilančný stav: dobrý

Poznámka:
Subrajón povodia Bodrogu
Plocha: 394,90 km^2
Bilančný profil: 3360 Uh - ústie
Využiteľné množstvá podzemných vôd: 60,00 l.s^{-1} (0-0-0-0-0/0-8-52-0)
Odber: 1,77 l.s^{-1}
Bilančný stav: dobrý

Názov lokality	Okres	Využiteľné množstvá Kat.	Množstvo (l.s^{-1})	Kvalita	Zhodnotenie využívania Odber (l.s^{-1})	Využit.	Bilančný stav		Poznámka
1. pramene pozor. SHMÚ	SV	II.	2,00	O	0,00	V3	dobrý		
2. Uličb	SV	II. III.	4,00 30,00	V N	1,54	V2	dobrý	22,08	potrebná úprava vody
3. Zboj - pramene	SV	III.	10,00	O	0,22	V3	dobrý	45,45	
drobné odbery, rozptýlené zdroje	SV,SO	II. III.	2,00 12,00	V O	0,01	V3			

VN - 100 Neovulkanity Vihorlatských vrchov

Povodie: Bodrog 4-30-03 4-30-04 4-30-05 4-30-06 Plocha: 535,70 km^2 Kategória preskúmanosti: P2

Využiteľné množstvá podzemných vôd: 454,00 l.s^{-1} (0-4-0-125-175/16-65,5-68,5-0)
z toho termálne vody: 4,00 l.s^{-1} (0-4-0-0-0/0-0-0-0)

Odber (2013): 108,93 l.s^{-1} účel využitia: (107,73-0-0-1,2-0-0-0)
z toho termálne vody: 0,00 l.s^{-1} (0-0-0-0-0-0-0)
Odber (2012): 109,66 l.s^{-1} účel využitia: (108,54-0-0-0,88-0-0-0,24)
nárast / úbytok k aktuálnemu roku: -0,73 l.s^{-1} Bilančný stav: dobrý

Poznámka:
BG 10 - čiastkový rajón neovulkanitov
Plocha: 453,50 km^2
Využiteľné množstvá podzemných vôd: 350,80 l.s^{-1} (0-0-0-79,2-167/16-32,3-56,3-0)
Odber: 96,71 l.s^{-1}
Bilančný stav: dobrý

Bilančný profil: 1800 Cirocha - ústie
Využiteľné množstvá podzemných vôd: 137,60 l.s^{-1} (0-0-0-23,6-80/0-0-34-0)
Odber: 12,88 l.s^{-1}
Bilančný stav: dobrý

Názov lokality	Okres	Využiteľné množstvá Kat.	Množstvo (l.s^{-1})	Kvalita	Zhodnotenie využívania Odber (l.s^{-1})	Využit.	Bilančný stav		Poznámka
1. Zemplínske Hámre	SV	C1 III.	16,40 12,50	O	9,16	V4	uspokojivý	3,16	
2. Dlhé nad Cirochou	SV	C1	7,20	O	2,62	V4	uspokojivý	2,75	
3. Modra nad Cirochou	HE	C2	4,30	O	1,10	V4	dobrý	3,91	
4. prestupy do povrch. toku Kamenica nad Kamienkou	HE	C2	72,00	O	0,00	V3	dobrý		
rozptýlené lokálne zdroje	HE	C2 III.	3,70 21,50	O	0,00	V3			

Bilančný profil: 1940 Laborec - Humenné
Využiteľné množstvá podzemných vôd: 9,30 $l.s^{-1}$ (0-0-0-4,3-0/0-0-5-0)
Odber: 4,39 $l.s^{-1}$
Bilančný stav: uspokojivý

Názov lokality	Okres	Využiteľné množstvá Kat.	Množstvo ($l.s^{-1}$)	Kvalita	Zhodnotenie využívania Odber ($l.s^{-1}$)	Využit.	Bilančný stav		Poznámka
5. Porúbka	HE	C1 III.	4,30 5,00	O	4,39	V4	uspokojivý	2,12	

Bilančný profil: 2450 Laborec - Michalovce
Využiteľné množstvá podzemných vôd: 87,60 $l.s^{-1}$ (0-0-0-6,3-30/16-22,8-12,5-0)
Odber: 18,38 $l.s^{-1}$
Bilančný stav: dobrý

Názov lokality	Okres	Využiteľné množstvá Kat.	Množstvo ($l.s^{-1}$)	Kvalita	Zhodnotenie využívania Odber ($l.s^{-1}$)	Využit.	Bilančný stav		Poznámka
6. Trnava pri Laborci	MI	C1 II. III.	1,80 0,60 0,20	B	0,00	V4	dobrý		b.z.
7. Vinné	MI	C1 II. III.	1,00 5,50 0,40	V,B	0,00	V1	dobrý		b.z.
8. Kaluža	MI	C1 II. III.	0,60 6,30 0,40	V,B	1,32	V1	dobrý	5,53	b.z.
9. Klokočov	MI	C1 II. III.	1,60 16,00 0,60	V,B	4,12	V1	dobrý	4,42	b.z.
10. Kusín	MI	C1 II. III.	1,30 2,00 4,00	V,CA	0,47	V2	dobrý	15,53	Fe,Mn
rozptýlené lokálne zdroje	MI	C1 II. III.	30,00 7,80 7,50	B	12,47	V3	dobrý	3,63	b.z.

Bilančný profil: 3360 Uh - ústie
Využiteľné množstvá podzemných vôd: 116,30 $l.s^{-1}$ (0-0-0-45-57/0-9,5-4,8-0)
Odber: 61,06 $l.s^{-1}$
Bilančný stav: uspokojivý

Názov lokality	Okres	Využiteľné množstvá Kat.	Množstvo ($l.s^{-1}$)	Kvalita	Zhodnotenie využívania Odber ($l.s^{-1}$)	Využit.	Bilančný stav		Poznámka
11. Ladomirov	SV	III.	4,00	O	0,00	V3	dobrý		
12. Strihovce	SV	II.	0,40	O	0,11	V4	dobrý	3,64	
13. Petrovce	SO	III.	0,50	V,CA,B	0,22	V4	uspokojivý	2,27	Fe, b.z.
14. Koromľa	SO	C1 C2	3,10 10,00	B	1,15	V4	dobrý	11,39	b.z.
15. Priekopa	SO	C1	7,50	O	5,79	V4	napätý	1,30	
16. Koňuš	SO	C1	5,30	O	5,44	V1	havarijný	0,97	
17. Choňkovce	SO	C1 C2	2,30 5,00	V	0,00	V1	dobrý		
18. Hliništia	SO	C2	10,00	B	0,14	V4	dobrý	71,43	b.z.
19. Vyšná Rybnica - Remetské Hámre	SO	C1 C2	22,70 32,00	V,F,B	38,14	V4	uspokojivý	1,43	senzorické vlastnosti, b.z.
rozptýlené lokálne zdroje	SO	C1 II. III.	4,10 9,10 0,30	B	10,07	V2			b.z.

BG 20 - čiastkový rajón artézskych vodonosných horizontov - priepustné polohy rozlámaných krýh neovulkanitov prekrytých sedimentárnym neogénom

Plocha: 63,00 km^2
Využiteľné množstvá podzemných vôd: 99,00 $l.s^{-1}$ (0-0-0-45,8-8/0-33,2-12-0)
Odber: 12,22 $l.s^{-1}$
Bilančný stav: dobrý

Bilančný profil: 2450 Laborec - Michalovce
Využiteľné množstvá podzemných vôd: 5,50 $l.s^{-1}$ (0-0-0-3,2-0/0-0-2,3-0)
Odber: 0,00 $l.s^{-1}$
Bilančný stav: dobrý

		Využiteľné množstvá			Zhodnotenie využívania			
Názov lokality	Okres	Kat.	Množstvo ($l.s^{-1}$)	Kvalita	Odber ($l.s^{-1}$)	Využit.	Bilančný stav	Poznámka
rozptýlené lokálne zdroje	MI,SO	C1 III.	3,20 2,30	CA,B	0,00	V2		

Bilančný profil: 3360 Uh - ústie
Využiteľné množstvá podzemných vôd: 93,50 $l.s^{-1}$ (0-0-0-42,6-8/0-33,2-9,7-0)
Odber: 12,22 $l.s^{-1}$
Bilančný stav: dobrý

		Využiteľné množstvá			Zhodnotenie využívania			
Názov lokality	Okres	Kat.	Množstvo ($l.s^{-1}$)	Kvalita	Odber ($l.s^{-1}$)	Využit.	Bilančný stav	Poznámka
20. Tibava - Vojnatina	SO	C1	40,00	V	1,25	V1	dobrý 32,00	
21. Orechová	SO	C2 III.	8,00 4,50	CA,B	0,00	V3	dobrý	PO_4, b.z.
22. Sejkov	SO	C1 III.	2,60 4,80	O	0,00	V3	dobrý	
rozptýlené lokálne zdroje	SO	II. III.	33,20 0,40	CA,B	10,97	V2		

BG 30 - čiastkový rajón neovulkanitov
Plocha: 19,20 km^2
Bilančný profil: 3360 Uh - ústie
Využiteľné množstvá podzemných vôd: 0,20 $l.s^{-1}$ (0-0-0-0-0/0-0-0,2-0)
Odber: 0,00 $l.s^{-1}$
Bilančný stav: dobrý

		Využiteľné množstvá			Zhodnotenie využívania			
Názov lokality	Okres	Kat.	Množstvo ($l.s^{-1}$)	Kvalita	Odber ($l.s^{-1}$)	Využit.	Bilančný stav	Poznámka
rozptýlené lokálne zdroje	MI	III.	0,20	CA,B	0,00	V3		NH_4,NO_2,Cl,b.z.

NQ - 101 Neogén Východoslovenskej nížiny medzi Laborcom a Čiernou vodou

Povodie: Bodrog 4-30-04 4-30-06 Plocha: 231,50 km^2 Kategória preskúmanosti: P4

Využiteľné množstvá podzemných vôd: 137,00 $l.s^{-1}$ (0-0-21-0-0/0-77,5-38,5-0)
z toho termálne vody: 21,00 $l.s^{-1}$ (0-0-21-0-0/0-0-0-0)

Odber (2013): 0,38 $l.s^{-1}$ účel využitia: (0-0-0,06-0,28-0-0,04-0)
z toho termálne vody: 0,00 $l.s^{-1}$ (0-0-0-0-0-0-0)
Odber (2012): 0,18 $l.s^{-1}$ účel využitia: (0-0-0,06-0,08-0-0,04-0)
nárast / úbytok k aktuálnemu roku: 0,20 $l.s^{-1}$ Bilančný stav: dobrý

Poznámka: Využiteľné množstvá v kat. C stanovené podľa rozhodnutia KKMPzV s por.č.5/2004-KKMPzV.

Bilančný profil: 2122 Laborec - Petrovce
Využiteľné množstvá podzemných vôd: 7,20 $l.s^{-1}$ (0-0-0-0-0/0-0-7,2-0)
Odber: 0,00 $l.s^{-1}$
Bilančný stav: dobrý

Názov lokality	Okres	Využiteľné množstvá Kat.	Množstvo ($l.s^{-1}$)	Kvalita	Zhodnotenie využívania Odber ($l.s^{-1}$)	Využit.	Bilančný stav	Poznámka
1. Zbudza	MI	III.	7,20	CA,B	0,00	V3	dobrý	Mn,NH_4,NO_2,b.z.

Bilančný profil: 2450 Laborec - Michalovce
Využiteľné množstvá podzemných vôd: 29,90 $l.s^{-1}$ (0-0-0-0-0/0-9,8-20,1-0)
Odber: 0,00 $l.s^{-1}$
Bilančný stav: dobrý

Názov lokality	Okres	Využiteľné množstvá Kat.	Množstvo ($l.s^{-1}$)	Kvalita	Zhodnotenie využívania Odber ($l.s^{-1}$)	Využit.	Bilančný stav	Poznámka
2. Zbudza	MI	II. III.	8,00 3,80	CA	0,00	V2	dobrý	Fe,NA,Cl,Cu
rozptýlené lokálne zdroje	MI	II. III.	1,80 16,30	CA,B	0,00	V2		Fe,Mn,Cl,b.z.

Bilančný profil: 3430 Laborec - Vojany /Ižkovce/
Využiteľné množstvá podzemných vôd: 78,90 $l.s^{-1}$ (0-0-0-0-0/0-67,7-11,2-0)
Odber: 0,38 $l.s^{-1}$
Bilančný stav: dobrý

Názov lokality	Okres	Využiteľné množstvá Kat.	Množstvo ($l.s^{-1}$)	Kvalita	Zhodnotenie využívania Odber ($l.s^{-1}$)	Využit.	Bilančný stav	Poznámka
3. Vysocký Dvor	MI	II. III.	6,00 2,00	CA,B	0,20	V3	dobrý 40,00	Fe,Mn,NH_4,b.z.
4. Zemplínska Široká	MI	II. III.	6,00 2,50	CA,B	0,00	V2	dobrý	Fe,Mn,NH_4,b.z.
5. Stretava	MI	II.	11,90	CA,B	0,00	V3	dobrý	Fe,Mn,b.z.
6. Palín	MI	II.	11,60	CA	0,00	V2	dobrý	Fe,Mn,NH_4
rozptýlené lokálne zdroje	SO	II. III.	32,20 6,70	V,CA,B	0,18	V3		

QN - 102 Kvartér SV časti Východoslovenskej nížiny pod Vihorlatom a Popričným

Povodie: Bodrog 4-30-02 4-30-06 Plocha: 166,20 km^2 Kategória preskúmanosti: P4

Využiteľné množstvá podzemných vôd: 253,00 $l.s^{-1}$ (0-0-11-0-242/0-0-0-0)
z toho termálne vody: 11,00 $l.s^{-1}$ (0-0-11-0-0/0-0-0-0)

Odber (2013): 0,11 $l.s^{-1}$ účel využitia: (0-0-0-0,07-0-0,04-0)
z toho termálne vody: 0,00 $l.s^{-1}$ (0-0-0-0-0-0-0)
Odber (2012): 0,12 $l.s^{-1}$ účel využitia: (0-0-0-0,08-0-0,04-0)
nárast / úbytok k aktuálnemu roku: -0,01 $l.s^{-1}$ Bilančný stav: dobrý

Poznámka:

BG 10 - čiastkový rajón štrkových náplavov Uhu

Plocha: 64,70 km^2
Využiteľné množstvá podzemných vôd: 159,10 $l.s^{-1}$ (0-0-0-0-159,1/0-0-0-0)
Odber: 0,07 $l.s^{-1}$
Bilančný stav: dobrý

Bilančný profil: 3360 Uh - ústie
Využiteľné množstvá podzemných vôd: 108,00 $l.s^{-1}$ (0-0-0-0-108/0-0-0-0)
Odber: 0,00 $l.s^{-1}$
Bilančný stav: dobrý

		Využiteľné množstvá			Zhodnotenie využívania			
Názov lokality	Okres	Kat.	Množstvo ($l.s^{-1}$)	Kvalita	Odber ($l.s^{-1}$)	Využit.	Bilančný stav	Poznámka
1. Nižné Nemecké - Záhor	SO	C2	35,00	O	0,00	V3	dobrý	
2. Pinkovce - Jenkovce	SO	C2	45,00	CA,B	0,00	V2	dobrý	Fe,NH_4,b.z.
3. Lekárovce	SO	C2	28,00	O	0,00	V3	dobrý	

Bilančný profil: 3430 Laborec - Vojany /Ižkovce/
Využiteľné množstvá podzemných vôd: 3,60 $l.s^{-1}$ (0-0-0-0-3,6/0-0-0-0)
Odber: 0,07 $l.s^{-1}$
Bilančný stav: dobrý

		Využiteľné množstvá			Zhodnotenie využívania				
Názov lokality	Okres	Kat.	Množstvo ($l.s^{-1}$)	Kvalita	Odber ($l.s^{-1}$)	Využit.	Bilančný stav		Poznámka
4. Tašuľa	SO	C2	3,20	CA,B	0,04	V2	dobrý	80,00	Fe,Mn,b.z.
5. Bežovce	SO	C2	0,40	O	0,03	V4	dobrý	13,33	

Bilančný profil: 1320 Latorica - nad Laborcom
Využiteľné množstvá podzemných vôd: 47,50 $l.s^{-1}$ (0-0-0-0-47,5/0-0-0-0)
Odber: 0,00 $l.s^{-1}$
Bilančný stav: dobrý

		Využiteľné množstvá			Zhodnotenie využívania			
Názov lokality	Okres	Kat.	Množstvo ($l.s^{-1}$)	Kvalita	Odber ($l.s^{-1}$)	Využit.	Bilančný stav	Poznámka
6. Lekárovce	SO	C2	47,50	CA,B	0,00	V2	dobrý	Fe,Mn,NH_4,b.z.

BG 20 - čiastkový rajón soliflukčných sedimentov a náplavových kuželov

Plocha: 101,50 km^2
Využiteľné množstvá podzemných vôd: 82,90 $l.s^{-1}$ (0-0-0-0-82,9/0-0-0-0)
Odber: 0,04 $l.s^{-1}$
Bilančný stav: dobrý
Bilančný profil: 3360 Uh - ústie
Využiteľné množstvá podzemných vôd: 34,60 $l.s^{-1}$ (0-0-0-0-34,6/0-0-0-0)
Odber: 0,00 $l.s^{-1}$
Bilančný stav: dobrý

		Využiteľné množstvá			Zhodnotenie využívania			
Názov lokality	Okres	Kat.	Množstvo ($l.s^{-1}$)	Kvalita	Odber ($l.s^{-1}$)	Využit.	Bilančný stav	Poznámka
7. Nižná Rybnica	SO	C2	13,00	CA,B	0,00	V2	dobrý	
rozptýlené lokálne zdroje	SO	C2	21,60	F,CA,B	0,00	V2		

Bilančný profil: 3430 Laborec - Vojany/Ižkovce
Využiteľné množstvá podzemných vôd: 48,30 $l.s^{-1}$ (0-0-0-0-48,3/0-0-0-0)
Odber: 0,04 $l.s^{-1}$
Bilančný stav: dobrý

Názov lokality	Okres	Využiteľné množstvá Kat.	Množstvo ($l.s^{-1}$)	Kvalita	Zhodnotenie využívania Odber ($l.s^{-1}$)	Využit.	Bilančný stav		Poznámka
8. Nižná Rybnica	SO	C2	41,00	CA	0,00	V2	dobrý		
9. Veľké Revištia - Gajdoš	SO	C2	4,00	B	0,04	V2	dobrý	100,00	
rozptýlené lokálne zdroje	SO	C2	3,30	CA,F,CO, B	0,00	V2			

QN - 103 Kvartér dolnej časti tokov Uh, Laborec, Ondava a pravej strany Latorice

Povodie: Bodrog 4-30-02 4-30-06 4-30-07 Plocha: 350,10 km^2 Kategória preskúmanosti: P2-P3

Využiteľné množstvá podzemných vôd: 530,00 $l.s^{-1}$ (0-0-0-105-100/0-245-80-0)

Odber (2013): 6,68 $l.s^{-1}$ účel využitia: (0-0-0,17-1,27-0,7-0-4,64)
Odber (2012): 7,12 $l.s^{-1}$ účel využitia: (0-0-0,08-1,39-0,7-0-4,95)
nárast / úbytok k aktuálnemu roku: -0,44 $l.s^{-1}$ Bilančný stav: dobrý

Poznámka: Využiteľné zásoby v kategóriách C1 a C2 stanovené podľa protokolu KKZ č.j.240-16/4-82.

Subrajón povodia Bodrogu

BG 10 - čiastkový rajón piesčitých náplavov Latorice
Plocha: 198,60 km^2
Využiteľné množstvá podzemných vôd: 370,00 $l.s^{-1}$ (0-0-0-105-100/0-165-0-0)
Odber: 1,38 $l.s^{-1}$
Bilančný stav: dobrý

Bilančný profil: 1320 Latorica - nad Laborcom
Využiteľné množstvá podzemných vôd: 255,00 $l.s^{-1}$ (0-0-0-105-100/0-50-0-0)
Odber: 1,38 $l.s^{-1}$
Bilančný stav: dobrý

Názov lokality	Okres	Využiteľné množstvá Kat.	Množstvo ($l.s^{-1}$)	Kvalita	Zhodnotenie využívania Odber ($l.s^{-1}$)	Využit.	Bilančný stav		Poznámka
1. Ptrukša	MI	C1 C2	105,00 100,00	CA	0,00 0,19	V2	dobrý	1078,95	
2. Veľké Slemence	MI	II.	20,00	CA	0,04	V3	dobrý	500,00	
3. Kapušianske Kľačany	MI	II.	20,00	CA	0,00	V3	dobrý		
rozptýlené lokálne zdroje	MI	II.	10,00	CA	1,15	V3			

Bilančný profil: 6640 Ondava - ústie
Využiteľné množstvá podzemných vôd: 85,00 $l.s^{-1}$ (0-0-0-0-0/0-85-0-0)
Odber: 0,00 $l.s^{-1}$
Bilančný stav: dobrý

Názov lokality	Okres	Využiteľné množstvá Kat.	Množstvo ($l.s^{-1}$)	Kvalita	Zhodnotenie využívania Odber ($l.s^{-1}$)	Využit.	Bilančný stav	Poznámka
4. Hraň	TV	II.	60,00	CA	0,00	V3	dobrý	
rozptýlené lokálne zdroje	TV	II.	25,00	CA	0,00	V3		

Bilančný profil: 3844 Latorica - nad Ondavou
Využiteľné množstvá podzemných vôd: 30,00 $l.s^{-1}$ (0-0-0-0-0/0-30-0-0)
Odber: 0,00 $l.s^{-1}$
Bilančný stav: dobrý

Názov lokality	Okres	Využiteľné množstvá Kat.	Množstvo ($l.s^{-1}$)	Kvalita	Zhodnotenie využívania Odber ($l.s^{-1}$)	Využit.	Bilančný stav	Poznámka
rozptýlené lokálne zdroje	TV	II.	15,00	CA	0,00	V3		
	MI	II.	15,00	CA	0,00	V3		

BG 20 - čiastkový rajón slabo zvodnených sedimentov neogénu a kvartéru

Plocha: 151,50 km^2
Využiteľné množstvá podzemných vôd: 160,00 $l.s^{-1}$ (0-0-0-0-0/0-80-80-0)
Odber: 5,30 $l.s^{-1}$
Bilančný stav: dobrý

Bilančný profil: 3360 Uh - ústie
Využiteľné množstvá podzemných vôd: 25,00 $l.s^{-1}$ (0-0-0-0-0/0-10-15-0)
Odber: 0,00 $l.s^{-1}$
Bilančný stav: dobrý

Názov lokality	Okres	Využiteľné množstvá Kat.	Množstvo ($l.s^{-1}$)	Kvalita	Zhodnotenie využívania Odber ($l.s^{-1}$)	Využit.	Bilančný stav	Poznámka
5. Pavlovce nad Uhom	MI	II.	10,00	CA	0,00	V2	dobrý	
rozptýlené lokálne zdroje	MI	III.	15,00	CA	0,00	V3		

Bilančný profil: 3430 Laborec - Vojany / Ižkovce
Využiteľné množstvá podzemných vôd: 60,00 $l.s^{-1}$ (0-0-0-0-0/0-40-20-0)
Odber: 4,64 $l.s^{-1}$
Bilančný stav: dobrý

Názov lokality	Okres	Využiteľné množstvá Kat.	Množstvo ($l.s^{-1}$)	Kvalita	Zhodnotenie využívania Odber ($l.s^{-1}$)	Využit.	Bilančný stav	Poznámka
6. Vojany	MI	II.	40,00	CA	4,64	V2	dobrý 8,62	
rozptýlené lokálne zdroje	MI	III.	20,00	CA	0,00	V3		

Bilančný profil: 1320 Latorica - nad Laborcom
Využiteľné množstvá podzemných vôd: 55,00 $l.s^{-1}$ (0-0-0-0-0/0-10-45-0)
Odber: 0,66 $l.s^{-1}$
Bilančný stav: dobrý

Názov lokality	Okres	Využiteľné množstvá Kat.	Množstvo ($l.s^{-1}$)	Kvalita	Zhodnotenie využívania Odber ($l.s^{-1}$)	Využit.	Bilančný stav	Poznámka
7. Čičarovce	MI	III.	15,00	CA	0,37	V3	dobrý 40,54	
8. Veľké Kapušany	MI	II.	10,00	CA	0,14	V2	dobrý 71,43	
rozptýlené lokálne zdroje	MI	III.	30,00	CA	0,15	V3		

Bilančný profil: 3720 Laborec - ústie (do Latorice)
Využiteľné množstvá podzemných vôd: 20,00 $l.s^{-1}$ (0-0-0-0-0/0-20-0-0)
Odber: 0,00 $l.s^{-1}$
Bilančný stav: dobrý

Názov lokality	Okres	Využiteľné množstvá Kat.	Množstvo ($l.s^{-1}$)	Kvalita	Zhodnotenie využívania Odber ($l.s^{-1}$)	Využit.	Bilančný stav	Poznámka
rozptýlené lokálne zdroje	MI	II.	20,00	CA	0,00	V3		

QN - 104 Kvartér JV časti Východoslovenskej nížiny

Povodie: Bodrog 4-30-01 4-30-02 4-30-11 Plocha: 379,20 km^2 Kategória preskúmanosti: P2

Využiteľné množstvá podzemných vôd: 784,00 $l.s^{-1}$ (0-0-0-368-97/200-30-89-0)

Odber (2013): 84,69 $l.s^{-1}$ účel využitia: (80,62-0-0-0,14-0-0-3,66)
Odber (2012): 86,31 $l.s^{-1}$ účel využitia: (82,43-0-0-0,4-0-0-3,48)
nárast / úbytok k aktuálnemu roku: -1,62 $l.s^{-1}$ Bilančný stav: dobrý

Poznámka:

BG 00 Subrajón povodia Bodrogu
Plocha: 379,20 km^2
Využiteľné množstvá podzemných vôd: 784,00 $l.s^{-1}$ (0-0-0-368-97/200-30-89-0)
Odber: 84,69 $l.s^{-1}$
Bilančný stav: dobrý

Bilančný profil: 1320 Latorica - nad Laborcom
Využiteľné množstvá podzemných vôd: 201,00 $l.s^{-1}$ (0-0-0-1-0/200-0-0-0)
Odber: 80,62 $l.s^{-1}$
Bilančný stav: uspokojivý

		Využiteľné množstvá			Zhodnotenie využívania			
Názov lokality	Okres	Kat.	Množstvo ($l.s^{-1}$)	Kvalita	Odber ($l.s^{-1}$)	Využit.	Bilančný stav	Poznámka
1. Boťany	TV	C1 I.	1,00 200,00	CA,CO,B CA,B	80,62	V4	uspokojivý 2,49	

Bilančný profil: 7200 Bodrog - Streda nad Bodrogom
Využiteľné množstvá podzemných vôd: 380,00 $l.s^{-1}$ (0-0-0-283-50/0-10-37-0)
Odber: 0,15 $l.s^{-1}$
Bilančný stav: dobrý

		Využiteľné množstvá			Zhodnotenie využívania			
Názov lokality	Okres	Kat.	Množstvo ($l.s^{-1}$)	Kvalita	Odber ($l.s^{-1}$)	Využit.	Bilančný stav	Poznámka
2. Dobrá	TV	C1	143,00	CA	0,00	V2	dobrý	
3. Rad - Zatín	TV	C1	94,00	CA	0,00	V2	dobrý	
4. Leles - Kapoňa	TV	C1 C2 II.	46,00 50,00 10,00	CA,CO O CA,CO	0,00	V2	dobrý	fiktívne vrty
5. Boľ	TV	III.	15,00	CA	0,00	V3	dobrý	
rozptýlené lokálne zdroje	TV	III.	22,00	CA	0,15	V3		

Bilančný profil: 7570 Bodrog - štátna hranica
Využiteľné množstvá podzemných vôd: 203,00 $l.s^{-1}$ (0-0-0-84-47/0-20-52-0)
Odber: 3,92 $l.s^{-1}$
Bilančný stav: dobrý

		Využiteľné množstvá			Zhodnotenie využívania			
Názov lokality	Okres	Kat.	Množstvo ($l.s^{-1}$)	Kvalita	Odber ($l.s^{-1}$)	Využit.	Bilančný stav	Poznámka
6. Veľký Horeš	TV	C1	81,00	CA	0,00	V2	dobrý	
7. Čierna nad Tisou - Veľké Trakany - Malé Trakany	TV	C2 II. III.	45,00 20,00 20,00	CA,O CA CA	3,66	V2	dobrý 23,22	30 $l.s^{-1}$ fiktívne vrty
8. Streda nad Bodrogom	TV	C2 III.	2,00 2,00	CA	0,00	V2	dobrý	
9. Malý Kamenec	TV	C1	3,00	CA,B	0,00	V2	dobrý	
rozptýlené lokálne zdroje	TV	III.	30,00	CA	0,26	V3		

PQ - 105 Paleogén povodia Ondavy po Kučín

Povodie: Bodrog 4-30-08 Plocha: 1241,40 km^2 Kategória preskúmanosti: P2

Využiteľné množstvá podzemných vôd: 394,60 $l.s^{-1}$ (0-0-0-49-204,6/25-49-67-0)

Odber (2013): 38,37 $l.s^{-1}$ účel využitia: (34,98-0-0,62-1,91-0-0,38-0,48)
Odber (2012): 50,18 $l.s^{-1}$ účel využitia: (46,33-0-0,66-1,99-0-0,55-0,65)
nárast / úbytok k aktuálnemu roku: -11,81 $l.s^{-1}$ Bilančný stav: dobrý

Poznámka:

BG 10 - čiastkový rajón kvartéru
Plocha: 33,40 km^2
Využiteľné množstvá podzemných vôd: 219,60 $l.s^{-1}$ (0-0-0-34-119,6/25-41-0-0)
Odber: 21,51 $l.s^{-1}$
Bilančný stav: dobrý

Bilančný profil: 4105 Ondava - Stropkov
Využiteľné množstvá podzemných vôd: 175,60 $l.s^{-1}$ (0-0-0-10-116,6/25-24-0-0)
Odber: 20,28 $l.s^{-1}$
Bilančný stav: dobrý

		Využiteľné množstvá			Zhodnotenie využívania				
Názov lokality	Okres	Kat.	Množstvo ($l.s^{-1}$)	Kvalita	Odber ($l.s^{-1}$)	Využit.	Bilančný stav		Poznámka
1. Duplín	SP	C1 C2 II.	10,00 29,20 12,00	V O,B V,N	4,98	V4	dobrý	10,28	chem. a hygien. závadnosť
2. Stropkov, Tisinec, Bokša, Zimný potok	SP	C2 I.	16,90 25,00	O,B B	10,24	V4	dobrý	4,09	hyg. závadnosť
3. Svidník	SK	C2 II.	24,50 8,00	0,V B	2,35	V4	dobrý	13,83	hyg. závadnosť
4. Krušinec	SP	C2	20,40	O,B	0,00	V4	dobrý		hyg. závadnosť
5. Stročín, Mestisko	SK	C2	13,00	B,O	0,00	V2	dobrý		hyg. závadnosť
6. Bukovce	SP	C2	6,80	V,B	0,00	V2	dobrý		hyg. závadnosť
7. Chotča	SP	C2	5,80	O,B	0,36	V2	dobrý	16,11	hyg. závadnosť
ojedinelé rozptýlené zdroje	SK,SP	II.	4,00	B,V	2,35	V2			hyg. závadnosť

Bilančný profil: 4560 Ondava - nad Topľou
Využiteľné množstvá podzemných vôd: 44,00 $l.s^{-1}$ (0-0-0-24-3/0-17-0-0)
Odber: 1,23 $l.s^{-1}$
Bilančný stav: dobrý

		Využiteľné množstvá			Zhodnotenie využívania				
Názov lokality	Okres	Kat.	Množstvo ($l.s^{-1}$)	Kvalita	Odber ($l.s^{-1}$)	Využit.	Bilančný stav		Poznámka
8. Miňovce	SP	II.	7,00	V,B	1,23	V4	dobrý	5,69	hyg. závadnosť
9. Stropkov, Sitník	SP	C1 C2 II.	24,00 3,00 10,00	B O B	0,00	V2	dobrý		hyg. závadnosť

BG 20 - čiastkový rajón paleogénu
Plocha: 1208,00 km^2
Využiteľné množstvá podzemných vôd: 175,00 $l.s^{-1}$ (0-0-0-15-85/0-8-67-0)
Odber: 16,86 $l.s^{-1}$
Bilančný stav: dobrý

Bilančný profil: 4105 Ondava - Stropkov
Využiteľné množstvá podzemných vôd: 142,60 $l.s^{-1}$ (0-0-0-15-77,6/0-8-42-0)
Odber: 14,65 $l.s^{-1}$
Bilančný stav: dobrý

Názov lokality	Okres	Využiteľné množstvá Kat.	Množstvo ($l.s^{-1}$)	Kvalita	Zhodnotenie využívania Odber ($l.s^{-1}$)	Využit.	Bilančný stav		Poznámka
10. Vagrinec	SK	C2	5,00	N	0,10	V2	dobrý	50,00	hyg.závadnosť NH_4,Fe,SO_4
11. Nová Polianka	SK	C2	4,50	B	0,26	V2	dobrý	17,31	hyg.závadnosť
12. Duplín	SP	C2	15,60	V	0,00	V2	dobrý		
13. Tisinec - Krušinec	SP	C2	8,50	N	0,51	V2	dobrý	16,67	fyz.-chem. a bakt.závadnosť
14. Vislava	SP	C2	6,80	O	0,00	V2	dobrý		fiktívne vrty
15. Rakovčík	SK	C2	5,60	O,V	0,00	V2	dobrý		fiktívne vrty
16. Krajná Poľana	SK	C2	11,00	B,O	1,10	V2	dobrý	10,00	hyg.závadnosť
17. Belejovce	SK	C1	4,30	V	0,00	V2	dobrý		
18. Varadka	BJ	C1 C2	1,00 3,70	CA	0,23	V2	dobrý	20,43	Fe,Mn,MH_4
19. Vyšný Orlík	SK	C1	4,30	V	0,00	V2	dobrý		
20. Roztoky - Kečkovce	SK	C2	6,00	O	0,00	V2	dobrý		
ojedinelé rozptýlené zdroje	SK SP BJ	C1 C2 II. III.	5,40 10,90 8,00 42,00	O O,B,CA O O	12,45	V2			Fe,Mn

Bilančný profil: 4560 Ondava - nad Topľou
Využiteľné množstvá podzemných vôd: 32,40 $l.s^{-1}$ (0-0-0-0-7,4/0-0-25-0)
Odber: 2,21 $l.s^{-1}$
Bilančný stav: dobrý

Názov lokality	Okres	Využiteľné množstvá Kat.	Množstvo ($l.s^{-1}$)	Kvalita	Zhodnotenie využívania Odber ($l.s^{-1}$)	Využit.	Bilančný stav	Poznámka
21. Breznička	SP	C2	6,40	O	0,00	V2	dobrý	
ojedinelé rozptýlené zdroje	SP,ML	C2 III.	1,00 25,00	O O,B,CA	2,21	V4		Fe,MH_4,baktérie

QN - 106 Kvartér Ondavy a Tople od Slovenskej Kajne po Trebišov

Povodie: Bodrog 4-30-08 Plocha: 249,40 km^2 Kategória preskúmanosti: P3
4-30-04
4-30-10
4-30-09
4-30-07

Využiteľné množstvá podzemných vôd: 554,50 $l.s^{-1}$ (0-0-0-53,5-23/204-200-74-0)

Odber (2013): 10,96 $l.s^{-1}$ účel využitia: (5,03-0-0-1,09-0-4,27-0,57)
Odber (2012): 11,19 $l.s^{-1}$ účel využitia: (5,40-0-0-1,11-0-4,12-0,56)
nárast / úbytok k aktuálnemu roku: -0,23 $l.s^{-1}$ Bilančný stav: dobrý

Poznámka:

Bilančný profil: 5720 Topľa-ústie
Využiteľné množstvá podzemných vôd: 151,50 $l.s^{-1}$ (0-0-0-0-0/78,5-55-18-0)
Odber: 0,07 $l.s^{-1}$
Bilančný stav: dobrý

Názov lokality	Okres	Využiteľné množstvá Kat.	Množstvo ($l.s^{-1}$)	Kvalita	Zhodnotenie využívania Odber ($l.s^{-1}$)	Využit.	Bilančný stav	Poznámka
1. Vranov	VT	II. III.	5,00 3,00	CA	0,00	V3	dobrý	FE, Mn, Cl, NO_3
2. Sečovská Polianka	VT	I. II.	14,00 12,00	CA	0,00	V2	dobrý	FE,Mn,NH_4,NO_2

3. Božčice	TV	I. III.	64,50 10,00	F,CA,B	0,00	V4	dobrý		sediment,Fe,Mn NH_4, bakt.záv.
4. Lomnica	VT	II.	25,00	CA	0,07	V2	dobrý	357,14	FE,Mn,NH_4,NO_2
ojedinelé rozptýlené zdroje	VT	II. III.	13,00 5,00	N	0,00	V2			chem. a bakt. závadnosť

Bilančný profil: 4560 Ondava - nad Topľou
Využiteľné množstvá podzemných vôd: 105,00 $l.s^{-1}$ (0-0-0-0-0/27-61-17-0)
Odber: 3,17 $l.s^{-1}$
Bilančný stav: dobrý

Názov lokality	Okres	Využiteľné množstvá Kat.	Množstvo ($l.s^{-1}$)	Kvalita	Zhodnotenie využívania Odber ($l.s^{-1}$)	Využit.	Bilančný stav		Poznámka
5. Benkovce, Slovenská Kajňa	VT	I. II.	10,00 10,00	N	3,00	V2	dobrý	6,67	FE,Mn,NH_4, hyg.závadnosť
6. Hencovce, Kladzany	VT	I. II. III.	17,00 6,00 12,00	CA CA CA,N	0,00	V2	dobrý		FE,Mn, hyg.závadnosť
7. Rakovec	MI	II.	15,00	N	0,00	V2	dobrý		chem.,bak.záv.
8. Nižný Hrabovec	VT	II.	20,00	CO	0,00	V2	dobrý		rop.lát.,tenzidy
ojedinelé rozptýlené zdroje	VT	II. III.	10,00 5,00	N	0,17	V2			chem.,bakt.záv.

Bilančný profil: 5760 Ondava-Horovce
Využiteľné množstvá podzemných vôd: 94,50 $l.s^{-1}$ (0-0-0-0-0/45,5-35-14-0)
Odber: 0,33 $l.s^{-1}$
Bilančný stav: dobrý

Názov lokality	Okres	Využiteľné množstvá Kat.	Množstvo ($l.s^{-1}$)	Kvalita	Zhodnotenie využívania Odber ($l.s^{-1}$)	Využit.	Bilančný stav		Poznámka
9. Tušice-Tušická Nová Ves	MI	II. III.	17,00 4,00	CA,N	0,20	V2	dobrý	105,00	Fe, Mn, PO_3 oxidovateľnosť
10. Horovce	MI	II. III.	18,00 10,00	N	0,00	V2	dobrý		Mn, Cl, bakt.
11. Božčice, Parchovany	TV	I.	45,50	F, CA, B	0,13	V4	dobrý	350,00	sediment,Fe,Mn NH_4, bakt.záv.

Bilančný profil: 6640 Ondava-ústie
Využiteľné množstvá podzemných vôd: 174,50 $l.s^{-1}$ (0-0-0-53,5-0/53-44-24-0)
Odber: 5,02 $l.s^{-1}$
Bilančný stav: dobrý

Názov lokality	Okres	Využiteľné množstvá Kat.	Množstvo ($l.s^{-1}$)	Kvalita	Zhodnotenie využívania Odber ($l.s^{-1}$)	Využit.	Bilančný stav		Poznámka
12. Trebišov	TV	C1 I. II.	53,50 53,00 20,00	CA O CA,N	5,02	V4	dobrý	25,20	Fe, Mn, hyg. závadnosť
13. Bisce	MI	II. III.	6,00 15,00	CA,N	0,00	V2	dobrý		Fe
ojedinelé rozptýlené zdroje	TV MI	II. III.	18,00 9,00	CA,N	0,00 0,00	V2			chem., bakt. závadnosť

Bilančný profil: 3844 Latorica-nad Ondavou
Využiteľné množstvá podzemných vôd: 29,00 $l.s^{-1}$ (0-0-0-0-23/0-5-1-0)
Odber: 2,37 $l.s^{-1}$
Bilančný stav: dobrý

Názov lokality	Okres	Využiteľné množstvá Kat.	Množstvo ($l.s^{-1}$)	Kvalita	Zhodnotenie využívania Odber ($l.s^{-1}$)	Využit.	Bilančný stav		Poznámka
14. Bánovce nad Ondavou	MI	C2	23,00	CA	0,33	V2	dobrý	69,70	FE,Mn,NH_4,
ojedinelé rozptýlené zdroje	MI	II. III.	5,00 1,00	CA	2,04	V4			Fe,Mn,Cl, bakt. závad.

N - 107 Neogén Pozdišovského chrbta a Malčickej tabule

Povodie: Bodrog 4-30-08 Plocha: 174,20 km^2 Kategória preskúmanosti: P3
4-30-04
4-30-10
4-30-07

Využiteľné množstvá podzemných vôd: 90,50 $l.s^{-1}$ (0-0-0-2-20/8-16-44,5-0)

Odber (2013): 0,90 $l.s^{-1}$ účel využitia: (0,46-0-0,02-0,14-0-0,25-0,03)
Odber (2012): 2,04 $l.s^{-1}$ účel využitia: (1,53-0-0,01-0,14-0-0,32-0,04)
nárast / úbytok k aktuálnemu roku: -1,14 $l.s^{-1}$ Bilančný stav: dobrý

Poznámka: využiteľné zásoby podzemných vôd v kategórii C2 stanovené podľa protokolu KKZ č.j.796-16/10-86

BG 10 - čiastkový rajón
Plocha: 134,10 km^2
Využiteľné množstvá podzemných vôd: 44,00 $l.s^{-1}$ (0-0-0-2-4,5/0-12,5-25-0)
Odber: 0,87 $l.s^{-1}$
Bilančný stav: dobrý

Bilančný profil: 4560 nad Topľou-Ondava
Využiteľné množstvá podzemných vôd: 9,80 $l.s^{-1}$ (0-0-0-2-4,5/0-3,3-0-0)
Odber: 0,25 $l.s^{-1}$
Bilančný stav: dobrý

Názov lokality	Okres	Využiteľné množstvá Kat.	Množstvo ($l.s^{-1}$)	Kvalita	Zhodnotenie využívania Odber ($l.s^{-1}$)	Využit.	Bilančný stav		Poznámka
1. Nižný Hrabovec	VT	C1 C2	2,00 4,50	CA, CO O	0,00 0,00	V2 V2	dobrý		vrtHBN-2,HBN-7 2 fikt.vrty 2 studne Kučín
2. Rakovec nad Ondavou	MI	II.	2,50	CO,B,O	0,25	V2	dobrý	10,00	
rozptýlené lokálne zdroje	VT	II.	0,80	O	0,00	V3			

Bilančný profil: 3720 ústie do Latorice-Laborec
Využiteľné množstvá podzemných vôd: 14,00 $l.s^{-1}$ (0-0-0-0-0/0-2,5-11,5-0)
Odber: 0,14 $l.s^{-1}$
Bilančný stav: dobrý

Názov lokality	Okres	Využiteľné množstvá Kat.	Množstvo ($l.s^{-1}$)	Kvalita	Zhodnotenie využívania Odber ($l.s^{-1}$)	Využit.	Bilančný stav		Poznámka
3. Hatalov	MI	III.	3,50	CA, B	0,14	V3	dobrý	25,00	
4. Dúbravka, Budkovce	MI	II. III.	2,50 5,00	CA,N CA,N	0,00 0,00	V3	dobrý		
rozptýlené lokálne zdroje	MI	III.	3,00	O	0,00	V3			

Bilančný profil: 3844 nad Ondavou-Latorica
Využiteľné množstvá podzemných vôd: 13,20 $l.s^{-1}$ (0-0-0-0-0/0-3,2-10-0)
Odber: 0,00 $l.s^{-1}$
Bilančný stav: dobrý

Názov lokality	Okres	Využiteľné množstvá Kat.	Množstvo ($l.s^{-1}$)	Kvalita	Zhodnotenie využívania Odber ($l.s^{-1}$)	Využit.	Bilančný stav	Poznámka
5. Bánovce nad Ondavou	MI	II.	3,20	O,V,N	0,00	V3	dobrý	
		III.	7,00	O,N	0,00			
rozptýlené lokálne zdroje	MI	III.	3,00	N	0,00			

Bilančný profil: 2760 Laborec - nad Uhom
Využiteľné množstvá podzemných vôd: 6,50 $l.s^{-1}$ (0-0-0-0-0/0-3,5-3-0)
Odber: 0,46 $l.s^{-1}$
Bilančný stav: dobrý

Názov lokality	Okres	Využiteľné množstvá Kat.	Množstvo ($l.s^{-1}$)	Kvalita	Zhodnotenie využívania Odber ($l.s^{-1}$)	Využit.	Bilančný stav	Poznámka
6. Lesné	MI	III.	3,00	B,CO,O	0,08	V3	dobrý 37,50	
7. Laškovce	MI	II.	3,50	V,B,O	0,38	V3	dobrý 9,21	

Bilančný profil: 6640 ústie-Ondava
Využiteľné množstvá podzemných vôd: 0,50 $l.s^{-1}$ (0-0-0-0-0/0-0-0,5-0)
Odber: 0,02 $l.s^{-1}$
Bilančný stav: dobrý

Názov lokality	Okres	Využiteľné množstvá Kat.	Množstvo ($l.s^{-1}$)	Kvalita	Zhodnotenie využívania Odber ($l.s^{-1}$)	Využit.	Bilančný stav	Poznámka
8. Moravany	MI	III.	0,50	CO,O	0,02	V3	dobrý 25,00	

BG 20 - čiastkový rajón

Plocha: 40,10 km^2
Využiteľné množstvá podzemných vôd: 46,50 $l.s^{-1}$ (0-0-0-0-15,5/8-3,5-19,5-0)
Odber: 0,03 $l.s^{-1}$
Bilančný stav: dobrý

Bilančný profil: 3844 nad Ondavou-Latorica
Využiteľné množstvá podzemných vôd: 27,00 $l.s^{-1}$ (0-0-0-0-15,5/8-3,5-0-0)
Odber: 0,03 $l.s^{-1}$
Bilančný stav: dobrý

Názov lokality	Okres	Využiteľné množstvá Kat.	Množstvo ($l.s^{-1}$)	Kvalita	Zhodnotenie využívania Odber ($l.s^{-1}$)	Využit.	Bilančný stav	Poznámka
9. Kačanov	MI	C2	11,50	V,CA	0,00	V1	dobrý	
10. Malčice	MI	C2	4,00	V,CO,O	0,03	V2	dobrý 133,33	
11. Oborín	MI	I.	4,00	O,B,CO	0,00	V2	dobrý	
		II.	1,00	O,B,CO	0,00	V2		
12. Petríkovce	MI	I.	4,00	V,CO,O	0,00	V2	dobrý	
13. Markovce	MI	II.	2,50	V	0,00	V2	dobrý	

Bilančný profil: 3720 ústie do Latorice-Laborec
Využiteľné množstvá podzemných vôd: 19,50 $l.s^{-1}$ (0-0-0-0-0/0-0-19,5-0)
Odber: 0,00 $l.s^{-1}$
Bilančný stav: dobrý

Názov lokality	Okres	Využiteľné množstvá Kat.	Množstvo ($l.s^{-1}$)	Kvalita	Zhodnotenie využívania Odber ($l.s^{-1}$)	Využit.	Bilančný stav	Poznámka
14. Slavkovce	MI	III.	13,00	O,CO	0,00	V3	dobrý	
15. Malé Raškovce	MI	III.	0,50	CO,CA	0,00	V3	dobrý	
16. Veľké Raškovce	MI	III.	5,00	CO	0,00	V3	dobrý	
ostatné rozptýlené zdroje	MI	III.	1,00	O	0,00	V3		

Q - 108 Kvartér Laborca od Strážskeho po Stretavu

Povodie: Bodrog 4-30-06 4-30-04 4-30-07 Plocha: 204,20 km^2 Kategória preskúmanosti: P4

Využiteľné množstvá podzemných vôd: 742,00 $l.s^{-1}$ (0-0-13-141,3-587,7/0-0-0-0)
z toho termálne vody: 13,00 $l.s^{-1}$ (0-0-13-0-0/0-0-0-0)

Odber (2013): 27,61 $l.s^{-1}$ účel využitia: (17,95-8,97-0,23-0-0-0,12-0,34)
z toho termálne vody: 0,00 $l.s^{-1}$ (0-0-0-0-0-0-0)
Odber (2012): 33,24 $l.s^{-1}$ účel využitia: (21,48-9,00-0,22-0,02-0-0,42-2,10)
nárast / úbytok k aktuálnemu roku: -5,63 $l.s^{-1}$ Bilančný stav: dobrý

Poznámka: využiteľné zásoby podzemných vôd boli stanovené podľa protokolu KKZ č.j.33/02

Bilančný profil: 2122 Petrovce-Laborec
Využiteľné množstvá podzemných vôd: 50,00 $l.s^{-1}$ (0-0-0-0-50/0-0-0-0)
Odber: 0,20 $l.s^{-1}$
Bilančný stav: dobrý

		Využiteľné množstvá			Zhodnotenie využívania				
Názov lokality	Okres	Kat.	Množstvo ($l.s^{-1}$)	Kvalita	Odber ($l.s^{-1}$)	Využit.	Bilančný stav		Poznámka
1. Strážske	MI	C2	50,00	V,O	0,20	V3	dobrý	250,00	

Bilančný profil: 2450 Michalovce-Laborec
Využiteľné množstvá podzemných vôd: 396,00 $l.s^{-1}$ (0-0-0-73,5-322,5/0-0-0-0)
Odber: 2,22 $l.s^{-1}$
Bilančný stav: dobrý

		Využiteľné množstvá			Zhodnotenie využívania				
Názov lokality	Okres	Kat.	Množstvo ($l.s^{-1}$)	Kvalita	Odber ($l.s^{-1}$)	Využit.	Bilančný stav		Poznámka
2. Nacina Ves	MI	C2	48,00	CA,O	0,30	V3	dobrý	160,00	
3. Michalovce - Topoľany	MI	C1 C2	57,50 80,50	CA	1,92	V3	dobrý	71,88	
4. Michalovce - Hrádok	MI	C1 C2	16,00 104,00	V,CO,O	0,00	V3	dobrý		
5. Suché	MI	C2	90,00	O	0,00	V3	dobrý		

Bilančný profil: 2760 nad Uhom-Laborec
Využiteľné množstvá podzemných vôd: 184,00 $l.s^{-1}$ (0-0-0-67,8-116,2/0-0-0-0)
Odber: 25,15 $l.s^{-1}$
Bilančný stav: dobrý

		Využiteľné množstvá			Zhodnotenie využívania				
Názov lokality	Okres	Kat.	Množstvo ($l.s^{-1}$)	Kvalita	Odber ($l.s^{-1}$)	Využit.	Bilančný stav		Poznámka
6. Lastomír	MI	C1 C2	67,80 116,20	CA,V	25,15	V3	dobrý	7,32	

Bilančný profil: 3720 ústie do Latorice-Laborec
Využiteľné množstvá podzemných vôd: 39,00 $l.s^{-1}$ (0-0-0-0-39/0-0-0-0)
Odber: 0,04 $l.s^{-1}$
Bilančný stav: dobrý

		Využiteľné množstvá			Zhodnotenie využívania				
Názov lokality	Okres	Kat.	Množstvo ($l.s^{-1}$)	Kvalita	Odber ($l.s^{-1}$)	Využit.	Bilančný stav		Poznámka
7. Sliepkovce	MI	C2	39,00	O,CO	0,04	V3	dobrý	975,00	

Bilančný profil: 3360 ústie -Uh
Využiteľné množstvá podzemných vôd: 60,00 $l.s^{-1}$ (0-0-0-0-60/0-0-0-0)
Odber: 0,00 $l.s^{-1}$
Bilančný stav: dobrý

Názov lokality	Okres	Využiteľné množstvá Kat.	Množstvo ($l.s^{-1}$)	Kvalita	Zhodnotenie využívania Odber ($l.s^{-1}$)	Využit.	Bilančný stav	Poznámka
8. Vrbovec	MI	C2	60,00	O	0,00	V3	dobrý	

P - 109 Paleogén Čergova

Povodie: Poprad 3-01-03 Plocha: 593,80 km^2 Kategória preskúmanosti: P2
Hornád 4-32-04
Bodrog 4-30-09

Využiteľné množstvá podzemných vôd: 276,00 $l.s^{-1}$ (0-55-0-40-143/2-25-11-0)

Odber (2013): 15,66 $l.s^{-1}$ účel využitia: (12,97-0,48-0-1,4-0-0,17-0,2)
Odber (2012): 15,22 $l.s^{-1}$ účel využitia: (12,97-0,48-0-1,4-0-0,17-0,2)
nárast / úbytok k aktuálnemu roku: 0,44 $l.s^{-1}$ Bilančný stav: dobrý

Poznámka: Využiteľné zásoby v kat. C1 stanovené podľa protokolu KKZ č.j.367-16/10-87.

Subrajón povodia Bodrogu

BG 00 - čiastkový rajón paleogénu
Plocha: 251,50 km^2
Využiteľné množstvá podzemných vôd: 159,30 $l.s^{-1}$ (0-45-0-18,2-72,1/0-18-6-0)
Odber: 6,70 $l.s^{-1}$
Bilančný stav: dobrý

Bilančný profil: 4610 Topľa - Bardejov
Využiteľné množstvá podzemných vôd: 144,60 $l.s^{-1}$ (0-45-0-17,6-62/0-14-6-0)
Odber: 4,86 $l.s^{-1}$
Bilančný stav: dobrý

Názov lokality	Okres	Využiteľné množstvá Kat.	Množstvo ($l.s^{-1}$)	Kvalita	Zhodnotenie využívania Odber ($l.s^{-1}$)	Využit.	Bilančný stav		Poznámka
1. Povodie Tople (Livovská Huta - Lukov)	BJ	B C1 C2	10,00 10,70 30,80	V	0,46	V1	dobrý	111,96	
2. Povodie Slatvinca (po Kružlov)	BJ	B C1 C2	27,40 0,50 14,50	V	0,18	V1	dobrý	235,56	
3. Povodie Večného potoka (po Lenartov)	BJ	C1 C2	6,40 7,80	V	0,63	V1	dobrý	22,54	
4. Povodie Veľkého Rybného potoka (nad Malcovom)	BJ	B C2	7,60 8,90	V	1,57	V1	dobrý	10,51	
rozptýlené lokálne zdroje	BJ	II. III.	14,00 6,00	V,O	2,02	V1,V2			

Bilančný profil: 5000 Topľa - Hanušovce
Využiteľné množstvá podzemných vôd: 14,70 $l.s^{-1}$ (0-0-0-0,6-10,1/0-4-0-0)
Odber: 1,84 $l.s^{-1}$
Bilančný stav: dobrý

Názov lokality	Okres	Využiteľné množstvá Kat.	Množstvo ($l.s^{-1}$)	Kvalita	Zhodnotenie využívania Odber ($l.s^{-1}$)	Využit.	Bilančný stav		Poznámka
5. Povodie Šibskej vody (nad Šibou)	BJ	C1 C2	0,60 10,10	V	1,13	V1	dobrý	9,47	
rozptýlené lokálne zdroje	BJ	II.	4,00	V,O	0,71	V1,V2			

Subrajón povodia Hornádu

HD 00 - čiastkový rajón paleogénu

Plocha: 275,50 km^2
Využiteľné množstvá podzemných vôd: 75,50 $l.s^{-1}$ (0-0-0-21,4-47,1/2-1-4-0)
Odber: 6,87 $l.s^{-1}$
Bilančný stav: dobrý

Bilančný profil: 3940 Torysa - pod Ľutinkou
Využiteľné množstvá podzemných vôd: 42,70 $l.s^{-1}$ (0-0-0-18,3-23,4/0-0-1-0)
Odber: 0,87 $l.s^{-1}$
Bilančný stav: dobrý

		Využiteľné množstvá			Zhodnotenie využívania				
Názov lokality	Okres	Kat.	Množstvo ($l.s^{-1}$)	Kvalita	Odber ($l.s^{-1}$)	Využit.	Bilančný stav		Poznámka
6. Povodie Ľutinky (nad Ľutinou)	SB	C1 C2	18,30 23,40	V	0,40	V1	dobrý	104,25	
rozptýlené lokálne zdroje	SB	III.	1,00	O	0,47	V1,V2			

Bilančný profil: 4160 Torysa - nad Sekčovom
Využiteľné množstvá podzemných vôd: 13,90 $l.s^{-1}$ (0-0-0-0-10,9/0-0-3-0)
Odber: 1,93 $l.s^{-1}$
Bilančný stav: dobrý

		Využiteľné množstvá			Zhodnotenie využívania				
Názov lokality	Okres	Kat.	Množstvo ($l.s^{-1}$)	Kvalita	Odber ($l.s^{-1}$)	Využit.	Bilančný stav		Poznámka
7. Bodovce - Drienica	SB	C2 III.	10,90 3,00	V,B	1,93	V1	dobrý	7,20	

Bilančný profil: 4440 Sekčov - ústie
Využiteľné množstvá podzemných vôd: 18,90 $l.s^{-1}$ (0-0-0-3,1-12,8/2-1-0-0)
Odber: 4,07 $l.s^{-1}$
Bilančný stav: dobrý

		Využiteľné množstvá			Zhodnotenie využívania			
Názov lokality	Okres	Kat.	Množstvo ($l.s^{-1}$)	Kvalita	Odber ($l.s^{-1}$)	Využit.	Bilančný stav	Poznámka
rozptýlené lokálne zdroje	BJ	C1 C2 I. II.	3,10 12,80 2,00 1,00	V,O	4,07	V2		

Subrajón povodia Popradu

PD 00 - čiastkový rajón paleogénu

Plocha: 66,80 km^2
Využiteľné množstvá podzemných vôd: 41,20 $l.s^{-1}$ (0-10-0-0,4-23,8/0-6-1-0)
Odber: 2,09 $l.s^{-1}$
Bilančný stav: dobrý

Bilančný profil: 2000 Poprad - štátna hranica
Využiteľné množstvá podzemných vôd: 39,90 $l.s^{-1}$ (0-10-0-0,4-22,5/0-6-1-0)
Odber: 1,94 $l.s^{-1}$
Bilančný stav: dobrý

		Využiteľné množstvá			Zhodnotenie využívania				
Názov lokality	Okres	Kat.	Množstvo ($l.s^{-1}$)	Kvalita	Odber ($l.s^{-1}$)	Využit.	Bilančný stav		Poznámka
8. Povodie potoka Soliská (nad Čirčom)	SL	B C1 C2	10,00 0,40 22,50	V	0,84	V1	dobrý	39,17	

rozptýlené lokálne zdroje	SL	II. III.	6,00 1,00	V,O	1,10	V1,V2		

Bilančný profil: mimo bilančného profilu
Využiteľné množstvá podzemných vôd: 1,30 $l.s^{-1}$ (0-0-0-0-1,3/0-0-0-0)
Odber: 0,15 $l.s^{-1}$
Bilančný stav: dobrý

Názov lokality	Okres	Využiteľné množstvá Kat.	($l.s^{-1}$)	Kvalita	Zhodnotenie využívania ($l.s^{-1}$)	Využit.	Bilančný stav		Poznámka
9. Ruská Voľa nad Popradom	SL	C2	1,30	V	0,15	V1	dobrý	8,67	

PQ - 110 Paleogén Nízkych Beskýd v povodí Tople

Povodie: Bodrog 4-30-09 Plocha: 952,90 km^2 Kategória preskúmanosti: P2

Využiteľné množstvá podzemných vôd: 544,74 $l.s^{-1}$ (0-3,74-41-108-228/25,9-73-65,1-0)
z toho termálne vody: 44,74 $l.s^{-1}$ (0-3,74-41-0-0/0-0-0-0)

Odber (2013): 58,37 $l.s^{-1}$ účel využitia: (59,11-0-0-3,43-0-1,94-1,38)
z toho termálne vody: 0,60 $l.s^{-1}$ (0-0-0-0-0-0-0,6)
Odber (2012): 65,86 $l.s^{-1}$ účel využitia: (59,11-0-0-3,43-0-1,94-1,38)
nárast / úbytok k aktuálnemu roku: -7,49 $l.s^{-1}$ Bilančný stav: dobrý

Poznámka: Využiteľné zásoby v kat. C1 a C2 stanovené podľa protokolov KKZ č.j.406-16/8-88, 638-16/13-87 a doplnkom č.j.11-16/2-90.

BG 10 - čiastkový rajón kvartéru

Plocha: 35,70 km²
Využiteľné množstvá podzemných vôd: 150,00 $l.s^{-1}$ (0-0-0-59-72/0-14-5-0)
Odber: 33,13 $l.s^{-1}$
Bilančný stav: dobrý

Bilančný profil: 4610 Topľa - Bardejov
Využiteľné množstvá podzemných vôd: 120,80 $l.s^{-1}$ (0-0-0-49,8-67/0-4-0-0)
Odber: 30,10 $l.s^{-1}$
Bilančný stav: dobrý

Názov lokality	Okres	Využiteľné množstvá Kat.	Množstvo ($l.s^{-1}$)	Kvalita	Zhodnotenie využívania Odber ($l.s^{-1}$)	Využit.	Bilančný stav		Poznámka
1. oblasť Mokroluh-Rokytov - Tarnov - Bardejov	BJ	C1 C2	49,80 67,00	V CA,B	20,68 8,94	V2	dobrý	3,94	niektoré vrty NO_3 a bakt. znečist.
rozptýlené lokálne zdroje	BJ	II.	4,00	CA,B	0,48	V3			

Bilančný profil: 5000 Topľa - Hanušovce
Využiteľné množstvá podzemných vôd: 29,20 $l.s^{-1}$ (0-0-0-9,2-5/0-10-5-0)
Odber: 3,03 $l.s^{-1}$
Bilančný stav: dobrý

Názov lokality	Okres	Využiteľné množstvá Kat.	Množstvo ($l.s^{-1}$)	Kvalita	Zhodnotenie využívania Odber ($l.s^{-1}$)	Využit.	Bilančný stav		Poznámka
2. oblasť Bardejov-Hrabovec - Komárov	BJ	C1 C2	9,20 5,00	CA O	0,82 0,00	V2	dobrý	17,32	C2-fiktívne vrty
rozptýlené lokálne zdroje	BJ	II. III.	10,00 5,00	CA,B CA,B	1,57 0,64	V3			

BG 20 - čiastkový rajón paleogénu

Plocha: 917,20 km^2
Využiteľné množstvá podzemných vôd: 350,00 $l.s^{-1}$ (0-0-0-49-156/25,9-59-60,1-0)
Odber: 24,64 $l.s^{-1}$
Bilančný stav: dobrý

Bilančný profil: 4610 Topľa - Bardejov
Využiteľné množstvá podzemných vôd: 68,10 $l.s^{-1}$ (0-0-0-13-45,1/3-0-7-0)
Odber: 7,28 $l.s^{-1}$
Bilančný stav: dobrý

		Využiteľné množstvá			Zhodnotenie využívania				
Názov lokality	Okres	Kat.	Množstvo ($l.s^{-1}$)	Kvalita	Odber ($l.s^{-1}$)	Využit.	Bilančný stav		Poznámka
3. oblasť Nízkych Beskýd	BJ	C1	9,40	V	5,33	V1,V2	dobrý	9,85	C2 - 20,0 $l.s^{-1}$
		C2	43,10	O	0,00				fiktívne vrty
rozptýlené lokálne zdroje	BJ	C1	3,60	O	0,00	V3			
		C2	2,00		0,00				
		I.	3,00		0,72				
		III.	7,00		1,23				

Bilančný profil: 5000 Topľa - Hanušovce
Využiteľné množstvá podzemných vôd: 226,80 $l.s^{-1}$ (0-0-0-36-110,9/22,9-23,9-33,1-0)
Odber: 16,34 $l.s^{-1}$
Bilančný stav: dobrý

		Využiteľné množstvá			Zhodnotenie využívania				
Názov lokality	Okres	Kat.	Množstvo ($l.s^{-1}$)	Kvalita	Odber ($l.s^{-1}$)	Využit.	Bilančný stav		Poznámka
4. oblasť Zborova - Dlhej Lúky	BJ	C1	16,00	B	0,00	V2	dobrý	14,12	C2 - 15,0 $l.s^{-1}$
		C2	15,60	V,O	0,00				fiktívne vrty
		I.	17,40	V,B,CA	3,47				
5. oblasť Nízkych Beskýd	BJ	C1	17,60	V,O,B	2,51	V2	dobrý	16,72	
		C2	58,70	V,O,B	0,00				
		I.	2,30	V,O,CA	2,19				
6. Kurimka - Rovné - Lipová - Radoma	SK	C1	30,60	O	0,00	V2	dobrý	31,55	10,0 $l.s^{-1}$ fikt.vrty
		C2	3,00	CA,B	0,41				FE,NH_4,bakt.
		I.	3,00	O	0,75				záv.
rozptýlené lokálne zdroje	BJ	C1	2,40	V	1,59	V2,V3			
		C2	6,00		0,00				
		I.	3,20		1,07				
		II.	20,90		0,00				
		III.	30,10	O	4,35				

Bilančný profil: 5720 Topľa - ústie
Využiteľné množstvá podzemných vôd: 55,10 $l.s^{-1}$ (0-0-0-0-0/0-35,1-20-0)
Odber: 1,02 $l.s^{-1}$
Bilančný stav: dobrý

		Využiteľné množstvá			Zhodnotenie využívania			
Názov lokality	Okres	Kat.	Množstvo ($l.s^{-1}$)	Kvalita	Odber ($l.s^{-1}$)	Využit.	Bilančný stav	Poznámka
rozptýlené lokálne zdroje	VT	II.	35,10	O	0,00	V3		
		III.	20,00		1,02			

VN - 111 Neovulkanity Slanských vrchov

Povodie: Hornád 4-32-04 Plocha: 794,90 km^2 Kategória preskúmanosti: P2
4-32-05
Bodrog 4-30-09
4-30-10
4-30-11

Využiteľné množstvá podzemných vôd: 662,30 l.s^{-1} (0-0-269-34,5-184,7/16,6-91,4-66,1-0)
z toho termálne vody: 115,00 l.s^{-1} (0-0-115-0-0/0-0-0-0)

Odber (2013): 49,07 l.s^{-1} účel využitia: (48,07-0-0-0,24-0-0-0,76)
z toho termálne vody: 0,00 l.s^{-1} (0-0-0-0-0-0-0)
Odber (2012): 47,82 l.s^{-1} účel využitia: (48,25-0-0-0,19-0-0-0,84)
nárast / úbytok k aktuálnemu roku: 1,25 l.s^{-1} Bilančný stav: dobrý

Poznámka: Využiteľné zásoby v kat. C1 a C2 stanovené podľa protokolov KKZZ č.j.624-16/5-83, č.j.171-16/19-89, č.j.61/97-KKZZ v kat. C podľa rozhodnutia KKMPzV s por.č.6/2004-KKMPzV.

Subrajón povodia Hornádu
Plocha: 454,20 km^2
Využiteľné množstvá podzemných vôd: 335,30 l.s^{-1} (0-0-154-16,5-67,8/0,5-43,9-52,6-0)
Odber: 27,38 l.s^{-1}
Bilančný stav: dobrý

HD 10 - čiastkový rajón neovulkanitov
Plocha: 162,00 km^2
Využiteľné množstvá podzemných vôd: 86,60 l.s^{-1} (0-0-0-4,8-39,4/0,5-13,6-28,3-0)
Odber: 6,68 l.s^{-1}
Bilančný stav: dobrý

Bilančný profil: 4440 Sekčov - ústie
Využiteľné množstvá podzemných vôd: 17,00 l.s^{-1} (0-0-0-1,1-7/0-7,1-1,8-0)
Odber: 3,66 l.s^{-1}
Bilančný stav: dobrý

Názov lokality	Okres	Využiteľné množstvá			Zhodnotenie využívania				Poznámka
		Kat.	Množstvo (l.s^{-1})	Kvalita	Odber (l.s^{-1})	Využit.	Bilančný stav		
1. Podhradík	PO	C2 II. III.	2,60 7,10 1,80	CA,B	0,46	V2	dobrý	25,00	Fe,Mn,NH_4,b.z.
rozptýlené lokálne zdroje	PO	C1 C2	1,10 4,40	B	3,20	V4			b.z.

Bilančný profil: 4680 Torysa - Košické Olšany
Využiteľné množstvá podzemných vôd: 25,70 l.s^{-1} (0-0-0-0,5-11,2/0-0-14-0)
Odber: 2,34 l.s^{-1}
Bilančný stav: dobrý

Názov lokality	Okres	Využiteľné množstvá			Zhodnotenie využívania			Poznámka
		Kat.	Množstvo (l.s^{-1})	Kvalita	Odber (l.s^{-1})	Využit.	Bilančný stav	
rozptýlené lokálne zdroje	PO	C1 C2 III.	0,50 11,20 14,00	CA,B	2,34	V4		Fe,Mn,NH_4,b.z.

Bilančný profil: 4920 Hornád - Ždaňa
Využiteľné množstvá podzemných vôd: 43,90 l.s^{-1} (0-0-0-3,2-21,2/0,5-6,5-12,5-0)
Odber: 0,68 l.s^{-1}
Bilančný stav: dobrý

Názov lokality	Okres	Využiteľné množstvá			Zhodnotenie využívania				Poznámka
		Kat.	Množstvo ($l.s^{-1}$)	Kvalita	Odber ($l.s^{-1}$)	Využit.	Bilančný stav		
2. Opiná	KS	C1	1,50	V,CA,B	0,00	V1	dobrý		Fe,Mn,NH_4,b.z.
		C2	16,20						
		I.	0,50						
3. Lesíček	PO	C2	0,40	O	0,21	V1	dobrý	23,33	
		II.	4,50						
4. Červenica	PO	C1	1,50	CA	0,00	V3	dobrý		Fe,Mn
		II.	2,00						
		III.	1,20						
rozptýlené lokálne zdroje	PO	C1	0,20	CA,B	0,47	V2			NO_2,Mn,NH_4,b.z.
		C2	4,60						
		III.	11,30						

HD 20 - čiastkový rajón neovulkanitov

Plocha: 99,50 km^2
Bilančný profil: 4920 Hornád - Ždaňa
Využiteľné množstvá podzemných vôd: 55,00 $l.s^{-1}$ (0-0-0-9,7-28,2/0-2,6-14,5-0)
Odber: 1,31 $l.s^{-1}$
Bilančný stav: dobrý

Názov lokality	Okres	Využiteľné množstvá			Zhodnotenie využívania				Poznámka
		Kat.	Množstvo ($l.s^{-1}$)	Kvalita	Odber ($l.s^{-1}$)	Využit.	Bilančný stav		
5. Mudrovce	KS	C1	0,20	B	0,08	V2	dobrý	58,75	b.z.
		C2	4,50						
6. Svinica	KS	C2	2,00	CA	0,00	V2	dobrý		Fe,NH_4, pesticídy
		III.	0,80						
7. Svinica-Košický Klečenov	KS	C1	9,00	CA	0,00	V2	dobrý		Fe
		C2	14,50						
		III.	5,50						
rozptýlené lokálne zdroje	KS	C1	0,50	CA,B	1,23	V4			Fe,Mn,NH_4,b.z.
		C2	7,20						
		II.	2,60						
		III.	8,20						

HD 30 - čiastkový rajón neovulkanitov

Plocha: 45,60 km^2
Využiteľné množstvá podzemných vôd: 3,70 $l.s^{-1}$ (0-0-0-2-0,2/0-0-1,5-0)
Odber: 0,05 $l.s^{-1}$
Bilančný stav: dobrý

Bilančný profil: 4920 Hornád - Ždaňa
Využiteľné množstvá podzemných vôd: 2,70 $l.s^{-1}$ (0-0-0-1-0,2/0-0-1,5-0)
Odber: 0,05 $l.s^{-1}$
Bilančný stav: dobrý

Názov lokality	Okres	Využiteľné množstvá			Zhodnotenie využívania				Poznámka
		Kat.	Množstvo ($l.s^{-1}$)	Kvalita	Odber ($l.s^{-1}$)	Využit.	Bilančný stav		
8. Rákoš	KS	C1	1,00	V	0,05	V1	dobrý	24,00	
		C2	0,20						
rozptýlené lokálne zdroje	KS	III.	1,50	O	0,00	V4			

Bilančný profil: mimo bilančného profilu
Využiteľné množstvá podzemných vôd: 1,00 $l.s^{-1}$ (0-0-0-1-0/0-0-0-0)
Odber: 0,00 $l.s^{-1}$
Bilančný stav: dobrý

Názov lokality	Okres	Využiteľné množstvá Kat.	Množstvo ($l.s^{-1}$)	Kvalita	Zhodnotenie využívania Odber ($l.s^{-1}$)	Využit.	Bilančný stav	Poznámka
9. Skároš	KS	C1	1,00	V	0,00	V1	dobrý	

HD 40 - čiastkový rajón artézskych vodonosných horizontov - priepustné polohy rozlámaných krýh neovulkanitov prekrytých sedimentárnym neogénom

Plocha: 105,00 km

Bilančný profil: 4920 Hornád - Ždaňa

Využiteľné množstvá podzemných vôd: 81,33 $l.s^{-1}$ (0-0-69,53-0-0/11,1-0,7-0-0)

Odber: 8,22 $l.s^{-1}$

Bilančný stav: dobrý

Názov lokality	Okres	Využiteľné množstvá Kat.	Množstvo ($l.s^{-1}$)	Kvalita	Zhodnotenie využívania Odber ($l.s^{-1}$)	Využit.	Bilančný stav	Poznámka
10. Bidovce - Ďurďošík	KS	C	29,69	V	7,48	V1	dobrý 3,97	z toho fikt. vrt 1,3 $l.s^{-1}$
11. Kecerovský Lipovec - Kecerovce	KS	C III.	6,53 0,70	V,CA,B	0,74	V1	dobrý 9,77	Fe,b.z.,Mn,NH_4, NO_2, z toho fikt. vrt 0,51 $l.s^{-1}$
12. Boliarov	KS	C II.	4,90 3,80	F,CA,B	0,00	V2	dobrý	vzhľad,Mn,NH_4, b.z.
13. Bačkovík	KS	C	13,54	V,CA,B	0,00	V2	dobrý	Mn,b.z.,z toho fikt. vrt 0,51 $l.s^{-1}$
14. Čakanovce	KS	C	2,14	V	0,00	V1	dobrý	z toho fikt. vrt 0,51 $l.s^{-1}$
15. Svinica	KS	C	1,84	CA,B	0,00	V2	dobrý	Fe,NH_4,NO_2,b.z.
rozptýlené lokálne zdroje	KS	C II.	10,89 7,30	V,CA,B	0,00	V1		z toho 3 fikt. vrty 3,11 $l.s^{-1}$, Fe,Mn,b.z.

HD 50 - čiastkový rajón artézskych vodonosných horizontov - priepustné polohy rozlámaných krýh neovulkanitov prekrytých sedimentárnym neogénom

Plocha: 42,10 km^2

Využiteľné množstvá podzemných vôd: 108,67 $l.s^{-1}$ (0-0-84,47-0-0/16,6-7,6-0)

Odber: 11,12 $l.s^{-1}$

Bilančný stav: dobrý

Bilančný profil: 4920 Hornád - Ždaňa

Využiteľné množstvá podzemných vôd: 84,52 $l.s^{-1}$ (0-0-64,12-0-0/0-12,8-7,6-0)

Odber: 6,80 $l.s^{-1}$

Bilančný stav: dobrý

Názov lokality	Okres	Využiteľné množstvá Kat.	Množstvo ($l.s^{-1}$)	Kvalita	Zhodnotenie využívania Odber ($l.s^{-1}$)	Využit.	Bilančný stav	Poznámka
16. Vyšná Myšľa	KS	C	33,70	CA,B	2,09	V2	dobrý 16,12	
17. Nižná Myšľa	KS	C II. III.	14,29 12,80 2,00	V,CA	4,63	V2	dobrý 6,28	Fe,Mn,NH_4,
18. Ždaňa	KS	C III.	13,50 3,10	V,CA	0,08	V2	dobrý 207,50	NO_2
rozptýlené lokálne zdroje	KS	C III.	2,63 2,50	CA,B	0,00	V2	dobrý	NO_3,Fe,Mn,b.z.

Bilančný profil: mimo bilančného profilu

Využiteľné množstvá podzemných vôd: 24,15 $l.s^{-1}$ (0-0-20,35-0-0/0-3,8-0-0)

Odber: 4,32 $l.s^{-1}$

Bilančný stav: dobrý

Názov lokality	Okres	Využiteľné množstvá Kat.	Množstvo ($l.s^{-1}$)	Kvalita	Zhodnotenie využívania Odber ($l.s^{-1}$)	Využit.	Bilančný stav		Poznámka
19. Skároš	KS	C II.	4,51 2,00	CA,B	2,07	V2	uspokojivý	3,14	Fe,Mn,NH_4, NO_2,b.z.
20. Trstené pri Hornáde	KS	C II.	15,84 1,80	CA,B	2,25	V2	dobrý	7,84	Fe,Mn,NH_4, NO_2,b.z.

Subrajón povodia Bodrogu

Plocha: 340,70 km^2
Využiteľné množstvá podzemných vôd: 212,00 $l.s^{-1}$ (0-0-0-18-116,9/16,1-47,5-13,5-0)
Odber: 21,69 $l.s^{-1}$
Bilančný stav: dobrý

BG 10 - čiastkový rajón neovulkanitov

Plocha: 111,00 km^2
Využiteľné množstvá podzemných vôd: 62,80 $l.s^{-1}$ (0-0-0-8,2-36,9/0-11,1-6,6-0)
Odber: 11,18 $l.s^{-1}$
Bilančný stav: dobrý

Bilančný profil: 5000 Topľa - Hanušovce
Využiteľné množstvá podzemných vôd: 11,40 $l.s^{-1}$ (0-0-0-7,8-0/0-0-3,6-0)
Odber: 7,84 $l.s^{-1}$
Bilančný stav: uspokojivý

Názov lokality	Okres	Využiteľné množstvá Kat.	Množstvo ($l.s^{-1}$)	Kvalita	Zhodnotenie využívania Odber ($l.s^{-1}$)	Využit.	Bilančný stav		Poznámka
21. Petrovce - Pavlovce	VT	C1 III.	7,80 2,00	V	7,84	V4	napätý	1,25	
rozptýlené lokálne zdroje	VT	III.	1,60	O	0,00	V3			

Bilančný profil: 5720 Topľa - ústie
Využiteľné množstvá podzemných vôd: 51,40 $l.s^{-1}$ (0-0-0-0,4-36,9/0-11,1-3-0)
Odber: 3,34 $l.s^{-1}$
Bilančný stav: dobrý

Názov lokality	Okres	Využiteľné množstvá Kat.	Množstvo	Kvalita	Zhodnotenie využívania Odber	Využit.	Bilančný stav		Poznámka
22. Hermanovce	VT	C2 II. III.	6,60 3,00 0,30	V,O,CA	3,07	V2	uspokojivý	3,22	Fe,Mn
23. Juskova Voľa	VT	C2 II. III.	14,10 5,50 2,20	CA,B	0,27	V2	dobrý	80,74	Fe,Mn,NH_4,b.z.
24. Zámutov	VT	C2 II. III.	3,70 2,60 0,50	CA,B	0,00	V2	dobrý		Fe,Mn,b.z.
rozptýlené lokálne zdroje	VT	C1 C2	0,40 12,50	CA,B	0,00	V2			Fe,Mn,NH_4,b.z.

BG 20 - čiastkový rajón neovulkanitov s priľahlou časťou artézskych vodonosných horizontov v oblasti Zemplínskej Teplice

Plocha: 154,70 km^2
Využiteľné množstvá podzemných vôd: 118,10 $l.s^{-1}$ (0-0-0-5,1-58,3/16,1-34,6-4-0)
Odber: 5,04 $l.s^{-1}$
Bilančný stav: dobrý

Bilančný profil: 5720 Topľa - ústie
Využiteľné množstvá podzemných vôd: 29,10 $l.s^{-1}$ (0-0-0-4,8-18,7/0-2,3-3,3-0)
Odber: 2,81 $l.s^{-1}$
Bilančný stav: dobrý

Názov lokality	Okres	Využiteľné množstvá Kat.	Množstvo ($l.s^{-1}$)	Kvalita	Zhodnotenie využívania Odber ($l.s^{-1}$)	Využit.	Bilančný stav		Poznámka
25. Banské	VT	C2 III.	6,00 1,00	CA	0,56	V2	dobrý	12,50	Fe,Mn,NH_4
26. Dargov	TV	C1 C2	3,50 8,00	V,CA	0,48	V4	dobrý	23,96	Fe
rozptýlené lokálne zdroje	TV	C1 C2 II. III.	1,30 4,70 2,30 2,30	O	1,77	V4			

Bilančný profil: 6640 Ondava - ústie
Využiteľné množstvá podzemných vôd: 83,30 $l.s^{-1}$ (0-0-0-0,3-38,3/16,1-27,9-0,7-0)
Odber: 1,18 $l.s^{-1}$
Bilančný stav: dobrý

Názov lokality	Okres	Využiteľné množstvá Kat.	Množstvo ($l.s^{-1}$)	Kvalita	Zhodnotenie využívania Odber ($l.s^{-1}$)	Využit.	Bilančný stav		Poznámka
27. Dargov	TV	C1 C2 II.	0,30 9,50 0,50	V,CA	0,00	V2	dobrý		Fe,Mn
28. Zemplínska Teplica	TV	C2 I. II. III.	26,10 16,10 27,40 0,70	CA,B	1,08	V2	dobrý	65,09	Fe,Mn,NH_4,b.z.
rozptýlené lokálne zdroje	TV	C2	2,70	O	0,10	V4			

Bilančný profil: mimo bilančného profilu
Využiteľné množstvá podzemných vôd: 5,70 $l.s^{-1}$ (0-0-0-0-1,3/0-4,4-0-0)
Odber: 1,05 $l.s^{-1}$
Bilančný stav: dobrý

Názov lokality	Okres	Využiteľné množstvá Kat.	Množstvo ($l.s^{-1}$)	Kvalita	Zhodnotenie využívania Odber ($l.s^{-1}$)	Využit.	Bilančný stav		Poznámka
rozptýlené lokálne zdroje	KS	C2 II.	1,30 4,40	O	1,05	V4			

BG 30 - čiastkový rajón neovulkanitov
Plocha: 75,00 km^2
Bilančný profil: mimo bilančného profilu
Využiteľné množstvá podzemných vôd: 31,10 $l.s^{-1}$ (0-0-0-4,7-21,7/0-1,8-2,9-0)
Odber: 5,47 $l.s^{-1}$
Bilančný stav: dobrý

Názov lokality	Okres	Využiteľné množstvá Kat.	Množstvo ($l.s^{-1}$)	Kvalita	Zhodnotenie využívania Odber ($l.s^{-1}$)	Využit.	Bilančný stav		Poznámka
29. Kalša	KS	C2	21,10	CA,B	2,06	V2	dobrý	10,24	Fe,NH_4,b.z.
30. Slanec	KS	C1 C2 II.	4,30 0,40 0,80	V,CA,B	3,14	V1	uspokojivý	1,75	NH_4,b.z.
31. Slanská Huta	KS	C1 C2 III.	0,40 0,20 2,40	V	0,00	V1	dobrý		
rozptýlené lokálne zdroje	TV	II. III.	1,00 0,50	CA,B	0,27	V2			Fe,b.z.

N - 112 Neogén západnej časti Východoslovenskej nížiny

Povodie: Bodrog 4-30-09 4-30-10 4-30-11 Plocha: 448,40 km^2 Kategória preskúmanosti: P4

Využiteľné množstvá podzemných vôd: 100,00 $l.s^{-1}$ (0-0-0-0-0/5-84-11-0)

Odber (2013): 3,61 $l.s^{-1}$ účel využitia: (1,72-0,44-0-1,19-0-0,05-0,21)
Odber (2012): 3,32 $l.s^{-1}$ účel využitia: (1,44-0,46-0-1,16-0-0,03-0,23)
nárast / úbytok k aktuálnemu roku: 0,29 $l.s^{-1}$ Bilančný stav: dobrý

Poznámka:

Bilančný profil: 5720 Topľa - ústie
Využiteľné množstvá podzemných vôd: 14,00 $l.s^{-1}$ (0-0-0-0-0/1-13-0-0)
Odber: 1,29 $l.s^{-1}$
Bilančný stav: dobrý

		Využiteľné množstvá			Zhodnotenie využívania			
Názov lokality	Okres	Kat.	Množstvo ($l.s^{-1}$)	Kvalita	Odber ($l.s^{-1}$)	Využit.	Bilančný stav	Poznámka
1. Čaklov	VT	II.	7,00	B,CA	0,44	V2	dobrý 15,91	b.z.,PO_4
rozptýlené lokálne zdroje	VT	I. II.	1,00 6,00	F,CA,B	0,00 0,85	V2		NO_2,Fe,b.z., sediment

Bilančný profil: 6640 Ondava - ústie
Využiteľné množstvá podzemných vôd: 56,00 $l.s^{-1}$ (0-0-0-0-0/3-43,5-9,5-0)
Odber: 1,74 $l.s^{-1}$
Bilančný stav: dobrý

		Využiteľné množstvá			Zhodnotenie využívania			
Názov lokality	Okres	Kat.	Množstvo ($l.s^{-1}$)	Kvalita	Odber ($l.s^{-1}$)	Využit.	Bilančný stav	Poznámka
2. Parchovany	VT	II.	11,00	F,CA,B	0,00	V2	dobrý	NO_2,Fe,b.z.,sed.
rozptýlené lokálne zdroje	TV	I. II. III.	3,00 32,50 9,50	CA,B	0,00 0,08 1,66	V3		Fe,NH_4,NO_2,b.z.,

Bilančný profil: 7200 Bodrog - Streda nad Bodrogom
Využiteľné množstvá podzemných vôd: 3,00 $l.s^{-1}$ (0-0-0-0-0/0-2,5-0,5-0)
Odber: 0,46 $l.s^{-1}$
Bilančný stav: dobrý

		Využiteľné množstvá			Zhodnotenie využívania			
Názov lokality	Okres	Kat.	Množstvo ($l.s^{-1}$)	Kvalita	Odber ($l.s^{-1}$)	Využit.	Bilančný stav	Poznámka
rozptýlené lokálne zdroje	TV	II. III.	2,50 0,50	F,CA,B	0,00 0,46	V2		Fe,Mn,b.z.,NO_2, NH_4,vzhľad

Bilančný profil: mimo bilančného profilu
Využiteľné množstvá podzemných vôd: 27,00 $l.s^{-1}$ (0-0-0-0-0/1-25-1-0)
Odber: 0,12 $l.s^{-1}$
Bilančný stav: dobrý

		Využiteľné množstvá			Zhodnotenie využívania			
Názov lokality	Okres	Kat.	Množstvo ($l.s^{-1}$)	Kvalita	Odber ($l.s^{-1}$)	Využit.	Bilančný stav	Poznámka
rozptýlené lokálne zdroje	TV	I. II. III.	1,00 25,00 1,00	CA,B	0,00 0,00 0,12	V2		Fe,Mn,NH_4, NO_2,b.z.

NG - 113 Paleozoikum a mladšie horniny Zemplínskych vrchov

Povodie: Bodrog 4-30-10 4-30-11 Plocha: 99,70 km^2 Kategória preskúmanosti: P4

Využiteľné množstvá podzemných vôd: 25,00 l.s^{-1} (0-0-0-0-0/0-10-15-0)

Odber (2013): 0,20 l.s^{-1} účel využitia: (0-0-0-0,20-0-0-0)
Odber (2012): 0,20 l.s^{-1} účel využitia: (0-0-0-0,20-0-0-0)
nárast / úbytok k aktuálnemu roku: 0,00 l.s^{-1} Bilančný stav: dobrý

Poznámka:

Subrajón povodia Bodrogu
Plocha: 99,70 km^2
Využiteľné množstvá podzemných vôd: 25,00 l.s^{-1} (0-0-0-0-0/0-10-15-0)
Odber: 0,20 l.s^{-1}
Bilančný stav: dobrý

Bilančný profil: 7200 Ondava-ústie
Využiteľné množstvá podzemných vôd: 15,00 l.s^{-1} (0-0-0-0-0/0-10-5-0)
Odber: 0,00 l.s^{-1}
Bilančný stav: dobrý

		Využiteľné množstvá			Zhodnotenie využívania			
Názov lokality	Okres	Kat.	Množstvo (l.s^{-1})	Kvalita	Odber (l.s^{-1})	Využit.	Bilančný stav	Poznámka
1. Cejkov	TV	II.	10,00	B	0,00	V3	dobrý	
rozptýlené lokálne zdroje	TV	III.	5,00	N	0,00	V3		

Bilančný profil: mimo bilančného profilu
Využiteľné množstvá podzemných vôd: 10,00 l.s^{-1} (0-0-0-0-0/0-0-10-0)
Odber: 0,20 l.s^{-1}
Bilančný stav: dobrý

		Využiteľné množstvá			Zhodnotenie využívania			
Názov lokality	Okres	Kat.	Množstvo (l.s^{-1})	Kvalita	Odber (l.s^{-1})	Využit.	Bilančný stav	Poznámka
rozptýlené lokálne zdroje	TV	III.	10,00	N	0,20	V3		

Q - 114 Kvartér dolného toku Roňvy

Povodie: Bodrog 4-30-11 Plocha: 25,80 km^2 Kategória preskúmanosti: P4

Využiteľné množstvá podzemných vôd: 130,00 l.s^{-1} (0-0-0-0-0/40-49-41-0)

Odber (2013): 15,77 l.s^{-1} účel využitia: (15,77-0-0-0-0-0-0)
Odber (2012): 12,67 l.s^{-1} účel využitia: (13,21-0-0-0-0-0-0)
nárast / úbytok k aktuálnemu roku: 3,10 l.s^{-1} Bilančný stav: dobrý

Poznámka:

Subrajón povodia Bodrogu
Plocha: 25,80 km^2
Bilančný profil: mimo bilančného profilu
Využiteľné množstvá podzemných vôd: 130,00 l.s^{-1} (0-0-0-0-0/40-49-41-0)
Odber: 15,77 l.s^{-1}
Bilančný stav: dobrý

		Využiteľné množstvá			Zhodnotenie využívania			
Názov lokality	Okres	Kat.	Množstvo (l.s^{-1})	Kvalita	Odber (l.s^{-1})	Využit.	Bilančný stav	Poznámka

1. Slovenské Nové Mesto	TV	I. II.	38,00 49,00	N	15,77	V2	dobrý	5,52	
2. Čerhov	TV	I. III.	2,00 17,00	N	0,00	V2	dobrý		
rozptýlené lokálne zdroje	TV	III.	24,00	N	0,00	V3			

PQ - 115 Paleogén Hornádskej a časti Popradskej kotliny

Povodie: Poprad 3-01-02 Plocha: 608,70 km^2 Kategória preskúmanosti: P3
Hornád 4-32-01

Využiteľné množstvá podzemných vôd: 817,00 l.s^{-1} (0-52,09-672,21-4,4-27,6/12,4-30,5-17,8-0)
z toho termálne vody: 72,70 l.s^{-1} (0-47,5-25,2-0-0/0-0-0-0)

Odber (2013): 63,28 l.s^{-1} účel využitia: (9,2-3,81-0-5,01-0-0,29-44,97)
z toho termálne vody: 44,41 l.s^{-1} (0-0-0-0-0-0-44,41)
Odber (2012): 65,91 l.s^{-1} účel využitia: (9,76-5,74-0-5,05-0-0,3-45,06)
nárast / úbytok k aktuálnemu roku: -2,63 l.s^{-1} Bilančný stav: dobrý

Poznámka: Využiteľné množstvá v kategóriách B, C, C1 a C2 sú uvedené v súlade s protokolmi, doplnkom a rozhodnutiami Komisie pre klasifikáciu zdrojov a zásob podzemných vôd č.j. 126-16/33-91, č.j. 14/96-KKZZ, č.j. 18/99-KKZZ, č.j. 21/2001-KKZZ, č. 14/2005-KKMPzV a č. 34/2009.

Subrajón povodia Popradu
Plocha: 83,40 km^2
Využiteľné množstvá podzemných vôd: 72,40 l.s^{-1} (0-0-69,4-0-0/0-0-3-0)
Odber: 2,92 l.s^{-1}
Bilančný stav: dobrý

Bilančný profil: 1505 Poprad - Poprad pod
Využiteľné množstvá podzemných vôd: 11,90 l.s^{-1} (0-0-8,9-0-0/0-0-3-0)
Odber: 0,07 l.s^{-1}
Bilančný stav: dobrý

		Využiteľné množstvá			Zhodnotenie využívania				
Názov lokality	Okres	Kat.	Množstvo (l.s^{-1})	Kvalita	Odber (l.s^{-1})	Využit.	Bilančný stav		Poznámka
1. Spišská Teplica	PP	III.	2,00	V	0,00	V2	dobrý		
2. Poprad	PP	III.	1,00	V,B	0,07	V2	dobrý	14,29	baktérie
3. povodie Hozeleckého potoka	PP	C	4,90 4,00	V N	0,00 0,00	V1 V2	dobrý		

Bilančný profil: 1660 Poprad - Kežmarok pod
Využiteľné množstvá podzemných vôd: 60,50 l.s^{-1} (0-0-60,5-0-0/0-0-0-0)
Odber: 2,85 l.s^{-1}
Bilančný stav: dobrý

		Využiteľné množstvá			Zhodnotenie využívania				
Názov lokality	Okres	Kat.	Množstvo (l.s^{-1})	Kvalita	Odber (l.s^{-1})	Využit.	Bilančný stav		Poznámka
4. povodie Kamenného potoka	KK	C	6,10	V	0,00	V1	dobrý		
5. povodie Žakovského potoka	KK	C	7,90	V	0,00	V1	dobrý		
6. povodie Vlkovej a Vrbovského potoka	KK	C	40,50 6,00	V N	2,85 0,00	V1 V2	dobrý	16,32	

Subrajón povodia Hornádu
Plocha: 525,30 km^2
Využiteľné množstvá podzemných vôd: 671,90 l.s^{-1} (0-4,59-577,61-4,4-27,6/12,4-30,5-14,8-0)
Odber: 15,95 l.s^{-1}
Bilančný stav: dobrý

HD 10 - čiastkový rajón paleogénu a kvartéru

Plocha: 415,30 km^2
Využiteľné množstvá podzemných vôd: 496,10 $l.s^{-1}$ (0-4,59-401,81-4,4-27,6/12,4-30,5-14,8-0)
Odber: 15,59 $l.s^{-1}$
Bilančný stav: dobrý

Bilančný profil: 1200 Hornád - Smižany
Využiteľné množstvá podzemných vôd: 31,39 $l.s^{-1}$ (0-4,59-18-0-0/0-8,8-0-0)
Odber: 1,20 $l.s^{-1}$
Bilančný stav: dobrý

		Využiteľné množstvá			Zhodnotenie využívania				
Názov lokality	Okres	Kat.	Množstvo ($l.s^{-1}$)	Kvalita	Odber ($l.s^{-1}$)	Využit.	Bilančný stav		Poznámka
7.Povodie Hrabušického p.	SN	C	7,00	O	0,12	V2	dobrý	58,33	
8. Kravany	PP	B	4,59	O	0,00	V2	dobrý		
9. časť povodia	PP	C	10,50	V	0,57	V1	dobrý	19,30	
Gánovského potoka			0,50	N	0,00	V2			
ojedinelé rozptýlené zdroje	SN	II.	8,80	O	0,51	V2			

Bilančný profil: 1480 Hornád - Spišská Nová Ves pod
Využiteľné množstvá podzemných vôd: 139,50 $l.s^{-1}$ (0-0-126,5-0-0/0-13-0-0)
Odber: 1,01 $l.s^{-1}$
Bilančný stav: dobrý

		Využiteľné množstvá			Zhodnotenie využívania				
Názov lokality	Okres	Kat.	Množstvo ($l.s^{-1}$)	Kvalita	Odber ($l.s^{-1}$)	Využit.	Bilančný stav		Poznámka
10. Spišská N. Ves-Smižany	SN	II.	10,00	O	0,78	V2	dobrý	12,82	
11. Spišský Štvrtok	LE	II.	3,00	N	0,00	V2	dobrý		Fe,Mn,NH_4,NO_2
12. Letanovce - Arnutovce	SN	C	4,80	V,F,N	0,18	V2	dobrý	26,67	
rozptýlené zdroje	SN	C	0,43	O	0,05		dobrý	8,60	
nelokalizované zdroje	SN, LE	C	121,27	O	0,00	V2			

Bilančný profil: 2280 Hornád - Krompachy pod
Využiteľné množstvá podzemných vôd: 325,21 $l.s^{-1}$ (0-0-257,31-4,4-27,6/12,4-8,7-14,8-0)
Odber: 13,38 $l.s^{-1}$
Bilančný stav: dobrý

		Využiteľné množstvá			Zhodnotenie využívania				
Názov lokality	Okres	Kat.	Množstvo ($l.s^{-1}$)	Kvalita	Odber ($l.s^{-1}$)	Využit.	Bilančný stav		Poznámka
13. medzipovodie Levočského	LE, SN	C	47,90	O,V	0,53	V2	dobrý	126,42	
potoka		C	19,10	N					s úpravou
14. povodie Odorice	SN	C	13,02	O,V	0,38	V2	dobrý	37,03	
		C	1,05	N					s úpravou
15. Odorín	SN	C	7,69		0,31		dobrý	24,81	
16. povodie Lodiny	LE, SN	C	91,60	O	0,65		dobrý	145,85	
		C	3,20	N					s úpravou
17. povodie Pekliska	SN	C	0,60	O	0,00		dobrý		
		C	2,45	N					s úpravou
18. povodie Klčovského p.	LE, SN	C	39,70	O	1,39		dobrý	28,56	
19. Baldovce V-154 (BO-1)	LE	C	14,70	N	0,00	V2	dobrý		s úpravou
20. pov. potoka Branisko	LE, SN	C	5,91	O	2,26		dobrý	6,24	
		C	8,19	N					s úpravou
21. Spišské Vlachy	SN	C1	1,60	CA	0,56	V2	dobrý	13,93	vrt GCH-8
		C	2,20						odhad Q300
		III.	4,00	N					
22. Spišské Podhradie	LE	I.	1,60	O,V	0,00	V2	dobrý		
		II.	4,00						

23. Chrasť n/Horn.-Olcnava	SN	C1 C2 I. II. III.	2,00 15,30 4,50 2,70 5,00	CA CA O	0,00	V2	dobrý	GCH-7A GCH-7, HG-4 HG-2, SPH-18 Fe,Al,zvýš. min.
24. dolina Hornádu	SN	C2	8,00	CA	0,00	V2	dobrý	2-3 fiktívne vrty dusičnany
25. Matejovce nad Hornádom	SN	C1 III.	0,80 1,10	CA O	1,70	V2	kritický 1,12	pr.Pod cestou Cd, dusitany
26. dolina Hornádu	SN	C2	3,40	CA	0,00	V2	dobrý	19 vrtov v kvart. Fe, dusitany
ojedinelé rozptýlené zdroje	SN,LE	C2 I. II. III.	0,90 6,30 2,00 4,70	O	5,60	V4		

HD 20 - čiastkový rajón melafýrovej série

Plocha: 110,00 km^2
Bilančný profil: 1200 Hornád - Smižany
Využiteľné množstvá podzemných vôd: 175,80 $l.s^{-1}$ (0-0-175,8-0-0/0-0-0-0)
Odber: 0,36 $l.s^{-1}$
Bilančný stav: dobrý

		Využiteľné množstvá			Zhodnotenie využívania			
Názov lokality	Okres	Kat.	Množstvo ($l.s^{-1}$)	Kvalita	Odber ($l.s^{-1}$)	Využit.	Bilančný stav	Poznámka
nelokalizované zdroje	PP,SN	C	173,56	V	0,00	V2		
rozptýlené zdroje	PP	C	2,24	O,N	0,36			s úpravou

MG - 116 Mezozoikum Slovenského raja a Havraních vrchov s priľahlým paleozoikom

Povodie: Slaná 4-31-01 Plocha: 280,90 km^2 Kategória preskúmanosti: P1
Hornád 4-32-01
Hornád 4-32-02

Využiteľné množstvá podzemných vôd: 578,70 $l.s^{-1}$ (0-0-0-180,2-214,7/12,8-21-150-0)

Odber (2013): 33,66 $l.s^{-1}$ účel využitia: (33,64-0-0-0-0-0,02-0)
Odber (2012): 29,20 **$l.s^{-1}$** účel využitia: (28,78-0-0-0,40-0-0,02-0)
nárast / úbytok k aktuálnemu roku: 4,46 $l.s^{-1}$ Bilančný stav: dobrý

Poznámka:

Subrajón povodia Slanej

Plocha: 19,60 km^2
celkovo k bilančnému profilu: 1070 Slaná - pod Dobšinským potokom
Využiteľné množstvá podzemných vôd: 79,40 $l.s^{-1}$ (0-0-0-0-77,4/0-0-2-0)
Odber: 13,28 $l.s^{-1}$
Bilančný stav: dobrý

SA 20 - čiastkový rajón mezozoika okolia Ondrejiska

Plocha: 2,90 km^2
Bilančný profil: 1070 Slaná - pod Dobšinským potokom
Využiteľné množstvá podzemných vôd: 37,50 $l.s^{-1}$ (0-0-0-0-35,5/0-0-2-0)
Odber: 6,13 $l.s^{-1}$
Bilančný stav: dobrý

		Využiteľné množstvá			Zhodnotenie využívania			
Názov lokality	Okres	Kat.	Množstvo ($l.s^{-1}$)	Kvalita	Odber ($l.s^{-1}$)	Využit.	Bilančný stav	Poznámka
1. Dobšiná	RV	C2	35,50	V	6,13	V1	dobrý 5,79	Danková 1,2 3
2. Cúdenisko kóta 1059 m n.m.	RV	III.	2,00	O	0,00	V3	dobrý	

SA 50 - čiastkový rajón kryštalinika medzi Stolicou a Priehybou

Plocha: 16,70 km^2
Bilančný profil: 1070 Slaná - pod Dobšinským potokom
Využiteľné množstvá podzemných vôd: 41,90 $l.s^{-1}$ (0-0-0-0-41,9/0-0-0-0)
Odber: 7,15 $l.s^{-1}$
Bilančný stav: dobrý

Názov lokality	Okres	Využiteľné množstvá Kat.	Množstvo ($l.s^{-1}$)	Kvalita	Zhodnotenie využívania Odber ($l.s^{-1}$)	Využit.	Bilančný stav		Poznámka
3. Dobšiná	RV	C2	18,40	V	0,63	V1	dobrý	29,21	Zimná voda *)
4. Dobšiná	RV	C2	23,50	V	6,52	V1	dobrý	3,60	Sontagspring*)

*) do čiastkového rajóna zaradené v súlade s protokolom č.j. 35/02-KKMPzV

Subrajón povodia Hornádu

Plocha: 261,30 km^2
Využiteľné množstvá podzemných vôd: 499,30 $l.s^{-1}$ (0-0-0-180,2-137,3/12,8-21-148-0)
Odber: 20,38 $l.s^{-1}$
Bilančný stav: dobrý

HD 10 - čiastkový rajón karbonatického komplexu vernárskeho pruhu

Plocha: 48,70 km^2
Využiteľné množstvá podzemných vôd: 143,10 $l.s^{-1}$ (0-0-0-104-24,1/6-4-5-0)
Odber: 4,05 $l.s^{-1}$
Bilančný stav: dobrý

Bilančný profil: 2360 Hnilec - pod VN Palcmanská Maša
Využiteľné množstvá podzemných vôd: 53,60 $l.s^{-1}$ (0-0-0-44,9-8,7/0-0-0-0-)
Odber: 0,00 $l.s^{-1}$
Bilančný stav: dobrý

Názov lokality	Okres	Využiteľné množstvá Kat.	Množstvo ($l.s^{-1}$)	Kvalita	Zhodnotenie využívania Odber ($l.s^{-1}$)	Využit.	Bilančný stav	Poznámka
5. Telgárt	BB	C1	24,10	O	0,00	V1	dobrý	Zadná dolina 1
6. Telgárt	BB	C1	18,20	O	0,00	V1	dobrý	Zadná dolina 2
7. Pusté Pole	BB	C1	2,60	V	0,00	V1	dobrý	Pod Javorinou
8. Pusté Pole	BB	C2	8,70	V	0,00	V1	dobrý	vrt SK-3

Bilančný profil: 1200 Hornád - Smižany
Využiteľné množstvá podzemných vôd: 89,50 $l.s^{-1}$ (0-0-0-59,1-15,4/6-4-5-0)
Odber: 4,05 $l.s^{-1}$
Bilančný stav: dobrý

Názov lokality	Okres	Využiteľné množstvá Kat.	Množstvo ($l.s^{-1}$)	Kvalita	Zhodnotenie využívania Odber ($l.s^{-1}$)	Využit.	Bilančný stav		Poznámka
9. Betlanovce, pr. Teplično	SN	C1	50,00	V	4,05	V1	dobrý	12,35	vrt BH-3 618-16/8-84
10. Vernár	PP	C1	1,50	O	0,00	V1	dobrý		Za potokmi
11. Vernár	PP	C1	7,60	O	0,00	V1	dobrý		Vo Vernárskom p.
12. Hrabušice	SN	C2	5,30	O	0,00	V1	dobrý		vrt HS-1
13. Hrabušice	SN	C2	5,10	O	0,00	V1	dobrý		vrt HS-5
14. Hrabušice	SN	C2	5,00	O	0,00	V1	dobrý		vrt HS-12
15. Hrabušice	SN	II.	4,00	V	0,00	V3	dobrý		
16. Vernár, Vernársky potok	PP	I. III.	6,00 5,00	O O	0,00 0,00	V2 V3	dobrý		

HD 20 - čiastkový rajón mezozoika medzi Veľkou Bielou vodou a Ondrejiskom

Plocha: 142,80 km^2
Využiteľné množstvá podzemných vôd: 268,60 $l.s^{-1}$ (0-0-0-76,2-47,4/5-15-125-0)
Odber: 3,15 $l.s^{-1}$
Bilančný stav: dobrý

Bilančný profil: 2360 Hnilec - pod VN Palcmanská Maša
Využiteľné množstvá podzemných vôd: 117,80 $l.s^{-1}$ (0-0-0-60-17,8/5-0-35-0)
Odber: 2,18 $l.s^{-1}$
Bilančný stav: dobrý

Názov lokality	Okres	Využiteľné množstvá Kat.	Množstvo ($l.s^{-1}$)	Kvalita	Zhodnotenie využívania Odber ($l.s^{-1}$)	Využit.	Bilančný stav		Poznámka
17. Stratená	RV	C2	4,20	V	0,00	V1	dobrý		pr. Dolka
18. Stratená	RV	C2	5,60	V	1,52	V1	dobrý	3,68	pr. Rinná
19. Stratená	RV	C2	3,30	V	0,31	V1	dobrý	10,65	pr. Urbánka
20. Dobšinská Maša	RV	C2	1,30	V	0,09	V1	dobrý	14,44	pr. Krucký flek n.
21. Dobšinská Maša	RV	C2	1,00	V	0,22	V1	dobrý	4,55	pr. Krucký flek s.
22. Ľadová jaskyňa	RV	C1	30,10	B	0,00	V1	dobrý		pr. V Spiš. pot. I
23. Ľadová jaskyňa	RV	C1	0,40	B	0,00	V1	dobrý		pr. V Spiš. pot. II
24. Ľadová jaskyňa	RV	C1	18,50	V	0,02	V1	dobrý	925,00	pr. Sedem pram.
25. Ľadová jaskyňa	RV	C1	3,90	B	0,00	V1	dobrý		pr. Pri sosničkách
26. Dedinky	RV	C1	1,10	B	0,00	V1	dobrý		pr. Zejmarská st.
27. Mlynky	SN	C1	2,40	B	0,00	V1	dobrý		pr. Na Bielov. p.
28. Ľadová jaskyňa	RV	C1	3,60	B	0,00	V1	dobrý		pr. Pod traťou
29. Stratená	RV	C2	1,30	CA	0,00	V1	dobrý		vrt. SRK-2
30. Stratená	RV	C2	0,70	O	0,00	V1-V2	dobrý		vrt. HS-2
31. Dedinky	RV	C2	0,40	O	0,00	V1-V2	dobrý		vrt. HD-1
32. Stratená, dolina Hnilca, Spišský potok	BB,PP	III.	15,00	O	0,00	V3	dobrý		
33. Dedinky, Palcmanská Maša	RV	I. III.	5,00 20,00	O O	0,02	V3 V3	dobrý	1250,00	

*) využiteľné množstvá kategórie C1,C2 podľa protokolu č.j. 35/02-KKMPzV

Bilančný profil: 2920 Hnilec ústie
Využiteľné množstvá podzemných vôd: 9,60 $l.s^{-1}$ (0-0-0-0-9,6/0-0-0-0)
Odber: 0,97 $l.s^{-1}$
Bilančný stav: dobrý

Názov lokality	Okres	Využiteľné množstvá Kat.	Množstvo ($l.s^{-1}$)	Kvalita	Zhodnotenie využívania Odber ($l.s^{-1}$)	Využit.	Bilančný stav		Poznámka
34. Biele Vody	SN	C2	7,80	V	0,97	V1	dobrý	8,04	pr. Biele Vody
35. Biele Vody	SN	C2	1,80	V	0,00	V1	dobrý		pr.Gugel

*) využiteľné množstvá kategórieC2 podľa protokolu č.j. 35/02-KKMPzV

Bilančný profil: 1200 Hornád - Smižany
Využiteľné množstvá podzemných vôd: 135,50 $l.s^{-1}$ (0-0-0-16,2-14,30/0-15-90-0)
Odber: 0,00 $l.s^{-1}$
Bilančný stav: dobrý

Názov lokality	Okres	Využiteľné množstvá Kat.	Množstvo ($l.s^{-1}$)	Kvalita	Zhodnotenie využívania Odber ($l.s^{-1}$)	Využit.	Bilančný stav	Poznámka
36. Letanovce	SN	C1	10,00	B	0,00	V1	dobrý	pr. Zlatá diera
37. Smižany	SN	C1	6,20	B	0,00	V1	dobrý	pr. V lesnici
38. Betlanovce	SN	C2	6,60	O	0,00	V1	dobrý	vrt SPH - 4
39. Hrabušice	SN	C2	1,40	O	0,00	V1	dobrý	vrt. HV-3
40. Hrabušice	SN	C2	3,40	O	0,00	V1	dobrý	vrt. SPH-5
41.Betlanovce	SN	C2	1,00	CA	0,00	V1	dobrý	vrt. SK-2
42. Hrabušice	SN	C2	0,30	CA	0,00	V1	dobrý	vrt. SPH-2
43. Letanovce	SN	C2	1,60	O	0,00	V1	dobrý	vrt. HJL-3
44. Hrabušice, potok Suchá Belá	SN	III.	30,00	B	0,00	V3	dobrý	
45. Spišské Tomášovce, Biely potok	SN	II. III.	5,00 20,00	O F,B	0,00 0,00	V3 V3	dobrý	
46. Spišská Nová Ves, Lesnica	SN	II. III.	10,00 40,00	O F,B	0,00 0,00	V3 V3	dobrý	

*) využiteľné množstvá kategórieC2 podľa protokolu č.j. 35/02-KKMPzV

Bilančný profil: 1480 Hornád - pod Spišskou Novou Vsou
Využiteľné množstvá podzemných vôd: 5,70 $l.s^{-1}$ (0-0-0-0-5,7/0-0-0-0)
Odber: 0,00 $l.s^{-1}$
Bilančný stav: dobrý

		Využiteľné množstvá			Zhodnotenie využívania			
Názov lokality	Okres	Kat.	Množstvo ($l.s^{-1}$)	Kvalita	Odber ($l.s^{-1}$)	Využit.	Bilančný stav	Poznámka
47. Spišská Nová Ves	SN	C2	2,90	CA	0,00	V1	dobrý	vrt NH-6
48. Spišská Nová Ves	SN	C2	2,80	CA	0,00	V1	dobrý	vrt NH-2

HD 30 - čiastkový rajón kryštalinika, paleozoika a mezozoika medzi Kráľovou hoľou a Betlanovcami
Plocha: 23,20 km^2
Využiteľné množstvá podzemných vôd: 15,00 $l.s^{-1}$ (0-0-0-0-0/0-0-15-0)
Odber: 0,00 $l.s^{-1}$
Bilančný stav: dobrý

Bilančný profil: 2360 Hnilec - pod VN Palcmanská Maša
Využiteľné množstvá podzemných vôd: 10,00 $l.s^{-1}$ (0-0-0-0-0/0-0-10-0)
Odber: 0,00 $l.s^{-1}$
Bilančný stav: dobrý

		Využiteľné množstvá			Zhodnotenie využívania			
Názov lokality	Okres	Kat.	Množstvo ($l.s^{-1}$)	Kvalita	Odber ($l.s^{-1}$)	Využit.	Bilančný stav	Poznámka
49. Kráľova hoľa, Úplaz	BB,PP	III.	10,00	O	0,00	V3	dobrý	

Bilančný profil: 1200 Hornád - Smižany
Využiteľné množstvá podzemných vôd: 5,00 $l.s^{-1}$ (0-0-0-0-0/0-0-5-0)
Odber: 0,00 $l.s^{-1}$
Bilančný stav: dobrý

		Využiteľné množstvá			Zhodnotenie využívania			
Názov lokality	Okres	Kat.	Množstvo ($l.s^{-1}$)	Kvalita	Odber ($l.s^{-1}$)	Využit.	Bilančný stav	Poznámka
50. Vernár, lok. Barbolica	PP	III.	5,00	O	0,00	V3	dobrý	

HD 40 - čiastkový rajón permu až spodného triasu východnej časti rajónu
Plocha: 46,60 km^2
Využiteľné množstvá podzemných vôd: 72,60 $l.s^{-1}$ (0-0-0-0-65,8/1,8-2-3-0)
Odber: 13,18 $l.s^{-1}$
Bilančný stav: dobrý
(Hydraulický súvis využívaných podzemných vôd z pramenej skupiny "Csáky" s podzemnými vodami čiastkového rajónu 116 HD 20)

Bilančný profil: 1480 Hornád - pod Spišskou Novou Vsou
Využiteľné množstvá podzemných vôd: 52,40 $l.s^{-1}$ (0-0-0-0-50,4/0-2-0-0)
Odber: 12,54 $l.s^{-1}$
Bilančný stav: dobrý

		Využiteľné množstvá			Zhodnotenie využívania				
Názov lokality	Okres	Kat.	Množstvo ($l.s^{-1}$)	Kvalita	Odber ($l.s^{-1}$)	Využit.	Bilančný stav		Poznámka
51. Spišská Nová Ves	SN	C2	3,40	B	0,00	V1-V2	dobrý		vrt NH-1
52. Spišská Nová Ves	SN	C2	4,40	B	0,00	V1-V2	dobrý		vrt HP-3
53. Spišská Nová Ves	SN	C2	6,20	B	0,00	V1-V2	dobrý		vrt HP-1
54. Spišská Nová Ves	SN	C2	8,60	B	3,32	V1-V2	uspokojivý	2,59	pr. Csaky 1-4
55. Spišská Nová Ves	SN	C2	6,90	B	1,32	V1-V2	dobrý	5,23	pr. Pod Lanovkou
56. Spišská Nová Ves	SN	C2	20,90	B	7,90	V1-V2	uspokojivý	2,65	pr. Fleischer 1-4
57. Novoveská Huta	SN	II.	2,00	O	0,00	V2	dobrý		Havrania dolina

*) využiteľné množstvá kategórie C2 podľa protokolu č.j. 35/02-KKMPzV

Bilančný profil: 2208 Hornád - Krompachy pod
Využiteľné množstvá podzemných vôd: 20,20 $l.s^{-1}$ (0-0-0-0-15,4/1,8-0-3-0)
Odber: 0,64 $l.s^{-1}$
Bilančný stav: dobrý

Názov lokality	Okres	Využiteľné množstvá Kat.	Množstvo	Kvalita	Zhodnotenie využívania Odber	Využit.	Bilančný stav		Poznámka
58.Teplička-pr.Trubačovec	SN	C2	2,70	O	0,00	V1-V2	dobrý		
59. Teplička	SN	C2 I.	1,20 1,80	B	0,00	V1-V2	dobrý		pr. Gyula
60. Spišská Nová Ves	SN	C2	1,50	B	0,00	V1-V2	dobrý		vrt HP-4
61. Spišská Nová Ves	SN	C2	7,00	B	0,00	V1-V2	dobrý		vrt HP-2
62. Spišská Nová Ves	SN	C2	3,00	B	0,00	V1-V2	dobrý		vrt GH-1
63. potok Teplický brusník	SN	III.	3,00	V	0,64	V3	dobrý	4,69	

*) využiteľné množstvá kategórie C2 podľa protokolu č.j. 35/02-KKMPzV

MG - 117 Mezozoikum Galmusa s priľahlým paleozoikom

Povodie: Hornád 4-32-01 Plocha: 110,00 km^2 Kategória preskúmanosti: P2

Využiteľné množstvá podzemných vôd: 116,70 $l.s^{-1}$ (0-0-0-26,6-69,3/2,6-7-11,2-0)

Odber (2013): 23,04 $l.s^{-1}$ účel využitia: (22,93-0-0-0,11-0-0-0)
Odber (2012): 19,29 $l.s^{-1}$ účel využitia: (18,02-0-0-0,11-0-0-1,16)
nárast / úbytok k aktuálnemu roku: 3,75 $l.s^{-1}$ Bilančný stav: dobrý

Poznámka:

HD 10 - čiastkový rajón mezozoika a paleogénu
Plocha: 65,50 km^2
Bilančný profil: 2208 Hornád - Krompachy pod
Využiteľné množstvá podzemných vôd: 104,30 $l.s^{-1}$ (0-0-0-19,2-69,3/0-6,8-9,0-0)
Odber: 18,53 $l.s^{-1}$
Bilančný stav: dobrý

Názov lokality	Okres	Využiteľné množstvá Kat.	Množstvo ($l.s^{-1}$)	Kvalita	Zhodnotenie využívania Odber ($l.s^{-1}$)	Využit.	Bilančný stav		Poznámka
1. Matejovce, lok. Skaly	SN	C2	8,00	O	0,00	V2	dobrý		
2. Chrásť nad Hornádom (potok Zlatník)	SN	C2 II. III.	3,60 3,20 2,00	CS O O	0,00	V1 V3 V3	dobrý		
3. Olcnava (dol. Biela voda)	SN	C2 III.	11,80 2,00	CA O	0,00	V1 V3	dobrý		Vysoký vrch
4. Olcnava (Kamenný potok)	SN	II.	3,60	O	0,00	V3	dobrý		
5. Olcnava - Blatná	SN	C2	6,00	O	0,00	V3	dobrý		
6. Slovinky - Poráč	SN	C1 C2 III.	3,80 18,00 3,00	CS V O	14,43	V1 V4 V3	uspokojivý	1,72	
7.Spišské Vlachy - lokalita Suchá	SN	C1	7,00	CS,CA	0,00	V1	dobrý		
8. Spišské Vlachy	SN	C1 C2 III.	8,40 21,90 2,00	CS,CA O O	4,10	V1 V3 V3	dobrý	7,88	Svätojánsky potok

HD 20 - čiastkový rajón paleozoika

Plocha: 44,50 km^2
Bilančný profil: 2208 Hornád - Krompachy pod
Využiteľné množstvá podzemných vôd: 12,40 $l.s^{-1}$ (0-0-0-7,4-0/2,6-0,2-2,2-0)
Odber: 4,51 $l.s^{-1}$
Bilančný stav: uspokojivý

Názov lokality	Okres	Využiteľné množstvá			Zhodnotenie využívania				Poznámka
		Kat.	Množstvo	Kvalita	Odber	Využit.	Bilančný stav		
9. Markušovce, pram. 2132	SN	C1 I.	7,40 0,60	V	1,58	V2	dobrý	5,06	prameň 2132 + šachta František
10. Markušovce, Banská Štola	SN	III.	0,70	O	0,00	V3	dobrý		Markušovská dol.
11. Markušovce, lokalita Bindt	SN	II.	0,20	O	0,02	V4	dobrý	10,00	
12. Markušovce, Zimná dolina	SN	I.	2,00	V	0,00	V4	dobrý		
13. Poráč - Rudňany	SN	III.	1,50	O	2,91	V3	havarijný	0,52	

G - 118 Paleozoikum Slovenského rudohoria v povodí Hornádu

Povodie: Hornád 4-32-01 4-32-02 4-32-03 Plocha: 791,70 km^2 Kategória preskúmanosti: P4

Využiteľné množstvá podzemných vôd: 171,00 $l.s^{-1}$ (0-0-0-2,3-0/48,6-33,9-86,2-0)

Odber (2013): 40,95 $l.s^{-1}$ účel využitia: (40,08-0-0-0,49-0-0-0,38)
Odber (2012): 32,71 $l.s^{-1}$ účel využitia: (31,65-0-0-0,69-0-0-0,37)
nárast / úbytok k aktuálnemu roku: 8,24 $l.s^{-1}$ Bilančný stav: dobrý

Poznámka: Perspektívne využitie podzemných vôd v rajóne je len lokálne z menej výdatných prameňov.

Bilančný profil: 2280 Hornád - Krompachy pod
Využiteľné množstvá podzemných vôd: 25,80 $l.s^{-1}$ (0-0-0-0-0/0-3,8-22-0)
Odber: 0,00 $l.s^{-1}$
Bilančný stav: dobrý

Názov lokality	Okres	Využiteľné množstvá			Zhodnotenie využívania			Poznámka
		Kat.	Množstvo ($l.s^{-1}$)	Kvalita	Odber ($l.s^{-1}$)	Využit.	Bilančný stav	
1. Krompachy, Kolinovce	SN	II. III.	3,80 22,00	CA O,CA	0,00	V4	dobrý	Fe,NH_4,NO_3

Bilančný profil: 2920 Hnilec - ústie
Využiteľné množstvá podzemných vôd: 52,30 $l.s^{-1}$ (0-0-0-2,3-0/6,6-5,6-37,8-0)
Odber: 8,43 $l.s^{-1}$
Bilančný stav: dobrý

Názov lokality	Okres	Využiteľné množstvá			Zhodnotenie využívania				Poznámka
		Kat.	Množstvo ($l.s^{-1}$)	Kvalita	Odber ($l.s^{-1}$)	Využit.	Bilančný stav		
2. Mlynky	SN	I. III.	0,60 6,10	O O	1,15	V1	dobrý	5,83	
3. Hnilec, Nálepkovo	SN,GL	C1 I. II. III.	2,30 0,40 3,20 15,40	O O O O	1,84	V1	dobrý	11,58	
4. Úhorná, Smolník, Švedlár Mníšek nad Hnilcom	GL	I. II. III.	2,40 2,20 6,10	O O O	0,24	V1	dobrý	44,58	

ojedinelé rozptýlené zdroje	SN	I.	3,20	O	0,41			
		II.	0,20	O	0,00			
	GL	III.	10,20	O	4,79	V4		

Bilančný profil: 2983 Hornád - VN Ružín pod
Využiteľné množstvá podzemných vôd: 32,10 $l.s^{-1}$ (0-0-0-0-0/2-5-25,1-0)
Odber: 0,93 $l.s^{-1}$
Bilančný stav: dobrý

		Využiteľné množstvá			Zhodnotenie využívania				
Názov lokality	Okres	Kat.	Množstvo ($l.s^{-1}$)	Kvalita	Odber ($l.s^{-1}$)	Využit.	Bilančný stav		Poznámka
5. Košická Belá	KS	II.	5,00	O	0,93	V1	dobrý	5,38	
6. Opátka	KS	I.	2,00	O	0,00	V1	dobrý		
		III.	25,10	O					

Bilančný profil: 3840 Hornád - nad Torysou
Využiteľné množstvá podzemných vôd: 60,80 $l.s^{-1}$ (0-0-0-0-0/40-19,5-1,3-0)
Odber: 31,59 $l.s^{-1}$
Bilančný stav: uspokojivý

		Využiteľné množstvá			Zhodnotenie využívania				
Názov lokality	Okres	Kat.	Množstvo ($l.s^{-1}$)	Kvalita	Odber ($l.s^{-1}$)	Využit.	Bilančný stav		Poznámka
7. Košice - Čermeľ	K1	I.	40,00	O	30,64	V4	uspokojivý	1,93	
		II.	19,00	O					
ojedinelé rozptýlené zdroje	K1	II.	0,50	CA	0,00	V4			Fe,NH_4,NO_3
	KS	III.	1,30	O	0,95				NO_2

P - 119 Paleogén Levočských vrchov

Povodie: Poprad 3-01-02,03 Plocha: 734,80 km^2 Kategória preskúmanosti: P3
Hornád 432-01,04

Využiteľné množstvá podzemných vôd: 737,95 $l.s^{-1}$ (0-0-0-98,1-143/387,15-83,7-26-0)

Odber (2013): 54,89 $l.s^{-1}$ účel využitia: (53,44-0-0-0,93-0-0-0,52)
Odber (2012): 70,46 $l.s^{-1}$ účel využitia: (69,17-0-0-1,29-0-0-0)
nárast / úbytok k aktuálnemu roku: -15,57 $l.s^{-1}$ Bilančný stav: dobrý

Poznámka: Využiteľné množstvá podzemných vôd boli schválené KKMPzV (KKZZ) protokolom ev.č. 164-16/16-89, ktorý bol zrušený novým protokolom ev.č. 14/96 a doplnkom č.1 ev.č. 31/96

Subrajón povodia Hornád
Plocha: 377,90 km^2
Využiteľné množstvá podzemných vôd: 573,10 $l.s^{-1}$ (0-0-0-67,1-46/378,7-64,3-17-0)
Odber: 50,96 $l.s^{-1}$
Bilančný stav: dobrý

HD 10 - čiastkový rajón kvartéru horného toku Torysy a Slavkovského potoka
Plocha: 5,30 km^2
Využiteľné množstvá podzemných vôd: 434,20 $l.s^{-1}$ (0-0-0-0,1-0/377,6-53,5-3-0)
Odber: 37,78 $l.s^{-1}$
Bilančný stav: dobrý

Bilančný profil: 3850 Torysa - Brezovica
Využiteľné množstvá podzemných vôd: 344,20 $l.s^{-1}$ (0-0-0-0,1-0/290,6-53,5-0-0)
Odber: 27,13 $l.s^{-1}$
Bilančný stav: dobrý

Názov lokality	Okres	Využiteľné množstvá Kat.	Množstvo ($l.s^{-1}$)	Kvalita	Zhodnotenie využívania Odber ($l.s^{-1}$)	Využit.	Bilančný stav		Poznámka
1. Slavkovský potok - Nižný Slavkov, vrty HS-21-26	SB	C1 I.	0,10 40,00	V,N	0,00	V1,V2	dobrý		+28,0 $l.s^{-1}$
2. Brezovička	SB	I.	132,80	V	0,03	V1	dobrý	4426,67	h_{EKO}=452,83 m n.m.
3. Brezovica II.	SB	I. II.	20,00 53,50	V,N	21,47	V1,V2	dobrý	3,42	
4. Brezovica nad Torysou	SB	I.	50,00	V,O	5,54	V1	dobrý	9,03	
5. Brezovica I.,I.A	SB	I.	47,80	V	0,09	V1	dobrý	531,11	

Bilančný profil: 3940 Torysa - pod Lutinkou
Využiteľné množstvá podzemných vôd: 90,00 $l.s^{-1}$ (0-0-0-0-0/87-0-3-0)
Odber: 10,65 $l.s^{-1}$
Bilančný stav: dobrý

Názov lokality	Okres	Využiteľné množstvá Kat.	Množstvo ($l.s^{-1}$)	Kvalita	Zhodnotenie využívania Odber ($l.s^{-1}$)	Využit.	Bilančný stav		Poznámka
6. Brezovica III.	SB	I.	45,00	V	10,65	V1	dobrý	4,23	
7. Brezovica IV.	SB	I.	42,00	V	0,00	V1	dobrý		
rozptýlené lokálne zdroje	SB	III.	3,00	V,O	0,00	V3			

HD 20 - čiastkový rajón paleogénu Levočských vrchov
Plocha: 372,60 km^2
Využiteľné množstvá podzemných vôd: 138,90 $l.s^{-1}$ (0-0-0-67-46/1,1-10,8-14-0)
Odber: 13,18 $l.s^{-1}$
Bilančný stav: dobrý

Bilančný profil: 3850 Torysa - Brezovica
Využiteľné množstvá podzemných vôd: 63,70 $l.s^{-1}$ (0-0-0-33,8-25,9/0-0-4-0)
Odber: 1,73 $l.s^{-1}$
Bilančný stav: dobrý

Názov lokality	Okres	Využiteľné množstvá Kat.	Množstvo	Kvalita	Zhodnotenie využívania Odber	Využit.	Bilančný stav		Poznámka
8. Torysky, prm. Breziny, V záhrade, vrt LVH-21	LE	C1 C2	0,70 1,20	V	0,43 0,00	V1	dobrý	4,42	
9. Nižné Repaše - Oľšavica pramene, odbery	LE	C1 C2	0,60 4,00	V	0,00	V1	dobrý		
10. Tichý Potok - Škapová prm. Dlhý jarok	LE	C1 C2	2,50 2,20	V	0,00	V1	dobrý		
11. Tichý Potok - Blažov, pr. Bujačiareň, u Gerčaka, vrt LVH-11	SB	C1	10,70	O	0,00	V1	dobrý		$MQ_{EKO(ZDR)}$=0,8 $l.s^{-1}$ (pre prm. U Gerčaka)
12. Tichý Potok, prm.	LE	C1 C2	2,30 3,00	O	0,00	V1	dobrý		
13. Vyšný Slavkov, vrty LVH-12, 13, 19	LE	C1 C2	15,80 15,50	V	0,00	V1	dobrý		
rozptýlené lokálne zdroje	SB	C1 III.	0,60 2,00	V,O	0,41	V3			
	LE	C1 III.	0,60 2,00	V,O	0,89	V3			

Bilančný profil: 2280 Hornád - Krompachy
Využiteľné množstvá podzemných vôd: 75,20 $l.s^{-1}$ (0-0-0-33,2-20,1/1,1-10,8-10-0)
Odber: 11,45 $l.s^{-1}$
Bilančný stav: dobrý

Názov lokality	Okres	Využiteľné množstvá Kat.	Množstvo ($l.s^{-1}$)	Kvalita	Zhodnotenie využívania Odber ($l.s^{-1}$)	Využit.	Bilančný stav		Poznámka
14. Levočská Dolina - Pekliansky potok, pr. Peklisko, Smrdiace mláky	LE	C1	7,30	V	4,39	V1	uspokojivý	1,66	
15. Levočská Dolina, pr. Zwanziger	LE	C1	0,80	V	0,38	V1	uspokojivý	2,11	
16. Levočská Dolina vrty LDH, LVH-4, prm.	LE	C1 C2	18,60 14,70	V	2,44 0,00	V1	dobrý	13,65	+22,0 $l.s^{-1}$
17. Lúčka, prm. Lúčka, Javorek, Lentoš	LE	I. II.	1,10 5,80	V	0,72	V1	dobrý	9,58	
18. Bijacovce, 3 pr .Pri žľaboch, (Domokyca, Pri krížiku)	LE	C1	2,90	V	1,26	V1	uspokojivý	2,30	
rozptýlené lokálne zdroje	LE	C1 C2 II. III.	3,60 5,40 5,00 10,00	V,O	1,28 0,98	V3			

Subrajón povodia Poprad

Plocha: 356,90 km^2

Využiteľné množstvá podzemných vôd: 164,85 $l.s^{-1}$ (0-0-0-31-97/8,45-19,4-9-0)

Odber: 3,93 $l.s^{-1}$

Bilančný stav: dobrý

Bilančný profil: 1660 Poprad - Kežmarok pod

Využiteľné množstvá podzemných vôd: 55,00 $l.s^{-1}$ (0-0-0-8,5-31,3/0-9,2-6-0)

Odber: 0,75 $l.s^{-1}$

Bilančný stav: dobrý

Názov lokality	Okres	Využiteľné množstvá Kat.	Množstvo ($l.s^{-1}$)	Kvalita	Zhodnotenie využívania Odber ($l.s^{-1}$)	Využit.	Bilančný stav	Poznámka
19. Ľubica - Ľubický potok vrt LVH-7, prm. + fikt.vrty + odbery	KK	C1 C2	8,50 20,10	N	0,00	V1	dobrý	NH_4
20. Ľubické Kúpele, 2 prm.	KK	C2	3,70	V,N	0,00	V1,V2	dobrý	
21. Ľubica - Kamenný potok, 2 prm.	KK	C2	3,50	O	0,00	V1,V2		
22. Kežmarok	KK	II.	6,20	V,N	0,00	V3	dobrý	
rozptýlené lokálne zdroje	KK	C2 II. III.	4,00 3,00 6,00	V,O	0,00 0,75	V1 V3, V4		

Bilančný profil: 2000 Poprad - štátna hranica

Využiteľné množstvá podzemných vôd: 109,85 $l.s^{-1}$ (0-0-0-22,5-65,7/8,45-10,2-3-0)

Odber: 3,18 $l.s^{-1}$

Bilančný stav: dobrý

Názov lokality	Okres	Využiteľné množstvá Kat.	Množstvo ($l.s^{-1}$)	Kvalita	Zhodnotenie využívania Odber ($l.s^{-1}$)	Využit.	Bilančný stav		Poznámka
23. Holumnica - Holumnický potok, 2 prm.	KK	C2	4,50	V,O	0,00	V1	dobrý		
24. Ihľany, vrt LVH-8 prm.Zimná studňa, odber	KK	C1 C2	3,50 1,10	V O,V	1,32	V1	dobrý	3,48	
25. Holumnica fiktívne vrty + odbery	KK	C2	10,50	V	0,88	V1	dobrý	11,93	
26. Kolačkov-Lomnické rieky, 6 prm.	KK	C2	9,70	O	0,00	V1,V2	dobrý		
27. Kolačkov-Kolačkov. potok, 2 prm.	SL	C2	5,00	O	0,00	V1,V2	dobrý		

28. Kolačkovský potok 1, pr. Kolačkov 3-6	SL	I.	5,58	O	0,00	V1	dobrý		
29. Kolačkovský potok 2 pr. Kolačkov 2 vrt LZ-3	SL	I. II.	1,18 5,20	O	0,00	V1	dobrý		
30. Kolačkov -Kolačkov potok prm. , fiktívne vrty, odbery pr. Kolačkov 1	SL	C2 I.	9,10 1,69	O	0,46	V1	dobrý	23,46	
31. Kolačkov, vrt LVH-9	SL	C1 C2	9,00 0,40	N	0,00	V2	dobrý		Mn
32. Jakubany, vrt LVH-10, fiktívne vrty	SL	C1 C2	10,00 15,00	N	0,00	V2	dobrý		
33. Jakubany-Jakubianka, 3 prm.	SL	C2	4,70	V,O	0,00	V1,V2	dobrý		
rozptýlené lokálne zdroje	SL	C2 II. III.	5,60 3,00 3,00	V	0,44 0,00 0,00	V3			
	KK	C2 II.	0,10 2,00	O V,O	0,00 0,08				

QP - 120 Paleogén Spišsko-šarišského medzihoria, Bachurne a Šarišskej vrchoviny v povodí Torysy

Povodie: Hornád 4-32-04 Plocha: 310,90 km^2 Kategória preskúmanosti: P3

Využiteľné množstvá podzemných vôd: 321,00 $l.s^{-1}$ (0-40-0-0-0/229-41-11-0)
z toho termálne vody: 10,00 $l.s^{-1}$ (0-10-0-0-0/0-0-0-0)

Odber (2013): 33,01 $l.s^{-1}$ účel využitia: (26,79-4,81-1,01-0,32-0-0-0.08)
z toho termálne vody: 0,00 $l.s^{-1}$ (0-0-0-0-0-0-0)
Odber (2012): 21,42 $l.s^{-1}$ účel využitia: (15,45-4,55-1,08-0,34-0-0-0)
nárast / úbytok k aktuálnemu roku: 11,59 $l.s^{-1}$ Bilančný stav: dobrý

Poznámka:

HD 10 - čiastkový rajón kvartéru Torysy
Plocha: 25,80 km^2
Využiteľné množstvá podzemných vôd: 294,00 $l.s^{-1}$ (0-30-0-0-0/223-41-0-0)
Odber: 30,62 $l.s^{-1}$
Bilančný stav: dobrý

Bilančný profil: 3940 Torysa - pod Lutinkou
Využiteľné množstvá podzemných vôd: 139,00 $l.s^{-1}$ (0-0-0-0-0/108-31-0-0)
Odber: 1,21 $l.s^{-1}$
Bilančný stav: dobrý

		Využiteľné množstvá			Zhodnotenie využívania			
Názov lokality	Okres	Kat.	Množstvo ($l.s^{-1}$)	Kvalita	Odber ($l.s^{-1}$)	Využit.	Bilančný stav	Poznámka
1. Torysa	SB	II.	25,00	V	0,00	V1	dobrý	
2. Krivany	SB	I.	45,00	O	0,00	V1	dobrý	
3. Lipany	SB	I.	30,00	V	0,00	V1	dobrý	
4. Rožkovany	SB	I. II.	33,00 5,00	V	0,00	V1	dobrý	
rozptýlené lokálne zdroje	SB	II.	1,00	O	1,21	V1		

Bilančný profil: 4160 Torysa - nad Sekčovom
Využiteľné množstvá podzemných vôd: 155,00 $l.s^{-1}$ (0-30-0-0-0/115-10-0-0)
Odber: 29,41 $l.s^{-1}$
Bilančný stav: dobrý

Názov lokality	Okres	Využiteľné množstvá Kat.	Množstvo ($l.s^{-1}$)	Kvalita	Zhodnotenie využívania Odber ($l.s^{-1}$)	Využit.	Bilančný stav		Poznámka
5. Ostrovany	SB	B	30,00	V	0,00	V1	dobrý		
6. Sabinov - Pečovská Nová Ves	SB	I. II.	45,00 5,00	CA	23,94	V1	uspokojivý	2,09	NH_4
7. Šarišské Michaľany - - Medzany	SB	I. II.	22,00 2,00	V,CA,B	0,91	V1	dobrý	26,37	Fe,b.z.
8. Veľký Šariš	PO	I. II.	48,00 3,00	V,B,CA	4,56	V1	dobrý	11,18	b.z.,Fe,Mn

HD 20 - čiastkový rajón paleogénu

Plocha: 267,00 km^2
Využiteľné množstvá podzemných vôd: 17,00 $l.s^{-1}$ (0-0-0-0-0/6-0-11-0)
Odber: 2,39 $l.s^{-1}$
Bilančný stav: dobrý

Bilančný profil: 3940 Torysa - pod Lutinkou
Využiteľné množstvá podzemných vôd: 5,00 $l.s^{-1}$ (0-0-0-0-0/0-0-5-0)
Odber: 1,58 $l.s^{-1}$
Bilančný stav: uspokojivý

Názov lokality	Okres	Využiteľné množstvá Kat.	Množstvo ($l.s^{-1}$)	Kvalita	Zhodnotenie využívania Odber ($l.s^{-1}$)	Využit.	Bilančný stav	Poznámka
rozptýlené lokálne zdroje	PO	III.	5,00	O	1,58	V3		

Bilančný profil: 4160 Torysa - nad Sekčovom
Využiteľné množstvá podzemných vôd: 12,00 $l.s^{-1}$ (0-0-0-0-0/6-0-6-0)
Odber: 0,81 $l.s^{-1}$
Bilančný stav: dobrý

Názov lokality	Okres	Využiteľné množstvá Kat.	Množstvo ($l.s^{-1}$)	Kvalita	Zhodnotenie využívania Odber ($l.s^{-1}$)	Využit.	Bilančný stav	Poznámka
9. Malý Šariš	PO	I.	6,00	V	0,00	V1	dobrý	
rozptýlené lokálne zdroje	SB	III.	6,00	O	0,81	V3		

MG - 121 Mezozoikum a paleozoikum Braniska

Povodie: Hornád 4-32-01 4-32-03 4-32-04 Plocha: 121,2 km^2 Kategória preskúmanosti: P2

Využiteľné množstvá podzemných vôd: 172,00 $l.s^{-1}$ (0-0-0-93-49/0-0-30-0)

Odber: (2013): 90,86 účel využitia: (89,36-1,11--0-0,17-0-0,17-0,05)
Odber (2012): 86,43 $l.s^{-1}$ účel využitia: (85,65-0,56-0-0-0-0,17-0,05)

nárast / úbytok k aktuálnemu roku: 4,43 $l.s^{-1}$ Bilančný stav: uspokojivý

Poznámka: Perspektívne využitie podzemných vôd v rajóne je možné v oblastiach s výpočtom zásob vo fiktívnych studniach. Využiteľné zásoby podz. vôd sú stanovené na základe protokolu KKZ č.j.579-39/2-78.

HD 10 - čiastkový rajón Lačnovského synklinória

Plocha: 37,5 km^2
Bilančný profil: 4920 Hornád -Ždaňa
Využiteľné množstvá podzemných vôd: 147,00 $l.s^{-1}$ (0-0-0-86-44/0-0-17-0)
Odber: 82,75 $l.s^{-1}$
Bilančný stav: uspokojivý

Bilančný profil: 3940 Torysa - pod Ľutinkou
Využiteľné množstvá podzemných vôd: 126,00 $l.s^{-1}$ (0-0-0-86-40/0-0-0-0)
Odber: 80,73 $l.s^{-1}$
Bilančný stav: uspokojivý

Názov lokality	Okres	Využiteľné množstvá Kat.	Množstvo ($l.s^{-1}$)	Kvalita	Zhodnotenie využívania Odber ($l.s^{-1}$)	Využit.	Bilančný stav		Poznámka
1. Vyšný Slavkov	LE	C1 C2	86,00 27,00	V,CA CA	80,63 0,00		napätý	1,40	pr.Lúčky vyžaduje stanoviť PHO
2. Fiktívna oblasť Slavkov - Poľanovce, (Poľanovský zlom)	LE	C2	13,00	O	0,10		dobrý	130	

Bilančný profil: 3240 Hornád - Košice
Využiteľné množstvá podzemných vôd: 21,00 $l.s^{-1}$ (0-0-0-0-4/0-0-17-0)
Odber: 2,02 $l.s^{-1}$
Bilančný stav: dobrý

Názov lokality	Okres	Využiteľné množstvá Kat.	Množstvo ($l.s^{-1}$)	Kvalita	Zhodnotenie využívania Odber ($l.s^{-1}$)	Využit.	Bilančný stav		Poznámka
3. Lipovce, Šindliar	PO	C2	4,00	V	0,45	V1	dobrý	8,89	
4. Lipovce, Šindliar	PO	III.	17,00	V,CA	1,57	V3	dobrý	10,83	

HD 20 - čiastkový rajón Harakovské synklinórium
Plocha: 10,1 km^2
Bilančný profil: 3240 Hornád - Košice
Využiteľné množstvá podzemných vôd: 15,00 $l.s^{-1}$ (0-0-0-7-5/0-0-3-0)
Odber: 1,63 $l.s^{-1}$
Bilančný stav: dobrý

Bilančný profil: 2280 Hornád - Krompachy
Využiteľné množstvá podzemných vôd: 13,50 $l.s^{-1}$ (0-0-0-7-5/0-0-3-0)
Odber: 1,63 $l.s^{-1}$
Bilančný stav: dobrý

Názov lokality	Okres	Využiteľné množstvá Kat.	Množstvo ($l.s^{-1}$)	Kvalita	Zhodnotenie využívania Odber ($l.s^{-1}$)	Využit.	Bilančný stav		Poznámka
5. Dúbrava	LE	C1	7,00	V	0,00	V4	dobrý		
6. Dúbrava - Suchý hrb	LE	C2	5,00	O	1,42	V3	dobrý	3,52	+fiktívny vrt
7. Harakovce - Dúbrava	LE	III.	1,50	O	0,21	V4	dobrý	7,14	

Bilančný profil: 3240 Hornád - Košice
Využiteľné množstvá podzemných vôd: 1,50 $l.s^{-1}$ (0-0-0-0-0/0-0-1,5-0)
Odber: 0,00 $l.s^{-1}$
Bilančný stav: dobrý

Názov lokality	Okres	Využiteľné množstvá Kat.	Množstvo ($l.s^{-1}$)	Kvalita	Zhodnotenie využívania Odber ($l.s^{-1}$)	Využit.	Bilančný stav	Poznámka
rozptýlené lokálne zdroje	LE	III.	1,50	O	0,00	V4	dobrý	

HD 30 - čiastkový rajón kryštalinika v S časti rajónu
Plocha: 25,8 km^2
Bilančný profil: 3240 Hornád - Košice
Využiteľné množstvá podzemných vôd: 5,00 $l.s^{-1}$ (0-0-0-0-0/0-0-5-0)
Odber: 5,04 $l.s^{-1}$
Bilančný stav: havarijný

Bilančný profil: 2280 Hornád - Krompachy

Využiteľné množstvá podzemných vôd: 3,00 $l.s^{-1}$ (0-0-0-0-0/0-0-3-0)
Odber: 0,00 $l.s^{-1}$
Bilančný stav: dobrý

Názov lokality	Okres	Využiteľné množstvá Kat.	Množstvo ($l.s^{-1}$)	Kvalita	Zhodnotenie využívania Odber ($l.s^{-1}$)	Využit.	Bilančný stav	Poznámka
8. Poľanovce	LE	III.	3,00	V	0,00	V3	dobrý	

Bilančný profil: 3240 Hornád - Košice
Využiteľné množstvá podzemných vôd: 2,00 $l.s^{-1}$ (0-0-0-0-0/0-0-2-0)
Odber: 5,04 $l.s^{-1}$
Bilančný stav: havarijný

Názov lokality	Okres	Využiteľné množstvá Kat.	Množstvo	Kvalita	Zhodnotenie využívania Odber	Využit.	Bilančný stav	Poznámka
9. Fričovce, Široké, pod Braniskom	PO	III.	2,00	O	5,04	V3	havarijný 0,40	

HD 40 - čiastkový rajón kryštalinika a paleozoika J časti
Plocha: 47,8 km^2
Bilančný profil: 2983 Hornád - VN Ružín pod
Využiteľné množstvá podzemných vôd: 5,00 $l.s^{-1}$ (0-0-0-0-0/0-0-5-0)
Odber: 1,44 $l.s^{-1}$
Bilančný stav: dobrý

Bilančný profil: 2280 Hornád - Krompachy pod
Využiteľné množstvá podzemných vôd: 2,00 $l.s^{-1}$ (0-0-0-0-0/0-0-2-0)
Odber: 0,83 $l.s^{-1}$
Bilančný stav: uspokojivý

Názov lokality	Okres	Využiteľné množstvá Kat.	Množstvo ($l.s^{-1}$)	Kvalita	Zhodnotenie využívania Odber ($l.s^{-1}$)	Využit.	Bilančný stav	Poznámka
10. Vojkovce	SN	III.	2,00	O	0,83	V3	uspokojivý 2,41	

Bilančný profil: 2983 Hornád - VN Ružín pod
Využiteľné množstvá podzemných vôd: 3,00 $l.s^{-1}$ (0-0-0-0-0/0-0-3-0)
Odber: 0,61 $l.s^{-1}$
Bilančný stav: dobrý

Názov lokality	Okres	Využiteľné množstvá Kat.	Množstvo ($l.s^{-1}$)	Kvalita	Zhodnotenie využívania Odber ($l.s^{-1}$)	Využit.	Bilančný stav	Poznámka
11. Hrišovce,Kľuknava,Richna	GE	III.	1,10	O, B	0,05	V3	dobrý 22,00	
rozptýlené lokálne zdroje	GE	III.	1,90	O, B	0,56	V3		

P - 122 Paleogén povodia Svinky

Povodie: Hornád 4-32-03 4-32-04 Plocha: 286,3 km^2 Kategória preskúmanosti: P4

Využiteľné množstvá podzemných vôd: 147,10 $l.s^{-1}$ (0-0-0-35,49-111,61/0-0-0-0)

Odber (2013): 6,57 účel využitia: (4,10-0-0,47-2,00-0-0-0)

Odber (2012): 6,94 $l.s^{-1}$ účel využitia: (4,52-0-0,16-2,1-0-0,07-0,09)

nárast / úbytok k aktuálnemu roku: -0,37 $l.s^{-1}$ Bilančný stav: dobrý

Poznámka: Zmena v množstve a kategórii využiteľných zásob bola spôsobená ich prehodnotením KKZZ
viď protokol č.63/97
* Vo využiteľných množstvách sú zahrnuté aj fiktívne vrty

HD 10 - čiastkový rajón pieskovcového a pieskovcovo-zlepencového súvrstvia

Plocha: 178,7 km^2
Bilančný profil: 3240 Hornád - Košice
Využiteľné množstvá podzemných vôd: 113,91 $l.s^{-1}$ (0-0-0-31,22-82,69/0-0-0-0)
Odber: 3,64 $l.s^{-1}$
Bilančný stav: dobrý

Názov lokality	Okres	Využiteľné množstvá Kat.	Množstvo ($l.s^{-1}$)	Kvalita	Zhodnotenie využívania Odber ($l.s^{-1}$)	Využit.	Bilančný stav		Poznámka
1. Radatice, Janov	PO	C1 C2	1,50 9,72	CO,O	0,00	V2	dobrý		* 4,0 $l.s^{-1}$
2. Bzenov	PO	C1 C2	3,00 3,74	V,O,N	0,27	V2	dobrý	24,96	
3. Rokycany	PO	C1 C2	0,30 10,06	O	0,05	V3	dobrý	207,20	* 8,0 $l.s^{-1}$
4. Kojatická Dolina	PO	C1	5,00	O	0,00	V3	dobrý		
5. Šarišské Lužianky	PO	C1	2,00	CO	0,03	V3	dobrý	66,67	
6. Ondrašovce, Brežany	PO	C1 C2	0,10 0,50	O,N	0,00	V3	dobrý		
7. Bajerov	PO	C2	0,37	O	0,00	V3	dobrý		
8. Kvačany	PO	C1	1,70	O	0,50	V3	dobrý	3,40	
9. Žipov	PO	C1 C2	0,10 2,85	CO	0,00	V3	dobrý		* 2,0 $l.s^{-1}$
10. Krížovany	PO	C1	1,00	V,O	0,00	V3	dobrý		
11. Chminianska Nová Ves - Chmiňany	PO	C1 C2	0,40 11,98	O,V	0,80	V3	dobrý	15,48	
12. Chminianske Jakubovany	PO	C1 C2	1,60 7,70	V,N	0,00	V3	dobrý		* 4,0 $l.s^{-1}$
13. Široké	PO	C1 C2	1,70 4,84	B, CO O	0,28	V3	dobrý	23,36	
14. Hendrichovce, Fričovce, Bertotovce	PO	C1 C2	0,52 16,48	V,O,CO	0,39	V3	dobrý	43,59	Bertotovce 8,0 $l.s^{-1}$ Fričovce * 10 $l.s^{-1}$
15. Hrabkov, Štefanovce, Šindliar	PO	C1	4,60	O	0,30	V3	dobrý	15,33	
16. Renčišov	SB	C2	2,35	O	0,00	V3	dobrý		
17. Uzovské Pekľany	SB	C1 C2	7,00 11,10	V,O,B	0,21	V3	dobrý	86,19	* 4,0 $l.s^{-1}$
18. Hermanovce	PO	C1 C2	0,70 1,00	O	0,81	V3	uspokojivý	2,10	* 8,0 $l.s^{-1}$

HD 20 - čiastkový rajón ílovcovo-pieskovcového súvrstvia

Plocha: 107,6 km^2
Bilančný profil: 3240 Hornád - Košice
Využiteľné množstvá podzemných vôd: 33,19 $l.s^{-1}$ (0-0-0-4,27-28,92/0-0-0-0)
Odber: 2,93 $l.s^{-1}$
Bilančný stav: dobrý

Názov lokality	Okres	Využiteľné množstvá Kat.	Množstvo ($l.s^{-1}$)	Kvalita	Zhodnotenie využívania Odber ($l.s^{-1}$)	Využit.	Bilančný stav		Poznámka
19. Chminianska Nová Ves - Chmiňany	PO	C1 C2	0,61 13,29	O,B,CO	0,00	V3	dobrý		Chmin. N. Ves * 6,0 $l.s^{-1}$
20. Chminianske Jakubovany	PO	C2	2,70	O	0,00	V3	dobrý		
21. Kojatice	PO	C1 C2	0,40 2,50	V,O	0,20	V3	dobrý	14,50	
22. Lažany	PO	C1	0,70	O	0,00	V3	dobrý		
23. Bunde	PO	C1	1,10	O	0,00	V3	dobrý		
24. Brežany	PO	C2	1,00	O	0,00	V3	dobrý		
25. Močidľany, Jarovnice	SB	C1 C2	1,16 3,51	V,CO	2,70	V3	uspokojivý	1,73	
26. Svinia	PO	C1 C2	0,30 2,10	CA,O	0,02	V3	dobrý	120,00	NO_3, NH_4
27. Cemjata, Kvašná voda	PO	C2	1,39	CA,B,O	0,00	V3	dobrý		
28. Hermanovce	PO	C2	1,29	CA,O	0,00	V3	dobrý		
29. Vydumanec	PO	C2	1,14	O	0,01	V3	dobrý	114,00	

NQ - 123 Neogén východnej časti Košickej kotliny

Povodie: Hornád 4-32-03 4-32-04 Plocha: 437,50 km^2 Kategória preskúmanosti: P4

Využiteľné množstvá podzemných vôd: 319,00 $l.s^{-1}$ (0-0-319-0-0/0-0-0-0)
z toho termálne vody: 10,00 $l.s^{-1}$ (0-0-10-0-0/0-0-0-0)

Odber (2013): 6,30 $l.s^{-1}$ účel využitia: (3,34-0,14-0,03-2,27-0,04-0,48-0)
z toho termálne vody: 0,00 $l.s^{-1}$ (0-0-0-0-0-0-0)
Odber (2012): 6,92 $l.s^{-1}$ účel využitia: (3,62-0-0-1,78-0,04-0,29-1,19)
nárast / úbytok k aktuálnemu roku: -0,62 $l.s^{-1}$ Bilančný stav: dobrý

Poznámka: Využ. množstvá v kat. C stanovené podľa rozhodnutia KKMPzV s por.č.6/2004-KKMPzV.

HD 10 - čiastkový rajón neogénu na západnom okraji Slanských vrchov
Plocha: 323,60 km^2
Využiteľné množstvá podzemných vôd: 202,50 $l.s^{-1}$ (0-0-202,5-0-0/0-0-0-0)
Odber: 4,71 $l.s^{-1}$
Bilančný stav: dobrý

Bilančný profil: 4160 Torysa - nad Sekčovom
Využiteľné množstvá podzemných vôd: 10,07 $l.s^{-1}$ (0-0-10,07-0-0/0-0-0-0)
Odber: 0,20 $l.s^{-1}$
Bilančný stav: dobrý

Názov lokality	Okres	Využiteľné množstvá Kat.	Množstvo ($l.s^{-1}$)	Kvalita	Zhodnotenie využívania Odber ($l.s^{-1}$)	Využit.	Bilančný stav	Poznámka
rozptýlené lokálne zdroje + 3 fiktívne vrty	PO	C	10,07	CA,B	0,20	V2		Mn,Fe,NH_4,b.z.

Bilančný profil: 4440 Sekčov - ústie
Využiteľné množstvá podzemných vôd: 44,40 $l.s^{-1}$ (0-0-44,4-0-0/0-0-0-0)
Odber: 1,65 $l.s^{-1}$
Bilančný stav: dobrý

Názov lokality	Okres	Využiteľné množstvá Kat.	Množstvo ($l.s^{-1}$)	Kvalita	Zhodnotenie využívania Odber ($l.s^{-1}$)	Využit.	Bilančný stav		Poznámka
1. Šarišské Lúky - Nižná Šebastová	PO	C	11,67	CA,B	0,03	V2	dobrý	389,00	NH_4,NO_2,b.z.
rozptýlené lokálne zdroje	PO	C	32,73	CA,B	1,62	V2			z toho 10 fikt. vrtov 5,0 $l.s^{-1}$.

Bilančný profil: 4680 Torysa - Košické Olšany
Využiteľné množstvá podzemných vôd: 89,80 $l.s^{-1}$ (0-0-89,8-0-0/0-0-0-0)
Odber: 2,72 $l.s^{-1}$
Bilančný stav: dobrý

Názov lokality	Okres	Využiteľné množstvá Kat.	Množstvo ($l.s^{-1}$)	Kvalita	Zhodnotenie využívania Odber ($l.s^{-1}$)	Využit.	Bilančný stav	Poznámka
2. Chrastné - Vajkovce	KS	C	73,18	V,B	0,38	V1	dobrý 192,58	z toho fikt. vrt 9,2 $l.s^{-1}$, b.z.
rozptýlené lokálne zdroje	PO	C	16,62	CA,B	2,34	V2		Fe,Mn,NH_4, NO_2,b.z.

Bilančný profil: 4920 Hornád - Ždaňa
Využiteľné množstvá podzemných vôd: 58,23 $l.s^{-1}$ (0-0-39,03-0-0/0-0-0-0)
Odber: 0,14 $l.s^{-1}$
Bilančný stav: dobrý

Názov lokality	Okres	Využiteľné množstvá Kat.	Množstvo ($l.s^{-1}$)	Kvalita	Zhodnotenie využívania Odber ($l.s^{-1}$)	Využit.	Bilančný stav	Poznámka
rozptýlené lokálne zdroje	KS	C	58,23	F,CA,B	0,14	V3		vzhľad,Mn,Cd, b.z.

HD 20 - čiastkový rajón kvartéru Torysy
Plocha: 51,20 km^2
Využiteľné množstvá podzemných vôd: 90,29 $l.s^{-1}$ (0-0-90,29-0-0/0-0-0-0)
Odber: 0,68 $l.s^{-1}$
Bilančný stav: dobrý

Bilančný profil: 4160 Torysa - nad Sekčovom
Využiteľné množstvá podzemných vôd: 9,15 $l.s^{-1}$ (0-0-9,15-0-0/0-0-0-0)
Odber: 0,28 $l.s^{-1}$
Bilančný stav: dobrý

Názov lokality	Okres	Využiteľné množstvá Kat.	Množstvo ($l.s^{-1}$)	Kvalita	Zhodnotenie využívania Odber ($l.s^{-1}$)	Využit.	Bilančný stav	Poznámka
rozptýlené lokálne zdroje	PO	C	9,15	F,CA, CO,B	0,28	V2		sed.,bakt.z.,Fe, Mn,NH_4,RL

Bilančný profil: 4440 Sekčov - ústie
Využiteľné množstvá podzemných vôd: 8,42 $l.s^{-1}$ (0-0-8,42-0-0/0-0-0-0)
Odber: 0,00 $l.s^{-1}$
Bilančný stav: dobrý

Názov lokality	Okres	Využiteľné množstvá Kat.	Množstvo ($l.s^{-1}$)	Kvalita	Zhodnotenie využívania Odber ($l.s^{-1}$)	Využit.	Bilančný stav	Poznámka
rozptýlené lokálne zdroje	PO	C	8,42	CA	0,00	V2		Fe,Mn,NH_4

Bilančný profil: 4680 Torysa - Košické Olšany
Využiteľné množstvá podzemných vôd: 61,26 $l.s^{-1}$ (0-0-61,26-0-0/0-0-0-0)
Odber: 0,40 $l.s^{-1}$
Bilančný stav: dobrý

Názov lokality	Okres	Využiteľné množstvá Kat.	Množstvo ($l.s^{-1}$)	Kvalita	Zhodnotenie využívania Odber ($l.s^{-1}$)	Využit.	Bilančný stav	Poznámka
3. Vajkovce	KS	C	2,47	F,CA,B	0,00	V2	dobrý	sediment, Mn,NH_4,Fe,b.z.
rozptýlené lokálne zdroje	PO,KS	C	58,79	CA,B	0,40	V2		Fe,Mn,b.z.

Bilančný profil: 4920 Hornád - Ždaňa
Využiteľné množstvá podzemných vôd: 11,46 $l.s^{-1}$ (0-0-11,46-0-0/0-0-0-0)
Odber: 0,00 $l.s^{-1}$
Bilančný stav: dobrý

Názov lokality	Okres	Využiteľné množstvá Kat.	Množstvo ($l.s^{-1}$)	Kvalita	Zhodnotenie využívania Odber ($l.s^{-1}$)	Využit.	Bilančný stav	Poznámka
rozptýlené lokálne zdroje	KS	C	11,46	CA,B	0,00	V3		Fe,NH_4,NO_2, b.z.

HD 30 - čiastkový rajón neogénu medzi dolinami Hornádu a Torysy
Plocha: 62,70 km^2
Využiteľné množstvá podzemných vôd: 16,21 $l.s^{-1}$ (0-0-16,21-0-0/0-0-0-0)
Odber: 0,91 $l.s^{-1}$
Bilančný stav: dobrý

Bilančný profil: 3840 Hornád - nad Torysou
Využiteľné množstvá podzemných vôd: 1,75 $l.s^{-1}$ (0-0-1,75-0-0/0-0-0-0)
Odber: 0,00 $l.s^{-1}$
Bilančný stav: dobrý

Názov lokality	Okres	Využiteľné množstvá Kat.	Množstvo ($l.s^{-1}$)	Kvalita	Zhodnotenie využívania Odber ($l.s^{-1}$)	Využit.	Bilančný stav	Poznámka
rozptýlené lokálne zdroje	K3	C	1,75	F,CA,B	0,00	V3		zápach,Fe,Mn, b.z.

Bilančný profil: 4680 Torysa - Košické Olšany
Využiteľné množstvá podzemných vôd: 14,46 $l.s^{-1}$ (0-0-14,46-0-0/0-0-0-0)
Odber: 0,91 $l.s^{-1}$
Bilančný stav: dobrý

Názov lokality	Okres	Využiteľné množstvá Kat.	Množstvo ($l.s^{-1}$)	Kvalita	Zhodnotenie využívania Odber ($l.s^{-1}$)	Využit.	Bilančný stav	Poznámka
rozptýlené lokálne zdroje	PO	C	14,46	CA,B	0,91	V3		Fe,Mn,NO_3, NH_4,b.z.

Bilančný profil: 4920 Hornád - Ždana
Využiteľné množstvá podzemných vôd: 0,00 $l.s^{-1}$ (0-0-0-0-0/0-0-0-0)
Odber: 0,00 $l.s^{-1}$
Bilančný stav: dobrý

Názov lokality	Okres	Využiteľné množstvá Kat.	Množstvo ($l.s^{-1}$)	Kvalita	Zhodnotenie využívania Odber ($l.s^{-1}$)	Využit.	Bilančný stav	Poznámka
rozptýlené lokálne zdroje	K4	C	0,00	V	0,00	V3		

MG - 124 Mezozoikum a kryštalinikum Čiernej hory

Povodie: Hornád 4-32-03 4-32-01 4-32-04 Plocha: 264,0 km^2 Kategória preskúmanosti: P2

Využiteľné množstvá podzemných vôd: 578,00 $l.s^{-1}$ (0-0-0-53-465/10-45-5-0)

Odber (2013): 43,84 $l.s^{-1}$ účel využitia: (34,41-0,19-0-0,37-0-0,03-0,35)
Odber (2012): 35,35 $l.s^{-1}$ účel využitia: (34,41-0,19-0-0,37-0-0,03-0,35)

nárast / úbytok k aktuálnemu roku: 8,49 $l.s^{-1}$ Bilančný stav: dobrý

Poznámka: Perspektívne využitie podzemných vôd v rajóne je možné v oblastiach s výpočtom zásob vo fiktívnych studniach. Využiteľné zásoby podzemných vôd stanovené na základe protokolu KKZZ č.j.550-16/4-83 a doplnku KKZ č.j.125-16/32-91.

HD 10 - čiastkový rajón údolných náplavov Hornádu a karbonátov ružínskeho mezozoika

Plocha: 95,2 km^2
Bilančný profil: 3240 Hornád - Košice
Využiteľné množstvá podzemných vôd: 434,50 $l.s^{-1}$ (0-0-0-0-434,5/0-0-0-0)
Odber: 38,79 $l.s^{-1}$
Bilančný stav: dobrý

Bilančný profil: 4680 Torysa - Košické Olšany
Využiteľné množstvá podzemných vôd: 6,70 $l.s^{-1}$ (0-0-0-0-6,7/0-0-0-0)
Odber: 1,09 $l.s^{-1}$
Bilančný stav: dobrý

		Využiteľné množstvá			Zhodnotenie využívania				
Názov lokality	Okres	Kat.	Množstvo ($l.s^{-1}$)	Kvalita	Odber ($l.s^{-1}$)	Využit.	Bilančný stav		Poznámka
1. Lemešany	PO	C2	6,70	O	1,09	V3	dobrý	6,15	

Bilančný profil: 3240 Hornád - Košice
Využiteľné množstvá podzemných vôd: 427,80 $l.s^{-1}$ (0-0-0-0-427,8/0-0-0-0)
Odber: 37,70 $l.s^{-1}$
Bilančný stav: dobrý

		Využiteľné množstvá			Zhodnotenie využívania				
Názov lokality	Okres	Kat.	Množstvo ($l.s^{-1}$)	Kvalita	Odber ($l.s^{-1}$)	Využit.	Bilančný stav		Poznámka
2. Trebejov	KS	C2	60,00	O	0,00	V1	dobrý		
3. Košice - Kavečany, sever	K1	C2	25,00	CA,B,V	20,87	V5	napätý	1,20	
4. Sokoľ, Malá Vieska	KS	C2	141,50	O,V	7,66	V1	dobrý	18,47	
5. Tepličany - Družstevná	KS	C2	175,40	V	6,11	V1	dobrý	28,71	
ostatné rozptýlené zdroje	KS	C2	25,90	V,CA	3,06	V2			

HD 20 - čiastkový rajón hrabkovského mezozoika

Plocha: 59,7 km^2
Bilančný profil: 3240 Hornád - Košice
Využiteľné množstvá podzemných vôd: 83,50 $l.s^{-1}$ (0-0-0-53-30,5/0-0-0-0)
Odber: 2,67 $l.s^{-1}$
Bilančný stav: dobrý

Bilančný profil: 2983 Hornád - VN Ružín pod
Využiteľné množstvá podzemných vôd: 3,50 $l.s^{-1}$ (0-0-0-0-3,5/0-0-0-0)
Odber: 0,75 $l.s^{-1}$
Bilančný stav: dobrý

		Využiteľné množstvá			Zhodnotenie využívania				
Názov lokality	Okres	Kat.	Množstvo ($l.s^{-1}$)	Kvalita	Odber ($l.s^{-1}$)	Využit.	Bilančný stav		Poznámka
6. Klenov	PO	C2	3,50	O	0,75	V2	dobrý	4,67	

Bilančný profil: 3240 Hornád - Košice
Využiteľné množstvá podzemných vôd: 80,00 $l.s^{-1}$ (0-0-0-53-27/0-0-0-0)
Odber: 1,92 $l.s^{-1}$
Bilančný stav: dobrý

Názov lokality	Okres	Využiteľné množstvá Kat.	Množstvo ($l.s^{-1}$)	Kvalita	Zhodnotenie využívania Odber ($l.s^{-1}$)	Využit.	Bilančný stav		Poznámka
7. Ruské Pekľany	PO	C1	35,00	V	0,00	V1	dobrý		
8. Ľubovec	PO	C1	15,50	V,O	0,00	V1	dobrý		
9. Miklušovce, Klenov, Hrabko	PO	C1	0,50	V	0,00	V1	uspokojivý	2,19	
		C2	2,00	O	1,14	V3			
10. Sedlice, Suchá Dolina	PO	C1	2,00	V,O	0,78	V4	dobrý	34,62	persp.fikt.oblasť
povodie Sopotice	PO	C2	25,00	O	0,00	V1			

HD 30 - čiastkový rajón kryštalinika a detritických súvrství permowerfénu
Plocha: 109,1 km^2
Bilančný profil: 3240 Hornád - Košice
Využiteľné množstvá podzemných vôd: 60,00 $l.s^{-1}$ (0-0-0-0-0/10-45-5-0)
Odber: 2,38 $l.s^{-1}$
Bilančný stav: dobrý

Bilančný profil: 2983 Hornád - VN Ružín pod
Využiteľné množstvá podzemných vôd: 15,00 $l.s^{-1}$ (0-0-0-0-0/10-5-0-0)
Odber: 0,06 $l.s^{-1}$
Bilančný stav: dobrý

Názov lokality	Okres	Využiteľné množstvá Kat.	Množstvo ($l.s^{-1}$)	Kvalita	Zhodnotenie využívania Odber ($l.s^{-1}$)	Využit.	Bilančný stav		Poznámka
11. Ružín	GE	I.	10,00	V	0,00	V1	dobrý		
12. Kluknava	GE	II.	5,00	O	0,06	V3	dobrý	83,33	

Bilančný profil: 3240 Hornád - Košice
Využiteľné množstvá podzemných vôd: 45,00 $l.s^{-1}$ (0-0-0-0-0/10-40-5-0)
Odber: 2,32 $l.s^{-1}$
Bilančný stav: dobrý

Názov lokality	Okres	Využiteľné množstvá Kat.	Množstvo ($l.s^{-1}$)	Kvalita	Zhodnotenie využívania Odber ($l.s^{-1}$)	Využit.	Bilančný stav		Poznámka
13. Malá Lodina	KS	II.	14,00	V,B	1,46	V3	dobrý	9,59	
14. Veľká Lodina	KS	II.	19,50	B	0,53	V3	dobrý	36,79	
15. dolina Sopotice	KS	II.	6,50	O	0,00	V3	dobrý		
ostatné rozptýlené zdroje	KS	III.	5,00	O	0,33	V3			

Q - 125 Kvartér Hornádu v Košickej kotline

Povodie: Hornád 4-32-03 4-32-05 Plocha: 201,50 km^2 Kategória preskúmanosti: P1

Využiteľné množstvá podzemných vôd: 767,00 $l.s^{-1}$ (0-0-0-0-685/15-41-26-0)

Odber (2013): 140,31 $l.s^{-1}$ účel využitia: (20,16-0,23-8,43-0,31-0,19-106,23-4,76)
Odber (2012): 146,96 $l.s^{-1}$ účel využitia: (21,15-0,27-9,91-0,68-0,32-11,04-3,59)

nárast / úbytok k aktuálnemu roku: -6,65 $l.s^{-1}$ Bilančný stav: dobrý

Poznámka:

HD 10 - čiastkový rajón náplavov Hornádu

Plocha: 87,60 km^2
Využiteľné množstvá podzemných vôd: 685,00 $l.s^{-1}$ (0-0-0-0-685/0-0-0-0)
Odber: 136,24 $l.s^{-1}$
Bilančný stav: dobrý

Bilančný profil: 3240 Hornád - Košice
Využiteľné množstvá podzemných vôd: 20,00 $l.s^{-1}$ (0-0-0-0-20/0-0-0-0)
Odber: 0,25 $l.s^{-1}$
Bilančný stav: dobrý

		Využiteľné množstvá			Zhodnotenie využívania				
Názov lokality	Okres	Kat.	Množstvo ($l.s^{-1}$)	Kvalita	Odber ($l.s^{-1}$)	Využit.	Bilančný stav		Poznámka
1. Košice	K1	C2	20,00	O	0,25	V4	dobrý	80,00	

Bilančný profil: 3840 Hornád - nad Torysou
Využiteľné množstvá podzemných vôd: 236,70 $l.s^{-1}$ (0-0-0-0-236,7/0-0-0-0)
Odber: 6,87 $l.s^{-1}$
Bilančný stav: dobrý

		Využiteľné množstvá			Zhodnotenie využívania				
Názov lokality	Okres	Kat.	Množstvo ($l.s^{-1}$)	Kvalita	Odber ($l.s^{-1}$)	Využit.	Bilančný stav		Poznámka
2. Košice	K1	C2	213,20	B,F,V,CA,CO	6,63	V4	dobrý	32,16	sediment,b.z. Mn,Fe,NO_3,RL
3. Krásna nad Hornádom	K4	C2	12,50	V	0,24	V1	dobrý	52,08	
4. Kokšov - Bakša - Barca	K4	C2	11,00	F,CA,B	0,00	V2	dobrý		vzhľad,Mn,Fe, b.z.

Bilančný profil: 4920 Hornád - Ždaňa
Využiteľné množstvá podzemných vôd: 1,60 $l.s^{-1}$ (0-0-0-0-1,6/0-0-0-0)
Odber: 0,00 $l.s^{-1}$
Bilančný stav: dobrý

		Využiteľné množstvá			Zhodnotenie využívania				
Názov lokality	Okres	Kat.	Množstvo ($l.s^{-1}$)	Kvalita	Odber ($l.s^{-1}$)	Využit.	Bilančný stav		Poznámka
5. Nižná Hutka	K4	C2	1,60	F,CA	0,00	V2	dobrý		vzhľad,Fe,Mn

Bilančný profil: mimo bilančného profilu
Využiteľné množstvá podzemných vôd: 426,70 $l.s^{-1}$ (0-0-0-0-426,7/0-0-0-0)
Odber: 129,12 $l.s^{-1}$
Bilančný stav: uspokojivý

		Využiteľné množstvá			Zhodnotenie využívania				
Názov lokality	Okres	Kat.	Množstvo ($l.s^{-1}$)	Kvalita	Odber ($l.s^{-1}$)	Využit.	Bilančný stav		Poznámka
6. Barca	K4	C2	1,80	CA,B	0,03	V4	dobrý	60,00	NO_2,b.z.
7. Krásna nad Hornádom	K4	C2	27,50	B	0,00	V4	dobrý		b.z.
8. Kokšov - Bakša	KS	C2	6,00	V	0,00	V1	dobrý		
9. Valaliky	KS	C2	0,90	B	0,02	V4	dobrý	45,00	b.z.
10. Geča	KS	C2	50,00	CA	0,00	V2	dobrý		Fe,Mn
11. Čaňa	KS	C2	22,10	B	6,64	V3	uspokojivý	3,33	b.z.
12. Gyňov	KS	C2	152,60	V,CA,B	104,28	V4	uspokojivý	1,46	NH_4,NO_2,b.z.
13. Seňa	KS	C2	131,90	V,CA	0,00	V2	dobrý		Fe,Mn,NO_2,b.z.
14. Kechnec	KS	C2	19,90	F,CA,B	18,15	V2	kritický	1,10	sediment,Mn,b.z.
15. Milhosť	KS	C2	14,00	O	0,00	V3	dobrý		

HD 20 - čiastkový rajón terás Hornádu

Plocha: 84,90 km^2
Využiteľné množstvá podzemných vôd: 65,00 $l.s^{-1}$ (0-0-0-0-0/15-28-22-0)
Odber: 4,07 $l.s^{-1}$
Bilančný stav: dobrý

Bilančný profil: 3840 Hornád - nad Torysou
Využiteľné množstvá podzemných vôd: 35,00 $l.s^{-1}$ (0-0-0-0-0/15-4-16-0)
Odber: 0,71 $l.s^{-1}$
Bilančný stav: dobrý

		Využiteľné množstvá			Zhodnotenie využívania			
Názov lokality	Okres	Kat.	Množstvo ($l.s^{-1}$)	Kvalita	Odber ($l.s^{-1}$)	Využit.	Bilančný stav	Poznámka
rozptýlené lokálne zdroje	K4	I. II. III.	15,00 4,00 16,00	F,CA,B	0,71	V2		zákal,NO_2,Fe b.z.

Bilančný profil: mimo bilančného profilu
Využiteľné množstvá podzemných vôd: 30,00 $l.s^{-1}$ (0-0-0-0-0/0-24-6-0)
Odber: 3,36 $l.s^{-1}$
Bilančný stav: dobrý

		Využiteľné množstvá			Zhodnotenie využívania			
Názov lokality	Okres	Kat.	Množstvo ($l.s^{-1}$)	Kvalita	Odber ($l.s^{-1}$)	Využit.	Bilančný stav	Poznámka
rozptýlené lokálne zdroje	K2	II. III.	24,00 6,00	CA,B	3,36	V2		Fe,Mn,b.z.

HD 30 - čiastkový rajón neogénu

Plocha: 29,00 km^2
Využiteľné množstvá podzemných vôd: 17,00 $l.s^{-1}$ (0-0-0-0-0/0-13-4-0)
Odber: 0,00 $l.s^{-1}$
Bilančný stav: dobrý

Bilančný profil: 3840 Hornád - nad Torysou
Využiteľné množstvá podzemných vôd: 16,00 $l.s^{-1}$ (0-0-0-0-0/0-12-4-0)
Odber: 0,00 $l.s^{-1}$
Bilančný stav: dobrý

		Využiteľné množstvá			Zhodnotenie využívania			
Názov lokality	Okres	Kat.	Množstvo ($l.s^{-1}$)	Kvalita	Odber ($l.s^{-1}$)	Využit.	Bilančný stav	Poznámka
rozptýlené lokálne zdroje	K2	II. III.	12,00 4,00	F,CA,B	0,00	V3		sediment,Fe, Mn,NH_4,b.z.

Bilančný profil: mimo bilančného profilu
Využiteľné množstvá podzemných vôd: 1,00 $l.s^{-1}$ (0-0-0-0-0/0-1-0-0)
Odber: 0,00 $l.s^{-1}$
Bilančný stav: dobrý

		Využiteľné množstvá			Zhodnotenie využívania			
Názov lokality	Okres	Kat.	Množstvo ($l.s^{-1}$)	Kvalita	Odber ($l.s^{-1}$)	Využit.	Bilančný stav	Poznámka
rozptýlené lokálne zdroje	K2	II.	1,00	CA,B	0,00	V3		Fe,b.z.

M - 126 Mezozoikum Muránskej planiny a V časti Heľpianskeho podolia a priľahlé kryštalinikum

Povodie: Slaná 4-31-02, 4-31-03; Hron 4-23-01 Plocha: 310,90 km^2 Kategória preskúmanosti: P2-P3

Využiteľné množstvá podzemných vôd: 634,20 $l.s^{-1}$ (0-0-0-246-197/1,2-125-45-20)

Odber (2013): 69,78 $l.s^{-1}$ účel využitia: (69,18-0-0-0,57-0-0,03-0)
Odber (2012): 74,96 $l.s^{-1}$ účel využitia: (74,39-0-0-0,54-0-0,03-0)
nárast / úbytok k aktuálnemu roku: -5,18 $l.s^{-1}$ Bilančný stav: dobrý

Poznámka:

Subrajón povodia Slanej
Plocha: 156,80 km^2
Využiteľné množstvá podzemných vôd: 367,10 $l.s^{-1}$ (0-0-0-246-59,9/1,2-30-10-20)
Odber: 52,20 $l.s^{-1}$
Bilančný stav: dobrý

SA 10 - čiastkový rajón mezozoika Muránskej planiny medzi Tisovcom a Muránskou Hutou
Plocha: 77,40 km^2
Využiteľné množstvá podzemných vôd: 309,10 $l.s^{-1}$ (0-0-0-246-59,9/1,2-0-2-0)
Odber: 41,56 $l.s^{-1}$
Bilančný stav: dobrý

Bilančný profil: 2200 (Muráň - ústie)
Využiteľné množstvá podzemných vôd: 307,90 $l.s^{-1}$ (0-0-0-246-59,9/0-0-2-0)
Odber: 41,56 $l.s^{-1}$
Bilančný stav: dobrý

Názov lokality	Okres	Využiteľné množstvá			Zhodnotenie využívania				Poznámka
		Kat.	Množstvo ($l.s^{-1}$)	Kvalita	Odber ($l.s^{-1}$)	Využit.	Bilančný stav		
1. Tisovec	RA	C1	33,00	B	15,32	V4	uspokojivý	2,43	pr."Vyvieračka I" (horná)
		C2	4,30						
		C1	25,40	B	0,77	V4	dobrý	41,30	pr."Vyvieračka II" (dolná)
		C2	6,40						
2. Muráň	RA	C1	82,90	V	0,00	V2	dobrý		pr.Pastovník * + odber SHM-1A (problém PHO)
		C2	16,50						
		C2	4,70	B	0,00	V2	dobrý		pr.Dovalka (problém PHO)
		C1	6,50	B	0,00	V3	dobrý		pr.Pri močiari I, II
		C2	3,60						
3. Muráň	RA	C1	80,00	B	25,18	V4	dobrý	3,98	pr.Pod hradom**
		C2	20,10						
		C1	3,30	V	0,00	V1	dobrý		pr.Brúsik
		C2	0,90						
4. Muránska Huta	RA	C1	2,20	B	0,00	V4	dobrý		pr.Pod hradom
		C2	0,70						
		C1	12,70	V	0,26	V1	dobrý	59,23	pr.Bobačka
		C2	2,70						
zvyšok čiastkového rajónu	RA	III.	2,00	O	0,03	V3	dobrý	66,67	lok. Veľká Lúka

* V súlade s doplnkom č.1 (20/2000-KKZZ) je pr. skupina Pastovník tvorená pr. "Za MNV", "V záhrade", "V obci".
** U prameňa "Pod hradom" sa s ohľadom na doplnok č.20/2000-KKZZ zaokrúhluje pre sumárny výpočet C1 z 80,1 $l.s^{-1}$ na 80,0 $l.s^{-1}$ a C2 z 20,1 $l.s^{-1}$ na 20,2 $l.s^{-1}$.

Bilančný profil: 3240 (Rimava - Hnúšťa, Likier)
Využiteľné množstvá podzemných vôd: 1,20 $l.s^{-1}$ (0-0-0-0-0/1,2-0-0-0)
Odber: 0,00 $l.s^{-1}$
Bilančný stav: dobrý

Názov lokality	Okres	Využiteľné množstvá Kat.	Množstvo ($l.s^{-1}$)	Kvalita	Zhodnotenie využívania Odber ($l.s^{-1}$)	Využit.	Bilančný stav	Poznámka
zvyšok čiastkového rajónu	RS	I.	1,20	O	0,00	V3	dobrý	pr. Šajba

SA 50 - čiastkový rajón Tisoveckého krasu

Plocha: 32,60 km^2
Bilančný profil: 3240 (Rimava - Hnúšťa, Likier)
Využiteľné množstvá podzemných vôd: 50,00 $l.s^{-1}$ (0-0-0-0-0/0-30-0-20)
Odber: 10,64 $l.s^{-1}$
Bilančný stav: dobrý

Názov lokality	Okres	Využiteľné množstvá Kat.	Množstvo ($l.s^{-1}$)	Kvalita	Zhodnotenie využívania Odber ($l.s^{-1}$)	Využit.	Bilančný stav	Poznámka
5. Tisovec, lok. Hradová	RS	II.	30,00	V	10,64	V4	uspokojivý 2,82	pr. Teplica, Period. vyvier.
6. Tisovec, Rejkovský potok + zvyšok čiast. rajónu	RS	odhad	20,00	O	0,00	V3	dobrý	rozptýlené pramene

SA 60 - čiastkový rajón kryštalinika povodia Slanej

Plocha: 46,80 km^2
Bilančný profil: 3240 (Rimava - Hnúšťa, Likier)
Využiteľné množstvá podzemných vôd: 8,00 $l.s^{-1}$ (0-0-0-0-0/0-0-8-0)
Odber: 0,00 $l.s^{-1}$
Bilančný stav: dobrý

Názov lokality	Okres	Využiteľné množstvá Kat.	Množstvo ($l.s^{-1}$)	Kvalita	Zhodnotenie využívania Odber ($l.s^{-1}$)	Využit.	Bilančný stav	Poznámka
7. Tisovec, lok. Bánovo	RS	III.	4,00	O	0,00	V4	dobrý	pr.Pod dielom
8. Tisovec, lok. Strieborná	RS	III.	4,00	O	0,00	V3	dobrý	rozptýlené pr.

Subrajón povodia Hrona

Plocha: 154,10 km^2
Využiteľné množstvá podzemných vôd: 267,10 $l.s^{-1}$ (0-0-0-0-137,1/0-95-35-0)
Odber: 17,58 $l.s^{-1}$
Bilančný stav: dobrý

HN 11 - čiastkový rajón Muránskej planiny medzi Muránskou Hutou a Telgártom - SV časť

Plocha: 53,10 km^2
Bilančný profil: 1420 (Hron - nad Breznom)
Využiteľné množstvá podzemných vôd: 112,10 $l.s^{-1}$ (0-0-0-0-87,1/0-0-25-0)
Odber: 0,29 $l.s^{-1}$
Bilančný stav: dobrý

Názov lokality	Okres	Využiteľné množstvá Kat.	Množstvo ($l.s^{-1}$)	Kvalita	Zhodnotenie využívania Odber ($l.s^{-1}$)	Využit.	Bilančný stav	Poznámka
9. Červená Skala	BB	C2	28,00	O	0,00	V1	dobrý	pr.Pod viadukt
10. Vaľkovňa	BB	C2	37,50	O	0,00	V1	dobrý	pr.Strážny dom, V záreze ...
11. Šumiac	BB	C2	21,60	O	0,29	V2	dobrý 74,48	
12. Červená Skala	BB	III.	25,00	O	0,00	V3	dobrý	

HN 12 - čiastkový rajón Muránskej planiny medzi Tisovcom a Telgártom - Z časť

Plocha: 10,70 km^2
Bilančný profil: 1420 (Hron - nad Breznom)
Využiteľné množstvá podzemných vôd: 50,00 $l.s^{-1}$ (0-0-0-0-50/0-0-0-0)
Odber: 4,82 $l.s^{-1}$
Bilančný stav: dobrý

Názov lokality	Okres	Využiteľné množstvá Kat.	Množstvo ($l.s^{-1}$)	Kvalita	Zhodnotenie využívania Odber ($l.s^{-1}$)	Využit.	Bilančný stav		Poznámka
13. dolina potoka Dudlavka	BB	C2	27,00	O	0,00	V3	dobrý		prestup do toku
14. dolina Za Nehovým	BB	C2	23,00	B	4,82	V1	dobrý	4,77	pr.Machnatá

HN 20 - čiastkový rajón mezozoika Heľpianskeho podolia

Plocha: 50,20 km^2
Bilančný profil: 1420 (Hron - nad Breznom)
Využiteľné množstvá podzemných vôd: 95,00 $l.s^{-1}$ (0-0-0-0-0/0-95-0-0)
Odber: 10,14 $l.s^{-1}$
Bilančný stav: dobrý

Názov lokality	Okres	Využiteľné množstvá Kat.	Množstvo ($l.s^{-1}$)	Kvalita	Zhodnotenie využívania Odber ($l.s^{-1}$)	Využit.	Bilančný stav		Poznámka
15. Pohorelská Maša	BB	II.	17,20	O,B	6,71	V3	uspokojivý	2,56	pr.Kráľ Matyáš
16. Vaľkovňa - Pohorelská Maša	BB	II.	42,20	O	1,82	V3	dobrý	23,19	
17. Telgárt	BB	II.	25,60	O	1,61	V3	dobrý	15,90	
zvyšok čiastkového rajónu	BB	II.	10,00	O	0,00	V3	dobrý		

HN 30 - čiastkový rajón kryštalinika Kráľovej hole

Plocha: 35,90 km^2
Bilančný profil: 1420 (Hron - nad Breznom)
Využiteľné množstvá podzemných vôd: 10,00 $l.s^{-1}$ (0-0-0-0-0/0-0-10-0)
Odber: 2,33 $l.s^{-1}$
Bilančný stav: dobrý

Názov lokality	Okres	Využiteľné množstvá Kat.	Množstvo ($l.s^{-1}$)	Kvalita	Zhodnotenie využívania Odber ($l.s^{-1}$)	Využit.	Bilančný stav		Poznámka
18. Telgárt - Šumiac	BB	III.	10,00	O	2,33	V5	dobrý	4,29	

HN 40 - čiatkový rajón kryštalinika Fabovej hole

Plocha: 4,20 km^2
Bilančný profil: 1420 (Hron - nad Breznom)
Využiteľné množstvá podzemných vôd: 0,00 $l.s^{-1}$
Odber: 0,00 $l.s^{-1}$
Bilančný stav: nehodnotený

G - 127 Kryštalinikum Stolických vrchov a Revúckej vrchoviny v povodí Slanej

Povodie: Slaná 4-31-01 4-31-02 4-31-03 Plocha: 780,9 km^2 Kategória preskúmanosti: P4

Využiteľné množstvá podzemných vôd: 257,40 $l.s^{-1}$ (0-0-0-0-0/1,3-123,4-132,7-0)

Odber (2013): 10,79 $l.s^{-1}$ účel využitia: (5,24-0-4,00-0,67-0-0,88-0)
Odber (2012): 9,69 $l.s^{-1}$ účel využitia: (4,66-0-3,55-0,64-0-0,84-0)
nárast / úbytok k aktuálnemu roku: 1,10 $l.s^{-1}$ Bilančný stav: dobrý

Poznámka:

SA 10 - čiastkový rajón paleozoika Revúckej vrchoviny

Plocha: 120,5 km^2
Bilančný profil: 4600 Slaná - štátna hranica
Využiteľné množstvá podzemných vôd: 63,20 $l.s^{-1}$ (0-0-0-0-0/0-40-23,2-0)
Odber: 0,59 $l.s^{-1}$
Bilančný stav: dobrý

Bilančný profil: 2200 ústie - Muráň
Využiteľné množstvá podzemných vôd: 60,00 $l.s^{-1}$ (0-0-0-0-0/0-40-20-0)
Odber: 0,06 $l.s^{-1}$
Bilančný stav: dobrý

Názov lokality	Okres	Využiteľné množstvá Kat.	Množstvo ($l.s^{-1}$)	Kvalita	Zhodnotenie využívania Odber ($l.s^{-1}$)	Využit.	Bilančný stav		Poznámka
1. Jelšava	RA	II. III.	40,00 20,00	V N	0,06	V2	dobrý	1000,00	fyz., chem. bakt.znečist.

Bilančný profil: 2560 ústie - Turiec 2
Využiteľné množstvá podzemných vôd: 0,70 $l.s^{-1}$ (0-0-0-0-0/0-0-0,7-0)
Odber: 0,36 $l.s^{-1}$
Bilančný stav: uspokojivý

Názov lokality	Okres	Využiteľné množstvá Kat.	Množstvo ($l.s^{-1}$)	Kvalita	Zhodnotenie využívania Odber ($l.s^{-1}$)	Využit.	Bilančný stav	Poznámka
ojedinelé rozptýlené zdroje	RA	III.	0,70	O	0,36	V4		

Bilančný profil: 4400 ústie - Turiec
Využiteľné množstvá podzemných vôd: 2,00 $l.s^{-1}$ (0-0-0-0-0/0-0-2-0)
Odber: 0,17 $l.s^{-1}$
Bilančný stav: dobrý

Názov lokality	Okres	Využiteľné množstvá Kat.	Množstvo ($l.s^{-1}$)	Kvalita	Zhodnotenie využívania Odber ($l.s^{-1}$)	Využit.	Bilančný stav		Poznámka
2. Rovné	RS	III.	2,00	O	0,17	V4	dobrý	11,76	

Bilančný profil: 3560 Rimavská Sobota - Rimava
Využiteľné množstvá podzemných vôd: 0,50 $l.s^{-1}$ (0-0-0-0-0/0-0-0,5-0)
Odber: 0,00 $l.s^{-1}$
Bilančný stav: dobrý

Názov lokality	Okres	Využiteľné množstvá Kat.	Množstvo ($l.s^{-1}$)	Kvalita	Zhodnotenie využívania Odber ($l.s^{-1}$)	Využit.	Bilančný stav	Poznámka
ojedinelé rozptýlené zdroje	RS	III.	0,50	N	0,00	V4		Fe,NH_4,bakt.

SA 20 - čiastkový rajón kryštalinika Stolických vrchov a Revúckej vrchoviny

Plocha: 660,4 km^2
Bilančný profil: 4600 Slaná - štátna hranica
Využiteľné množstvá podzemných vôd: 194,20 $l.s^{-1}$ (0-0-0-0-0/1,3-83,4-109,0)
Odber: 10,20 $l.s^{-1}$
Bilančný stav: dobrý

Bilančný profil: 1760 ústie - Štítnik
Využiteľné množstvá podzemných vôd: 8,00 $l.s^{-1}$ (0-0-0-0-0/0-3,4-4,6-0)
Odber: 2,36 $l.s^{-1}$
Bilančný stav: dobrý

Názov lokality	Okres	Využiteľné množstvá Kat.	Množstvo	Kvalita	Zhodnotenie využívania Odber	Využit.	Bilančný stav		Poznámka
3. Čierna Lehota-Slavošovce	RV	II. III.	3,40 4,60	O O	2,36	V4	dobrý	3,39	

Bilančný profil: 2200 ústie - Muráň
Využiteľné množstvá podzemných vôd: 152,70 $l.s^{-1}$ (0-0-0-0-0/0-80-72,7-0)
Odber: 5,26 $l.s^{-1}$
Bilančný stav: dobrý

Názov lokality	Okres	Využiteľné množstvá Kat.	Množstvo ($l.s^{-1}$)	Kvalita	Zhodnotenie využívania Odber ($l.s^{-1}$)	Využit.	Bilančný stav		Poznámka
4. Muráňska Zdychava	RA	III.	18,00	O	0,00	V2	dobrý		
5. Muráňska D. Lúka-Revúca	RA	II. III.	80,00 44,70	O O	5,26	V2	dobrý	23,71	
zvyšok územia	RA	III.	10,00	O	0,00	V2			

Bilančný profil: 2560 Ústie - Turiec 2
Využiteľné množstvá podzemných vôd: 0,20 $l.s^{-1}$ (0-0-0-0-0/0-0-0,2-0)
Odber: 0,47 $l.s^{-1}$
Bilančný stav: havarijný

Názov lokality	Okres	Využiteľné množstvá Kat.	Množstvo ($l.s^{-1}$)	Kvalita	Zhodnotenie využívania Odber ($l.s^{-1}$)	Využit.	Bilančný stav		Poznámka
ojedinelé rozptýlené zdroje	RA	III.	0,20	O	0,47	V3			

Bilančný profil: 4400 Ústie - Blh
Využiteľné množstvá podzemných vôd: 1,10 $l.s^{-1}$ (0-0-0-0-0/1,1-0-0-0)
Odber: 0,04 $l.s^{-1}$
Bilančný stav: dobrý

Názov lokality	Okres	Využiteľné množstvá Kat.	Množstvo ($l.s^{-1}$)	Kvalita	Zhodnotenie využívania Odber ($l.s^{-1}$)	Využit.	Bilančný stav		Poznámka
6. Ratkovská Zdychava - pr. Podtŕstie - Dolný	RS	I.	1,10	O	0,04	V3	dobrý	27,50	

Bilančný profil: 3150 Ústie - Klenovská Rimava
Využiteľné množstvá podzemných vôd: 10,00 $l.s^{-1}$ (0-0-0-0-0/0-0-10-0)
Odber: 0,49 $l.s^{-1}$
Bilančný stav: dobrý

Názov lokality	Okres	Využiteľné množstvá Kat.	Množstvo ($l.s^{-1}$)	Kvalita	Zhodnotenie využívania Odber ($l.s^{-1}$)	Využit.	Bilančný stav		Poznámka
7. Klenovec	RS	III.	10,00	O	0,49	V3	dobrý	20,41	

Bilančný profil: 3240 Rimava- Hnúšťa, Likier
Využiteľné množstvá podzemných vôd: 3,00 $l.s^{-1}$ (0-0-0-0-0/0,2-0-2,8-0)
Odber: 1,33 $l.s^{-1}$
Bilančný stav: uspokojivý

Názov lokality	Okres	Využiteľné množstvá Kat.	Množstvo ($l.s^{-1}$)	Kvalita	Zhodnotenie využívania Odber ($l.s^{-1}$)	Využit.	Bilančný stav		Poznámka
8. Rimavská Píla - Hačava, Hnúšťa	RS	I. III.	0,20 2,80	O O	1,33	V3	uspokojivý	2,26	

Bilančný profil: 3560 Rimava - Rimavská Sobota
Využiteľné množstvá podzemných vôd: 19,20 $l.s^{-1}$ (0-0-0-0-0/0-0-19,2-0)
Odber: 0,25 $l.s^{-1}$
Bilančný stav: dobrý

Názov lokality	Okres	Využiteľné množstvá Kat.	Množstvo ($l.s^{-1}$)	Kvalita	Zhodnotenie využívania Odber ($l.s^{-1}$)	Využit.	Bilančný stav		Poznámka
9. Kokava nad Rimavicou	PT	III.	1,20	O	0,07	V3	dobrý	17,14	
10. Utekáč	PT	III.	14,00	O	0,00	V3	dobrý		
ojedinelé rozptýlené zdroje	PT	III.	4,00	O	0,18	V3			

G - 128 Paleozoikum Revúckej vrchoviny a Volovských vrchov v povodí Slanej

Povodie: Slaná 4-31-01 Plocha: 531,7 km^2 Kategória preskúmanosti: P4

Využiteľné množstvá podzemných vôd: 76,10 $l.s^{-1}$ (0-0-0-0-0/0-9-67,1-0)

Odber (2013): 15,86 $l.s^{-1}$ účel využitia: (14,19-0-0,12-1,05-0-0,17-0,33)
Odber (2012): 18,77 $l.s^{-1}$ účel využitia: (17,1-0,09-0,1-0,98-0-0,17-0,33)
nárast / úbytok k aktuálnemu roku: -2,91 $l.s^{-1}$ Bilančný stav: dobrý

Poznámka:

SA 10 - čiastkový rajón paleozoika
Plocha: 498,3 km^2
Bilančný profil: 4600 Slaná - štátna hranica
Využiteľné množstvá podzemných vôd: 66,10 $l.s^{-1}$ (0-0-0-0-0/0-9-57,1-0)
Odber: 12,60 $l.s^{-1}$
Bilančný stav: dobrý

Bilančný profil: 1070 Slaná - pod Dobšinským potokom
Využiteľné množstvá podzemných vôd: 15,80 $l.s^{-1}$ (0-0-0-0-0/0-0-15,8-0)
Odber: 1,41 $l.s^{-1}$
Bilančný stav: dobrý

		Využiteľné množstvá			Zhodnotenie využívania				
Názov lokality	Okres	Kat.	Množstvo ($l.s^{-1}$)	Kvalita	Odber ($l.s^{-1}$)	Využit.	Bilančný stav		Poznámka
1. Vyšná Slaná	RV	III.	6,50	V	0,50	V2	dobrý	13,00	
2. Dobšiná	RV	III.	5,00	O	0,12	V2	dobrý	41,67	
3. Rejdová	RV	III.	3,80	O	0,79	V3	dobrý	4,81	
ojedinelé rozptýlené zdroje	RV	III.	0,50	O	0,00	V4			

Bilančný profil: 1640 Slaná - nad Štítnikom
Využiteľné množstvá podzemných vôd: 26,50 $l.s^{-1}$ (0-0-0-0-0/0-0-26,5-0)
Odber: 5,85 $l.s^{-1}$
Bilančný stav: dobrý

		Využiteľné množstvá			Zhodnotenie využívania				
Názov lokality	Okres	Kat.	Množstvo ($l.s^{-1}$)	Kvalita	Odber ($l.s^{-1}$)	Využit.	Bilančný stav		Poznámka
4. Kobeliarovo	RV	III.	17,00	O,N	1,13	V2	dobrý	15,04	chem.,bakt.zn.
ojedinelé rozptýlené zdroje	RV	III.	9,50	O	4,72	V4			

Bilančný profil: 1760 ústie - Štítnik
Využiteľné množstvá podzemných vôd: 23,80 $l.s^{-1}$ (0-0-0-0-0/0-9-14,8-0)
Odber: 5,34 $l.s^{-1}$
Bilančný stav: dobrý

		Využiteľné množstvá			Zhodnotenie využívania				
Názov lokality	Okres	Kat.	Množstvo ($l.s^{-1}$)	Kvalita	Odber ($l.s^{-1}$)	Využit.	Bilančný stav		Poznámka
5. Ochtiná	RV	III.	3,50	O	0,91	V2	dobrý	3,85	
6. Koceľovce	RV	II.	9,00	O	1,67	V2	dobrý	5,87	
		III.	0,80	O	0,00				
7. Štítnik	RV	III.	7,10	O	0,88	V2	dobrý	8,07	
ojedinelé rozptýlené zdroje	RV	III.	3,40	O	1,88	V2			

SA 20 - čiastkový rajón neogénu a kvartéru
Plocha: 33,4 km^2
Bilančný profil: 1640 Slaná - nad Štítnikom
Využiteľné množstvá podzemných vôd: 10,00 $l.s^{-1}$ (0-0-0-0-0/0-0-10-0)
Odber: 3,26 $l.s^{-1}$
Bilančný stav: uspokojivý

Názov lokality	Okres	Využiteľné množstvá Kat.	Množstvo ($l.s^{-1}$)	Kvalita	Zhodnotenie využívania Odber ($l.s^{-1}$)	Využit.	Bilančný stav		Poznámka
8. Rožňava	RV	III.	6,00	N	0,73	V2	dobrý	8,22	chem.,bakt.zn.
ojedinelé rozptýlené zdroje	RV	III.	4,00	O	2,53	V2			

MQ - 129 Mezozoikum centrálnej a východnej časti Slovenského krasu

Povodie: Slaná 4-31-01 4-31-02 4-33-01 Plocha: 648,6 km^2 Kategória preskúmanosti: P2

Využiteľné množstvá podzemných vôd: 1293,10 $l.s^{-1}$ (0-157,7-0-830,6-9,8/167-0-128-0)
z toho minerálne vody: 10,20 $l.s^{-1}$ (0-10,2-0-0-0/0-0-0-0)

Odber (2013): 204,31 $l.s^{-1}$ účel využitia: (200,84-0-1,68-1,22-0-0,55-0,02)
z toho minerálne vody 0,00 $l.s^{-1}$ (0-0-0-0-0-0-0)
Odber (2012): 207,48 $l.s^{-1}$ účel využitia: (215,47-0-3,05-1,20-0-0,74-0,02)
nárast / úbytok k aktuálnemu roku: -3,17 $l.s^{-1}$ Bilančný stav: dobrý

Poznámka: Využiteľné množstvá minerálnych vôd stanovené podľa rozhodnutia KKZZ por. č. 88/2012

SA 10 - čiastkový rajón mezozoika medzi dolinami Muráňa, Štítnika a Slanej
Plocha: 99,4 km^2
Bilančný profil: 2240 Slaná - pod Muráňom
Využiteľné množstvá podzemných vôd: 108,00 $l.s^{-1}$ (0-0-0-68-0/40-0-0-0)
Odber: 6,41 $l.s^{-1}$
Bilančný stav: dobrý

Názov lokality	Okres	Využiteľné množstvá Kat.	Množstvo	Kvalita	Zhodnotenie využívania Odber	Využit.	Bilančný stav		Poznámka
1. hdg. štruktúra Koniar	RV	C1	49,80	B	5,87	V1	dobrý	8,48	(A)
2. zvyšok hdg. štruktúry Koniar	RV	I.	25,00	O	0,19	V3	dobrý	131,58	
3. hdg. štruktúra Pipíš	RV	C1	3,00	B	0,00	V1	dobrý		(B)
4.zvyšok hdg.štruktúry Pipíš	RV	I.	5,00	O	0,00	V3	dobrý		
5. hdg štruktúra Slovenská Skala a Veterník	RV	C1	15,20		0,35	V1	dobrý	43,43	
6. zvyšok hdg. štruktúry Slovenská Skala a Veterník	RV	I.	10,00	O	0,00	V3	dobrý		

Legenda:
(A) pramene: Rybník,Pri cigáňoch,Mokradlo,Hámor,V riedkej doline,Pod hradskou,Malá studňa, Päťročnica, Stredný+Dolný+Horný v Gemerskej hôrke.
(B) pramene: Kútik, Gyepű, Býčia studňa.
(C) pramene: Hlavište+Hlavište bočný v Jelšavskej Teplici, Kamenická studňa.

SA 20 - čiastkový rajón Plešiveckej planiny
Plocha: 76,9 km^2
Bilančný profil: 2240 Slaná - pod Muráňom
Využiteľné množstvá podzemných vôd: 90,00 $l.s^{-1}$ (0-83,5-0-6,5-0/0-0-0-0)
Odber: 1,28 $l.s^{-1}$
Bilančný stav: dobrý

Poznámka: Infiltračná oblasť podzemných vôd exploatovaných vrtmi v čiastkovom rajóne SA 30.

Názov lokality	Okres	Využiteľné množstvá Kat.	Množstvo ($l.s^{-1}$)	Kvalita	Zhodnotenie využívania Odber ($l.s^{-1}$)	Využit.	Bilančný stav		Poznámka
7. okolie Kunova Teplica SV časť štruktúry	RV	B C1	47,30 0,70	B	1,28	V1	dobrý	37,50	(D)

8. okolie Plešivec - Pašková J časť štruktúry	RV	B C1	20,10 1,20	B	0,00	V1	dobrý	(E)
9. okolie Slavec - Brzotín SZ časť štruktúry	RV	B C1	16,10 4,60	B	0,00	V1	dobrý	(F)

Legenda:

(D) pramene: Za továrňou, Zugó jaskyňa, Zugó jaskyňa bočný.

(E) pramene + vrty: Vidovecká vyvieračka+vrt R-5, pram. Pod vápenkou, pram. Studená studňa, pram. Veľká Studňa+vrt PA-1.

(F) pramene + vrty: Brzotínska vyvieračka, pram. Malá studňa+vrt Rš-5, pram. Pri cintoríne+vrt Rš-1.

SA 30 - čiastkový rajón údolia Slanej a Štítnika

Plocha: 26,6 km^2

Bilančný profil: 2240 Slaná - pod Muráňom

Využiteľné množstvá podzemných vôd: 265,00 $l.s^{-1}$ (0-20-0-18-0/127-0-100-0)

Odber: 4,71 $l.s^{-1}$ *)

Bilančný stav: dobrý *)

*) Poznámka: Využiteľné množstvá podzemných vôd čiastkového rajónu SA 30 sú v hydraulickom súvise s podzemnými vodami čiastkových rajónov SA 10, SA 20, SA 50.

		Využiteľné množstvá			Zhodnotenie využívania				
Názov lokality	Okres	Kat.	Množstvo ($l.s^{-1}$)	Kvalita	Odber ($l.s^{-1}$)	Využit.	Bilančný stav		Poznámka
10. Slavec	RV	B	20,00	B	0,64	V4	dobrý	31,25	vrt R-12
11. Kunova Teplica	RV	C1	18,00	N	0,00	V2	dobrý		vrt R-19
zvyšok čiastkového rajónu	RV	I. III.	127,00 100,00	N O	4,07	V3	dobrý	55,77	hdg. vrty

SA 40 - čiastkový rajón mezozoika severne od Kováčovej

Plocha: 20,4 km^2

Bilančný profil: 2240 Slaná - pod Muráňom

Využiteľné množstvá podzemných vôd: 5,00 $l.s^{-1}$ (0-0-0-0-0/0-0-5-0)

Odber: 0,00 $l.s^{-1}$

Bilančný stav: dobrý

		Využiteľné množstvá			Zhodnotenie využívania			
Názov lokality	Okres	Kat.	Množstvo ($l.s^{-1}$)	Kvalita	Odber ($l.s^{-1}$)	Využit.	Bilančný stav	Poznámka
rozptýlené lokálne zdroje	RV	III.	5,00	O	0,00	V3		pram. výdatnosť do 0,2 $l.s^{-1}$

SA 50 - čiastkový rajón planín Silickej, Horného vrchu, Zádielskej, Jasovskej a Dolného vrchu

Plocha: 371,0 km^2

Bilančný profil: 2240 Slaná - pod Muráňom 18,00 Bodva - Hosťovce

Využiteľné množstvá podzemných vôd: 791,90 $l.s^{-1}$ (0-44-0-738,1-9,8/0-0-0-0)

Odber: 188,66 $l.s^{-1}$

Bilančný stav: dobrý

Poznámka: podiel využiteľných množstiev podzemných vôd k jednotlivým bilančným profilom nie je za súčasného poznania možné špecifikovať.

		Využiteľné množstvá			Zhodnotenie využívania				
Názov lokality	Okres	Kat.	Množstvo ($l.s^{-1}$)	Kvalita	Odber ($l.s^{-1}$)	Využit.	Bilančný stav		Poznámka
12. Slavec	RV	B	44,00	B	28,50	V5	uspokojivý	1,54	(G)
13. Ardovo	RV	C1	4,40	B	0,28	V2	dobrý	15,71	(H 1)
14. Plešivec	RV	C1	2,20	B	0,00	V2	dobrý		(H 2)
15. Silica	RV	C1	4,40	B	0,00	V3	dobrý		(H 3)
16. Ardovo - Kečovo	RV	C1	18,00	B	2,19	V2, V3	dobrý	8,22	(I)
17. Zadielské Dvorníky	RV	C1	18,00	B	0,00	V5	dobrý		(J 1)
18. Hrhov	RV	C1	14,70	B	0,00	V1	dobrý		(J 2)
19. Krásnohorská Dlhá Lúka	RV	C1	11,80	B	0,77	V1	dobrý	15,32	(J 3)

20. Hrhov	RV	C1	45,90	B	4,59	3,0	dobrý	10,00	(J 4)
21. Turňa nad Bodvou	RV	C1	139,70	V	100,71	V5	napätý	1,39	(J 5)
22. Dvorníky	RV	C1	1,70	B	0,31	V4	dobrý	5,48	(J 6)
23. Drienovec	RV	C1	23,30	CO, CS, B	0,00	V2 V2	dobrý		(K) štruktúra Vysokej
		C2	9,80	CA	0,00	V2			vrt V-10 štruk. Vysokej
24. Silická Jablonica	RV	C1	8,00	O	0,42	V1	dobrý	19,05	(L)
25. Jablonov nad Turňou	RV	C1	23,00	O	1,41	V1, V2	dobrý	16,31	(M)
26. Kováčová	RV	C1	8,00	O	0,00	V1, V2	dobrý		(N)
27. Lúčka	RV	C1	10,00	O	1,18	V2	dobrý	8,47	(O)
28. Drienovec - Debraď	RV,KV	C1	405,00	B	48,30	V4	dobrý	8,39	(P)

Legenda:

(G) hydrog. štruktúra Veľkej skaly: pr. Varforaš+vrt Rš-3, pr. Pod Veľkou skalou+vrt R-8, pr. Pistrang, pr. Biela vyvieračka

(H) hydrog. štruktúra Ardovská:
- H 1: pr. V obci
- H 2: pr. Pod lysuňou
- H 3: sumár prameňov v oblasti Silice

(I) hydrog. štruktúra Kečovská: pr. Malá Vyvieračka, pr. Veľká vyvieračka, pr. Ardočka, pr. Kráľova studňa

(J) hydrog. štruktúra Horný vrch:
- J 1: pram. Žigard
- J 2: pram. Teplá voda
- J 3: pram. Buzgó
- J 4 pr. Veľká Hlava, pr. Eveteš
- J 5 pram. Rybník
- J 6 pram. (Ritkaš) - Dvorníky

(K) hydrog. štruktúra Vysokej: pr. Skalitý, pr. Pod kameňolomom Drienovec, pr. 4 Drienovec, pr. Háj

(L) hydrog. štruktúra Bukový vrch: pr. Mlynský, pr. Zbojnícka vyvieračka, pr. Za finančnou budovou

(M) hydrog. štruktúra Dolný vrch: pr. Kősőru + pr. Tapolca Jablonov

(N) hydrog. štruktúra Drienkovej hory: pr. Pri kríži, pr. V záhrade, pr. Bleskový (Kováčová)

(O) hydrog. štruktúra Lúčka: skupina prameňov

(P) hydrog. štruktúra Hačavsko-Jasovská: pr.Drienovecká vyvieračka, pr.Drienovecké kúpele, Hatiny I., Hatiny II., pr. Bezodná studňa, pr. Jaskyňa Helena, Pod Vraňou skalou Zádiel, Pod kaplnkou Debraď+JP-6, JP-2,3,7,10,12 Jasov

SA 60 - čiastkový rajón neogénu a kvartéru Turnianskej kotliny

Plocha: 54,3 km^2

Bilančný profil: 1800 Bodva - Hosťovce

Využiteľné množstvá podzemných vôd: 23,00 $l.s^{-1}$ (0-0-0-0-0/0-0-23-0)

Odber: 3,25 $l.s^{-1}$

Bilančný stav: dobrý

Názov lokality	Okres	Využiteľné množstvá			Zhodnotenie využívania				Poznámka
		Kat.	Množstvo ($l.s^{-1}$)	Kvalita	Odber ($l.s^{-1}$)	Využit.	Bilančný stav		
29. Peder - Moldava nad Bodvou	KV	III.	23,00	CO,B	3,25	V5	dobrý	7,08	

M - 130 Mezozoikum západnej časti Slovenského krasu, Železníckeho predhoria a časti Licínskej pahorkatiny

Povodie: Slaná 4-31-02 4-31-03 Plocha: 215,00 km^2 Kategória preskúmanosti: P4

Využiteľné množstvá podzemných vôd: 70,50 $l.s^{-1}$ (0-0-0-0-0/28,5-6-36-0)

Odber (2013): 2,34 $l.s^{-1}$ účel využitia: (2,29-0-0-0,05-0-0-0)

Odber (2012): 3,00 $l.s^{-1}$ účel využitia: (2,75-0-0-0,12-0-0-0)

nárast / úbytok k aktuálnemu roku: -0,66 $l.s^{-1}$ Bilančný stav: dobrý

Poznámka:

Bilančný profil: 2200 Muráň - ústie
Využiteľné množstvá podzemných vôd: 5,50 $l.s^{-1}$ (0-0-0-0-0/1,5-3-1-0)
Odber: 0,05 $l.s^{-1}$
Bilančný stav: dobrý

Názov lokality	Okres	Využiteľné množstvá			Zhodnotenie využívania			Poznámka
		Kat.	Množstvo	Kvalita	Odber	Využit.	Bilančný stav	
rozptýlené lokálne zdroje	RA	I. II. III.	1,50 3,00 1,00	B	0,05	V3		b.z.

Bilančný profil: 2560 Turiec 2 - ústie
Využiteľné množstvá podzemných vôd: 52,50 $l.s^{-1}$ (0-0-0-0-0/26,5-2-24-0)
Odber: 1,91 $l.s^{-1}$
Bilančný stav: dobrý

Názov lokality	Okres	Využiteľné množstvá			Zhodnotenie využívania			Poznámka
		Kat.	Množstvo ($l.s^{-1}$)	Kvalita	Odber ($l.s^{-1}$)	Využit.	Bilančný stav	
1. Strelnice	RA	I. III.	25,50 12,00	V	0,89	V1	dobrý 42,13	
rozptýlené lokálne zdroje	RA	I. II. III.	1,00 2,00 12,00	CA,B	1,02	V3		Fe,Mn,NH_4,b.z.

Bilančný profil: 4400 Blh - ústie
Využiteľné množstvá podzemných vôd: 12,50 $l.s^{-1}$ (0-0-0-0-0/0,5-1-11-0)
Odber: 0,38 $l.s^{-1}$
Bilančný stav: dobrý

Názov lokality	Okres	Využiteľné množstvá			Zhodnotenie využívania			Poznámka
		Kat.	Množstvo ($l.s^{-1}$)	Kvalita	Odber ($l.s^{-1}$)	Využit.	Bilančný stav	
2. Hrušovo	RS	III.	10,00	CA,B	0,00	V3	dobrý	Fe,Mn,b.z.
rozptýlené lokálne zdroje	RS	I. II. III.	0,50 1,00 1,00	O	0,38	V3		

NM - 131 Neogén Gemerskej pahorkatiny

Povodie: Slaná 4-31-02 4-31-03 Plocha: 121,00 km^2 Kategória preskúmanosti: P5

Využiteľné množstvá podzemných vôd: 25,00 $l.s^{-1}$ (0-0-0-0-0/0-1,5-6,5-17)

Odber (2013): 0,09 $l.s^{-1}$ účel využitia: (0-0-0-0,09-0-0-0)
Odber (2012): 0,09 $l.s^{-1}$ účel využitia: (0-0-0-0,09-0-0-0)
nárast / úbytok k aktuálnemu roku: 0,00 $l.s^{-1}$ Bilančný stav: dobrý

Poznámka: Perspektívne využitie podz. vôd v rajóne je možné lokálne na menej výdatných nezachytených prameňoch (P), potrebný je však doplňujúci hydrogeologický prieskum.

Bilančný profil: 1880 Slaná - Čoltovo
Využiteľné množstvá podzemných vôd: 2,00 $l.s^{-1}$ (0-0-0-0-0/0-0-0-2)
Odber: 0,00 $l.s^{-1}$
Bilančný stav: dobrý

Názov lokality	Okres	Využiteľné množstvá			Zhodnotenie využívania			Poznámka
		Kat.	Množstvo ($l.s^{-1}$)	Kvalita	Odber ($l.s^{-1}$)	Využit.	Bilančný stav	
rozptýlené lokálne zdroje	RV	odhad	2,00	CA	0,00	V3		Fe,NH_4

Bilančný profil: 2240 Slaná - pod Muráňom
Využiteľné množstvá podzemných vôd: 6,00 $l.s^{-1}$ (0-0-0-0-0/0-0-2-4)
Odber: 0,09 $l.s^{-1}$
Bilančný stav: dobrý

Názov lokality	Okres	Využiteľné množstvá Kat.	Množstvo ($l.s^{-1}$)	Kvalita	Zhodnotenie využívania Odber ($l.s^{-1}$)	Využit.	Bilančný stav	Poznámka
rozptýlené lokálne zdroje	RV	III. odhad	2,00 4,00	O	0,09	V3		

Bilančný profil: 2800 Slaná - Lenártovce
Využiteľné množstvá podzemných vôd: 12,50 $l.s^{-1}$ (0-0-0-0-0/0-0-4,5-8)
Odber: 0,00 $l.s^{-1}$
Bilančný stav: dobrý

Názov lokality	Okres	Využiteľné množstvá Kat.	Množstvo ($l.s^{-1}$)	Kvalita	Zhodnotenie využívania Odber ($l.s^{-1}$)	Využit.	Bilančný stav	Poznámka
rozptýlené lokálne zdroje	RS	III. odhad	4,50 8,00	O	0,00	V3		

Bilančný profil: 4600 Slaná - štátna hranica
Využiteľné množstvá podzemných vôd: 4,50 $l.s^{-1}$ (0-0-0-0-0/0-1,5-0-3)
Odber: 0,00 $l.s^{-1}$
Bilančný stav: dobrý

Názov lokality	Okres	Využiteľné množstvá Kat.	Množstvo ($l.s^{-1}$)	Kvalita	Zhodnotenie využívania Odber ($l.s^{-1}$)	Využit.	Bilančný stav	Poznámka
rozptýlené lokálne zdroje	RS	II. odhad	1,50 3,00	B	0,00	V3		

Q - 132 Kvartér Rimavskej kotliny

Povodie: Slaná 4-31-02 4-31-03 Plocha: 173,50 km^2 Kategória preskúmanosti: P4

Využiteľné množstvá podzemných vôd: 298,60 $l.s^{-1}$ (0-0-25,5-0-0/35-153,1-85-0)
z toho termálne vody: 50,60 $l.s^{-1}$ (0-0-25,5-0-0/0-25,1-0-0)

Odber (2013): 16,55 $l.s^{-1}$ účel využitia: (11,19-2,12-0,49-2,09-0-0,12-0,54)
z toho termálne vody 0,54 $l.s^{-1}$ (0-0-0-0-0-0-0,54)
Odber (2012): 17,69 $l.s^{-1}$ účel využitia: (12,2-2,64-0,41-1,32-0-0,08-1,04)
nárast / úbytok k aktuálnemu roku: -1,14 $l.s^{-1}$ Bilančný stav: dobrý

Poznámka:

Bilančný profil: 2240 Slaná - pod Muráňom
Využiteľné množstvá podzemných vôd: 11,00 $l.s^{-1}$ (0-0-0-0-0/0-5-6-0)
Odber: 0,00 $l.s^{-1}$
Bilančný stav: dobrý

Názov lokality	Okres	Využiteľné množstvá Kat.	Množstvo ($l.s^{-1}$)	Kvalita	Zhodnotenie využívania Odber ($l.s^{-1}$)	Využit.	Bilančný stav	Poznámka
rozptýlené lokálne zdroje	RV	II. III.	5,00 6,00	CA,B	0,00	V3		Fe,Mn,NH_4, NO_2,b.z.

Bilančný profil: 2560 Turiec 2 - ústie
Využiteľné množstvá podzemných vôd: 11,00 $l.s^{-1}$ (0-0-0-0-0/0-9-2-0)
Odber: 0,00 $l.s^{-1}$
Bilančný stav: dobrý

Názov lokality	Okres	Využiteľné množstvá Kat.	Množstvo ($l.s^{-1}$)	Kvalita	Zhodnotenie využívania Odber ($l.s^{-1}$)	Využit.	Bilančný stav	Poznámka
rozptýlené lokálne zdroje	RA	II. III.	9,00 2,00	CA,B	0,00	V2		Fe,Mn,NH_4,b.z.

Bilančný profil: 2800 Slaná - Lenártovce
Využiteľné množstvá podzemných vôd: 132,00 $l.s^{-1}$ (0-0-0-0-0/32-47-53-0)
Odber: 14,47 $l.s^{-1}$
Bilančný stav: dobrý

Názov lokality	Okres	Využiteľné množstvá Kat.	Množstvo ($l.s^{-1}$)	Kvalita	Zhodnotenie využívania Odber ($l.s^{-1}$)	Využit.	Bilančný stav	Poznámka
1. Stránska	RS	I.	23,00	F	11,19	V4	uspokojivý 2,06	farba
2. Chanava	RS	I. II. III.	9,00 17,00 2,50	V	0,00	V4	dobrý	
3. Gemer	RA	II.	30,00	CA,B	0,00	V2	dobrý	Fe,Mn,b.z.
rozptýlené lokálne zdroje	RA	III.	50,50	F,CA,B	3,28	V2		sediment,Fe, Mn,NH_4,b.z.

Bilančný profil: 3560 Rimava - Rimavská Sobota
Využiteľné množstvá podzemných vôd: 23,00 $l.s^{-1}$ (0-0-0-0-0/0-23-0-0)
Odber: 0,50 $l.s^{-1}$
Bilančný stav: dobrý

Názov lokality	Okres	Využiteľné množstvá Kat.	Množstvo ($l.s^{-1}$)	Kvalita	Zhodnotenie využívania Odber ($l.s^{-1}$)	Využit.	Bilančný stav	Poznámka
rozptýlené lokálne zdroje	RS	II.	23,00	CO,CA, B	0,50	V2		fenoly,b.z.,Fe, Mn,NH_4,NO_2

Bilančný profil: 4400 Blh - ústie
Využiteľné množstvá podzemných vôd: 15,00 $l.s^{-1}$ (0-0-0-0-0/0-13-2-0)
Odber: 1,04 $l.s^{-1}$
Bilančný stav: dobrý

Názov lokality	Okres	Využiteľné množstvá Kat.	Množstvo ($l.s^{-1}$)	Kvalita	Zhodnotenie využívania Odber ($l.s^{-1}$)	Využit.	Bilančný stav	Poznámka
rozptýlené lokálne zdroje	RS	II. III.	13,00 2,00	CA,B	1,04	V2		Fe,Mn,b.z.

Bilančný profil: 4520 Rimava - Vlkyňa
Využiteľné množstvá podzemných vôd: 52,50 $l.s^{-1}$ (0-0-0-0-0/3-32-17,5-0)
Odber: 0,00 $l.s^{-1}$
Bilančný stav: dobrý

Názov lokality	Okres	Využiteľné množstvá Kat.	Množstvo ($l.s^{-1}$)	Kvalita	Zhodnotenie využívania Odber ($l.s^{-1}$)	Využit.	Bilančný stav	Poznámka
4. Jesenské	RS	I. II. III.	3,00 5,00 1,00	F,CA,B	0,00	V2	dobrý	sediment,Fe, Mn,b.z.
rozptýlené lokálne zdroje	RS	II. III.	27,00 16,50	F,CA, CO,B	0,00	V2		sediment,Fe, Mn,org.lát.,b.z.

Bilančný profil: 4600 Slaná - štátna hranica
Využiteľné množstvá podzemných vôd: 3,50 $l.s^{-1}$ (0-0-0-0-0/0-2-1,5-0)
Odber: 0,00 $l.s^{-1}$
Bilančný stav: dobrý

Názov lokality	Okres	Využiteľné množstvá Kat.	Množstvo ($l.s^{-1}$)	Kvalita	Zhodnotenie využívania Odber ($l.s^{-1}$)	Využit.	Bilančný stav	Poznámka
rozptýlené lokálne zdroje	RS	II. III.	2,00 1,50	F,CA, B	0,00	V3		zákal,sediment, Mn,Fe,NO_2,b.z.

NV - 133 Neogén východnej časti Rimavskej kotliny a Blžská tabuľa

Povodie: Slaná 4-31-02 4-31-03 Plocha: 228,90 km^2 Kategória preskúmanosti: P4

Využiteľné množstvá podzemných vôd: 55,01 $l.s^{-1}$ (0-0,01-0-0-0/0,5-12,5-14-28)
z toho minerálne vody: 0,01 $l.s^{-1}$ (0-0,01-0-0-0/0-0-0-0)

Odber (2013): 2,40 $l.s^{-1}$ účel využitia: (1,09-0-0-1,31-0-0-0)
z toho minerálne vody 0,00 $l.s^{-1}$ (0-0-0-0-0-0-0)
Odber (2012): 1,62 $l.s^{-1}$ účel využitia: (1,14-0-0-0,48-0-0-0)
nárast / úbytok k aktuálnemu roku: 0,78 $l.s^{-1}$ Bilančný stav: dobrý

Poznámka: Perspektívne využitie podz. vôd v rajóne je možné lokálne na menej výdatných nezachytených prameňoch (P), potrebný je však doplňujúci hydrogeologický prieskum.

SA 10 - čiastkový rajón neovulkanitov Blžskej tabule
Plocha: 40,50 km^2
Využiteľné množstvá podzemných vôd: 20,00 $l.s^{-1}$ (0-0-0-0-0/0,5-8,5-1-10)
Odber: 1,09 $l.s^{-1}$
Bilančný stav: dobrý

Bilančný profil: 2560 Turiec 2 - ústie
Využiteľné množstvá podzemných vôd: 2,50 $l.s^{-1}$ (0-0-0-0-0/0-0-0,5-2)
Odber: 0,00 $l.s^{-1}$
Bilančný stav: dobrý

Názov lokality	Okres	Využiteľné množstvá Kat.	Množstvo ($l.s^{-1}$)	Kvalita	Zhodnotenie využívania Odber ($l.s^{-1}$)	Využit.	Bilančný stav	Poznámka
1. Španie Pole	RS	III.	0,50	O	0,00	V3	dobrý	
rozptýlené lokálne zdroje	RS	odhad	2,00	O	0,00	V3		

Bilančný profil: 2800 Slaná - Lenártovce
Využiteľné množstvá podzemných vôd: 3,00 $l.s^{-1}$ (0-0-0-0-0/0-0-0-3)
Odber: 0,00 $l.s^{-1}$
Bilančný stav: dobrý

Názov lokality	Okres	Využiteľné množstvá Kat.	Množstvo ($l.s^{-1}$)	Kvalita	Zhodnotenie využívania Odber ($l.s^{-1}$)	Využit.	Bilančný stav	Poznámka
2. Valice	RS	odhad	3,00	O	0,00	V3	dobrý	

Bilančný profil: 4400 Blh - ústie
Využiteľné množstvá podzemných vôd: 14,50 $l.s^{-1}$ (0-0-0-0-0/0,5-8,5-0,5-5)
Odber: 1,09 $l.s^{-1}$
Bilančný stav: dobrý

Názov lokality	Okres	Využiteľné množstvá Kat.	Množstvo ($l.s^{-1}$)	Kvalita	Zhodnotenie využívania Odber ($l.s^{-1}$)	Využit.	Bilančný stav	Poznámka
3. Teplý Vrch	RS	II. III.	3,00 0,50	V O	0,44 0,00	V4 V3	dobrý 7,95	
4. Veľký Blh	RS	II. odhad	5,50 2,00	V,B	0,42	V1	dobrý 17,86	

5. Hostišovce	RS	I. odhad	0,50 3,00	O	0,23	V3	dobrý	15,22	

SA 20 - čiastkový rajón neogénu

Plocha: 188,40 km^2
Využiteľné množstvá podzemných vôd: 35,00 $l.s^{-1}$ (0-0-0-0-0/0-4-13-18)
Odber: 1,31 $l.s^{-1}$
Bilančný stav: dobrý

Bilančný profil: 2240 Slaná - pod Muráňom
Využiteľné množstvá podzemných vôd: 4,50 $l.s^{-1}$ (0-0-0-0-0/0-0-1,5-3)
Odber: 0,00 $l.s^{-1}$
Bilančný stav: dobrý

		Využiteľné množstvá			Zhodnotenie využívania			
Názov lokality	Okres	Kat.	Množstvo ($l.s^{-1}$)	Kvalita	Odber ($l.s^{-1}$)	Využit.	Bilančný stav	Poznámka
6. Bretka	RV	III. odhad	1,50 3,00	O	0,00	V3	dobrý	P

Bilančný profil: 2560 Turiec 2 - ústie
Využiteľné množstvá podzemných vôd: 8,50 $l.s^{-1}$ (0-0-0-0-0/0-0-3,5-5)
Odber: 0,00 $l.s^{-1}$
Bilančný stav: dobrý

		Využiteľné množstvá			Zhodnotenie využívania			
Názov lokality	Okres	Kat.	Množstvo ($l.s^{-1}$)	Kvalita	Odber ($l.s^{-1}$)	Využit.	Bilančný stav	Poznámka
rozptýlené lokálne zdroje	RA	III. odhad	3,50 5,00	CA,B	0,00	V3		Fe,Mn,NH_4

Bilančný profil: 2800 Slaná - Lenártovce
Využiteľné množstvá podzemných vôd: 15,50 $l.s^{-1}$ (0-0-0-0-0/0-3,5-7-5)
Odber: 1,30 $l.s^{-1}$
Bilančný stav: dobrý

		Využiteľné množstvá			Zhodnotenie využívania			
Názov lokality	Okres	Kat.	Množstvo ($l.s^{-1}$)	Kvalita	Odber ($l.s^{-1}$)	Využit.	Bilančný stav	Poznámka
7. Figa	RS	II. III.	3,50 3,00	B,CA,O	0,00 1,30	V2 V4	dobrý 5,00	NH_4,NO_2,Fe,Mn
rozptýlené lokálne zdroje	RS	III. odhad	4,00 5,00	O	0,00	V3		

Bilančný profil: 4400 Blh - ústie
Využiteľné množstvá podzemných vôd: 4,00 $l.s^{-1}$ (0-0-0-0-0/0-0-1-3)
Odber: 0,01 $l.s^{-1}$
Bilančný stav: dobrý

		Využiteľné množstvá			Zhodnotenie využívania			
Názov lokality	Okres	Kat.	Množstvo ($l.s^{-1}$)	Kvalita	Odber ($l.s^{-1}$)	Využit.	Bilančný stav	Poznámka
rozptýlené lokálne zdroje	RS	III. odhad	1,00 3,00	O	0,01	V3		

Bilančný profil: 4520 Rimava - Vlkyňa
Využiteľné množstvá podzemných vôd: 2,50 $l.s^{-1}$ (0-0-0-0-0/0-0,5-0-2)
Odber: 0,00 $l.s^{-1}$
Bilančný stav: dobrý

Názov lokality	Okres	Využiteľné množstvá Kat.	Množstvo ($l.s^{-1}$)	Kvalita	Zhodnotenie využívania Odber ($l.s^{-1}$)	Využit.	Bilančný stav	Poznámka
rozptýlené lokálne zdroje	RS	II. odhad	0,50 2,00	O	0,00	V3		

NV - 134 Neogén západnej časti Rimavskej kotliny a Pokoradzká tabuľa

Povodie: Slaná 4-31-03 Plocha: 225,00 km^2 Kategória preskúmanosti: P4

Využiteľné množstvá podzemných vôd: 63,00 $l.s^{-1}$ (0-0-0-0-0/27,5-6,5-20-9)

Odber (2013): 10,45 $l.s^{-1}$ účel využitia: (10,01-0-0-0,44-0-0-0)
Odber (2012): 15,84 $l.s^{-1}$ účel využitia: (14,74-0-0-1,04-0-0,06-0)
nárast / úbytok k aktuálnemu roku: -5,39 $l.s^{-1}$ Bilančný stav: dobrý

Poznámka: Perspektívne využitie podz. vôd v rajóne je možné lokálne na menej výdatných nezachytených prameňoch (P), potrebný je však doplňujúci hydrogeologický prieskum.

SA 10 - čiastkový rajón neovulkanitov Pokorádzkej tabule
Plocha: 61,20 km^2
Využiteľné množstvá podzemných vôd: 33,00 $l.s^{-1}$ (0-0-0-0-0/25,5-4,5-3-0)
Odber: 9,23 $l.s^{-1}$
Bilančný stav: dobrý

Bilančný profil: 3560 Rimava - Rimavská Sobota
Využiteľné množstvá podzemných vôd: 28,00 $l.s^{-1}$ (0-0-0-0-0/25-1-2-0)
Odber: 8,42 $l.s^{-1}$
Bilančný stav: uspokojivý

Názov lokality	Okres	Využiteľné množstvá Kat.	Množstvo ($l.s^{-1}$)	Kvalita	Zhodnotenie využívania Odber ($l.s^{-1}$)	Využit.	Bilančný stav	Poznámka
1. Vyšný Skálnik - pramene	RS	I.	25,00	O	8,12	V4	uspokojivý 3,08	P
2. Kraskovo	RS	III.	2,00	V	0,00	V1	dobrý	
rozptýlené lokálne zdroje	RS	II.	1,00	O	0,30	V3		

Bilančný profil: 4400 Blh - ústie
Využiteľné množstvá podzemných vôd: 5,00 $l.s^{-1}$ (0-0-0-0-0/0,5-3,5-1-0)
Odber: 0,81 $l.s^{-1}$
Bilančný stav: dobrý

Názov lokality	Okres	Využiteľné množstvá Kat.	Množstvo ($l.s^{-1}$)	Kvalita	Zhodnotenie využívania Odber ($l.s^{-1}$)	Využit.	Bilančný stav	Poznámka
3. Lukoviština - prameň	RS	II.	2,50	V	0,00	V1	dobrý	P
rozptýlené lokálne zdroje	RS	I. II. III.	0,50 1,00 1,00	CA,B	0,81	V4		NO_2,PO_4,Fe,Mn

SA 20 - čiastkový rajón neogénu
Plocha: 163,80 km^2
Využiteľné množstvá podzemných vôd: 30,00 $l.s^{-1}$ (0-0-0-0-0/2-2-17-9)
Odber: 1,22 $l.s^{-1}$
Bilančný stav: dobrý

Bilančný profil: 3560 Rimava - Rimavská Sobota
Využiteľné množstvá podzemných vôd: 3,00 $l.s^{-1}$ (0-0-0-0-0/0-0,5-2,5-0)
Odber: 0,00 $l.s^{-1}$
Bilančný stav: dobrý

Názov lokality	Okres	Využiteľné množstvá Kat.	Množstvo ($l.s^{-1}$)	Kvalita	Zhodnotenie využívania Odber ($l.s^{-1}$)	Využit.	Bilančný stav	Poznámka
rozptýlené lokálne zdroje	RS	II. III.	0,50 2,50	O	0,00	V3		

Bilančný profil: 4400 Blh - ústie
Využiteľné množstvá podzemných vôd: 9,00 $l.s^{-1}$ (0-0-0-0-0/2-0,5-3,5-3)
Odber: 0,83 $l.s^{-1}$
Bilančný stav: dobrý

Názov lokality	Okres	Využiteľné množstvá Kat.	Množstvo	Kvalita	Zhodnotenie využívania Odber	Využit.	Bilančný stav	Poznámka
4. Budikovany - prameň	RS	I.	2,00	O	0,45	V4	dobrý 4,44	
rozptýlené lokálne zdroje	RS	II. III. odhad	0,50 3,50 3,00	CO,CA	0,38	V3		Fe,Mn,NH_4

Bilančný profil: 4520 Rimava - Vlkyňa
Využiteľné množstvá podzemných vôd: 18,00 $l.s^{-1}$ (0-0-0-0-0/0-1-11-6)
Odber: 0,39 $l.s^{-1}$
Bilančný stav: dobrý

Názov lokality	Okres	Využiteľné množstvá Kat.	Množstvo ($l.s^{-1}$)	Kvalita	Zhodnotenie využívania Odber ($l.s^{-1}$)	Využit.	Bilančný stav	Poznámka
5. Bottovo	RS	III.	10,00	CA,B	0,39	V2	dobrý 25,64	Fe,Mn,NH_4
rozptýlené lokálne zdroje	RS	II. III. odhad	1,00 1,00 6,00	O	0,00	V3		

NV - 135 Neogén východnej časti Cerovej vrchoviny

Povodie: Slaná 4-31-03 Plocha: 265,90 km^2 Kategória preskúmanosti: P4

Využiteľné množstvá podzemných vôd: 45,00 $l.s^{-1}$ (0-0-0-0-0/1-19-25-0)

Odber (2013): 4,37 $l.s^{-1}$ účel využitia: (4,37-0-0-0-0-0-0)
Odber (2012): 3,69 $l.s^{-1}$ účel využitia: (3,69-0-0-0-0-0-0)
nárast / úbytok k aktuálnemu roku: 0,68 $l.s^{-1}$ Bilančný stav: dobrý

Poznámka:

Bilančný profil: 4520 Rimava - Vlkyňa
Využiteľné množstvá podzemných vôd: 44,00 $l.s^{-1}$ (0-0-0-0-0/1-18-25-0)
Odber: 4,37 $l.s^{-1}$
Bilančný stav: dobrý

Názov lokality	Okres	Využiteľné množstvá Kat.	Množstvo ($l.s^{-1}$)	Kvalita	Zhodnotenie využívania Odber ($l.s^{-1}$)	Využit.	Bilančný stav	Poznámka
rozptýlené lokálne zdroje	RS	I. II. III.	1,00 18,00 25,00	CA,B	4,37	V2		Fe,Mn,NH_4,b.z.

Bilančný profil: mimo bilančného profilu
Využiteľné množstvá podzemných vôd: 1,00 $l.s^{-1}$ (0-0-0-0-0/0-1-0-0)
Odber: 0,00 $l.s^{-1}$
Bilančný stav: dobrý

Názov lokality	Okres	Využiteľné množstvá Kat.	Množstvo ($l.s^{-1}$)	Kvalita	Zhodnotenie využívania Odber ($l.s^{-1}$)	Využit.	Bilančný stav	Poznámka
rozptýlené lokálne zdroje	RA	II.	1,00	F,CA,B	0,00	V2		Fe,NH_4,b.z., zákal

N - 136 Neogén východnej časti Oždianskej pahorkatiny

Povodie: Slaná 4-31-03 Plocha: 124,70 km^2 Kategória preskúmanosti: P5

Využiteľné množstvá podzemných vôd: 20,00 $l.s^{-1}$ (0-0-0-0-0/0-1-1-18)

Odber (2013): 0,20 $l.s^{-1}$ účel využitia: (0-0-0-0-0-0-0,2)
Odber (2012): 0,00 $l.s^{-1}$ účel využitia: (0-0-0-0-0-0-0,2)
nárast / úbytok k aktuálnemu roku: 0,20 $l.s^{-1}$ Bilančný stav: dobrý

Poznámka:

Bilančný profil: 3560 Rimava - Rimavská Sobota
Využiteľné množstvá podzemných vôd: 8,50 $l.s^{-1}$ (0-0-0-0-0/0-0,5-0-8)
Odber: 0,00 $l.s^{-1}$
Bilančný stav: dobrý

Názov lokality	Okres	Využiteľné množstvá Kat.	Množstvo ($l.s^{-1}$)	Kvalita	Zhodnotenie využívania Odber ($l.s^{-1}$)	Využit.	Bilančný stav	Poznámka
rozptýlené lokálne zdroje	RS	II. odhad	0,50 8,00	CA,B	0,00	V3		NH_4,NO_2,b.z.

Bilančný profil: 4520 Rimava - Vlkyňa
Využiteľné množstvá podzemných vôd: 11,50 $l.s^{-1}$ (0-0-0-0-0/0-0,5-1-10)
Odber: 0,20 $l.s^{-1}$
Bilančný stav: dobrý

Názov lokality	Okres	Využiteľné množstvá Kat.	Množstvo ($l.s^{-1}$)	Kvalita	Zhodnotenie využívania Odber ($l.s^{-1}$)	Využit.	Bilančný stav	Poznámka
rozptýlené lokálne zdroje	RS	II. III. odhad	0,50 1,00 10,00	CA,B, CO	0,20	V3		NO_2,SO_4,b.z., org. látky

G - 137 Paleozoikum Volovských vrchov v povodí Bodvy

Povodie: Bodva 4-33-01 Plocha: 253,80 km^2 Kategória preskúmanosti: P4

Využiteľné množstvá podzemných vôd: 43,20 $l.s^{-1}$ (0-0-1,2-0-0/17,6-14,8-9,6-0)

Odber (2013): 7,70 $l.s^{-1}$ účel využitia: (7,25-0-0-0,45-0-0-0)
Odber (2012): 7,16 $l.s^{-1}$ účel využitia: (6,65-0-0-0-0-0,51-0)
nárast / úbytok k aktuálnemu roku: 0,54 $l.s^{-1}$ Bilančný stav: dobrý

Poznámka: Využiteľné množstvá v kat. C stanovené podľa protokolu KKZZ č.j.24/2001-KKZZ.

Bilančný profil: 1520 Ida - ústie
Využiteľné množstvá podzemných vôd: 9,50 $l.s^{-1}$ (0-0-0-0-0/0-2,8-6,7-0)
Odber: 2,16 $l.s^{-1}$
Bilančný stav: dobrý

Názov lokality	Okres	Využiteľné množstvá Kat.	Množstvo ($l.s^{-1}$)	Kvalita	Zhodnotenie využívania Odber ($l.s^{-1}$)	Využit.	Bilančný stav		Poznámka
1. Zlatá Idka	KS	II.	2,20	O	0,60	V3	dobrý	7,33	
		III.	2,20						
ojedinelé rozptýlené zdroje	KS	II.	0,60	O	1,56	V4			bakt.,NH_4,NO_2,
		III.	4,50	O,N					

Bilančný profil: 1680 Bodva - nad Turňou
Využiteľné množstvá podzemných vôd: 32,90 $l.s^{-1}$ (0-0-1,2-0-0/16,8-12-2,9-0)
Odber: 5,32 $l.s^{-1}$
Bilančný stav: dobrý

Názov lokality	Okres	Využiteľné množstvá Kat.	Množstvo ($l.s^{-1}$)	Kvalita	Zhodnotenie využívania Odber ($l.s^{-1}$)	Využit.	Bilančný stav		Poznámka
2. Hačava	KS	I.	16,80	O	3,80	V4	dobrý	7,00	
		II.	8,60	O	0,00				
		III.	1,20	O	0,00				
ojedinelé rozptýlené zdroje	KS	C	1,20	O	1,52	V4			Fe,Mn,^{222}Rn
		II.	3,40						baktérie,NH_4
		III.	1,70	O,N					

Bilančný profil: 1720 Turňa - ústie
Využiteľné množstvá podzemných vôd: 0,80 $l.s^{-1}$ (0-0-0-0-0/0,8-0-0-0)
Odber: 0,22 $l.s^{-1}$
Bilančný stav: dobrý

Názov lokality	Okres	Využiteľné množstvá Kat.	Množstvo ($l.s^{-1}$)	Kvalita	Zhodnotenie využívania Odber ($l.s^{-1}$)	Využit.	Bilančný stav		Poznámka
3. Hačava	KS	I.	0,80	O	0,22	V4	dobrý	3,64	pr.Pod Jelen.vrch.

NQ - 138 Neogén a kvartér Košickej kotliny a Abovskej pahorkatiny v povodí Bodvy

Povodie: Bodva 4-33-01 Plocha: 351,10 km^2 Kategória preskúmanosti: P2

Využiteľné množstvá podzemných vôd: 384,80 $l.s^{-1}$ (0-0-7,8-0-272/40-0-65-0)

Odber (2013): 30,40 $l.s^{-1}$ účel využitia: (0,96-0-16,6-2,88-0-0-9,96)
Odber (2012): 33,83 $l.s^{-1}$ účel využitia: (1,71-0-19,92-6,43-0-0,34-5,43)
nárast / úbytok k aktuálnemu roku: -3,43 $l.s^{-1}$ Bilančný stav: dobrý

Poznámka:

SA 10 - čiastkový rajón kvartéru a neogénu Košickej kotliny
Plocha: 156,90 km^2
Využiteľné množstvá podzemných vôd: 332,00 $l.s^{-1}$ (0-0-0-0-272/40-0-20-0)
Odber: 28,51 $l.s^{-1}$
Bilančný stav: dobrý

Bilančný profil: 1520 Ida - ústie
Využiteľné množstvá podzemných vôd: 142,00 $l.s^{-1}$ (0-0-0-0-122/0-0-20-0)
Odber: 27,20 $l.s^{-1}$
Bilančný stav: dobrý

Názov lokality	Okres	Využiteľné množstvá Kat.	Množstvo ($l.s^{-1}$)	Kvalita	Zhodnotenie využívania Odber ($l.s^{-1}$)	Využit.	Bilančný stav		Poznámka
1. Perín - Chym - Seňa	KS	C2	60,00	V,CA	0,00	V2	dobrý		Fe,Mn,dusičnany
2. Buzica - Nižný a Vyšný Lánec	KS	III.	20,00	V,CA	0,00	V2	dobrý		Fe,Mn,NH_4
3. Čečejovce - Veľká Ida	KS	C2	62,00	V,CA	27,20	V2	uspokojivý	2,28	Fe.Mn,dusičnany

Bilančný profil: 1680 Bodva - nad Turňou
Využiteľné množstvá podzemných vôd: 190,00 $l.s^{-1}$ (0-0-0-0-150/40-0-0-0)
Odber: 1,31 $l.s^{-1}$
Bilančný stav: dobrý

Názov lokality	Okres	Využiteľné množstvá Kat.	Množstvo ($l.s^{-1}$)	Kvalita	Zhodnotenie využívania Odber ($l.s^{-1}$)	Využit.	Bilančný stav		Poznámka
4. Peder - Budulov Lánec	KS	C2 I.	150,00 40,00	V,CA V	1,31	V2	dobrý	145,04	Fe,Mn,dusičnany

SA 20 - čiastkový rajón neogénu Abovskej pahorkatiny
Plocha: 69,40 km^2
Využiteľné množstvá podzemných vôd: 25,00 $l.s^{-1}$ (0-0-0-0-0/0-0-25-0)
Odber: 1,68 $l.s^{-1}$
Bilančný stav: dobrý

Bilančný profil: 1520 Ida - ústie
Využiteľné množstvá podzemných vôd: 18,00 $l.s^{-1}$ (0-0-0-0-0/0-0-18-0)
Odber: 1,57 $l.s^{-1}$
Bilančný stav: dobrý

Názov lokality	Okres	Využiteľné množstvá Kat.	Množstvo ($l.s^{-1}$)	Kvalita	Zhodnotenie využívania Odber ($l.s^{-1}$)	Využit.	Bilančný stav		Poznámka
5. Perín - Chym	KS	III.	2,00	O	1,50	V4	napätý	1,33	
6. Buzica - Nižný a Vyšný Lánec	KS	III.	9,00	V,CA	0,00	V2	dobrý		Fe,Mn
7. Rešica	KS	III.	7,00	V,CA	0,07	V2	dobrý	100,00	Fe,Mn

Bilančný profil: 1680 Bodva - nad Turňou
Využiteľné množstvá podzemných vôd: 5,00 $l.s^{-1}$ (0-0-0-0-0/0-0-5-0)
Odber: 0,00 $l.s^{-1}$
Bilančný stav: dobrý

Názov lokality	Okres	Využiteľné množstvá Kat.	Množstvo ($l.s^{-1}$)	Kvalita	Zhodnotenie využívania Odber ($l.s^{-1}$)	Využit.	Bilančný stav		Poznámka
8. Janík - Žarnov	KS	III.	5,00	V,CA	0,00	V2	dobrý		Fe,Mn

Bilančný profil: 1800 Bodva - Hosťovce
Využiteľné množstvá podzemných vôd: 2,00 $l.s^{-1}$ (0-0-0-0-0/0-0-2-0)
Odber: 0,11 $l.s^{-1}$
Bilančný stav: dobrý

Názov lokality	Okres	Využiteľné množstvá Kat.	Množstvo ($l.s^{-1}$)	Kvalita	Zhodnotenie využívania Odber ($l.s^{-1}$)	Využit.	Bilančný stav		Poznámka
9. Nová Bodva - Chorváty	KS	III.	2,00	O	0,11	V2	dobrý	18,18	Fe,Mn

SA 30 - čiastkový rajón Medzevskej pahorkatiny
Plocha: 124,80 km^2
Využiteľné množstvá podzemných vôd: 27,80 $l.s^{-1}$ (0-0-7,8-0-0/0-0-20-0)

Odber: 0,21 $l.s^{-1}$
Bilančný stav: dobrý

Bilančný profil: 1680 Bodva - nad Turňou
Využiteľné množstvá podzemných vôd: 3,00 $l.s^{-1}$ (0-0-0-0-0/0-0-3-0)
Odber: 0,00 $l.s^{-1}$
Bilančný stav: dobrý

Názov lokality	Okres	Využiteľné množstvá Kat.	Množstvo ($l.s^{-1}$)	Kvalita	Zhodnotenie využívania Odber ($l.s^{-1}$)	Využit.	Bilančný stav	Poznámka
ojedinelé rozptýlené zdroje	KS	III.	3,00	CA	0,00	V2		Fe,Mn

Bilančný profil: 1520 Ida - ústie
Využiteľné množstvá podzemných vôd: 24,80 $l.s^{-1}$ (0-0-7,8-0-0/0-0-17-0)
Odber: 0,21 $l.s^{-1}$
Bilančný stav: dobrý

Názov lokality	Okres	Využiteľné množstvá Kat.	Množstvo ($l.s^{-1}$)	Kvalita	Zhodnotenie využívania Odber ($l.s^{-1}$)	Využit.	Bilančný stav	Poznámka
10. Malá Ida - Šaca	KS	III.	5,00	O	0,21	V1	dobrý 23,81	
11. Rudník - Nováčany	KS	C III.	7,80 3,00	CA	0,00	V2	dobrý	Fe,Mn
12. Mokrance - Čečejovce	KS	III.	3,00	CA	0,00	V2	dobrý	Fe,Mn,NH_4
ojedinelé rozptýlené zdroje	KS	III.	6,00	O	0,00	V2		

QG - 139 Kryštalinikum časti Vysokých Tatier a kvartér ich predpolia

Povodie: Poprad 3-01-02 3-01-03 Plocha: 446,60 km^2 Kategória preskúmanosti: P1

Využiteľné množstvá podzemných vôd: 458,20 $l.s^{-1}$ (0-122,87-335,33-0-0/0-0-0-0)
z toho termálne vody: 91,60 $l.s^{-1}$ (0-27,3-64,3-0-0/0-0-0-0)

Odber (2013): 79,05 $l.s^{-1}$ účel využitia: (44,82-1,65-2,76-0,86-0-0-28,96)
z toho termálne vody: 26,10 $l.s^{-1}$ (0-0-0-0-0-0-26,10)
Odber (20123): 85,86 $l.s^{-1}$ účel využitia: (45,85-2,57-3,08-0,91-0-0-33,45)
nárast / úbytok k aktuálnemu roku: -6,81 $l.s^{-1}$ Bilančný stav: dobrý

Poznámka: Využiteľné množstvá geotermálnych vôd sú schválené KKMPzV (KKZZ) Rozhodnutím por. Č. 26/2007 a Rozhodnutím MŽP SR ev.č. 31/2008 . Správa Kryštalinikum časti Vysokých Tatier a kvartér ich predpolia nebola k dispozícii v Geofonde.
V dôsledku slabej preskúmanosti je predpoklad existencie ďalších zdrojov podzemných vôd z náplavov a morén v podtatranskej oblasti .

PD 10 - čiastkový rajón kvartéru a paleogénu
Plocha: 396,30 km^2
Využiteľné množstvá podzemných vôd: 326,60 $l.s^{-1}$ (0-95,57-231,03-0-0/0-0-0-0)
Odber: 52,95 $l.s^{-1}$
Bilančný stav: dobrý

Bilančný profil: 1050 Poprad - Svit nad
Využiteľné množstvá podzemných vôd: 64,97 $l.s^{-1}$ (0-7,53-57,44-0-0/0-0-0-0)
Odber: 7,34 $l.s^{-1}$
Bilančný stav: dobrý

Názov lokality	Okres	Využiteľné množstvá Kat.	Množstvo ($l.s^{-1}$)	Kvalita	Zhodnotenie využívania Odber ($l.s^{-1}$)	Využit.	Bilančný stav		Poznámka
1. Štrbské Pleso	PP	C	5,00	O	0,00	V1	dobrý		
2. Tatranská Štrba prm. Pod Šulkovou	PP	B	7,53	V	0,00	V1	dobrý		
3. Tatranská Štrba 3 prm. Pod Kamen. brod	PP	C	15,00	V	7,34	V0	uspokojivý	2,04	
4. Tatranská Štrba - Štrbské Lúky, vrt	PP	C	8,00	V	0,00	V0	dobrý		
5. Tatranská Štrba - Mengusovce	PP	C	17,00	O	0,00	V3	dobrý		
rozptýlené lokálne zdroje	PP	C	12,44	O	0,00	V3			

Bilančný profil: 1505 Poprad - Poprad pod
Využiteľné množstvá podzemných vôd: 165,87 $l.s^{-1}$ (0-33,18-132,69-0-0/0-0-0-0)
Odber: 31,72 $l.s^{-1}$
Bilančný stav: dobrý

Názov lokality	Okres	Využiteľné množstvá Kat.	Množstvo ($l.s^{-1}$)	Kvalita	Zhodnotenie využívania Odber ($l.s^{-1}$)	Využit.	Bilančný stav		Poznámka
6. Vyšné Hágy prm. Pre Liečebný ústav	PP	C C	9,60 2,00	V	2,47	V3	dobrý	4,70	
7. Vyšné Hágy prm. Pod cestou Slobody	PP	B C	3,75 24,00	V	8,49	V1	uspokojivý	3,27	
8. Nová Polianka, prm.+vrty pre Liečebný ústav	PP	C C	6,50 4,00	V,O	0,00	V1, V3	dobrý		
9. Batizovce	PP	C C	1,90 14,00	O	1,57	V3	dobrý	10,13	ťažná jama
10. Gerlachov, prm.Starý, Nový	PP	C	4,50	V	1,82	V1	uspokojivý	2,47	
11. Tatranská Polianka, prm. Nad Rybníčkom vrt VTH-6, pramene	PP	B B	1,57 6,50	V	1,16	V1, V3	dobrý	6,96	
12. Nový a Starý Smokovec, pr. Pri ceste Slobody, Starý	PP	B C	21,36 27,49	V	8,09	V1	dobrý	6,04	
13.Veľký Slavkov, pr.Kamenný mostík 1-4, Žiar. Poľana 7,8	PP	C	22,00	V	7,73	V1	uspokojivý	2,85	
rozptýlené lokálne zdroje	PP	C C	9,70 7,00	O	0,39	V3			

Bilančný profil: 1660 Poprad - Kežmarok pod
Využiteľné množstvá podzemných vôd: 76,36 $l.s^{-1}$ (0-54,86-21,5-0-0/0-0-0-0)
Odber: 12,68 $l.s^{-1}$
Bilančný stav: dobrý

Názov lokality	Okres	Využiteľné množstvá Kat.	Množstvo ($l.s^{-1}$)	Kvalita	Zhodnotenie využívania Odber ($l.s^{-1}$)	Využit.	Bilančný stav		Poznámka
14. Veľká Lomnica	KK	C C	5,00 1,00	N V	0,02	V2 V3	dobrý	300,00	Fe,Mn
15. Tatranská Lomnica, prm. Na jamách	PP	B	10,70	O	0,00	V1	dobrý		
16.Tatranská Lomnica-Štart, prm. Kuzmanove A, B, Kupel. Starý	PP	B	17,91	V	7,82	V1	uspokojivý	2,29	
17. Tatranské Matliare, prm. Janošov + vrt HM-2	PP	B B	2,95 4,40	V	0,24	V1	dobrý	30,63	
18. Tatranské Mlynčeky, prm. pri Horárni	KK	B	18,90	O	0,00	V1	dobrý		
19. Kežmarok, vrty	KK	C	6,50	V,B	1,80	V1	dobrý	3,61	
rozptýlené lokálne zdroje	PP PP,KK	C C	3,00 6,00		2,77 0,03	V3			

Bilančný profil: 2000 Poprad - štátna hranica
Využiteľné množstvá podzemných vôd: 19,40 $l.s^{-1}$ (0-0-19,4-0-0/0-0-0-0)
Odber: 1,21 $l.s^{-1}$
Bilančný stav: dobrý

Názov lokality	Okres	Využiteľné množstvá Kat.	Množstvo ($l.s^{-1}$)	Kvalita	Zhodnotenie využívania Odber ($l.s^{-1}$)	Využit.	Bilančný stav		Poznámka
20. Spišská Belá-Beliansky potok	KK	C	5,90	V	0,10	V3	dobrý	59,00	
rozptýlené lokálne zdroje	KK,PP	C C	10,50 3,00	O	1,11	V3			

PD 20 - čiastkový rajón kryštalinika
Plocha: 50,30 km^2
Využiteľné množstvá podzemných vôd: 40,00 $l.s^{-1}$ (0-0-40-0-0/0-0-0-0)
Odber: 0,00 $l.s^{-1}$
Bilančný stav: dobrý

Bilančný profil: 1050 Poprad - Svit nad
Využiteľné množstvá podzemných vôd: 5,00 $l.s^{-1}$ (0-0-5-0-0/0-0-0-0)
Odber: 0,00 $l.s^{-1}$
Bilančný stav: dobrý

Názov lokality	Okres	Využiteľné množstvá Kat.	Množstvo ($l.s^{-1}$)	Kvalita	Zhodnotenie využívania Odber ($l.s^{-1}$)	Využit.	Bilančný stav	Poznámka
rozptýlené lokálne zdroje	PP	C	5,00	O	0,00	V3		odhad

Bilančný profil: 1505 Poprad - Poprad pod
Využiteľné množstvá podzemných vôd: 15,00 $l.s^{-1}$ (0-0-15-0-0/0-0-0-0)
Odber: 0,00 $l.s^{-1}$
Bilančný stav: dobrý

Názov lokality	Okres	Využiteľné množstvá Kat.	Množstvo ($l.s^{-1}$)	Kvalita	Zhodnotenie využívania Odber ($l.s^{-1}$)	Využit.	Bilančný stav	Poznámka
rozptýlené lokálne zdroje	PP	C	15,00	O	0,00	V3		odhad

Bilančný profil: 1660 Poprad - Kežmarok pod
Využiteľné množstvá podzemných vôd: 15,00 $l.s^{-1}$ (0-0-15-0-0/0-0-0-0)
Odber: 0,00 $l.s^{-1}$
Bilančný stav: dobrý

Názov lokality	Okres	Využiteľné množstvá Kat.	Množstvo ($l.s^{-1}$)	Kvalita	Zhodnotenie využívania Odber ($l.s^{-1}$)	Využit.	Bilančný stav	Poznámka
rozptýlené lokálne zdroje	PP	C	15,00	O	0,00	V3		odhad

Bilančný profil: 2000 Poprad - štátna hranica
Využiteľné množstvá podzemných vôd: 5,00 $l.s^{-1}$ (0-0-5-0-0/0-0-0-0)
Odber: 0,00 $l.s^{-1}$
Bilančný stav: dobrý

Názov lokality	Okres	Využiteľné množstvá Kat.	Množstvo ($l.s^{-1}$)	Kvalita	Zhodnotenie využívania Odber ($l.s^{-1}$)	Využit.	Bilančný stav	Poznámka
rozptýlené lokálne zdroje	PP	C	5,00	O	0,00	V3		odhad

M - 140 Mezozoikum časti Kozích chrbtov

Povodie: Poprad 3-01-02 Plocha: 72,40 km^2 Kategória preskúmanosti: P4

Využiteľné množstvá podzemných vôd: 130,00 $l.s^{-1}$ (0-0-0-0-0/1-90-39-0)

Odber (2013): 10,06 $l.s^{-1}$ účel využitia: (6,19-1,30-2,39-0-0-0,18-0)
Odber (2012): 14,47 $l.s^{-1}$ účel využitia: (5,35-1,46-1,93-0-0-5,73-0)
nárast / úbytok k aktuálnemu roku: -4,41 $l.s^{-1}$ Bilančný stav: dobrý

Poznámka:

Subrajón povodia Popradu

PD 10 - čiastkový rajón kryhy karbonátov medzi Štrbou a Spišskou Teplicou
Plocha: 34,60 km^2
Bilančný profil: 1070 Slaná - pod Dobšinským potokom
Využiteľné množstvá podzemných vôd: 115,00 $l.s^{-1}$ (0-0-0-0-0/0-85-30-0)
Odber: 7,77 $l.s^{-1}$
Bilančný stav: dobrý

Názov lokality	Okres	Využiteľné množstvá Kat.	Množstvo ($l.s^{-1}$)	Kvalita	Zhodnotenie využívania Odber ($l.s^{-1}$)	Využit.	Bilančný stav		Poznámka
1. Spišská Teplica	PP	II.	85,00	CA	4,01	V1	dobrý	21,20	NH_4 vo vrtoch
2. Lučivná	PP	III.	25,00	CA,B	0,00	V2	dobrý		
3. Svit	PP	III.	5,00	O	3,76	V3	napätý	1,33	

PD 20 - čiastkový rajón melafýrovej série
Plocha: 37,80 km^2
Bilančný profil: 1070 Slaná - pod Dobšinským potokom
Využiteľné množstvá podzemných vôd: 15,00 $l.s^{-1}$ (0-0-0-0-0/1-5-9-0)
Odber: 2,29 $l.s^{-1}$
Bilančný stav: dobrý

Názov lokality	Okres	Využiteľné množstvá Kat.	Množstvo ($l.s^{-1}$)	Kvalita	Zhodnotenie využívania Odber ($l.s^{-1}$)	Využit.	Bilančný stav		Poznámka
4. Lučivná	PP	I.	1,00	O	0,00	V1	dobrý		
5. Nižná Šuňava	PP	II. III.	5,00 5,00	O	1,71 0,47	V1-V2	dobrý	4,59	
6. Štrba	PP	III.	2,00	O	0,00	V3	dobrý		
rozptýlené lokálne zdroje	PP	III.	2,00	O	0,11	V3			

PQ - 141 Paleogén Spišskej Magury, Ľubovnianskej vrchoviny, SZ časti Spišsko-šarišského medzihoria, Pienin

Povodie: Poprad 3-01-01 3-01-03 Plocha: 798,30 km^2 Kategória preskúmanosti: P1

Využiteľné množstvá podzemných vôd: 454,24 $l.s^{-1}$ (0-35,51-418,73-0-0/0-0-0-0)
z toho minerálne vody: 35,51 $l.s^{-1}$ (0-35,51-0-0-0/0-0-0-0)

Odber (2013): 35,43 $l.s^{-1}$ účel využitia: (21,3-3,49-5,48-3,51-0-0-1,65)
z toho minerálne vody: 1,36 $l.s^{-1}$ (0-0-0-0-0-0-1,36)
Odber (2012): 33,99 $l.s^{-1}$ účel využitia: (25,09-0,34-3,34-3,05-0-0-2,17)
nárast / úbytok k aktuálnemu roku: 1,44 $l.s^{-1}$ Bilančný stav: dobrý

Poznámka: V čiastkovom rajóne PD 30 existujúce využiteľné zásoby podzemných vôd zahŕňajú aj časť minerálnych vôd. Využiteľné množstvo minerálnych vôd v kategórii B je uvedené v súlade s rozhodnutiami 7/2004 KKMPzV, 17/2005 KKMPzV a 44/2009 MŽP SR. Využiteľné množstvo podzemných vôd v kategórii C je uvedené v súlade s rozhodnutím 15/2005 KKMPzV.

PD 10 - čiastkový rajón kvartéru Popradu

Plocha: 24,20 km^2
Bilančný profil: 2000 Poprad - štátna hranica
Využiteľné množstvá podzemných vôd: 221,42 $l.s^{-1}$ (0-0-221,42-0-0/0-0-0-0)
Odber: 10,73 $l.s^{-1}$
Bilančný stav: dobrý

Názov lokality	Okres	Využiteľné množstvá Kat.	Množstvo ($l.s^{-1}$)	Kvalita	Zhodnotenie využívania Odber ($l.s^{-1}$)	Využit.	Bilančný stav		Poznámka
1. Podolínec, vrty	SL	C	4,80	V,B	0,45	V1	dobrý	10,67	
2. Nižné Ružbachy, vrty	SL	C	5,80	V	0,00	V1	dobrý		
3. Forbasy, vrt HV-23	SL	C	7,30	V	0,00	V1	dobrý		
4. Hniezdne, vrty RH-8,10,11	SL	C	10,40	O	3,09	V1	dobrý	3,37	
5. Stará Ľubovňa, vrty RH, SH	SL	C	40,00	V,O	0,14	V3	dobrý	285,71	+25,0 $l.s^{-1}$
6. Chmeľnica, vrty HV, SH	SL	C	23,00	V,N	0,00	V3, V2	dobrý		
7. Plavnica, vrty SH	SL	C	44,00	O,V	2,16	V3	dobrý	20,37	
8. Hromoš, vrty HV, HP	SL	C	40,00	N,V	0,00	V2	dobrý		
9. Plaveč - Orlov, vrty	SL	C	24,00	B,N	4,89	V3, V2	dobrý	4,91	
10. Orlov - Andrejovka	SL	C	18,00	B,N	0,00	V2	dobrý		
rozptýlené lokálne zdroje	SL	C	4,12	O	0,00	V3			

PD 20 - čiastkový rajón bradlového pásma Pienin

Plocha: 78,40 km^2
Využiteľné množstvá podzemných vôd: 22,44 $l.s^{-1}$ (0-0-22,44-0-0/0-0-0-0)
Odber: 2,43 $l.s^{-1}$
Bilančný stav: dobrý

Bilančný profil: 2000 Poprad - štátna hranica
Využiteľné množstvá podzemných vôd: 11,27 $l.s^{-1}$ (0-0-11,27-0-0/0-0-0-0)
Odber: 1,05 $l.s^{-1}$
Bilančný stav: dobrý

Názov lokality	Okres	Využiteľné množstvá Kat.	Množstvo ($l.s^{-1}$)	Kvalita	Zhodnotenie využívania Odber ($l.s^{-1}$)	Využit.	Bilančný stav	Poznámka
11. rozptýlené lokálne zdroje	SL	C	0,27					
prm. Pod Úbočou		C	1,00	V	1,05	V1		
pramene+vrty		C	10,00	O		V3		

Bilančný profil: územie mimo bilančných profilov
Využiteľné množstvá podzemných vôd: 11,17 $l.s^{-1}$ (0-0-11,17-0-0/0-0-0-0)
Odber: 1,38 $l.s^{-1}$
Bilančný stav: dobrý

Názov lokality	Okres	Využiteľné množstvá Kat.	Množstvo ($l.s^{-1}$)	Kvalita	Zhodnotenie využívania Odber ($l.s^{-1}$)	Využit.	Bilančný stav		Poznámka
12. Veľký Lipník, pr. Dolinky	SL	C	5,47	V	0,95	V1	dobrý	5,76	
rozptýlené lokálne zdroje	SL	C	0,70	O	0,43	V3			
		C	5,00						

PD 30 - čiastkový rajón mezozoika v okolí Ružbách

Plocha: 8,80 km^2
Bilančný profil: 2000 Poprad - štátna hranica
Využiteľné množstvá podzemných vôd: 27,89 $l.s^{-1}$ (0-0-27,89-0-0/0-0-0-0)
Odber: 3,21 $l.s^{-1}$
Bilančný stav: dobrý

Názov lokality	Okres	Využiteľné množstvá Kat.	Množstvo ($l.s^{-1}$)	Kvalita	Zhodnotenie využívania Odber ($l.s^{-1}$)	Využit.	Bilančný stav		Poznámka
13. Vyšné Ružbachy	SL	C	8,14	V,B	1,44	V1	dobrý	8,74	+ 5,0 $l.s^{-1}$
pr. Pod Kyčerou 1-4		C	4,45						1,97 - prír. lieč.
vrty VR-1,2,3									vody vrt Izabela

14. Podolínec VR-4	SL	C	13,30	O	1,77	V3	dobrý	7,51	
rozptýlené lokálne zdroje	SL	C	2,00	O	0,00	V3			

PD 40 - čiastkový rajón paleogénu Spišskej Magury a Ľubovnianskej vrchoviny

Plocha: 572,10 km^2
Využiteľné množstvá podzemných vôd: 124,18 $l.s^{-1}$ (0-0-124,18-0-0/0-0-0-0)
Odber: 15,86 $l.s^{-1}$
Bilančný stav: dobrý

Bilančný profil: mimo bilančné profily
Využiteľné množstvá podzemných vôd: 93,85 $l.s^{-1}$ (0-0-93,85-0-0/0-0-0-0)
Odber: 8,42 $l.s^{-1}$
Bilančný stav: dobrý

		Využiteľné množstvá			Zhodnotenie využívania				
Názov lokality	Okres	Kat.	Množstvo ($l.s^{-1}$)	Kvalita	Odber ($l.s^{-1}$)	Využit.	Bilančný stav		Poznámka
15. Spišská Stará Ves	KK	C	14,20	V	3,83	V0	dobrý	3,71	
16. Červený Kláštor	KK	C	5,00	V	0,00	V1	dobrý		
17. Starina, vrty HV-35,36	SL	C	27,40	V	0,00	V1	dobrý		
18. Malý Lipník, pr.Dokoranka	SL	C	2,40	V	0,50	V0	dobrý	4,80	
19. Malý Lipník, vrt HML-1	SL	C	4,00	B	0,00	V3	dobrý		
20. Malý Sulín, vrty SLH-1-4	SL	C	9,00	B,N	0,00	V1	dobrý		
21. Mníšek nad Popradom	SL	C	19,00	V	0,25	V1	dobrý	76,00	
22. Jezersko, prm. Pod Smrekom	SL	C C	0,95 3,00	O O	0,00 0,00	V1 V0	dobrý		
rozptýlené lokálne zdroje	KK	C C	2,90 5,00	V V,O	3,84 0,00	V0 V3			
	PP	C	1,00	V,O	0,00	V0			

Bilančný profil: 2000 Poprad - štátna hranica
Využiteľné množstvá podzemných vôd: 30,33 $l.s^{-1}$ (0-0-30,33-0-0/0-0-0-0)
Odber: 7,44 $l.s^{-1}$
Bilančný stav: dobrý

		Využiteľné množstvá			Zhodnotenie využívania				
Názov lokality	Okres	Kat.	Množstvo ($l.s^{-1}$)	Kvalita	Odber ($l.s^{-1}$)	Využit.	Bilančný stav		Poznámka
23. Toporec-Pustovec,prm.	KK	C	2,30	V	1,25	V0	uspokojivý	1,84	
24. Podolínec, vrty RH-1,2	SL	C	4,00	B	0,38	V3	dobrý	10,53	
25. Stará Ľubovňa, pr. Hradné 1, 2	SL	C	5,60	V	0,82	V0	dobrý	6,83	
26. Údol, prm.	SL	C	0,89	V	0,43	V3	uspokojivý	2,07	
27. Orlov, pr. Dubničné, Za horou	SL	C	1,50	V	0,68	V0	uspokojivý	2,21	
rozptýlené lokálne zdroje	KK	C C C	0,21 1,10 2,00	O O O,V	0,00 0,31 0,00	 V3, V0			
prm. Zubinova studňa-Jarabina prm. Na svahu-Pilhovčík prm. V obci-Matysová a iné	SL	C C C	2,13 6,60 2,00	O O,V O,V	0,00 3,47 0,00	V3 V0, V3			
prm. Ždiar	PP	C	2,00	O	0,10	V3			

PD 50 - čiastkový rajón paleogénu Spišsko-šarišského medzihoria

Plocha: 114,80 km^2
Bilančný profil: 2000 Poprad - štátna hranica
Využiteľné množstvá podzemných vôd: 22,80 $l.s^{-1}$ (0-0-22,8-0-0/0-0-0-0)
Odber: 1,84 $l.s^{-1}$
Bilančný stav: dobrý

		Využiteľné množstvá			Zhodnotenie využívania				
Názov lokality	Okres	Kat.	Množstvo ($l.s^{-1}$)	Kvalita	Odber ($l.s^{-1}$)	Využit.	Bilančný stav		Poznámka
28. Stará Ľubovňa, vrty	SL	C	7,00	V,N	0,00	V1, V2	dobrý		
29. Vislanka, vrt HGV	SL	C	2,80	B	0,03	V1	dobrý	93,33	

rozptýlené lokálne zdroje	SL,SB	C C C	5,00 3,00 5,00	B O O	0,00 1,81 0,00			odber min.vody Ľubovnianka 0,4 l/s

MG - 142 Mezozoikum a priľahlé kryštalinikum Vysokých a Belianskych Tatier

Povodie: Poprad 3-01-01 3-01-03 Plocha: 140,20 km^2 Kategória preskúmanosti: P2

Využiteľné množstvá podzemných vôd: 709,13 l.s^{-1} (0-0-0-90-233/248,43-0-87,7-50)

Odber (2013): 20,21 l.s^{-1} účel využitia: (19,68-0-0-0-0-0-0)
Odber (2012): 19,68 l.s^{-1} účel využitia: (19,68-0-0-0-0-0-0)
nárast / úbytok k aktuálnemu roku: 0,53 l.s^{-1} Bilančný stav: dobrý

Poznámka: Zdroje podzemných vôd najmä v čiastkovom rajóne PD 20 sú situované vo vysokohorskom, ťažko prístupnom prostredí, čo obmedzuje ich využívanie.
Schválené využiteľné množstvo podzemných vôd je v súlade s protokolom KKMPzV ev.č. 1008-16/12-83 a jeho dopnkami č.1 ev.č. 619-16/9-84 a č.2 ev.č.62/96.

PD 10 - čiastkový rajón mezozoika a priľahlého kryštalinika Vysokých Tatier

Plocha: 95,00 km^2
Využiteľné množstvá podzemných vôd: 629,13 l.s^{-1} (0-0-0-90-233/248,43-0-57,7-0)
Odber: 20,21 l.s^{-1}
Bilančný stav: dobrý

Bilančný profil: 2000 Poprad - štátna hranica
Využiteľné množstvá podzemných vôd: 323,00 l.s^{-1} (0-0-0-90-233/0-0-0-0)
Odber: 20,21 l.s^{-1}
Bilančný stav: dobrý

Názov lokality	Okres	Využiteľné množstvá Kat.	Množstvo (l.s^{-1})	Kvalita	Zhodnotenie využívania Odber (l.s^{-1})	Využit.	Bilančný stav		Poznámka
1. čiastková hdg. štruktúra Šumivého prameňa - Dolina 7 prameňov									
pr. Šumivý		C2	32,60	V	15,33				
pr. Malý Šumivý		C2	3,00	V	3,59				
pr. Dolina 7 prameňov		C2	33,50	V	0,00				
nelokalizované	PP	C2	10,40	O	0,00	V1	dobrý	4,20	+40,0 l.s^{-1}
2. hdg. štruktúra Bujačieho vrchu									
Tatranská Kotlina									
Lendak prm. + vrt BTH 1		C1	90,00		1,29				
		C2	2,50		0,00				
prm. Žľabina, Javorinka a iné prm. V Ždiari a Tatr.K.	PP	C2	151,00	V,O	0,00	V1	dobrý	188,76	+159 l.s^{-1}

Bilančný profil: mimo bilančné profily
Využiteľné množstvá podzemných vôd: 306,13 l.s^{-1} (0-0-0-0-0/248,43-0-57,7-0)
Odber: 0,00 l.s^{-1}
Bilančný stav: dobrý

Názov lokality	Okres	Využiteľné množstvá Kat.	Množstvo (l.s^{-1})	Kvalita	Zhodnotenie využívania Odber (l.s^{-1})	Využit.	Bilančný stav	Poznámka
3. Javorina - Lysá Poľana, prm. Tisovky		I	175,82			V1		
prm. V Bielovodskej doline	PP	III.	40,70	O	0,00	V3	dobrý	+122 l.s^{-1}
4. Javorina - Javorová dolina, prm. V Javorovej doline 1-3		I	65,93		0,00			
prm. Pod Muráňom a iné	PP	III	16,00	O	0,00	V1, V2	dobrý	+46 l.s^{-1}

5. Javorina -Široká dolina, pr. Wyviory	PP	I.	6,68	V	0,00	V1, V2	dobrý	
rozptýlené lokálne zdroje		III.	1,00		0,00			

PD 20 - čiastkový rajón kryštalinika

Plocha: 45,20 km^2
Bilančný profil: mimo bilančné profily
Využiteľné množstvá podzemných vôd: 80,00 $l.s^{-1}$ (0-0-0-0-0/0-0-30-50)
Odber: 0,00 $l.s^{-1}$
Bilančný stav: dobrý

		Využiteľné množstvá			Zhodnotenie využívania			
Názov lokality	Okres	Kat.	Množstvo ($l.s^{-1}$)	Kvalita	Odber ($l.s^{-1}$)	Využit.	Bilančný stav	Poznámka
rozptýlené lokálne zdroje, pramene	PP	III. odhad	30,00 50,00	O	0,00	V3,V2		

Bilančné tabuľky termálnych a minerálnych vôd

TERMÁLNE A MINERÁLNE VODY

Rajón: QG 009 Kryštalinikum Západných Tatier a kvartér východnej časti Liptovskej kotliny

Využiteľné množstvá podzemných vôd: 17,00 $l.s^{-1}$ (0-17,0-0-0-0/0-0-0-0)
Odber: 0,00 $l.s^{-1}$ (0-0-0-0-0-0-0)
Bilančný stav: dobrý

Poznámka: Schválené množstvá geotermálnych vôd protokolom ev.č. 31/02 - KKZZ.

							Využiteľné množstvá				Zhodnotenie využívania		
Názov lokality	Zdroj	Okres	Oblasť povodia	Čiastkový rajón	Bilančný profil	Geotermálna štruktúra	Kat.	Množstvo ($l.s^{-1}$)	Teplota (^oC)	Kvalita vody (chemický typ, plyn)	Odber ($l.s^{-1}$)	Bilančný stav	Poznámka (zneškodňovanie)
Liptovská Kokava	vrt ZGL-3	LM	Váh	VH 10	0460	Liptovská kotlina	B	17,00	42,0	Ca-Mg-HCO_3-SO_4, CO_2, H_2S	0,00		

TERMÁLNE A MINERÁLNE VODY

Rajón: MG 014 Mezozoikum a priľahlé kryštalinikum Západných Tatier v povodí Oravy

Využiteľné množstvá podzemných vôd: 18,68 $l.s^{-1}$ (0-0-0-0-0/18,68-0-0-0)
Odber: 0,00 $l.s^{-1}$ (0-0-0-0-0-0-0)
Bilančný stav: dobrý

Poznámka:

Názov lokality	Zdroj	Okres	Oblasť povodia	Čiastkový rajón	Bilančný profil	Geotermálna štruktúra	Využiteľné množstvá				Zhodnotenie využívania		
							Kat.	Množstvo ($l.s^{-1}$)	Teplota (^oC)	Kvalita vody (mineralizácia (g/l), chemický typ, plyn)	Odber ($l.s^{-1}$)	Bilančný stav	Poznámka (zneškodňovanie)
Vitanová - Oravice	Prm. Uhličitý	DK	Váh	VH 10	1500VO	Skorušinská panva	I.	9,60	18,5		0,00		
Vitanová - Oravice	Prm. Teplica	DK	Váh	VH 10	1500VO	Skorušinská panva	I.	9,08			0,00		

TERMÁLNE A MINERÁLNE VODY

Rajón: QP 016 Paleogén a kvartér Z a strednej časti Liptovskej kotliny

Využiteľné množstvá podzemných vôd: 106,90 $l.s^{-1}$ (0-106,9-0-0-0/0-0-0-0)
Odber: 46,98 $l.s^{-1}$ (0-0-0-0-0-0-46,98)
Bilančný stav: uspokojivý

Poznámka: Využiteľné množstvá podľa protokolov č.j. 31/2002, č. 55/2009 a č.73/2011-KKZZ, č. 85/2012-KKZZ a č. 98/2013-KKZZ

Názov lokality	Zdroj	Okres	Oblasť povodia	Čiastkový rajón	Bilančný profil	Geotermálna štruktúra	Využiteľné množstvá				Zhodnotenie využívania			
							Kat.	Množstvo ($l.s^{-1}$)	Teplota (^oC)	Kvalita vody (chemický typ, mineralizácia, plyn)	Odber ($l.s^{-1}$)	Bilančný stav		Poznámka (zneškodňovanie)
Bešeňová	ZGL-1	RK	Váh	VH 11	0720	Liptovská kotlina	B	32,80	58	Ca-Mg-SO_4	29,52	1,11	kritický	aeráciou a dochladením, následne vypustením do recipientu
Liptovský Trnovec	ZGL-2A	LM	Váh	VH 23	0720	Liptovská kotlina	B	31,00	61	Ca-Mg-HCO_3-SO_4	5,83	5,32	dobrý	
Bešeňová	FBe-1	RK	Váh	VH 11	0720	Liptovská kotlina	B	5,30	25,6	Ca-Mg-HCO_3	0,00		dobrý	
Bešeňová	FGTB-1	RK	Váh	VH 11	0720	Liptovská kotlina	B	32,00	67,3	Ca-Mg-SO_4	11,63	2,75	uspokojivý	
Pavčina Lehota	FGL-1	LM	Váh	VH 17	0720	Liptovská kotlina	B	2,80	30,6	Ca-Mg-HCO_3	0,00		dobrý	po areácii priamo vypúšťanie do povrchového recipientu
Lipt. Štiavnica	LŠH-1	RK	Váh	VH 11	0720		B	3,00		A_2 Palmer-Gazda; 3361; 2411	0,00		dobrý	

TERMÁLNE A MINERÁLNE VODY

Rajón: MG - 017 Mezozoikum a kryštalinikum SZ svahov Nízkych Tatier

Využiteľné množstvá podzemných vôd: 1,25 $l.s^{-1}$ (0-1,25-0-0-0/0-0-0-0)
Odber: 0,00 $l.s^{-1}$ (0-0-0-0-0-0-0)
Bilančný stav: dobrý

Poznámka: Využiteľné množstvá v kategórii B stanovené podľa protokolu KKMPzV č. 53/2009.

Názov lokality	Zdroj	Okres	Povodie	Čiastkový rajón	Bilančný profil		Využiteľné množstvá				Zhodnotenie využívania		Poznámka
									Kvalita vody				
							Kat.	Množstvo ($l.s^{-1}$)	Teplota (^oC)	Kvalita vody (chemický typ, mineralizácia, plyn)	Odber ($l.s^{-1}$)	Bilančný stav	
Ludrová	HNT-7	RK	Váh	VH 20	0940		B	1,25	8,0-8,9	$CaMgHCO_3$; 1632-2047;920-1304	0,00	dobrý	

TERMÁLNE A MINERÁLNE VODY

Rajón: PQ 018 Paleogén Oravskej vrchoviny, Skorušiny a časti Oravskej Magury

Využiteľné množstvá podzemných vôd: 100,00 $l.s^{-1}$ (0-0-0-0-0/0-100-0-0)
Odber: 1,17 $l.s^{-1}$ (0-0-0-0-0-0-1,17)
Bilančný stav: dobrý

Poznámka:

Názov lokality	Zdroj	Okres	Oblasť povodia	Čiastkový rajón	Bilančný profil	Geotermálna štruktúra	Využiteľné množstvá				Zhodnotenie využívania		
							Kat.	Množstvo ($l.s^{-1}$)	Teplota (^oC)	Kvalita vody (mineralizácia (g/l), chemický typ, plyn)	Odber ($l.s^{-1}$)	Bilančný stav	Poznámka (zneškodňovanie)
Vitanová - Oravice	OZ-1	TS	Váh	VH 40	1500VO	Skorušinská panva	II.	35,00	28,5	Ca-Mg-HCO_3-SO_4, CO_2, H_2S	0,00		Hydraulická spojitosť s prameňom Uhličitý
Vitanová - Oravice	OZ-2	TS	Váh	VH 40	1500VO	Skorušinská panva	II.	65,00	53,6	Ca-Mg-Na-SO_4-HCO_3 (1.5), CO_2, N_2	1,17	55,56 dobrý	Hydraulická spojitosť s vrtom OZ-1

TERMÁLNE A MINERÁLNE VODY

Rajón: M 019 Mezozoikum západnej časti Chočských vrchov

Využiteľné množstvá podzemných vôd: 38,41 $l.s^{-1}$ (0-21,41-17-0-0/0-0-0-0)
Odber: 6,64 $l.s^{-1}$ (0-0-0-0-0-2,1-4,54)
Bilančný stav: dobrý

Poznámka: Využiteľné množstvá v kategórií B a C sú uvedené podľa rozhodnutia KKMPzV č. 39/2009

Názov lokality	Zdroj	Okres	Čiastkový rajón	Povodie	Využiteľné množstvá					Zhodnotenie využívania			
							Kvalita vody						
					Kat.	Množstvo ($l.s^{-1}$)	Teplota (^oC)	chemický typ, plyn	mineralizácia	Odber ($l.s^{-1}$)	Bilančný stav		Poznámka
Lúčky	vrt HGL-3	RK	VH 30	Váh	B	12,50	28 - 32	Ca-Mg-SO_4	2,2 - 3,0 $g.l^{-1}$	3,43		dobrý	
Lúčky	Valentína (BJ-101)	RK	VH 30	Váh	B	8,91	32,4	Ca-Mg-SO_4	2,844 $g.l^{-1}$	3,21			+ Nový a Starý
výverová oblasť Kalameny		RK	VH 30	Váh	C	17,0	28 - 32	Ca-Mg-SO_4	2,2 - 3,0 $g.l^{-1}$				

TERMÁLNE A MINERÁLNE VODY

Rajón: M - 024 Mezozoikum Veľkej Fatry a Nízkych Tatier medzi Ploskou a v okolí Donovalov

Využiteľné množstvá podzemných vôd: 2,10 $l.s^{-1}$ (0-2,1-0-0-0/0-0-0-0)
Odber: 0,00 $l.s^{-1}$ (0-0-0-0-0-0-0)
Bilančný stav: dobrý

Poznámka: Využiteľné množstvá v kategórií B sú uvedené podľa rozhodnutí KKMPzV č. 11/2004 a č. 43/2009

Názov lokality	Zdroj	Okres	Oblasť povodia	Čiastkový rajón	Bilančný profil	Geotermálna štruktúra	Využiteľné množstvá				Zhodnotenie využívania		
							Kat.	Množstvo ($l.s^{-1}$)	Teplota (^oC)	Kvalita vody (mineralizácia (g/l), chemický typ, plyn)	Odber ($l.s^{-1}$)	Bilančný stav	Poznámka (zneškodňovanie)
Korytnica	BJ-2A Ľudovít	RK	Váh	VH31	0840		B	0,00	8,6	3317	0,00	dobrý	minerálna voda
Korytnica	S-7 Klement	RK	Váh	VH31	0840		B	0,80	9,8	3140	0,00	dobrý	minerálna voda
Korytnica	S-2 Antonín	RK	Váh	VH31	0840		B	1,30	5,5-6,5	3311 - 3048	0,00	dobrý	minerálna voda

TERMÁLNE A MINERÁLNE VODY

Rajón: PN - 025 Paleogén povodia Bielej Oravy a neogén Oravskej kotliny

Využiteľné množstvá podzemných vôd: 1,00 $l.s^{-1}$ (0-1-0-0-0/0-0-0-0)
Odber: 0,00 $l.s^{-1}$ (0-0-0-0-0-0-0)
Bilančný stav: dobrý

Poznámka: Využiteľné množstvá v kategórií B sú uvedené podľa rozhodnutia KKMPzV č. 65/2010

Názov lokality	Zdroj	Okres	Oblasť povodia	Čiastkový rajón	Bilančný profil	Geotermálna štruktúra	Využiteľné množstvá				Zhodnotenie využívania			
							Kat.	Množstvo ($l.s^{-1}$)	Teplota (^oC)	Kvalita vody (mineralizácia (g/l), chemický typ, plyn)	Odber ($l.s^{-1}$)	Bilančný stav		Poznámka (zneškodňovanie)
Oravská Polhora	vrt FPJ-1	NO	Váh	VH10	1090		B	1,00	veľmi nízko termálna	47,6 - 48,1 NaCl typ	0,00		dobrý	

TERMÁLNE A MINERÁLNE VODY

Rajón: QP 029 Paleogén a kvartér Žilinskej kotliny a východného okraja Súľovských vrchov

Využiteľné množstvá podzemných vôd: 36,20 $l.s^{-1}$ (0-26,2-0-0-0/0-0-10-0)
Odber: 4,70 $l.s^{-1}$ (0-0-0-0-0-0-4,70)
Bilančný stav: dobrý

Poznámka: Využiteľné množstvo v kategórií B (vrt BJ-21/A) je uvedené podľa rozhodnutia KKMPzV č. 11302/2008-9.1 z dňa 11.11.2008
Využiteľné množstvo v kategórií B (vrt RT-1) je uvedené podľa rozhodnutia KKMPzV č. 5656/2010-9.1 z dňa 22.3.2010
Využiteľné množstvá v kategórií B (vrty B-1,2,3; vrt BJ-22; vrt BJ-19) sú uvedené podľa rozhodnutia KKMPzV č. 5776/2012-7.1 z dňa 28.3.2012
Využiteľné množstvo v kategórii B (vrt RTŠ-1) je uvedené podľa rozhodnutia KKMPzV ev. č. 46788/2013 z dňa 12.9.2013

Názov lokality	Zdroj	Okres	Oblasť povodia	Čiastkový rajón	Bilančný profil	Geotermálna štruktúra	Využiteľné množstvá				Zhodnotenie využívania			
							Kat.	Množstvo ($l.s^{-1}$)	Teplota (^oC)	Kvalita vody (mineralizácia (g/l), chemický typ, plyn)	Odber ($l.s^{-1}$)	Bilančný stav		Poznámka (zneškodňovanie)
Rajec	RK-22	ZA	Váh	VH20	2960	Žilinská kotlina	III.	10,00	26		1,24	8,06	dobrý	
Rajecké Teplice-kúpele	BJ-19						B	3,00		Ca-Mg-HCO_3 (664-808 mg/l)	0,40	7,50	dobrý	
Rajecké Teplice-kúpele	BJ-21/A						B	5,00	33,2-36,2	Ca-Mg-HCO_3 (690-695 mg/l)	2,63	1,90	uspokojivý	ČS 21 dní
Rajecké Teplice-kúpele	BJ-22						B	2,00		Ca-Mg-HCO_3 (664-808 mg/l)	0,14	14,29	dobrý	
Rajecké Teplice-kúpele	B-1,2,3						B	1,70	37,8- 38,0		0,29	5,86	dobrý	
Rajecké Teplice-kúpele	RT-1						B	3,8		Ca-Mg-HCO_3 (777-793 mg/l)	0,00		dobrý	
Kamenná Poruba	RTŠ-1	ZA	Váh	VH20	2960	Žilinská kotlina	B	10,70	42,8	Ca-Mg-HCO3	0,00		dobrý	

TERMÁLNE A MINERÁLNE VODY

Rajón: Q-P 033 Paleogén, neogén a kvartér Turčianskej kotliny

Využiteľné množstvá podzemných vôd: 55,53 $l.s^{-1}$ (0-52,35-1,18-0-0/0-0-2-0)
Odber: 1,08 $l.s^{-1}$ (0-0,45-0-0-0-0-0,63)
Bilančný stav: dobrý

Poznámka: Využiteľné množstvá sú uvedené podľa rozhodnutia KKMPzV č. 3748/2006-6.1 z 23.3.2006

Názov lokality	Zdroj	Okres	Oblasť povodia	Čiastkový rajón	Bilančný profil	Geotermálna štruktúra	Využiteľné množstvá				Zhodnotenie využívania			
							Kat.	Množstvo ($l.s^{-1}$)	Teplota (^oC)	Kvalita vody (mineralizácia (g/l), chemický typ, plyn)	Odber ($l.s^{-1}$)	Bilančný stav		Poznámka (zneškodňovanie)
Turčianske Teplice kúpele	TJ-20A	TR	Váh	VH61	1960V	Turčianska kotlina	B	7,00	43 - 45,9°C	okolo 1,5 $g.l^{-1}$; $CaSO_4$ HCO_3	0,00	dobrý		
	výver Modrý bazén						B	12,00			0,00	dobrý		Q_{max}= 2,6-3,0 l/s
	výver Červený bazén										0,00			Q_{max}= 9,4 l/s
	výver Ľudový bazén										0,00			Q_{max}= 3,5-4,5 l/s
	B-2										0,00			preliv 0,1 l/s
	TJ-4(=TTK-1)										0,63			
	TJ-3										0,00			preliv 6,24 l/s
	TTŠ-1										0,00			
	výver Biely						II	0,00			0,00	dobrý		Q_{max}= 9-10,5 l/s
Martin - Záturčie	vrt BJ-2	MT	Váh	VH20	1960		B	0,46	11	$NaHCO_3$; 2800-3148; 500	0,00		dobrý	liečivá
Martin - Záturčie	vrt BJ-4	MT	Váh	VH20	1960		B	0,08		$NaHCO_3$; 8472-8753; 1687	0,00		dobrý	
Socovce	vrt HV-107/A	MT	Váh	VH 61	1960		B	5,41	17	$CaHCO_3$; 1816-1888; 838-929	0,00		dobrý	
Kláštor pod Znievom	vrt KM-1	MT	Váh	VH30	1960		B	7,00	15-17	$CaHCO_3$; 1700; 429-825	0,12	58,33	dobrý	
Kláštor pod Znievom	vrt KM-2	MT	Váh	VH40	1960		B	10,00		$CaHCO_3$;	0,33	30,30	dobrý	
Budiš	vrt B-2	TR	Váh	VH70	1960		III.	0,00	12,5	4200; 1712	0,00		dobrý	
Budiš	vrt B-3	TR	Váh	VH70	1960		III.	1,00			0,00		dobrý	
Budiš	vrt B-4	TR	Váh	VH70	1960		III.	1,00			0,00		dobrý	
Budiš	vrt B-5	TR	Váh	VH70	1960		C	1,18		$NaHCO_3$; 1715-1953; 1276-1709	0,00		dobrý	Q podľa povolenia na nakl.s vodami spolu s B-6 max 3,6 l/s
Budiš	vrt B-6	TR	Váh	VH70	1960		B	4,30		$NaHCO_3$; 2385-2454; 1686-1878	0,00		dobrý	
Budiš	vrt BH-17	TR	Váh	VH70	1960		B	6,10		$CaHCO_3$; 176-212	0,00			

TERMÁLNE A MINERÁLNE VODY

Rajón: M 036 Mezozoikum SZ časti Strážovských vrchov

Využiteľné množstvá podzemných vôd: 22,70 $l.s^{-1}$ (0-0-22,7-0-0/0-0-0-0)
Odber: 18,27 $l.s^{-1}$ (0-0-0-0-0-18,27-0)
Bilančný stav: napätý

Poznámka: Využiteľné množstvá sú uvedené podľa rozhodnutia KKMPzV č. 7803/2008-9.1 zo dňa 28.5.2008

Názov lokality	Zdroj	Okres	Oblasť povodia	Čiastkový rajón	Bilančný profil	Geotermálna štruktúra	Využiteľné množstvá				Zhodnotenie využívania		
							Kat.	Množstvo ($l.s^{-1}$)	Teplota (^oC)	Kvalita vody (mineralizácia (g/l), chemický typ, plyn)	Odber ($l.s^{-1}$)	Bilančný stav	Poznámka (zneškodňovanie)
Trenčianske Teplice kúpele	vrt V-2 (Sina 1)	TN	Váh	VH00	4488V	okolie Ilavskej kotliny	C	20,40	38,7 - 40,2 °C	2,62 - 2,83 $g.l^{-1}$; Ca-Mg-(Na)-SO_4-HCO_3	1,95	1,23 napätý	
	vrt V-3 (Sina 2)										9,10		
	vrt P-1 (Prima)										4,64		
	vrt SB-5 (Wernher)										0,95		
	vrt SB-3 (Letný pram.)						C	0,30			0,16	1,88 uspokojivý	
	vrt TT-2 (Tomáš)						C	2,00			1,47	1,36 napätý	

TERMÁLNE A MINERÁLNE VODY

Rajón: QN 037 Kvartér a neogén Ilavskej kotliny

Využiteľné množstvá podzemných vôd: 2,00 $l.s^{-1}$ (0-0-0-0-0/0-0-2-0)
Odber: 0,38 $l.s^{-1}$ (0-0-0-0-0-0-0,38)
Bilančný stav: dobrý

Poznámka:

Názov lokality	Zdroj	Okres	Povodie	Čiastkový rajón	Bilančný profil	Využiteľné množstvá				Zhodnotenie využívania			Poznámka
								Kvalita vody					
						Kat.	Množstvo ($l.s^{-1}$)	Teplota (^oC)	Kvalita vody (chemický typ, mineralizácia, plyn)	Odber ($l.s^{-1}$)	Bilančný stav		
Nimnica	vrt B-8	PU	Váh	VH10	4488V	III	1,00	6		0,38	2,63	uspokojivý	
Nosice	vrt B-9	PU	Váh	VH10	4488V	III	1,00	6		0,00		dobrý	

TERMÁLNE A MINERÁLNE VODY

Rajón: Q 048 Kvartér Váhu v Podunajskej nížine S od čiary Šaľa - Galanta

Využiteľné množstvá podzemných vôd: 111,40 $l.s^{-1}$ (0-63,3-48,1-0-0/0-0-0-0)
Odber: 30,44 $l.s^{-1}$ (0-0-0-0-0-0-30,44)
Bilančný stav: dobrý

Poznámka: Schválené množstvá geotermálnych vôd protokolom ev.č. 11/2001 - KKZZ, č. 10235/2012 a č. 16184/2013

Názov lokality	Zdroj	Okres	Oblasť povodia	Čiastkový rajón	Bilančný profil	Geotermálna štruktúra	Využiteľné množstvá				Zhodnotenie využívania			
							Kat.	Množstvo ($l.s^{-1}$)	Teplota (^oC)	Kvalita vody (chemický typ, plyn)	Odber ($l.s^{-1}$)	Bilančný stav		Poznámka (zneškodňovanie)
Vincov Les	vrt FGG-1	GA	Váh	VH 00	5079	Centrálna depresia podunajskej panvy	B	9,00			5,37	2,33	uspokojivý	
							C	3,50						
Nové Mesto n/V - Zelená voda	vrt GZV-1	NM	Váh	VH 00	4488		B	10,00				dobrý		
Piešťany	vrt VLÚ-2	PN	Váh	VH 00	4488		B	4,00	17			dobrý		
Piešťany	Kúpeľný ostrov	PN	Váh	VH 00	4488		C	44,60	60-67			3,34	dobrý	
Piešťany	V-1 (Cmunt)	PN	Váh	VH 00	4488		B	4,40	60-67		22,72			
Piešťany	V-4a (Hynie)	PN	Váh	VH 00	4488		B	8,20	60-67					
Piešťany	V-5 (Trajan)	PN	Váh	VH 00	4488		B	13,30	60-67					
Piešťany	V-8 (Torkoš)	PN	Váh	VH 00	4488		B	5,40	60-67					
Sereď	vrt SEG-1	GA	Váh	VH 00	4850		B	9,00	66,4	$Na\text{-}HCO_3$, 5,03-5,23 g/l	2,35	3,83	dobrý	

TERMÁLNE A MINERÁLNE VODY

Rajón: Q 052 Kvartér juhozápadnej časti Podunajskej roviny

Využiteľné množstvá podzemných vôd: 134,46 $l.s^{-1}$ (0-17,0-0-40,5-52,75/24,21-0-0-0)
Odber: 53,54 $l.s^{-1}$ (0-0-0-25,77-0-0-27,77)
Bilančný stav: uspokojivý

Poznámka: Protokoly KKMPzV pre geotermálne zdroje č.j. 20/96 (Zlaté Klasy-Trnávka) a 15/99 (Topolec-Čilížska Radvaň).
Rozhodnutie 04/11/95 (Dunajský Klatov).

Názov lokality	Zdroj	Okres	Oblasť povodia	Čiastkový rajón	Bilančný profil	Geotermálna štruktúra	Využiteľné množstvá				Zhodnotenie využívania		
							Kat.	Množstvo ($l.s^{-1}$)	Teplota (^oC)	Kvalita vody (mineralizácia (g/l), chemický typ, plyn)	Odber ($l.s^{-1}$)	Bilančný stav	Poznámka (zneškodňovanie)
Topoľovec	VTP-11	DS	Dunaj	DN 00	5079D	Centrálna depresia podunajskej panvy	C2	15,25	72	M=1,2-1,3 Na-HCO_3	0,00	dobrý	
Čilížska Radvaň	VČR-16	DS	Dunaj	DN 00	5079D		C2	15,00	65	M=0,8-1,01 Na-HCO_3	0,00	dobrý	
Čilížska Radvaň	ČR-1	DS	Dunaj	DN 00	5079D		I.	2,71	82	M=1,3-1,45 Na-HCO_3	1,01	2,68 uspokojivý	bez dokumentácie
Veľký Meder	Č-1	DS	Dunaj	DN 00	5079D		I.	2,00	72	M=1-1,2 Na-HCO_3	0,00	dobrý	bez dokumentácie
Veľký Meder	Č-2	DS	Dunaj	DN 00	5079D				56	M=0,8-1,02	10,10		Vm zatiaľ nestanovené
Veľký Meder	FGG1	DS	Dunaj	DN 00	5079D						5,52		Vm zatiaľ nestanovené
Šamorín	FGČ-1	DS	Dunaj	DN 00	5079D		C1	15,00	54	M=6,95 HCO_3-Cl-Na	0,00	dobrý	
Zlatná na	GZ-1	KN	Dunaj	DN 00	5079D						11,10		Vm zatiaľ nestanovené
Lehnice	BL-1	DS	Váh	VH 00	5079D		C1	12,00	51	M=2,4 Na-HCO_3	0,00	dobrý	
Horná Potôň	FGHP-1	DS	Váh	VH 00	5079D		B C1	17,00 1,00			4,28	4,21 dobrý	vykurovanie sklenníkov
Horná Potôň	VHP-12-R	DS	Váh	VH 00	5079D		C2	22,50			2,57	8,75 dobrý	reinjektážny vrt
Eliášovce (Zlaté Klasy-Trnávka)	VZK-10	DS	Váh	VH 00	5079D		C1	12,50	90-98		0,00	dobrý	
Dunajský Klatov	VDK-15	DS	Váh	VH 00	5079D		I.	19,50	74	M=2,6-2,9 $NaHCO_3$	0,00	dobrý	
Boheľov	GPB-1	DS	Váh	VH 00	9310W				50-52		0,00		Vm zatiaľ nestanovené
Gabčíkovo	FGGA-1	DS	Váh	VH 00	5079D				52	M=1,1-1,2 $NaHCO_3$	0,00		Vm zatiaľ nestanovené
Dunaj. Streda	DS-2	DS	Váh	VH 00	5079D			7 až 25	54	M=1,3-1,4 Na-HCO_3	3,00		Vm zatiaľ nestanovené
Dunaj. Streda	AST	DS	Váh	VH 00	5079D						0,95		Vm zatiaľ nestanovené
Senec	BS-1	SC	Váh	VH 00	9310W			12,00	47,5	M=2,4 Na-HCO_3 (A_1)	9,15	1,31 napätý	
Topoľníky	FGT-1	DS	Váh	VH 00	9310W				74	M=1,9-2,9 $NaHCO_3$	2,98		Vm zatiaľ nestanovené
Baloň	VTP-11	DS	Dunaj	VH 00	5079D						2,88		Vm zatiaľ nestanovené

TERMÁLNE A MINERÁLNE VODY

Rajón: Q 056 Kvartér Dunaja v úseku Komárno - Chľaba

Využiteľné množstvá podzemných vôd: 2,30 $l.s^{-1}$ (0-0-0-0-0/0-0-2,3-0)
Odber: 6,45 $l.s^{-1}$ (0-0-0-0-0-0-6,45)
Bilančný stav: havarijný

Poznámka:

Názov lokality	Zdroj	Okres	Oblasť povodia	Čiastkový rajón	Bilančný profil	Geotermálna štruktúra	Využiteľné množstvá				Zhodnotenie využívania		
							Kat.	Množstvo ($l.s^{-1}$)	Teplota (^oC)	Kvalita vody (chemický typ, plyn)	Odber ($l.s^{-1}$)	Bilančný stav	Poznámka (zneškodňovanie)
Patince	SB-2	KN	Dunaj	DN00	5600	Komárňanská vysoká kryha	III.	0,80	27	Ca-Mg-HCO_3	0,00	dobrý	
Patince	SB-3	KN	Dunaj	DN00	5600	Komárňanská vysoká kryha	III.	1,50	26	Ca-Mg-HCO_3	6,45	0,23 havarijný	

TERMÁLNE A MINERÁLNE VODY

Rajón: N 058 Neogén Hronskej pahorkatiny

Využiteľné množstvá podzemných vôd: 7,00 $l.s^{-1}$ (0-0-0-0-5,5/0-1,5-0-0)
Odber: 13,09 $l.s^{-1}$ (0-0-0-0-0-0-13,09)
Bilančný stav: havarijný

Poznámka:

Názov lokality	Zdroj	Okres	Oblasť povodia	Čiastkový rajón	Bilančný profil	Geotermálna štruktúra	Využiteľné množstvá				Zhodnotenie využívania		
							Kat.	Množstvo ($l.s^{-1}$)	Teplota (^oC)	Kvalita vody (chemický typ, plyn)	Odber ($l.s^{-1}$)	Bilančný stav	Poznámka (zneškodňovanie)
Podhájska	P-1	NZ	Nitra	NA30	7580	Levická kryha	II.	1,50	80	Na-Cl	13,09	0,11 havarijný	využiteľné množstvo bude doriešené v ďalšom roku
Podhájska	GRP-1	NZ	Nitra	NA30	7580	Levická kryha	II.		40	Na-Cl	0,00		reinjektážny vrt; využiteľné množstvo bude doriešené v ďalšom roku
Svätý Peter	PGT-11	KN	Dunaj	DN30	5600	Dubnícka depresia	C2	5,50	50	Na-Cl	0,00		

TERMÁLNE A MINERÁLNE VODY

Rajón: Q 060 Kvartér nivy Hrona v Podunajskej nížine

Využiteľné množstvá podzemných vôd: 70,00 $l.s^{-1}$ (0-49-0-0-0/0-20-1-0)
Odber: 13,85 $l.s^{-1}$ (0-0-0-0-0-0-13,85)
Bilančný stav: dobrý

Poznámka:

Názov lokality	Zdroj	Okres	Oblasť povodia	Čiastkový rajón	Bilančný profil	Geotermálna štruktúra	Využiteľné množstvá				Zhodnotenie využívania		
							Kat.	Množstvo ($l.s^{-1}$)	Teplota (^oC)	Kvalita vody (mineralizácia g/l, chemický typ, plyn)	Odber ($l.s^{-1}$)	Bilančný stav	Poznámka (zneškodňovanie)
Štúrovo	Geoter. vrt VŠ-1	NZ	Hron	HN00	9800	Vysoká komárňanská kryha	B	49,00	38,9	M=0,733, Ca-Mg-(SO4)-HCO_3			
Štúrovo	Geoter. vrt FGŠ-1	NZ	Hron	HN00	9800	Vysoká komárňanská kryha	II.	20,00		Ca-Mg-HCO_3	13,06	1,53 uspokojivý	
Štúrovo	Geoter. vrt OPKS (Kúpeľný prameň)	NZ	Hron	HN00	9800	Vysoká komárňanská kryha	III.	1,00		Ca-Mg-HCO_3	0,79	1,27 napätý	

TERMÁLNE A MINERÁLNE VODY

Rajón: N 061 Neogén strednej a J časti Ipeľskej pahorkatiny

Využiteľné množstvá podzemných vôd: 27,55 $l.s^{-1}$ (0-16,55-0-0-0/0-7-4-0)
Odber: 4,69 $l.s^{-1}$ (0-0-0-0-0-0-4,69)
Bilančný stav: dobrý

Poznámka:

Názov lokality	Zdroj	Okres	Oblasť povodia	Čiastkový rajón	Bilančný profil	Geotermálna štruktúra	Využiteľné množstvá				Zhodnotenie využívania			
							Kat.	Množstvo ($l.s^{-1}$)	Teplota (^oC)	Kvalita vody (chemický typ, plyn)	Odber ($l.s^{-1}$)	Bilančný stav		Poznámka (zneškodňovanie)
Kalinčiakovo	HVB-1	LV	Hron	HN 00	8880	Levická kryha	II.	7,00	21,5-25,4	Ca-Mg-HCO_3-SO_4	2,46	2,85	uspokojivý	
Kalinčiakovo	HVB-2A	LV	Hron	HN 00	8880	Levická kryha	III.	4,00	21,5-25,5		1,25	3,20	uspokojivý	
Santovka	B-3A	LV	Ipeľ	IL00	6320	levická žriedelná línia	B	15,5	27-28	NaCa(Mg)HCO_3Cl(SO_4)	0,98	15,82	dobrý	
Santovka	B-6, B-15	LV	Ipeľ	IL00	6320	levická žriedelná línia	B	1,05	14	Ca-Na(Mg)-HCO_3-(Cl)-(SO_4); mineralizácia 3700 mg/l	0,00		dobrý	

TERMÁLNE A MINERÁLNE VODY

Rajón: P-G 065 Mezozoikum, kryštalinikum a paleogén V časti Strážovských vrchov

Využiteľné množstvá podzemných vôd: 64,00 $l.s^{-1}$ (0-29,2-27,8-0-0/0-0-7-0)
Odber: 20,46 $l.s^{-1}$ (0-0-0-0-0-0-20,46)
Bilančný stav: uspokojivý

Poznámka: Využiteľné množstvá podľa protokolov č.75/2011 a č.77/2011-KKZZ

Názov lokality	Zdroj	Okres	Oblasť povodia	Čiastkový rajón	Bilančný profil	Geotermálna štruktúra	Využiteľné množstvá				Zhodnotenie využívania			
							Kat.	Množstvo ($l.s^{-1}$)	Teplota (^oC)	Kvalita vody (mineralizácia (g/l), chemický typ, plyn)	Odber ($l.s^{-1}$)	Bilančný stav		Poznámka
Bojnice-kúpele	Z-1	PD	Nitra	NA20	5760N	Hornonitrianska kotlina		0,00	46	Ca-Mg-HCO_3-(SO_4)	0,00	dobrý		
	Z-2 Starý prm.						B	6,50	45	0,68-0,70 Ca-Mg-HCO_3-(SO_4)	4,25	1,53	uspokojivý	
	BR-1 Jesenius						B	10,60	46	0,64-0,65 Ca-Mg-HCO_3-(SO_4)	6,97	1,52	uspokojivý	
	pram. Termálne jazero						III	7,00	28-39	Ca-Mg-HCO_3-(SO_4)	4,13	1,69	uspokojivý	
	BR-2						B	2,20	52	0,69-0,80 Ca-Mg-HCO_3-(SO_4)	1,72	1,28	napätý	
	PA-7						B	2,80	39	0,71-0,72 Ca-Mg-HCO_3-(SO_4)	0,17	16,47	dobrý	
	BR-6						B	3,90	41	0,68-0,73 Ca-Mg-HCO_3-(SO_4)	0,17	22,94	dobrý	
	BR-3						B	3,20	34	0,65-0,67 Ca-Mg-HCO_3-(SO_4)	3,05	1,05	kritický	
	BR-4							0,00	21-25	Ca-Mg-HCO_3-(SO_4)	0,00	dobrý		
	BR-5							0,00	25	Ca-Mg-HCO_3-(SO_4)	0,00	dobrý		
Bojnická vysoká kryha		PD	Nitra	NA20	5756N	Hornonitrianska kotlina	C	27,80		pod 1,00 Ca-Mg-HCO_3-(SO_4)	0,00	dobrý		

TERMÁLNE A MINERÁLNE VODY

Rajón: MP - 066 Mezozoikum a paleogén J časti Strážovských vrchov

Využiteľné množstvá podzemných vôd: 2,50 $l.s^{-1}$ (0-2,5-0-0-0/0-0-0-0)
Odber: 2,26 $l.s^{-1}$ (0-2,26-0-0-0-0-0)
Bilančný stav: kritický

Poznámka: Využiteľné množstvá v kategórií B sú uvedené podľa rozhodnutí KKMPzV č.66/2010

Názov lokality	Zdroj	Okres	Oblasť povodia	Čiastkový rajón	Bilančný profil	Geotermálna štruktúra	Využiteľné množstvá				Zhodnotenie využívania			
							Kat.	Množstvo ($l.s^{-1}$)	Teplota (^oC)	Kvalita vody (mineralizácia (g/l), chemický typ, plyn)	Odber ($l.s^{-1}$)	Bilančný stav		Poznámka (zneškodňovanie)
Trenčianske Mitice	MP - 1	TN	Nitra	NA11	6500		B	2,50	10,5 - 12,5	Ca - Mg - HCO_3	2,26	1,11	kritický	

TERMÁLNE A MINERÁLNE VODY

Rajón: QN 067 Neogén a kvartér Hornonitrianskej kotliny

Využiteľné množstvá podzemných vôd: 26,77 $l.s^{-1}$ (0-26,77-0-0-0/0-0-0-0)
Odber: 11,43 $l.s^{-1}$ (0-0-0-10,7-0-0-0,73)
Bilančný stav: uspokojivý

Poznámka: Využiteľné množstvá v kategórií B sú uvedené podľa rozhodnutí KKMPzV č.19/2010

Názov lokality	Zdroj	Okres	Oblasť povodia	Čiastkový rajón	Bilančný profil	Geotermálna štruktúra	Využiteľné množstvá				Zhodnotenie využívania			
							Kat.	Množstvo ($l.s^{-1}$)	Teplota (^oC)	Kvalita vody (mineralizácia (g/l), chemický typ, plyn)	Odber ($l.s^{-1}$)	Bilančný stav		Poznámka
Koš - Laskár	Š1-NBII	PD	Nitra	NA10	5760N	Hornonitrianska kotlina	B	18,77	66,7	Ca-Mg-HCO_3	10,7	1,75	uspokojivý	
Chalmová	CH - 3	PD	Nitra	NA10	5760N	Hornonitrianska kotlina	B	8,00	66,5	Ca(Mg)-SO_4	0,73	10,96	dobrý	

TERMÁLNE A MINERÁLNE VODY

Rajón: NQ 071 Neogén Nitrianskej pahorkatiny

Využiteľné množstvá podzemných vôd: 32,00 $l.s^{-1}$ (0-0-32-0-0/0-0-0-0)
Odber: 7,66 $l.s^{-1}$ (0-0-0-0-0-0,10-7,56)
Bilančný stav: dobrý

Poznámka:

Názov lokality	Zdroj	Okres	Oblasť povodia	Čiastkový rajón	Bilančný profil	Využiteľné množstvá					Zhodnotenie využívania			
						Geotermálna štruktúra	Kat.	Množstvo ($l.s^{-1}$)	Teplota (^oC)	Kvalita vody (chemický typ, plyn)	Odber ($l.s^{-1}$)	Bilančný stav		Poznámka (zneškodňovanie)
Malé Bielice	MB-3	PE	Nitra	NA10	6140N	Bánovská kotlina	C	8,50	39-41	Ca-Mg-HCO_3	0,66	12,88	dobrý	
Bánovce nad Bebravou	BUB-1	BN	Nitra	NA20	6500N	Bánovská kotlina	C	11,00	39-41	Ca-Mg-HCO_3-Cl	6,90	1,59	uspokojivý	
Partizánske	FGTz-2	PE	Nitra	NA10	6160N	Bánovská kotlina	C	12,5	33	Ca-Mg-HCO_3	0,00		dobrý	
Partizánske	HGTP-1	PE	Nitra	NA10	6160N	Bánovská kotlina					0,10			

TERMÁLNE A MINERÁLNE VODY

Rajón: Q 072 Kvartér Nitry od mesta Nitry po Nové Zámky

Využiteľné množstvá podzemných vôd: 39,38 $l.s^{-1}$ (0-5,38-0-2,7-26,3/0-5-0-0)
Odber: 1,59 $l.s^{-1}$ (0-0-0-0-0-0-1,59)
Bilančný stav: dobrý

Poznámka: Schválené využiteľné množstvá geotermálnych vôd podľa protokolu KKZZ ev.č. 11/99

Názov lokality	Zdroj	Okres	Oblasť povodia	Čiastkový rajón	Bilančný profil	Geotermálna štruktúra	Využiteľné množstvá				Zhodnotenie využívania		
							Kat.	Množstvo ($l.s^{-1}$)	Teplota (^oC)	Kvalita vody (chemický typ, plyn)	Odber ($l.s^{-1}$)	Bilančný stav	Poznámka (zneškodňovanie)
Nové Zámky	GNZ-1	NZ	Váh	NA 10	7800	Centrálna depresia podunajskej pánvy	C1	2,70	58-63	Na-HCO_3-Cl	1,21	2,23 uspokojivý	kúpalisko
Dvory nad Žitavou	FGDŽ-1	NZ	Váh	VH 10	7800		B	5,38	62	Na-HCO_3-Cl, 3,64-3,81	0,00	dobrý	
N.Zámky-Dvory n.Žitavou	fiktívne vrty	NZ	Váh	VH 10	7800		C2	26,30	50-58		0,00	dobrý	
Tvrdošovce	FGTV-1	NZ	Váh	NA 20	7800		II	5,00	77	Na-HCO_3	0,38	13,16 dobrý	využívaný

TERMÁLNE A MINERÁLNE VODY

Rajón: Q 074 Kvartér medziriečia Podunajskej roviny

Využiteľné množstvá podzemných vôd: 75,35 $l.s^{-1}$ (19-37,5-14,2-0-0/4,65-0-0-0)
Odber: 36,65 $l.s^{-1}$ (6,2-0-10,44-0-0-0-20,01)
Bilančný stav: uspokojivý

Poznámka: Schválené množstvá geotermálnych vôd podľa protokolu ev.č. 11/2001 - KKZZ.

Názov lokality	Zdroj	Okres	Oblasť povodia	Čiastkový rajón	Bilančný profil	Geotermálna štruktúra	Využiteľné množstvá				Zhodnotenie využívania		
							Kat.	Množstvo ($l.s^{-1}$)	Teplota (^oC)	Kvalita vody (mineralizácia (g/l), chemický typ, plyn)	Odber ($l.s^{-1}$)	Bilančný stav	Poznámka (zneškodňovanie)
Galanta	vrt FGG-2	GA	Váh	VH 00	5079D	Centrálna depresia podunajskej panvy	A B C	19,00 14,80 0,20	80	4,9 $NaHCO_3$	6,01	2,21 uspokojivý	vypúšťanie do povrchového toku Dudváhu a Váhu, v blízkosti nemocnice v Galante
Galanta	vrt FGG-3	GA					A B C	0,00	78	5,9 $NaHCO_3$	9,35		Využiteľné množstvá spolu s vrtom FGG-2
Diakovce	vrt Di-1	SA					I.	1,97	38	0,475	0,96	2,05 uspokojivý	termálne kúpalisko
Diakovce (Horné Saliby)	vrt Di-2						B C	5,00 9,50	68	2,11 Na HCO_3	7,29	1,99 uspokojivý	termálne kúpalisko
Horné Saliby (Diakovce)	vrt Di-3						I.	2,68			2,54	1,06 kritický	termálne kúpalisko
Galanta	vrt HTŠ-2						C	4,50	4	1,56	0,00	dobrý	
Šaľa	GTŠ -1						B	15,00		4476 - 5434 HCO_3-Cl-Na	7,78	1,93 uspokojivý	
Vlčany	vrt FGV-1								68	2,1; NaHCO3	2,72		Vm zatiaľ nestanovené
Nesvady	vrt GN-1	KN					B	2,70	60	2,7-3,0; $NaHCO_3$;	0,00	dobrý	

TERMÁLNE A MINERÁLNE VODY

Rajón: MG - 078 Mezozoikum a predmezozoické útvary SV časti Zvolenskej kotliny a SZ časti Veporských vrchov

Využiteľné množstvá podzemných vôd: 7,51 $l.s^{-1}$ (0-7,51-0-0-0/0-0-0-0)
Odber: 0,50 $l.s^{-1}$ (0-0-0-0-0-0-0,5)
Bilančný stav: dobrý

Poznámka: Využiteľné množstvá v kategórií B sú uvedené podľa rozhodnutí KKMPzV č. 63/2010

Názov lokality	Zdroj	Okres	Oblasť povodia	Čiastkový rajón	Bilančný profil	Geotermálna štruktúra	Využiteľné množstvá				Zhodnotenie využívania			
							Kat.	Množstvo ($l.s^{-1}$)	Teplota (^oC)	Kvalita vody (mineralizácia (g/l), chemický typ, plyn)	Odber ($l.s^{-1}$)	Bilančný stav		Poznámka (zneškodňovanie)
Čerín	ČAM - 1	BB	Hron	HN 00			B	2,00	15,5 - 16,5	Ca - HCO_3	0,00		dobrý	
Brusno	Ludwig	BB	Hron	HN 00			B	0,04		Ca - Mg - HCO_3	0,00		dobrý	
Brusno	Ondrej	BB	Hron	HN 00			B	1,11		Ca - Mg - HCO_3	0,50	2,22	uspokojivý	
Brusno	Ďumbier	BB	Hron	HN 00			B	0,10		Ca - Mg - HCO_3	0,00		dobrý	
Brusno	Paula	BB	Hron	HN 00			B	0,04		Ca - Mg - HCO_3	0,00		dobrý	
Brusno	Vepor	BB	Hron	HN 00			B	0,06		Ca - Mg - HCO_3	0,00		dobrý	
Brusno	Hedviga	BB	Hron	HN 00			B	0,16		Ca - Mg - HCO_3	0,00		dobrý	
Brusno	ŠHB-2	BB	Hron	HN 00			B	4,00		Ca - Mg - HCO_3	0,00		dobrý	

TERMÁLNE A MINERÁLNE VODY

Rajón: NQ 081 Neogén Zvolenskej kotliny - Z časť

Využiteľné množstvá podzemných vôd: 28,00 $l.s^{-1}$ (0-3-0-0-0/0-0-25-0)
Odber: 5,19 $l.s^{-1}$ (0-0-0-0-0-0-5,19)
Bilančný stav: dobrý

Poznámka:

Názov lokality	Zdroj	Okres	Oblasť povodia	Čiastkový rajón	Bilančný profil	Geotermálna štruktúra	Využiteľné množstvá				Zhodnotenie využívania		
							Kat.	Množstvo ($l.s^{-1}$)	Teplota (^oC)	Kvalita vody (mineralizácia (g/l), chemický typ, plyn)	Odber ($l.s^{-1}$)	Bilančný stav	Poznámka (zneškodňovanie)
Kováčová	K-2	ZV	Hron			Stredoslov. neovulkanity SZ časť	III.	25,00			5,03	4,97 dobrý	
Sielnica	KMV-1	ZV	Hron	HN10	3920	Stredoslov. neovulkanity SZ časť	B	3,00	33,6	$Ca\text{-}SO_4$	0,16	18,75 dobrý	

TERMÁLNE A MINERÁLNE VODY

Rajón: NV 084 Neogén Zvolenskej kotliny - V časť

Využiteľné množstvá podzemných vôd: 5,02 $l.s^{-1}$ (0-5,02-0-0-0/0-0-0-0)
Odber: 3,08 $l.s^{-1}$ (0-0-0-0-0-0-3,08)
Bilančný stav: uspokojivý

Poznámka:

Názov lokality	Zdroj	Okres	Oblasť povodia	Čiastkový rajón	Bilančný profil	Geotermálna štruktúra	Využiteľné množstvá				Zhodnotenie využívania		
							Kat.	Množstvo ($l.s^{-1}$)	Teplota (^oC)	Kvalita vody (mineralizácia (g/l), chemický typ, plyn)	Odber ($l.s^{-1}$)	Bilančný stav	Poznámka (zneškodňovanie)
Sliač - Rybáre	1-A	ZV	Hron	HN 30	3920	Stredoslov. neovulkanity SZ časť	B	4,85			3,08	1,57 uspokojivý	
Sliač	Štefánik, Bystrica, Lenkey, Adam	ZV	Hron	HN 30	3920	Stredoslov. neovulkanity SZ časť	B	0,17					

TERMÁLNE A MINERÁLNE VODY

Rajón: N 087 Neogén Žiarskej kotliny

Využiteľné množstvá podzemných vôd: 39,00 $l.s^{-1}$ (0-0-39-0-0/0-0-0-0)
Odber: 0,00 $l.s^{-1}$ (0-0-0-0-0-0-)
Bilančný stav: dobrý

Poznámka:

Názov lokality	Zdroj	Okres	Oblasť povodia	Čiastkový rajón	Bilančný profil	Geotermálna štruktúra	Využiteľné množstvá				Zhodnotenie využívania		
							Kat.	Množstvo ($l.s^{-1}$)	Teplota (^oC)	Kvalita vody (chemický typ, plyn)	Odber ($l.s^{-1}$)	Bilančný stav	Poznámka (zneškodňovanie)
bližšie nelokalizované		ZH	Hron			Žiarska štruktúra	C	39,00	do 100	Ca-Mg-SO_4, Ca-Mg-SO_4-HCO_3		dobrý	

TERMÁLNE A MINERÁLNE VODY

Rajón: V 088 Neovulkanity S svahov Štiavnických vrchov a Javoria

Využiteľné množstvá podzemných vôd: 54,10 $l.s^{-1}$ (7,99-15,3-30,81-0-0/0-0-0-0)
Odber: 8,35 $l.s^{-1}$ (0-0-0-0-0-0-8,35)
Bilančný stav dobrý

Poznámka:

Názov lokalit	Zdroj	Okres	Oblasť povodia	Čiastkový rajón	Bilančný profil	Geotermálna štruktúra	Využiteľné množstvá				Zhodnotenie využívania		
							Kat.	Množstvo ($l.s^{-1}$)	Teplota (^oC)	Kvalita vody (chemický typ, plyn)	Odber ($l.s^{-1}$)	Bilančný stav	Poznámka (zneškodňovanie)
Sklené Teplice	ST-4	ZH	Hron	HN 30	6425	Stredoslov. neovulkanity SZ časť - oblasť Sklenných Teplíc	A	2,00	55,8	Ca-Mg-SO_4,	2,84	havarijný	využívaný
Sklené Teplice	výver.oblasť ST-1,2, Jozef, Banský, Vojtech, Ľudovít, Ľudový, Vilma	ZH	Hron	HN 30	6425	Stredoslov. neovulkanity SZ časť - oblasť Sklenných Teplíc	A	5,99	24-53	Ca-Mg-SO_4,	3,99	uspokojivý	
Sklené Teplice	výver.oblasť	ZH	Hron	HN 30	6425	Stredoslov. neovulkanity SZ časť - oblasť Sklenných Teplíc	C	18,31	24-54	Ca-Mg-SO_4,	0,00	dobrý	
Vyhne	vrt HGV-3 (hotel Sitno)	ZH	Hron	HN 30	6425	Stredoslov. neovulkanity-Vyhnianska štruktúra	B	5,50	29	Ca-HCO_3	0,21	dobrý	
Banská Štiavnica	vrt HR-1	BS	Ipeľ	IL 40	6200	Stredoslov. neovulkanity-podložná Grűner žila	C	12,50	46,4	Na-Ca-SO_4-HCO_3	0,00	dobrý	
Sklené Teplice	vrt STH 2	ZH	Hron	HN 30	6425	Stredoslov. neovulkanity SZ časť - oblasť Sklenných Teplíc	B	2,00	24-53	Ca-Mg-SO_4	0,00	dobrý	
Vyhne	vrt H-1 (obec Vyhne, Vodný raj Vyhne)	ZH	Hron	HN 30	6425	Stredoslov. neovulkanity-Vyhnianska štruktúra	B	5,30	35,4-36,1	Ca-HCO_3	1,31	dobrý	
Vyhne	vrt H-2 (hotel Termál)	ZH	Hron	HN 30	6425	Stredoslov. neovulkanity-Vyhnianska štruktúra	B	2,50	25,7-25,8	Ca-HCO_3			

TERMÁLNE A MINERÁLNE VODY

Rajón: NQ 090 Neogén Lučenskej kotliny

Využiteľné množstvá podzemných vôd: 1,50 $l.s^{-1}$ (0-1,5-0-0-0/0-0-0-0)
Odber: 0,00 $l.s^{-1}$ (0-0-0-0-0-0-0)
Bilančný stav: dobrý

Poznámka: Využiteľné množstvá v kategórii B stanovené podľa protokolu KKMPzV č.j.16/2005-KKMPzV a na základe rozhodnutia sp.č.9733/2011-7.1.

Názov lokality	Zdroj	Okres	Čiastkový rajón	Povodie	Využiteľné množstvá					Zhodnotenie využívania		Poznámka
					Kat.	Množstvo ($l.s^{-1}$)	Kvalita vody			Odber ($l.s^{-1}$)	Bilančný stav	
							Teplota (^oC)	chemický typ, plyn	mineralizácia mg/l			
Maštinec	vrt ST-1	PT	IL00	Ipeľ	B	0,70	studená	Ca-Mg-HCO_3 CO_2	121,69 - 126,86	0,00	dobrý	
Maštinec	vrt HM-1	PT	IL00	Ipeľ	B	0,80	studená	Ca-Mg-HCO_3 CO_2	121,69 - 126,86	0,00	dobrý	

TERMÁLNE A MINERÁLNE VODY

Rajón: Q 091 Kvartér Ipľa

Využiteľné množstvá podzemných vôd: 11,20 $l.s^{-1}$ (0-11,2-0-0-0/0-0-0-0)
Odber: 1,57 $l.s^{-1}$ (0-0-0-0-0-0-1,57)
Bilančný stav: dobrý

Poznámka:

Názov lokality	Zdroj	Okres	Oblasť povodia	Čiastkový rajón	Bilančný profil	Geotermálna štruktúra	Využiteľné množstvá				Zhodnotenie využívania		
							Kat.	Množstvo ($l.s^{-1}$)	Teplota (^oC)	Kvalita vody (mineralizácia (g/l), chemický typ, plyn)	Odber ($l.s^{-1}$)	Bilančný stav	Poznámka (zneškodňovanie)
Rapovce	GTL-2	LC	Ipeľ	IL00	3880	Lučenecká kotlina	B	11,20	37-38	Na (HCO_3)	1,57	dobrý	

TERMÁLNE A MINERÁLNE VODY

Rajón: V 094 Neovulkanity Krupinskej planiny, Ostrôžok a Pôtorskej pahorkatiny

Využiteľné množstvá podzemných vôd: 12,40 $l.s^{-1}$ (0-7,4-0-0-0/0-5-0-0)
Odber: 7,23 $l.s^{-1}$ (0-0-0-0-0-0-7,23)
Bilančný stav: uspokojivý

Poznámka:

Názov lokality	Zdroj	Okres	Oblasť povodia	Čiastkový rajón	Bilančný profil	Geotermálna štruktúra	Využiteľné množstvá				Zhodnotenie využívania		
							Kat.	Množstvo ($l.s^{-1}$)	Teplota (^oC)	Kvalita vody (chemický typ, plyn)	Odber ($l.s^{-1}$)	Bilančný stav	Poznámka (zneškodňovanie)
Dolná Strehová	termálny vrt	VK	Ipeľ	IL 20	3880	Stredoslov. neovulkanity SZ časť	II.	5,00			3,75	1,33 uspokojivý	
Dudince	S-3, HVD-1	KA	Ipeľ	IL 10	6200	Stredoslov. neovulkanity SZ časť	B	7,40			3,48	2,13 uspokojivý	

TERMÁLNE A MINERÁLNE VODY

Rajón: VN 100 Neovulkanity Vihorlatských vrchov

Využiteľné množstvá podzemných vôd: 4,00 $l.s^{-1}$ (0-4-0-0-0/0-0-0-0)
Odber: 0,00 $l.s^{-1}$ (0-0-0-0-0-0-0)
Bilančný stav: dobrý

Poznámka: Využiteľné množstvá v kategórii B stanovené na základe rozhodnutia ev.č.28374.

Názov lokality	Zdroj	Okres	Oblasť povodia	Čiastkový rajón	Bilančný profil	Geotermálna štruktúra	Využiteľné množstvá				Zhodnotenie využívania		
							Kat.	Množstvo ($l.s^{-1}$)	Teplota (^oC)	Kvalita vody (chemický typ, plyn)	Odber ($l.s^{-1}$)	Bilančný stav	Poznámka
Kaluža	GTH-1	MI	Bodrog	BG-10	2450 (Laborec-Michalovce)	Kalužská	B	4,00	34,4	NaCl	0,00	dobrý	Na základe zrealizovaného vrtu GTH-1.

TERMÁLNE A MINERÁLNE VODY

Rajón: VN 101 Neogén Východoslovenskej nížiny medzi Laborcom a Čiernou vodou

Využiteľné množstvá podzemných vôd: 21,00 $l.s^{-1}$ (0-0-21-0-0/0-0-0-0)
Odber: 0,00 $l.s^{-1}$ (0-0-0-0-0-0-0)
Bilančný stav: dobrý

Poznámka: Využiteľné množstvá v kategórii C stanovené na základe rozhodnutia ev.č.9281/2008-9.1.

Názov lokality	Zdroj	Okres	Oblasť povodia	Čiastkový rajón	Bilančný profil	Geotermálna štruktúra	Využiteľné množstvá				Zhodnotenie využívania		
							Kat.	Množstvo ($l.s^{-1}$)	Teplota (^oC)	Kvalita vody (chemický typ, plyn)	Odber ($l.s^{-1}$)	Bilančný stav	Poznámka
Lúčky	GTH-7	MI	Bodrog	BG-00	2450 (Laborec-Michalovce)	Sobranecká	C	10,00			0,00	dobrý	Fiktívny vrt
Bunkovce	GTH-8	SO	Bodrog	BG-00	3360 (Uh-ústie)	Sobranecká	C	11,00			0,00	dobrý	Fiktívny vrt

TERMÁLNE A MINERÁLNE VODY

Rajón: QN 102 Kvartér SV časti Východoslovenskej nížiny pod Vihorlatom a Popričným

Využiteľné množstvá podzemných vôd: 11,00 $l.s^{-1}$ (0-0-11-0-0/0-0-0-0)
Odber: 0,00 $l.s^{-1}$ (0-0-0-0-0-0-0)
Bilančný stav: dobrý

Poznámka: Využiteľné množstvá v kategórii C stanovené na základe rozhodnutia ev.č.9281/2008-9.1.

Názov lokality	Zdroj	Okres	Oblasť povodia	Čiastkový rajón	Bilančný profil	Geotermálna štruktúra	Využiteľné množstvá				Zhodnotenie využívania		
							Kat.	Množstvo ($l.s^{-1}$)	Teplota (^oC)	Kvalita vody (chemický typ, plyn)	Odber ($l.s^{-1}$)	Bilančný stav	Poznámka
Jenkovce	GTH-9	SO	Bodrog	BG-10	3360 (Uh-ústie)	Sejkovská	C	11,00			0,00	dobrý	Fiktívny vrt

TERMÁLNE A MINERÁLNE VODY

Rajón: Q 108 Kvartér Laborca od Strážskeho po Stretavu

Využiteľné množstvá podzemných vôd: 13,00 $l.s^{-1}$ (0-0-13-0-0/0-0-0-0)
Odber: 0,00 $l.s^{-1}$ (0-0-0-0-0-0-0)
Bilančný stav: dobrý

Poznámka: Využiteľné množstvá v kategórii C stanovené na základe rozhodnutia ev.č.9281/2008-9.1.

Názov lokality	Zdroj	Okres	Oblasť povodia	Čiastkový rajón	Bilančný profil	Geotermálna štruktúra	Využiteľné množstvá				Zhodnotenie využívania		
							Kat.	Množstvo ($l.s^{-1}$)	Teplota (^oC)	Kvalita vody (chemický typ, plyn)	Odber ($l.s^{-1}$)	Bilančný stav	Poznámka
Voľa	GTH-6	MI	Bodrog	BG-00	2122 (Petrovce-Laborec)	Mernícko - Oreská	C	13,00			0,00	dobrý	Fiktívny vrt

TERMÁLNE A MINERÁLNE VODY

Rajón: PQ 110 Paleogén Nízkych Beskýd v povodí Tople

Využiteľné množstvá podzemných vôd: 44,74 $l.s^{-1}$ (0-3,74-41-0-0/0-0-0-0)
Odber: 0,60 $l.s^{-1}$ (0-0-0-0-0-0-0,53)
Bilančný stav: dobrý

Poznámka: Využiteľné množstvá termálnych vôd v kategórii C stanovené na základe rozhodnutia KKMPzV MŽP SR sp.č.9281/2008-9.1 a minerálnych (prírodných liečivých) vôd v kategórii B stanovené na základe rozhodnutia sp.č.7820/2011-7.1 a rozhodnutia sp.č.7730/2012-7.1.

Názov lokality	Zdroj	Okres	Oblasť povodia	Čiastkový rajón	Bilančný profil	Geotermálna štruktúra	Využiteľné množstvá				Zhodnotenie využívania		
							Kat.	Množstvo ($l.s^{-1}$)	Teplota (^oC)	Kvalita vody (chemický typ, plyn)	Odber ($l.s^{-1}$)	Bilančný stav	Poznámka
Hanušovce nad Topľou	GTH-3	VT	Bodrog	BG-20	5000	Kapušianska	C	11,00			0,00	dobrý	Fiktívny vrt
Zlatník	GTH-4	VT	Bodrog	BG-20	5720	Zlatnícka	C	16,00			0,00	dobrý	Fiktívny vrt
Vranov nad Topľou	GTH-5	VT	Bodrog	BG-20	5720	Mernícko-Oreská	C	14,00			0,00	dobrý	Fiktívny vrt
Cigeľka	CH-1	VT	Bodrog	BG-20	4610		B	0,15	studená	Na - HCO_3-CL	0,00	dobrý	
Bardejovské kúpele	Hlavný	BJ	Bodrog	BG-20	4610		B	0,14		Na - HCO_3	0,00	dobrý	
Bardejovské kúpele	Lekársky	BJ	Bodrog	BG-20	4610		B	0,20		Na - HCO_3	0,00	dobrý	
Bardejovské kúpele	Anna (BJ-21)	BJ	Bodrog	BG-20	4610		B	0,20		Na - HCO_3	0,00	dobrý	
Bardejovské kúpele	Napoleon (BJ-18)	BJ	Bodrog	BG-20	4610		B	0,15		Na - HCO_3	0,00	dobrý	
Bardejovské kúpele	Alžbeta (BJ-24)	BJ	Bodrog	BG-20	4610		B	0,25		Na - HCO_3	0,00	dobrý	
Bardejovské kúpele	Kolonádny (BJ-19)	BJ	Bodrog	BG-20	4610		B	0,25		Na - HCO_3	0,00	dobrý	
Bardejovské kúpele	Klára (BJ-20)	BJ	Bodrog	BG-20	4610		B	1,10		Na - Ca - HCO_3	0,49	dobrý	
Bardejovské kúpele	Herkules (S-8)	BJ	Bodrog	BG-20	4610		B	0,30		Na - HCO_3	0,01	dobrý	
Bardejovské kúpele	František (BKH-1)	BJ	Bodrog	BG-20	4610		B	0,30		Na - HCO_3	0,06	dobrý	
Bardejovské kúpele	Alexander (BKH-3)	BJ	Bodrog	BG-20	4610		B	0,70		Ca - (Mg) - HCO_3	0,04	dobrý	

TERMÁLNE A MINERÁLNE VODY

Rajón: VN 111 Neovulkanity Slanských vrchov

Využiteľné množstvá podzemných vôd: 115,00 $l.s^{-1}$ (0-0-115-0-0/0-0-0-0)
Odber: 0,00 $l.s^{-1}$ (0-0-0-0-0-0-0)
Bilančný stav: dobrý

Poznámka: Využiteľné množstvá v kategórii C stanovené podľa protokolu KKMPzV č.j.36/03-KKMPzV.

Názov lokality	Zdroj	Okres	Oblasť povodia	Čiastkový rajón	Bilančný profil	Geotermálna štruktúra	Využiteľné množstvá				Zhodnotenie využívania		
							Kat.	Množstvo ($l.s^{-1}$)	Teplota (^oC)	Kvalita vody (chemický typ, plyn)	Odber ($l.s^{-1}$)	Bilančný stav	Poznámka (zneškodňovanie)
Ďurkov	GTD-2	KS	Hornád	HD40	4920 (Hornád-Ždaňa)	Košická kotlina	C	50,00	47,8	HCO_3/Cl, Na/K	0,00	dobrý	Reinjektážou do vrtu GTD-1
Ďurkov	GTD-3	KS	Hornád	HD40	4920 (Hornád-Ždaňa)	Košická kotlina	C	65,00	65	HCO_3/Cl, Na/K	0,00	dobrý	Reinjektážou do vrtu GTD-1

TERMÁLNE A MINERÁLNE VODY

Rajón: Q 115 Paleogén Hornádskej a časti Popradskej kotliny

Využiteľné množstvá podzemných vôd: 72,7 $l.s^{-1}$ (0-47,5-25,2-0-0/0-0-0-0)
Odber: 44,41 $l.s^{-1}$ (0-0-0-0-0-0-44,41)
Bilančný stav: uspokojivý

Poznámka: Schválené protokolom o schválení geotermálnych vôd č.j.21/2001

Názov lokality	Zdroj	Okres	Oblasť povodia	Čiastkový rajón	Bilančný profil	Geotermálna štruktúra	Využiteľné množstvá				Zhodnotenie využívania		
							Kat.	Množstvo ($l.s^{-1}$)	Teplota (^oC)	Kvalita vody (chemický typ, plyn)	Odber ($l.s^{-1}$)	Bilančný stav	Poznámka
Vrbov	Vr-1	KK	Poprad	PD 00	1660	Levočská panva - západná a južná časť	B	20,00	56	Ca-Mg-HCO_3	21,98	0,91 havarijný	
Vrbov	Vr-2	KK	Poprad	PD 00	1660	Levočská panva - západná a južná časť	B	27,50	59	Ca-Mg-HCO_3	22,43	1,23 napätý	
Gánovce	GA-1A	PP	Hornád	HD 10	1200	Levočská panva - západná a južná časť	C	6,00	26				
Gánovce	ŠHG-2	PP	Hornád	HD 10	1200	Levočská panva - západná a južná časť	C	2,50	24				
Letanovce	HKJ-4	SN	Hornád	HD10	1480	Levočská panva - západná a južná časť	C	7,30	24	Ca-Mg-HCO_3			
Arnutovce	HKJ-3	SN	Hornád	HD 10	1480	Levočská panva - západná a južná časť	C	9,40	31	Ca-Mg-HCO_3			

TERMÁLNE A MINERÁLNE VODY

Rajón: QP 120 Paleogén Spišsko-šarišského medzihoria, Bachurne a Šarišskej vrchoviny v povodí Torysy

Využiteľné množstvá podzemných vôd: 10,00 $l.s^{-1}$ (0-10-0-0-0/0-0-0-0)
Odber: 0,00 $l.s^{-1}$ (0-0-0-0-0-0-0)
Bilančný stav: dobrý

Poznámka: Využiteľné množstvá v kategórii B stanovené na základe rozhodnutia sp.č.7091/2009-9.1

Názov lokality	Zdroj	Okres	Oblasť povodia	Čiastkový rajón	Bilančný profil	Geotermálna štruktúra	Využiteľné množstvá Zhodnotenie využívania						
							Kat.	Množstvo (l.s-1)	Teplota (oC)	Kvalita vody (chemický typ, plyn)	Odber (l.s-1)	Bilančný stav	Poznámka
Lipany	Lipany-1	SB	Torysa	HD-10	3940 (Torysa-pod Lutinkou)		B	10,00	90	Na-HCO3-Cl-SO4	0,00	dobrý	

TERMÁLNE A MINERÁLNE VODY

Rajón: NQ 123 Neogén východnej časti Košickej kotliny

Využiteľné množstvá podzemných vôd: 10,00 $l.s^{-1}$ (0-0-10-0-0/0-0-0-0)
Odber: 0,00 $l.s^{-1}$ (0-0-0-0-0-0-0)
Bilančný stav: dobrý

Poznámka: Využiteľné množstvá v kategórii C stanovené na základe rozhodnutia ev.č.9281/2008-9.1.

Názov lokality	Zdroj	Okres	Oblasť povodia	Čiastkový rajón	Bilančný profil	Geotermálna štruktúra	Využiteľné množstvá				Zhodnotenie využívania		
							Kat.	Množstvo ($l.s^{-1}$)	Teplota (^oC)	Kvalita vody (chemický typ, plyn)	Odber ($l.s^{-1}$)	Bilančný stav	Poznámka
Fintice	GTH-2	PO	Hornád	HD-10	4440 (Sekčov-ústie)	Kapušianská	C	10,00			0,00	dobrý	Fiktívny vrt

TERMÁLNE A MINERÁLNE VODY

Rajón: MQ 129 Mezozoikum centrálnej a východnej časti Slovenského krasu

Využiteľné množstvá podzemných vôd: 10,20 $l.s^{-1}$ (0-10,2-0-0-0/0-0-0-0)
Odber: 0,00 $l.s^{-1}$ (0-0-0-0-0-0-0)
Bilančný stav: dobrý

Poznámka:

Názov lokality	Zdroj	Okres	Čiastkový rajón	Povodie	Využiteľné množstvá					Zhodnotenie využívania		Poznámka
							Kvalita vody					
					Kat.	Množstvo ($l.s^{-1}$)	Teplota (^oC)	chemický typ, plyn	mineralizácia mg/l	Odber ($l.s^{-1}$)	Bilančný stav	
Tornaľa	ŠB-12	RV			B	4,20				0,00	dobrý	
Tornaľa	HVŠ-1	RV			B	6,00				0,00	dobrý	

TERMÁLNE A MINERÁLNE VODY

Rajón: Q 132 Kvartér Rimavskej kotliny

Využiteľné množstvá podzemných vôd: 50,60 $l.s^{-1}$ (0-0-25,5-0-0/0-0-0-0)
Odber: 0,54 $l.s^{-1}$ (0-0-0-0-0-0-1,04)
Bilančný stav: dobrý

Poznámka: Využiteľné množstvá v kategórii C stanovené na základe rozhodnutia ev.č.67713/2010.

Názov lokalit	Zdroj	Okres	Oblasť povodia	Čiastkový rajón	Bilančný profil	Geotermálna štruktúra	Využiteľné množstvá				Zhodnotenie využívania		
							Kat.	Množstvo ($l.s^{-1}$)	Teplota (^oC)	Kvalita vody (chemický typ, mineralizácia, plyn)	Odber ($l.s^{-1}$)	Bilančný stav	Poznámka
Rimavské Jánovce	GRS-1	RS	Rimava	SA-00	4520 (Rimava-Vlkyňa)	Stránska	C	10,50	34	$Ca-HCO_3$; 668-4798; 418-1144;	0,00	dobrý	
Rimavské Jánovce	Fiktívny vrt	RS	Rimava	SA-00	4520 (Rimava-Vlkyňa)	Stránska	C	10,00	34	$Ca-HCO_3$; 668-4798; 418-1144;	0,00	dobrý	
Rimavské Jánovce	Fiktívny vrt	RS	Rimava	SA-00	4520 (Rimava-Vlkyňa)	Stránska	C	5,00	34	$Ca-HCO_3$; 668-4798; 418-1144;	0,00	dobrý	
Tornaľa - Králik	Prameň Králik (Morské oko)	RA	Slaná	SA-00	2800 (Slaná-Lenartovce)	Stránska	II.	25,10	18	$Na-HCO_3$-Cl	0,54	dobrý	

TERMÁLNE A MINERÁLNE VODY

Rajón: NV 133 Neogén východnej časti Rimavskej kotliny a Blžská tabuľa

Využiteľné množstvá podzemných vôd: 0,01 $l.s^{-1}$ (0-0,01-0-0-0/0-0-0-0)
Odber: 0,00 $l.s^{-1}$ (0-0-0-0-0-0-0)
Bilančný stav: dobrý

Poznámka: Využiteľné množstvá v kategórii B stanovené na základe rozhodnutia ev.č.28379/2013.

Názov lokality	Zdroj	Okres	Čiastkový rajón	Povodie	Využiteľné množstvá					Zhodnotenie využívania		Poznámka
					Kat.	Množstvo ($l.s^{-1}$)	Kvalita vody			Odber ($l.s^{-1}$)	Bilančný stav	
							Teplota (^oC)	chemický typ, plyn	mineralizácia mg/l			
Číž	vrt BČ-5	RS	SA20	Slaná	B	0,00	studená	S_1(Cl)	12000 - 33000	0,00	dobrý	Čerpaná denná výdatnosť 250 l / deň
Číž	vrt Hygiea	RS	SA20	Slaná	B	0,00	studená	S_1(Cl)	12000 - 33000	0,00	dobrý	Čerpaná denná výdatnosť 143 l / deň

TERMÁLNE A MINERÁLNE VODY

Rajón: QG 139 Kryštalinikum časti Vysokých Tatier a kvartér ich predpolia

Využiteľné množstvá podzemných vôd: 91,60 $l.s^{-1}$ (0-27,3-64,3-0-0/0-0-0-0)
Odber: 26,10 $l.s^{-1}$ (0-0-0-0-0-0-28,41)
Bilančný stav: dobrý

Poznámka:

Názov lokality	Zdroj	Okres	Oblasť povodia	Čiastkový rajón	Bilančný profil	Geotermálna štruktúra	Využiteľné množstvá				Zhodnotenie využívania		
							Kat.	Množstvo ($l.s^{-1}$)	Teplota (^oC)	Kvalita vody (chemický typ, plyn)	Odber ($l.s^{-1}$)	Bilančný stav	Poznámka
Stará Lesná	vrt FGP-1	PP	Poprad	PD 10	1505 PO	Levočská panva ZJ časť	C	16,10	58	Ca-Mg-HCO_3 CO_2		dobrý	
Poprad	vrt PP-1	PP	Poprad	PD 10	1505 PO	Levočská panva ZJ časť	C	48,20	48	Ca-Mg-HCO_3 CO_2	24,32	uspokojivý	
Veľký Slavkov	vrt VSČ-1	PP	Poprad	PD 10	1660 PO	Levočská panva ZJ časť	B	27,00	56,9	Ca-Mg-HCO_3 SO_4	1,78	dobrý	
Starý Smokovec	vrt SK-1	PP	Poprad	PD 10		Levočská panva ZJ časť	B	0,3	6,1				

TERMÁLNE A MINERÁLNE VODY

Rajón: PQ 141 Paleogén Spišskej Magury, Ľubovnianskej vrchoviny, SZ časti Spišsko-šarišského medzihoria, Pienin

Využiteľné množstvá podzemných vôd: 35,51 $l.s^{-1}$ (0-35,51-0-0-0/0-0-0-0)
Odber: 1,36 $l.s^{-1}$ (0-0-0-0-0-0-1,36)
Bilančný stav: dobrý

Poznámka: Využiteľné množstvá minerálnych vôd sú uvedené podľa rozhodnutí KKMPzV MŽP SR č. 77/2005, č. 1284/2005, č. 44/2009 a č. 64/2010.

Názov lokality	Zdroj	Okres	Čiastkový rajón	Povodie	Využiteľné množstvá					Zhodnotenie využívania		Poznámka
					Kat.	Množstvo ($l.s^{-1}$)	Kvalita vody			Odber ($l.s^{-1}$)	Bilančný stav	
							Teplota (^oC)	chemický typ, plyn	mineralizácia			
Legnava	vrt LH-1	SL	PD40	Poprad	B	1,70	studená	Ca-Mg-HCO_3 CO_2	2-2,11 g/l	0,00	dobrý	vrt v mieste slabých prirodzených výverov Kadlub I a II
Legnava	vrt LH-2A	SL	PD40	Poprad	B	2,83		Ca-Mg-HCO_3	1066-1123 mg/l	0,00	dobrý	
Legnava	vrt LH-3	SL	PD40	Poprad	B	2,30		Ca-Mg-HCO_3	2474-2701 mg/l	0,00	dobrý	
Legnava	vrt LH-4	SL	PD40	Poprad	B	2,40		Ca-Mg-HCO_3	1756-1851 mg/l	0,00	dobrý	
Legnava	vrt LH-5	SL	PD40	Poprad	B	1,70		Ca-Mg-HCO_3	1817-2080 mg/l	0,00	dobrý	
Sulinka	vrty MS-1,2	SL	PD40	Poprad	B	2,30	studená	Na-Mg-HCO_3 CO_2	MS1 6,09-6,69 g/l MS2 3,27 g/l	0,00	dobrý	
Červený Kláštor	vrt ČKB-2A	KK	PD41	Poprad	B	0,33	studená	Na-Mg-HCO_3 SO_4	932-1015 mg/l		dobrý	
Vyšné Ružbachy	vrt Izabela	SL	PD30	Poprad	B	20,00		Ca-HCO_3	1750-1847 mg/l	1,36	dobrý	
Vyšné Ružbachy	vrt VR-2	SL	PD30	Poprad	B	0,10		Ca-HCO_3	2476-2582 mg/l		dobrý	
Kamienka	vrt HK-1	SL	PD20	Poprad	B	1,85	studená (9,1-10)	Mg-HCO_3	3216-3674 mg/l	0,00	dobrý	

VODOHOSPODÁRSKA BILANCIA SR
VODOHOSPODÁRSKA BILANCIA MNOŽSTVA PODZEMNEJ VODY ZA ROK 2013

Vydal Slovenský hydrometeorologický ústav,
Jeséniova 17, 833 15 Bratislava - Koliba

Generálny riaditeľ SHMÚ: RNDr. Martin Benko, PhD.

Riaditeľka úseku Hydrologická služba: Ing. Jana Poórová, PhD.

Vedúci odboru Odbor podzemných vôd: Ing. Eugen Kullman, PhD.

Zodpovedný vedúci úlohy: Mgr. Pavol Čaučík

Riešitelia: Mgr. B. Bodácz, Mgr. P. Čaučík, RNDr. M. Kurejová Stojkovová PhD., Mgr. D. Lehotová, RNDr. Š. Leitmann, Mgr. I. Mada, Mgr. Ľ. Molnár, Ing. K. Možiešiková, Mgr. M. Sopková

Vytlačilo reprografické pracovisko SHMÚ v roku 2014
Účelová publikácia, 319 strán, 20 výtlačkov