SLOVENSKÝ HYDROMETEOROLOGICKÝ ÚSTAV

VODOHOSPODÁRSKA BILANCIA SR

VODOHOSPODÁRSKA BILANCIA MNOŽSTVA PODZEMNEJ VODY ZA ROK 2019

BRATISLAVA 2020

SLOVENSKÝ HYDROMETEOROLOGICKÝ ÚSTAV

VODOHOSPODÁRSKA BILANCIA SR

VODOHOSPODÁRSKA BILANCIA MNOŽSTVA PODZEMNEJ VODY ZA ROK 2019

BRATISLAVA 2020

© SLOVENSKÝ HYDROMETEOROLOGICKÝ ÚSTAV, BRATISLAVA 2020

O B S A H

1. Úvod 5
2. Metodické spracovanie VHB množstva podzemnej vody 7
   2.1 Hlavné vstupné údaje 7
      2.1.1 Charakteristika vstupných dát o využiteľných množstvách 7
      2.1.2 Charakteristika vstupných dát o odberoch 8
   2.2 Riešenie VHB množstva podzemnej vody 9
      2.2.1 Popis štruktúry spracovania VHB množstva podzemnej vody 9
      2.2.2 Súborné hodnotenie rajónu 10
      2.2.3 Podrobné hodnotenie rajónu 11
   Zoznam hydrogeologických rajónov 14
   Mapa hydrogeologických rajónov v SR 18
   Zoznam použitých skratiek okresov SR 19
3. Využiteľné množstvá podzemných vôd v SR k 31.12.2019 20
   3.1 Využiteľné množstvá schválené Hydrogeologickou komisiou 22
   3.2 Využiteľné množstvá neschválené Hydrogeologickou komisiou 25
   3.3 Využiteľné množstvá podzemných vôd v SR 26
   Mapa využiteľných množstiev podzemných vôd v hydrogeologických rajónoch SR v roku 2019 27
4. Využívanie podzemných vôd na Slovensku v roku 2019 32
   Mapa využívania podzemných vôd v hydrogeologických rajónoch SR v roku 2019 41
5. Analýza bilancie podzemných vôd na Slovensku za rok 2019 42
   Prehľad bilančného stavu v hydrogeologických rajónoch SR v roku 2019 44
   Mapa bilančného stavu v hydrogeologických rajónoch SR v roku 2019 48
   Mapa hodnotenia bilančného stavu podzemných vôd v hydrogeologických rajónoch SR v roku 2019 na základe koeficientu bilančného stavu 49
6. Prepojenie využiteľných množstiev obyčajnej podzemnej vody z hydrogeologických rajónov na útvary podzemnej vody 50
   Prílohy
   Bilančné tabuľky VHB množstva podzemnej vody za rok 2019
   Bilančné tabuľky termálnych a minerálnych vôd
   Mapy rozloženia využiteľných množstiev podzemných vôd a ich využívania - CD nosič

1. ÚVOD

Podzemné vody predstavujú hlavný zdroj pitnej vody a podmieňujú stupeň hospodárskeho rozvoja spoločnosti a životnej úrovne obyvateľstva v SR. Slovenská republika patrí k štátom s výraznou orientáciou vodného hospodárstva práve na podzemné vody.

Jednou zo základných činností vodného hospodárstva pri zabezpečení požadovaných nárokov na množstvo a kvalitu podzemných vôd sú komplexné vodohospodárske bilancie.

Na rozdiel od hydrologickej vodnej bilancie, ktorá hodnotí v podstate kolobeh vody v prírode (zrážky, výpar, odtok) na základe pozorovania prirodzeného stavu hydroekosystému, **hodnotí vodohospodárska bilancia výsledok ovplyvnenia hydroekosystému ľudskou činnosťou,** zaoberá sa vzťahom medzi existujúcimi vodnými zdrojmi a požiadavkami na vodu.

Najdôležitejšie práce na vodohospodárskej bilancii boli od roku 1970 zahrnuté do systému štátnej vodohospodárskej bilancie (VHB). Dôležitým dokumentom štátnej vodohospodárskej bilancie je Vodohospodárska bilancia množstva podzemnej vody za obdobie uplynulého roku. V nej sú komplexne zhrnuté všetky najdôležitejšie výsledky kvantitatívneho hodnotenia podzemných vôd.

Vodohospodárska bilancia uplynulého roku má skôr kontrolný charakter, jej výsledkom je overenie, či boli dosiahnuté predpokladané ciele v hospodárení s vodou, dané vodohospodárskymi plánmi a stanovené vodohospodárskou politikou, prípadne zistenie, kde a kedy došlo k ich zmene a nedosiahnutiu.

"VHB množstva podzemnej vody za obdobie uplynulého roku" obsahuje objektívne a vecné hodnotenie skutočne realizovaných požiadaviek na vodu vo vzťahu k potenciálnym využiteľným množstvám vody v hydrogeologických rajónoch v konkrétnom roku.

Odbor podzemných vôd (OPzV) na SHMÚ v zmysle platných právnych predpisov, v rámci svojich primárnych činností zabezpečuje evidenciu, archiváciu a spracovanie komplexných podkladových materiálov, začínajúc primárnymi hydrologickými údajmi o podzemných vodách cez preskúmanosť území až po údaje o odberných množstvách. Zároveň zabezpečuje evidovanie a stanovenie využiteľných množstiev podzemných vôd v hydrogeologických rajónoch, hodnotí ich základné kvalitatívne vlastnosti a eviduje ich využívanie. Na základe spracovania týchto údajov uskutočňuje spracovanie ročnej správy "Vodohospodárska bilancia množstva podzemnej vody za obdobie uplynulého roku".

Vodohospodárska bilancia množstva podzemnej vody za rok 2019 bola spracovaná v zmysle metodiky "ŠVHB - podzemné vody. Metodika spracovania štátnej vodohospodárskej bilancie uplynulého roku.“ (E. Kullman, F. Mihálik, A. Patschová) schválenej v roku 1995.

Základnou hodnotiacou jednotkou vodohospodárskej bilancie podzemných vôd Slovenska v súčasnosti je hydrogeologický rajón s jeho následným detailným členením na subrajóny a čiastkové rajóny. Podľa platnej hydrogeologickej rajonizácie je územie Slovenska rozdelené na 141 hydrogeologických rajónov.

Priebežne sa realizuje ročne prehodnotenie využiteľných množstiev podzemných vôd v rámci hodnotenia základných bilančných jednotiek - hydrogeologických rajónov, ale aj jednotlivých vodohospodárskych lokalít.

Pre optimálny a úspešný rozvoj, plánovanie a prognózy vo vodnom hospodárstve je potrebný podrobný obraz a poznanie zdrojov a potreby vody v priestore a čase, čo sa odráža aj v dnešnej štruktúre spracovania VHB množstva podzemnej vody.

V rámci spracovania VHB množstva podzemnej vody sa pokračuje v komplexnom dokumentovaní využiteľných množstiev podzemných vôd v hydrogeologických rajónoch prepojením databázových údajov s polohovým vyjadrením s využitím geoinformačného systému GIS, ktorý umožňuje popri klasickom textovom resp. tabuľkovom vyjadrení poskytnúť aj vizualizáciu plošného rozloženia hodnotených prvkov v rámci hodnotených území v mapových prílohách.

Vodohospodárska bilancia množstva podzemnej vody (VHB), hodnotiaca vzťah medzi potenciálnymi možnosťami exploatácie podzemných vôd na jednej strane a vodohospodárskym, priemyselným a poľnohospodárskym využívaním podzemných vôd na strane druhej, predstavuje jeden z primárnych materiálov popisujúcich hospodárenie s podzemnou vodou na Slovensku a pomáha vodohospodárskym orgánom pri rozhodovacích procesoch o ich nakladaní a efektívnom využívaní. Je tiež základným materiálom pre nadriadené orgány pripravujúce koncepciu rozvoja vodného hospodárstva v ďalšom období. Umožňuje zabezpečiť prípravu ďalších rozvojových investícií, formulovanie ekonomickej, prevádzkovej, ale i ekologickej stratégie vo vodnom hospodárstve na rôznych stupňoch riadenia.

Vodohospodárska bilancia množstva podzemnej vody za rok 2019 má všetkým užívateľom poskytnúť detailnejšie a zároveň komplexnejšie hodnotenie podzemných vôd, a tým umožniť rýchlejšie a jednoduchšie rozhodovanie v otázkach správy vodného hospodárstva najmä na úseku zásobovania vodou.

Okrem toho je VHB množstva podzemnej vody jedným z podkladov pre Správu o stave vodného hospodárstva, Správu o stave životného prostredia v SR a slúži aj ako východiskový materiál pre poskytovanie informácii o podzemných vodách poskytovaných pre správy pre Európsku Komisiu v rámci implementácie rámcovej smernice EÚ o vodách.

2. METODICKÉ SPRACOVANIE VHB PODZEMNÝCH VÔD

Vodohospodárska bilancia množstva podzemnej vody za rok 2019 bola spracovaná v zmysle metodiky "ŠVHB - podzemné vody. Metodika spracovania štátnej vodohospodárskej bilancie uplynulého roku“ (E. Kullman, F. Mihálik, A. Patschová) schválenej v roku 1995.

Súčasné spracovanie VHB množstva podzemnej vody predstavuje maximálne dosiahnuteľné kvantitatívne zhodnotenie využiteľných množstiev podzemných vôd opierajúce sa o stanovenie využiteľných množstiev podzemných vôd v jednotlivých hydrogeologických rajónoch na základe využiteľných množstiev schválených Hydrogeologickou komisiou a na základe existujúcich údajov z podrobných bilancií v hydrogeologických rajónoch Slovenska. Uvedené hodnotenie využiteľných množstiev podzemných vôd v príslušnom roku odráža len celkovú mieru poznania a dokumentovania zdrojov a zásob podzemných vôd v SR, na základe doterajšej preskúmanosti územia, ktorá je daná úrovňou a počtom prieskumov, a poznatkov a výsledkov z výskumných prác. Nezahŕňa zhodnotenie a kvantifikovanie využiteľných množstiev podzemných vôd na základe vodnej bilancie. Taktiež musíme upozorniť, že vzhľadom na rozdielnu mieru zabezpečenosti využiteľných množstiev (od 100 % po takmer 0 %), rozdielnu históriu ich schválenia komisiou, stanovenie bez zohľadnenia ekologických aspektov, možného vplyvu klimatických zmien, resp. ich medziročných zmien, nemožno uvedené údaje automaticky spočítavať pri snahe dostať aktuálne disponibilné množstvá podzemných vôd pre územie Slovenska.

2.1 Hlavné vstupné údaje

2.1.1 Charakteristika vstupných dát o využiteľných množstvách

Využiteľné množstvá sú ohľadom na zdroj informácie, na presnosť ich vyčíslenia a na stupeň ich zabezpečenosti zaradené do deviatich kategórií. Kategórie A, B, C, C1, C2 predstavujú využiteľné množstvá podzemných vôd schválené **Komisiou pre schvaľovanie množstiev podzemných vôd MŽP SR (ďalej len Hydrogeologickou komisiou)**, predtým Komisiou pre klasifikáciu zdrojov a zásob podzemných vôd (KKZZ), resp. Komisiou pre klasifikáciu množstiev podzemných vôd (KKMPzV). V ostatných kategóriách sú zaradené Hydrogeologickou komisiou doteraz neschválené zdroje, zdokumentované na základe hydrogeologických prieskumov a výskumov a expertné posúdenie lokalít riešiteľom hydrogeologického rajónu - spracovateľom podrobných bilancií na SHMÚ (I, II, III, odhad).

Kategórie A, B, C1, C2 boli definované v Zásadách pre klasifikáciu zásob podzemných vôd vydaných na základe uznesenia vlády č.159/1967. V roku 2000 bola schválená Ministerstvom životného prostredia Vyhláška č.141, ktorou sa vykonáva geologický zákon zo dňa 27.4.2000. Jej súčasťou je aj príloha č. 3 o postupe a spôsobe výpočtu množstiev podzemnej vody (vrátane geotermálnej vody), ktorá stanovuje zisťovanie množstiev podzemnej vody už len v troch kategóriách - A, B, C, v závislosti na podrobnosti ich overenia.

V zmysle tejto novej Vyhlášky využiteľné množstvo podzemných vôd:

Kategória A - reprezentuje podrobne preskúmané zdroje a zásoby podzemných vôd s kvantitatívnym aj kvalitatívnym hodnotením a stanovením využiteľných množstiev podzemných vôd na základe minimálne 3 ročného prevádzkového pozorovania základných kvantitatívnych a kvalitatívnych parametrov, ktorého súčasťou sú ekologické hodnotenia a ochrana podzemnej vody vo vzťahu k jej znečisťovaniu, k trvalému využívaniu a jeho vplyvu na kvantitu a kvalitu podzemných vôd, povrchových vôd a ďalšie zložky životného prostredia.

Kategória B - reprezentuje zdroje a zásoby podzemných vôd stanovené na základe

minimálne 2 ročného režimového sledovania ich kvality aj kvantity, zhodnotenia vzťahu podzemných a povrchových vôd a ekologických podmienok, vychádzajúce z dobrej znalosti geologických a hydrogeologických pomerov.

Kategória C - reprezentuje zdroje a zásoby podzemných vôd stanovené vo väzbe na stanovené prírodné zdroje a zásoby podzemných vôd tak, aby bola hodnotená ich perspektívnosť vo vzťahu k využitiu a ich zabezpečenosť z hľadiska kvality aj ekológie na základe dostupných údajov z hydrogeologických prieskumov, sledovania kvantitatívnych parametrov, základného overenia kvality v širších regionálnych súvislostiach a hydrogeologických aspektov ochrany a množstva kvality podzemnej vody.

Pôvodné kategórie:

Kategória C1 - reprezentuje zdroje a zásoby podzemných vôd stanovené podľa najmenej dvojročného sledovania kvantitatívnych parametrov a základného overenia kvality, geologických a hydrogeologických pomerov.

Kategória C2 - reprezentuje zdroje a zásoby podzemných vôd stanovené na základe doterajších geologických, hydrogeologických, hydrochemických a iných poznatkov, preskúmanosti, režimového sledovania, prípadne hlásení o využívaní zdroja.

Okrem kategórií schvaľovaných Hydrogeologickou komisiou v zmysle Vyhlášky je členenie ostatných využiteľných množstiev podzemných vôd nasledovné:

Stupeň I - reprezentuje využiteľné množstvá podzemných vôd stanovené na základe podkladových údajov s veľmi dobrou spoľahlivosťou (80 % zabezpečenosť, dlhodobé prevádzkové využívanie, regionálne prieskumy s hodnotením vzájomného vzťahu s povrchovými vodami a klimatickými podmienkami).

Stupeň II - reprezentuje využiteľné množstvá podzemných vôd stanovené na základe podkladových údajov s primeranou spoľahlivosťou (pozorovania kratšie ako 2 roky, hydrogeologické prieskumy s dlhodobou čerpacou skúškou, krátkodobejšie odbery).

Stupeň III - reprezentuje využiteľné množstvá podzemných vôd stanovené na základe podkladových údajov s nižšou spoľahlivosťou (hydrogeologické prieskumy s krátkodobou a informatívnou čerpacou skúškou, jednorázovo pozorované pramene).

Odhad - predstavuje využiteľné množstvá podzemných vôd určené na základe všeobecných hydrogeologických poznatkov a analógie tam, kde nebola k dispozícii dostatočná hydrogeologická dokumentácia.

2.1.2 Charakteristika vstupných dát o odberoch

Hodnotenie využívaných množstiev podzemných vôd nedosahuje želateľnú úroveň. Podľa Zákona č. 364/2004 Z. z. o vodách (Vodný zákon) v znení neskorších predpisov (zák. NR SR č. 303/2019) a Vyhlášky MPŽPaRR SR č.418/2010 z 10. novembra 2010 o vykonávaní niektorých ustanovení vodného zákona, ktorá nahradila staršiu Vyhlášku MŽP SR č.221/2005, organizácie využívajúce podzemnú vodu na podnikateľskú činnosť oznamujú SHMÚ raz ročne mesačné sumy odberov, alebo v prípade domácností ak tieto sumy prekračujú 1 250 m^3 mesačne, resp. 15 000 m^3 ročne. Tieto údaje sú spracované pre potreby VHB.

Tieto údaje z hľadiska ich komplexnosti a presnosti vykazujú niektoré nedostatky:

- Časté sú prípady, keď sa odber v mieste zdroja nemeria vôbec a sleduje sa len odber z vodojemu, do ktorého sa privádza voda z viacerých zdrojov. V takýchto prípadoch nie sú známe skutočné odbery z konkrétnych zdrojov, nesledujú sa straty a nevieme, kde a

koľko vody odteká do odpadu. Tento stav často môže skresliť odberovú zložku VHB najmä v horských oblastiach.

- V husto osídlených dolinách, kotlinách a nížinách zase dochádza k skresleniu veľkosti sumy odberov vzhľadom na množstvo drobných užívateľov, ktorí odber nemerajú (odhad podľa normy) alebo nepodliehajú nahlasovacej povinnosti v zmysle zákona. Najmä v oblastiach, kde veľa obcí nemá vodovod a obyvatelia využívajú súkromné studne, skutočné sumárne odbery sa môžu značne líšiť od evidovaných odberov.
- Kvalita nahlasovaných údajov o odberoch je priamoúmerná kvalite spôsobu merania u odberateľa. (Najspoľahlivejšie sú údaje merané kvalitnými vodomermi.)
- Niekedy údaje o odberoch môžu byť ovplyvnené aj snahou odberateľov znížiť platby za podzemné vody, ktorá nemusí byť vo všetkých prípadoch odhalená kontrolou odberov SHMÚ.

Súčasné sumy odberov sú preto podobným konglomerátom kvalitatívne odlišných dát obdobne ako sumy využiteľných množstiev podzemných vôd. Konštatujeme, že údaje o odberoch sú približným vyjadrením množstiev významných odberov v hodnotenej jednotke. Skutočný odber z hodnotenej jednotky sa môže v niektorých prípadoch líšiť od nami evidovaných údajov.

2.2 Riešenie VHB množstva podzemnej vody

2.2.1 Popis štruktúry spracovania VHB množstva podzemnej vody

Základnou hodnotiacou jednotkou vodohospodárskej bilancie podzemných vôd Slovenska, časť podzemné vody je **hydrogeologický rajón** s jeho následným detailným členením na **subrajóny a čiastkové rajóny**.

Podľa poslednej hydrogeologickej rajonizácie (1984) bolo územie Slovenska rozdelené na 142 hydrogeologických rajónov. Rajóny sú číslované od 001 do 142 a sú uvedené v tab. 1. Na základe reambulácie rajónov v roku 1992 bol rajón MN 099 "Mezozoikum Humenských vrchov a SZ časti Zálužickej pahorkatiny" pričlenený k rajónu QP 097 a preto bol rajón 099 zrušený. V rámci VHB je teda hodnotených 141 hydrogeologických rajónov.

Pre lepšiu orientáciu je v tab. 1 k jednotlivému hydrogeologickému rajónu priradené číslo strany, kde možno v bilančnom tabuľkovom spracovaní VHB - podzemné vody nájsť detailné hodnotenie predmetného hydrogeologického rajónu.

Pre úplnosť uvádzame definície používaných bilančných jednotiek :

- Hydrogeologický rajón je základnou jednotkou bilancovania podzemných vôd. Je to bilančne relatívne uzavretý územný celok vymedzený geologicky, hydrogeologicky a geomorfologicky.
- Čiastkový rajón vymedzuje čiastkovú hydrogeologickú štruktúru v rámci hydrogeologického rajónu na základe zhodných geologických pomerov.
- Subrajón je časť hydrogeologického rajónu prináležiaca k jednému hlavnému povodiu (Morava, Dunaj, Hron, Ipeľ, Slaná, Váh, Nitra, Hornád, Bodrog, Poprad).

Pred číslo rajónu je pridaný stratigrafický index, ktorý charakterizuje hlavné rysy jeho geologickej stavby s ohľadom na hydrogeologický význam. Podľa tohoto členenia rozlišujeme nasledujúce rajóny:

Q	-	Rajóny budované kvartérnymi sedimentmi.
QN, QP, QPM, QG	-	Rajóny budované prevažne kvartérnymi sedimentmi, menej neogénnymi resp. paleogénnymi, paleogénnymi a mezozoickými a kryštalinikom.
Q-G	-	Rajóny budované kvartérnymi sedimentmi až kryštalinikom.
N	-	Rajóny budované neogénnymi sedimentmi.
NQ, NV, NM	-	Rajóny budované prevažne horninami sedimentárneho neogénu, menej kvartérnymi resp. neovulkanickými, mezozoickými.
N-M, N-G	-	Rajóny budované neogénom až mezozoikom, resp. kryštalinikom.
V	-	Rajóny budované neovulkanickými horninami.
VN, VNP	-	Rajóny budované neovulkanickými horninami a sedimentárnym neogénom a paleogénom.
P	-	Rajóny budované horninami paleogénneho veku.
PQ, PN	-	Rajóny budované horninami paleogénneho veku s rozsiahlejšími územiami kvartérneho, resp. neogénneho pokryvu.
PM	-	Rajóny budované paleogénnymi a mezozoickými horninami - bradlové pásmo.
P-G	-	Rajóny budované paleogénom až kryštalinikom.
M	-	Rajóny budované horninami mezozoického veku.
MP, MN, MQ	-	Rajóny budované horninami mezozoika a paleogénu, resp. neogénu, kvartéru.
MG, GM	-	Rajóny budované horninami mezozoického a predmezozoického veku.
G	-	Rajóny budované horninami predmezozoického veku.
GN	-	Rajóny budované horninami predmezozoického veku a neogénu.

Bilančné tabuľky sú rozdelené na 141 hydrogeologických rajónov. Informácie o rajóne pozostávajú z dvoch častí :

1. **Súborné hodnotenie hydrogeologického rajónu.**
2. **Podrobné hodnotenie hydrogeologického rajónu.**

2.2.2 Súborné hodnotenie rajónu

V úvodnej časti tabuľky sú uvedené základné údaje o hodnotenom bilančnom celku:

- číslo a názov hydrogeologického rajónu,
- názov príslušného povodia,
- plocha rajónu v km^2,
- základné charakteristiky :
  - kategória preskúmanosti ,
  - sumárna hodnota využiteľných množstiev podzemných vôd v l.s^{-1}, ktorá je v zátvorke rozčlenená na množstvá schválené Hydrogeologickou komisiou v kategóriách A, B, C, C1, C2 a dokumentované množstvá v kategóriách I, II, III a odhad oddelené čiarou, t. j. (A, B, C, C1, C2 / I, II, III, odhad),
  - údaje o sumárnom odbernom množstve podzemných vôd v l.s^{-1} v hydrogeologickom rajóne za hodnotený rok. Pri spracovaní za rajón je v zátvorke ešte uvedené rozdelenie odberu podľa účelu využitia na 7 skupín (verejný vodovod, potravinársky priemysel, ostatný priemysel, poľnohospodárstvo -živočíšna výroba, poľnohospodárstvo - rastlinná výroba a závlahy, sociálne potreby, iné využitie),
  - údaje o sumárnom odbernom množstve podzemných vôd v l.s^{-1} v hydrogeologickom rajóne za rok predchádzajúci,
  - kvantifikované porovnanie rozdielu odberov v obidvoch rokoch porovnáva a dokumentuje zvýšenie alebo zníženie záujmu organizácií o exploatáciu,
  - celkový bilančný stav (podľa kritérií popísaných v kapitole 2.2.3),

- poznámka na objasnenie niektorých dôležitých údajov, týkajúcich sa schválených využiteľných množstiev, spôsobu a perspektívy exploatácie, prípadne slúžiaca na bližšiu špecifikáciu významných rozdielov využiteľných množstiev a odberov podzemných vôd aktuálneho roku s rokom predchádzajúcim a popisujúca príčiny, ktoré ich spôsobili.

Kategória preskúmanosti hydrogeologického rajónu ako celku má toto členenie škály:

P1 - hydrogeologický rajón s vysokým stupňom hydrogeologickej preskúmanosti.

P2 - hydrogeologický rajón s dobrou hydrogeologickou preskúmanosťou.

P3 - hydrogeologický rajón s priemernou hydrogeologickou preskúmanosťou.

P4 - hydrogeologický rajón so slabou hydrogeologickou preskúmanosťou.

P5 - hydrogeologický rajón s nedostatočnou hydrogeologickou preskúmanosťou.

2.2.3 Podrobné hodnotenie rajónu

Pod záhlavím tabuľky, ktoré obsahuje podrobné základné informácie o čiastkovom rajóne alebo subrajóne s členením na bilančné profily, obdobnom ako pri súbornom hodnotení rajónu, nasledujú informácie o významných vodohospodárskych lokalitách, ktoré sú rozčlenené v deviatich stĺpcoch.

Hlavička bilančnej tabuľky:

		Využiteľné množstvá			Zhodnotenie využívania			
Názov lokality	Okres	Kat.	Množstvo ($l.s^{-1}$)	Kvalita	Odber ($l.s^{-1}$)	Využiteľnosť	Bilančný stav	Poznámka
1	2	3	4	5	6	7	8	9

1. Stĺpec - názov lokality : obsahuje názvy významných vodohospodárskych lokalít resp. oblastí (môže byť doplnený názvom konkrétneho významného zdroja alebo sumarizovanými dátami menej významných rozptýlených zdrojov) a poradové číslo lokality v rámci príslušného hydrogeologického rajónu.

2. Stĺpec - okres : rámcovo začleňuje lokalitu do administratívneho členenia SR. Zoznam okresov je tabuľke 2.

3. Stĺpec - využiteľné množstvá - kategória : tu je uvedená kvantitatívna kategória využiteľných množstiev podzemných vôd v zmysle členenia uvedeného pre súborné hodnotenie rajónu v kapitole 2.1.1.

4. Stĺpec - využiteľné množstvá : obsahuje kvantitatívne údaje o využiteľných množstvách podzemných vôd v $l.s^{-1}$ v rámci príslušnej lokality.

5. Stĺpec - využiteľné množstvá - kvalita : tento stĺpec podáva kvalitatívnu charakteristiku využiteľných množstiev hodnotenej lokality podľa dostupných údajov. Upozorňujeme na skutočnosť, že hodnotenie kvality nebude presne korešpondovať s hodnoteným rokom, nakoľko sú použité údaje z dostupných časovo rôznych informácií o kvalite. Pri hodnotení kvality je použitá nasledujúca škála :

O - kvalita nehodnotená,
V - kvalita vyhovuje STN,

F - znečistenie fyzikálne,
CA - znečistenie chemické -anorganické,
CO - znečistenie chemické -organické,
CS - znečistenie chemické -stopové prvky,
B - znečistenie bakteriologické a biologické,
R - rádioaktívna kontaminácia,
N - kombinované znečistenie.

V prípade, že sa hodnotenie kvality podzemných vôd vo vodohospodársky významnej lokalite opiera o údaje z pozorovacej siete kvality podzemných vôd SHMÚ Bratislava, je informatívne zaradené aj identifikačné číslo pozorovacieho objektu siete kvality podzemných vôd SHMÚ.

6. Stĺpec - odber : udáva sumárny odber v $l.s^{-1}$ z danej lokality podľa údajov ročných hlásení a kontrol SHMÚ.

7. Stĺpec - využiteľnosť : obsahuje charakteristiku využiteľnosti vodohospodárskych lokalít zohľadňujúcu zdokumentovanie, súčasné využívanie, kvalitu, prístupnosť a možnosti ochrany podzemných vôd, rozdelenú podľa týchto kritérií :

V1 - lokalita (zdroj) vodohospodársky nevyužitá alebo len čiastočne využitá s dobre zdokumentovanými využiteľnými zdrojmi podzemných vôd na základe hydrogeologických prieskumov, s kvalitou vyhovujúcou STN pre pitnú vodu, prístupnými z hľadiska využívania aj možnosti ochrany;

V2 - lokalita (zdroj) nevyužitá alebo len čiastočne vodohospodársky využitá s dobre zdokumentovanými zdrojmi nevyhovujúcej kvality (nutná viacstupňová úprava) alebo nevyhovujúcimi z hľadiska prístupnosti a možnosti ochrany;

V3 - lokalita (zdroj) vodohospodársky nevyužitá alebo len čiastočne využitá, s nedostatočne zdokumentovanými zdrojmi, pre vodohospodárske využitie nutná realizácia doplňujúcich hydrogeologických prieskumov;

V4 - lokalita (zdroj) vodohospodársky značne alebo plne využitá;

V5 - lokalita (zdroj) odberom devastovaná.

8. Stĺpec - bilančný stav : Stanovenie bilančného stavu je nosným prvkom hodnotenia vo všetkých častiach hodnoteného územia - rajóne, čiastkovom rajóne, subrajóne, bilančnom profile a lokalite.

Vzájomný pomer stanovených využiteľných množstiev a odberov podzemných vôd je určujúcim faktorom bilančného stavu (Bs) v hodnotenom bilančnom celku a lokalite:

Bs - **dobrý**	-	3,33 < Bs
Bs - **uspokojivý**	-	1,43 < Bs <= 3,33
Bs - **napätý**	-	1,18 < Bs <= 1,43
Bs - **kritický**	-	1,00 < Bs <= 1,18
Bs - **havarijný**	-	Bs <= 1,00

Rozptýlené lokálne využívané zdroje s nízkou výdatnosťou, ktoré nie sú dostatočne zdokumentované, sú pre úplnosť bilancovania bilančného celku zahrnuté v tabuľke sumárne a ich bilančný stav sa nevyjadruje.

9. Stĺpec - poznámka : poskytuje priestor na doplnenie dôležitých doplnkových informácií o lokalite (zdroji) týkajúcich sa podrobnosti o kvalitatívnych vlastnostiach zdroja, spôsobu a perspektívnosti využívania,

- **+** vyjadruje perspektívnu lokalitu s vyžadovaným doplňujúcim hydrogeologickým prieskumom,
- **-** vyjadruje z vodohospodárskeho hľadiska za súčasných podmienok neperspektívnu (ekonomické faktory, neprístupnosť, stret záujmov) alebo vodohospodársky vyťaženú lokalitu.

Podrobný popis použitej metodiky v zmysle nového metodického spracovania VHB je uvádzaný v publikácii "ŠVHB - podzemné vody. Metodika spracovania štátnej vodohospodárskej bilancie uplynulého roku“ (E. Kullman, F. Mihálik, A. Patschová, SHMÚ 1995).

Bilančné hodnotenie je doplnené aj grafickým spracovaním dokumentovania využiteľných množstiev podzemných vôd a odberov v hydrogeologických rajónoch prepojením databázových údajov s plošnými informáciami spracovanými geoinformačným systémom GIS, ktorý umožňuje popri klasickom textovom resp. tabuľkovom vyjadrení poskytnúť aj vizualizáciu plošného rozloženia hodnotených prvkov a bilančného stavu v rámci hodnotených území v mapovej prílohe na priloženom CD-nosiči.

Tab. 1 **ZOZNAM HYDROGEOLOGICKÝCH RAJÓNOV**

S OZNAČENÍM ČÍSLA STRANY JEHO SPRACOVANIA V UVEDENEJ PUBLIKÁCII

		strana
Q 001	Kvartér Moravy po Brodské	1
N 002	Neogén Chvojnickej pahorkatiny	2
Q 003	Kvartér Myjavy	3
Q 004	Kvartér Moravy od Brodského po Vysokú pri Morave	3
NQ 005	Neogén centrálnej časti Borskej nížiny	4
QN 006	Kvartér a neogén SV časti Borskej nížiny	5
QN 007	Kvartér a neogén J a JV časti Borskej nížiny	6
MG 008	Kryštalinikum a mezozoikum JZ časti Malých Karpát	8
Q-G 009	Kryštalinikum Západných Tatier a kvartér V časti Liptovskej kotliny	9
M 010	Mezozoikum chočského príkrovu SV svahov Nízkych Tatier a Kozích chrbtov	12
MG 011	Paleozoikum a mezozoikum - melafýrová séria SV svahov Nízkych Tatier a Kozích chrbtov	13
MG 012	Mezozoikum série Veľkého Boku - Z a stredná časť a priľahlé kryštalinikum SV svahov Nízkych Tatier	14
MG 013	Mezozoikum série Veľkého Boku - V časť a priľahlé kryštalinikum SV svahov Nízkych Tatier	15
MG 014	Mezozoikum a priľahlé kryštalinikum Západných Tatier v povodí Oravy	16
M 015	Mezozoikum V časti Chočských vrchov	17
QP 016	Paleogén a kvartér západnej a strednej časti Liptovskej kotliny	18
MG 017	Mezozoikum a kryštalinikum SZ svahov Nízkych Tatier	23
PQ 018	Paleogén Oravskej vrchoviny, Skorušiny a časti Oravskej Magury	25
M 019	Mezozoikum Z časti Chočských vrchov	28
M 020	Mezozoikum S časti Veľkej Fatry	30
G 021	Kryštalinikum Veľkej Fatry	33
M 022	Mezozoikum Veľkej Fatry v oblasti medzi Smrekovicou a Ploskou	34
M 023	Mezozoikum chočského príkrovu JZ časti Veľkej Fatry	36
M 024	Mezozoikum Veľkej Fatry a Nízkych Tatier medzi Ploskou a v okolí Donovalov	37
PN 025	Paleogén povodia Bielej Oravy a neogén Oravskej kotliny	40
MP 026	Mezozoikum bradlového pásma a paleogén v povodí Varínky	41
MG 027	Mezozoikum a kryštalinikum Krivánskej Fatry	42
PQ 028	Paleogén a kvartér povodia Kysuce	44
QP 029	Paleogén a kvartér časti Žilinskej kotliny a V okraja Súľovských vrchov	47
MG 030	Kryštalinikum a mezozoikum SZ svahov Lúčanskej Fatry	50
MG 031	Kryštalinikum a mezozoikum SV časti Lúčanskej Fatry	51
M 032	Mezozoikum J časti Lúčanskej Fatry	52
Q-P 033	Paleogén, neogén a kvartér Turčianskej kotliny	54
MP 034	Paleogén a mezozoikum bradlového pásma Súľovských vrchov a Podmanínskej pahorkatiny	58
M 035	Mezozoikum S časti Strážovských vrchov	59

M 036	Mezozoikum SZ časti Strážovských vrchov	61
QN 037	Kvartér a neogén Ilavskej kotliny	62
Q-M 038	Kvartér Trenčianskej kotliny a priľahlé mezozoikum Trenčianskej vrchoviny	63
Q 039	Kvartér Bytčianskej kotliny	65
PM 040	Paleogén a mezozoikum bradlového pásma Javorníkov a SV časti Bielych Karpát	65
PM 041	Paleogén a mezozoikum bradlového pásma povodia Vláry	67
PM 042	Paleogén a mezozoikum bradlového pásma V časti Bielych Karpát a S časti Myjavskej pahorkatiny	67
PM 043	Paleogén a mezozoikum bradlového pásma Z časti Bielych Karpát	68
N-M 044	Neogén až krieda Myjavskej pahorkatiny JZ od bradlového pásma	69
M 045	Mezozoikum Čachtických Karpát a časti Bielokarpatského podhoria	70
MG 046	Mezozoikum a paleozoikum SZ časti Považského Inovca	71
MG 047	Mezozoikum strednej a J časti Považského Inovca	72
Q 048	Kvartér Váhu v Podunajskej nížine S od čiary Šaľa - Galanta	75
N 049	Neogén Trnavskej pahorkatiny	77
QN 050	Kvartér Trnavskej pahorkatiny	78
Q 051	Kvartér Z okraja Podunajskej roviny	79
Q 052	Kvartér JZ časti Podunajskej roviny	80
MN 053	Mezozoikum S časti Pezinských Karpát a Brezovských Karpát	82
M 054	Mezozoikum krížňanského príkrovu Malých Karpát	84
MG 055	Kryštalinikum a mezozoikum JV časti Pezinských Karpát	85
Q 056	Kvartér Dunaja v úseku Komárno - Chľaba	87
Q 057	Kvartér dunajských terás na úpätí Hronskej pahorkatiny	87
N 058	Neogén Hronskej pahorkatiny	88
QN 059	Kvartér hronských terás v Podunajskej nížine	92
Q 060	Kvartér nivy Hrona v Podunajskej nížine	93
N 061	Neogén strednej a J časti Ipeľskej pahorkatiny	94
N 062	Neogén Bátovskej pahorkatiny a Čajkovskej zníženiny	95
P-G 063	Kryštalinikum, mezozoikum a paleogén JZ časti pohoria Žiar a Handlovskej kotliny	95
M 064	Mezozoikum S časti pohoria Žiar	96
P-G 065	Mezozoikum a paleogén V časti Strážovských vrchov	98
MP 066	Mezozoikum a paleogén J časti Strážovských vrchov	99
QN 067	Neogén a kvartér Hornonitrianskej kotliny	102
GM 068	Kryštalinikum a mezozoikum V časti Považského Inovca	104
MG 069	Mezozoikum a paleozoikum SV časti Tribča	105
MG 070	Kryštalinikum a mezozoikum J a strednej časti Tribča	108
NQ 071	Neogén Nitrianskej pahorkatiny	110
Q 072	Kvartér Nitry od mesta Nitra po Nové Zámky	115
NQ 073	Neogén Žitavskej pahorkatiny	117

Q 074	Kvartér medziriečia Podunajskej roviny	119
Q-G 075	Paleozoikum a mladšie útvary časti povodia horného Hrona po Piesok	121
MG 076	Kryštalinikum a mezozoikum JZ svahov Nízkych Tatier	124
MG 077	Mezozoikum a paleozoikum Starohorských vrchov a S časti Zvolenskej kotliny	127
MG 078	Mezozoikum a predmezozoické útvary SV časti Zvolenskej kotliny a SZ časti Veporských vrchov	128
MP 079	Mezozoikum Kremnických vrchov a Z časti Zvolenskej kotliny	130
Q 080	Kvartér nivy Hrona a Slatiny od Slovenskej Ľupče po Tlmače	131
NQ 081	Neogén Zvolenskej kotliny - Z časť	132
V 082	Neovulkanity Kremnických vrchov	133
V 083	Neovulkanity pohoria Poľany a časti Zvolenskej kotliny	135
NV 084	Neogén Zvolenskej kotliny - V časť	136
G 085	Kryštalinikum Detvianskej kotliny a Sihlianskej planiny v povodí Slatiny	138
V 086	Neovulkanity pohorí Vtáčnik a Pohronský Inovec	138
N 087	Neogén Žiarskej kotliny	142
V 088	Neovulkanity S svahov Štiavnických vrchov a Javoria	143
GN 089	Kryštalinikum Revúckej vrchoviny a Stolických vrchov v povodí Ipľa	147
NQ 090	Neogén Lučenskej kotliny	149
Q 091	Kvartér Ipľa	151
NV 092	Neogén Z časti Cerovej vrchoviny	152
V 093	Neovulkanity J svahov Štiavnických vrchov a Javoria	153
V 094	Neovulkanity Krupinskej planiny, Ostrôžok a Pôtorskej pahorkatiny	154
NQ 095	Neogén Ipeľskej kotliny	156
V 096	Neovulkanity Burdy	157
QPM 097	Paleogén a kvartér povodia Laborca po Brekov a mezozoikum Humenských vrchov	158
P 098	Paleogén povodia Uhu	161
VN 100	Neovulkanity Vihorlatských vrchov	162
NQ 101	Neogén Východoslovenskej nížiny medzi Laborcom a Čiernou vodou	164
QN 102	Kvartér SV časti Východoslovenskej nížiny pod Vihorlatom a Popričným	165
QN 103	Kvartér dolnej časti tokov Uh, Laborec, Ondava a pravej strany Latorice	166
QN 104	Kvartér JV časti Východoslovenskej nížiny	168
PQ 105	Paleogén povodia Ondavy po Kučín	169
QN 106	Kvartér Ondavy a Tople od Slovenskej Kajne po Trebišov	171
N 107	Neogén Pozdišovského chrbta a Malčickej tabule	172
Q 108	Kvartér Laborca od Strážskeho po Stretavu	174
P 109	Paleogén Čergova	175
PQ 110	Paleogén Nízkych Beskýd v povodí Tople	178
VN 111	Neovulkanity Slanských vrchov	180
N 112	Neogén Z časti Východoslovenskej nížiny	185

NG 113	Paleozoikum a mladšie horniny Zemplínskych vrchov	186
Q 114	Kvartér dolného toku Roňvy	186
PQ 115	Paleogén Hornádskej a časti Popradskej kotliny	187
MG 116	Mezozoikum Slovenského raja a Havraních vrchov s priľahlým paleozoikom	189
MG 117	Mezozoikum Galmusu s priľahlým paleozoikom	193
G 118	Paleozoikum Slovenského rudohoria v povodí Hornádu	194
P 119	Paleogén Levočských vrchov	196
QP 120	Paleogén Spišsko-šarišského medzihoria, Bachurne a Šarišskej vrchoviny v povodí Torysy	199
MG 121	Mezozoikum a paleozoikum Braniska	200
P 122	Paleogén povodia Svinky	202
NQ 123	Neogén V časti Košickej kotliny	204
MG 124	Mezozoikum a kryštalinikum Čiernej hory	206
Q 125	Kvartér Hornádu v Košickej kotline	208
M 126	Mezozoikum Muránskej planiny a V časti Heľpianskeho podolia a priľahlé kryštalinikum	210
G 127	Kryštalinikum Stolických vrchov a Revúckej vrchoviny v povodí Slanej	213
G 128	Paleozoikum Revúckej vrchoviny a Volovských vrchov v povodí Slanej	216
MQ 129	Mezozoikum centrálnej a V časti Slovenského krasu	217
M 130	Mezozoikum Z časti Slovenského krasu, Železníckeho predhoria a časti Licinskej pahorkatiny	220
NM 131	Neogén Gemerskej pahorkatiny	221
Q 132	Kvartér Rimavskej kotliny	222
NV 133	Neogén V časti Rimavskej kotliny a Blžská tabuľa	223
NV 134	Neogén Z časti Rimavskej kotliny a Pokoradzká tabuľa	225
NV 135	Neogén V časti Cerovej vrchoviny	227
N 136	Neogén V časti Oždianskej pahorkatiny	227
G 137	Paleozoikum Volovských vrchov v povodí Bodvy	228
NQ 138	Neogén a kvartér Košickej kotliny a Abovskej pahorkatiny v povodí Bodvy	229
QG 139	Kryštalinikum časti Vysokých Tatier a kvartér ich predpolia	231
M 140	Mezozoikum časti Kozích chrbtov	233
PQ 141	Paleogén Spišskej Magury, Ľubovnianskej vrchoviny a SZ časti Spišsko-šarišského medzihoria a Pienin	234
MG 142	Mezozoikum a priľahlé kryštalinikum Vysokých a Belianskych Tatier	237

HYDROGEOLOGICKÉ RAJÓNY V SLOVENSKEJ REPUBLIKE

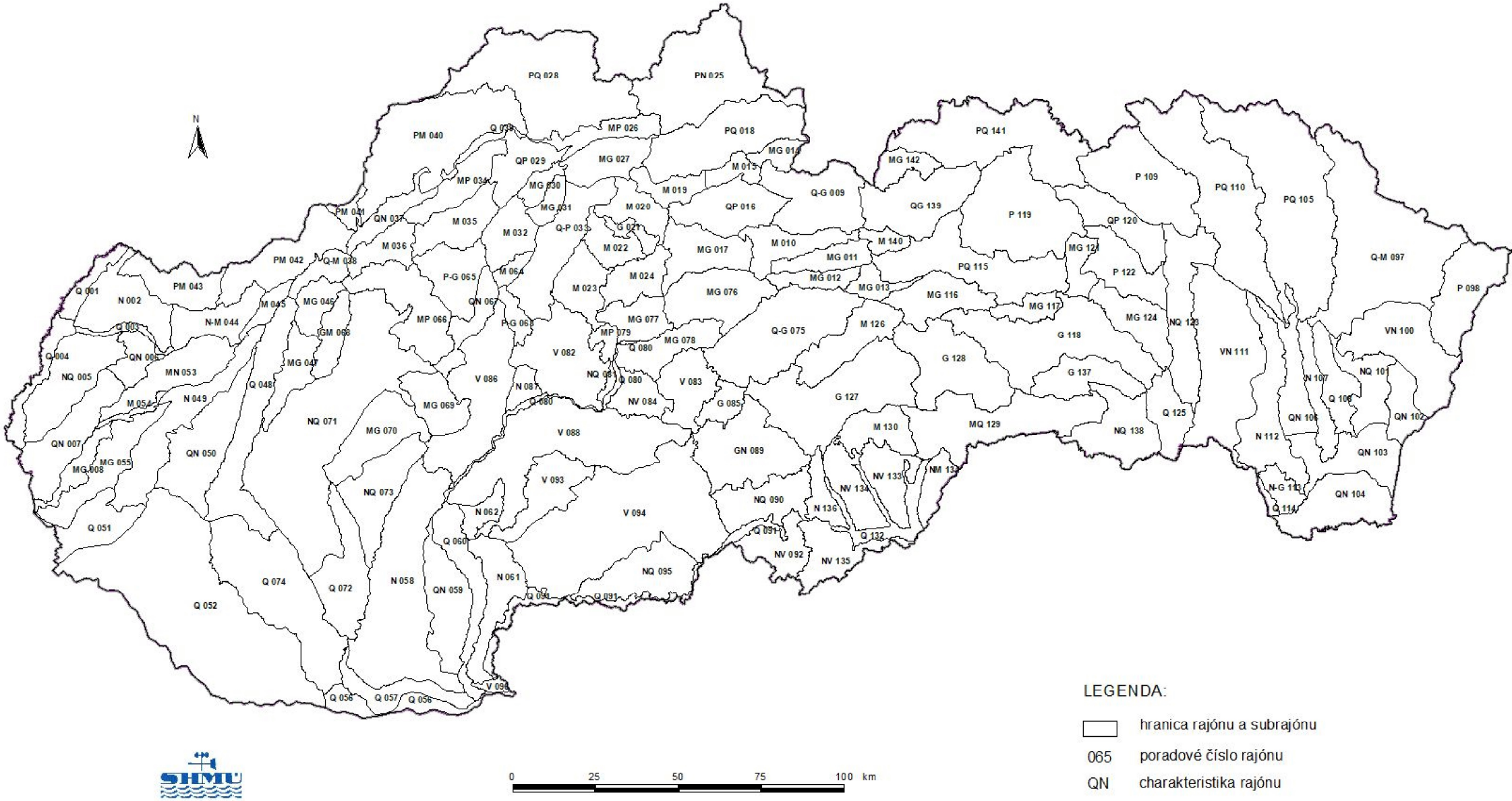

Tab.2 ZOZNAM POUŽITÝCH SKRATIEK OKRESOV SLOVENSKEJ REPUBLIKY

Názov okresu	Kraj	Značka	Názov okresu	Kraj	Značka
Bánovce nad Bebravou	Trenčiansky	BN	Partizánske	Trenčiansky	PE
Banská Bystrica	Bansko-Bystrický	BB, BC	Pezinok	Bratislavský	PK
Banská Štiavnica	Bansko-Bystrický	BS	Piešťany	Trnavský	PN
Bardejov	Prešovský	BJ	Poltár	Bansko-Bystrický	PT
Bratislava I	Bratislavský	BA, BL	Poprad	Prešovský	PP
Bratislava II	Bratislavský	BA, BL	Považská Bystrica	Trenčiansky	PB
Bratislava III	Bratislavský	BA, BL	Prešov	Prešovský	PO, PV
Bratislava IV	Bratislavský	BA, BL	Prievidza	Trenčiansky	PD
Bratislava V	Bratislavský	BA, BL	Púchov	Trenčiansky	PU
Brezno	Bansko-Bystrický	BR	Revúca	Bansko-Bystrický	RA
Bytča	Žilinský	BY	Rimavská Sobota	Bansko-Bystrický	RS
Čadca	Žilinský	CA	Rožňava	Košický	RV
Detva	Bansko-Bystrický	DT	Ružomberok	Žilinský	RK
Dolný Kubín	Žilinský	DK	Sabinov	Prešovský	SB
Dunajská Streda	Trnavský	DS	Senec	Bratislavský	SC
Galanta	Trnavský	GA	Senica	Trnavský	SE
Gelnica	Košický	GL	Skalica	Trnavský	SI
Hlohovec	Trnavský	HC	Snina	Prešovský	SV
Humenné	Prešovský	HE	Sobrance	Košický	SO
Ilava	Trenčiansky	IL	Spišská Nová Ves	Košický	SN
Kežmarok	Prešovský	KK	Stará Ľubovňa	Prešovský	SL
Komárno	Nitriansky	KO	Stropkov	Prešovský	SP
Košice I	Košický	KE, KI	Svidník	Prešovský	SK
Košice II	Košický	KE, KI	Šaľa	Nitriansky	SA
Košice III	Košický	KE, KI	Topoľčany	Nitriansky	TO
Košice IV	Košický	KE, KI	Trebišov	Košický	TV
Košice okolie	Košický	KS	Trenčín	Trenčiansky	TN, TC
Krupina	Bansko-Bystrický	KA	Trnava	Trnavský	TT, TA
Kysucké Nové Mesto	Žilinský	KM	Turčianske teplice	Žilinský	TR
Levice	Nitriansky	LV	Tvrdošín	Žilinský	TS
Levoča	Prešovský	LE	Veľký Krtíš	Bansko-Bystrický	VK
Liptovský Mikuláš	Žilinský	LM	Vranov nad Topľou	Prešovský	VT
Lučenec	Bansko-Bystrický	LC	Zlaté Moravce	Nitriansky	ZM
Malacky	Bratislavský	MA	Zvolen	Bansko-Bystrický	ZV
Martin	Žilinský	MT	Žarnovica	Bansko-Bystrický	ZC
Medzilaborce	Prešovský	ML	Žiar nad Hronom	Bansko-Bystrický	ZH
Michalovce	Košický	MI	Žilina	Žilinský	ZA, ZI
Myjava	Trenčiansky	MY			
Námestovo	Žilinský	NO			
Nitra	Nitriansky	NR, NI			
Nové Mesto nad Váhom	Trenčiansky	NM			
Nové Zámky	Nitriansky	NZ			

3. VYUŽITEĽNÉ MNOŽSTVÁ PODZEMNÝCH VÔD V SR K 31.12.2019

Zdroje a zásoby podzemných vôd SR sú rôzne v závislosti na mieste a čase, ale aj z hľadiska ich kvality. Hoci sú periodicky obnovované, nie sú neobmedzené a len správnym využívaním je možné zabezpečiť ich relatívnu nevyčerpateľnosť.

Podzemné vody ako zdroj kvalitných pitných vôd predstavujú najvýznamnejšie prírodné bohatstvo na Slovensku, preto je prvoradou úlohou spoznávanie zákonitostí tvorby a obehu podzemných vôd a ich ochrana. Z toho vyplýva potreba dôsledne sledovať, dokumentovať a evidovať ich základné charakteristiky a parametre.

Využiteľné zdroje podzemných vôd sú definované ako tá časť prírodných zdrojov podzemných vôd, ktorú je možné z horninového prostredia technickými prostriedkami (vrty, záchyty prameňov, drény a iné technické zásahy) zachytávať a dlhodobo využívať. Takto stanovované využiteľné zdroje však nezohľadňujú v žiaducej miere ekonomické a ekologické hľadiská exploatácie. Preto je snaha v súlade s Rámcovou smernicou EÚ o vodách a v nadväznosti na nový zákon o vodách, aj s prihliadnutím na súčasné poznatky, zaviesť do vodohospodárskych bilancií nový prístup k hodnoteniu využiteľných zdrojov a zásob podzemných vôd.

Pri posudzovaní využiteľných množstiev podzemných vôd je základným problémom kvantitatívne zhodnotenie prírodných zdrojov podzemných vôd, z ktorých sa musí vychádzať aj pri stanovení využiteľných množstiev.

Prírodné zdroje na území Slovenska predstavujú v priemere 146,7 $m^3 \cdot s^{-1}$, celkové využiteľné množstvá podzemných vôd dokumentované v roku 2019 vo všetkých kategóriách predstavujú 53,2% (78,07 $m^3 \cdot s^{-1}$) z prírodných zdrojov. Z celkových využiteľných množstiev bolo 66,6 % (51 966,78 $l.s^{-1}$) schválených Komisiou pre schvaľovanie množstiev podzemných vôd MŽP (ďalej len Hydrogeologickou komisiou), predtým Komisiou pre klasifikáciu zdrojov a zásob podzemných vôd (KKZZ), resp. Komisiou pre klasifikáciu množstiev podzemných vôd (KKMPzV).

Podiel využiteľných množstiev je vyšší v oblastiach s rozsiahlymi dobre priepustnými kolektormi, z ktorých možno získať významné vodárenské zdroje technicky a ekonomicky menej náročnými prostriedkami (pomocou menšieho počtu záchytných objektov). Obyčajne sú to alúviá významných riek s mocnými vrstvami štrkopieskov s veľmi dobrou pórovou priepustnosťou (napr. rajóny 029, 037, 038, 039, 048, 051, 052, 056, 060, 072, 074, 103, 104, 106, 108, 114, 125). V horských oblastiach je vysoký podiel využiteľných zdrojov v rajónoch s puklinovo-krasovou priepustnosťou hlavného kolektora. Sú to rajóny budované vápencami a dolomitmi (napr. 010, 013, 014, 015, 022, 023, 024, 032, 035, 045, 047, 053, 066, 076, 077, 116, 126, 129, 142). V kvartérnych a v mezozoických štruktúrach, ktoré zaberajú 44,7 % plochy Slovenska (obr.1) je dokumentovaných 81 % všetkých využiteľných množstiev podzemných vôd Slovenska (obr.2).

Naopak, rajóny s nízkou priepustnosťou kolektorov, ktoré zaberajú až 47,3 % plochy Slovenska majú aj nízky podiel využiteľných zdrojov - len 17,7 %. Sú to rajóny budované najmä paleogénnymi flyšovými sedimentmi, neogénnymi prevažne ílovitými sedimentmi, kryštalinikom, vulkanickými sedimentmi a čiastočne aj niektorými málo priepustnými horninami mezozoika (napr. ílovcami). V týchto hydrogeologických komplexoch situáciu len niekde zlepšuje drenáž tektonických zón, kde miestami dochádza k väčšej koncentrácií podzemných vôd a k vzniku významných zdrojov. Väčšina zdrojov je rozptýlená a vhodná len pre lokálne využitie. Najnepriaznivejšia je situácia v hydrogeologických rajónoch budovaných horninami kryštalinika a paleozoika (napr. 021, 085, 089, 113, 118, 127, 128, 137), ktoré zaberajú 8 % plochy Slovenska, ale dokumentované využiteľné zdroje v týchto rajónoch predstavujú len 0,9 %. (obr. 1 a 2)

Obr. 1
Plošné zastúpenie typov hydrogeologických rajónov v Slovenskej republike

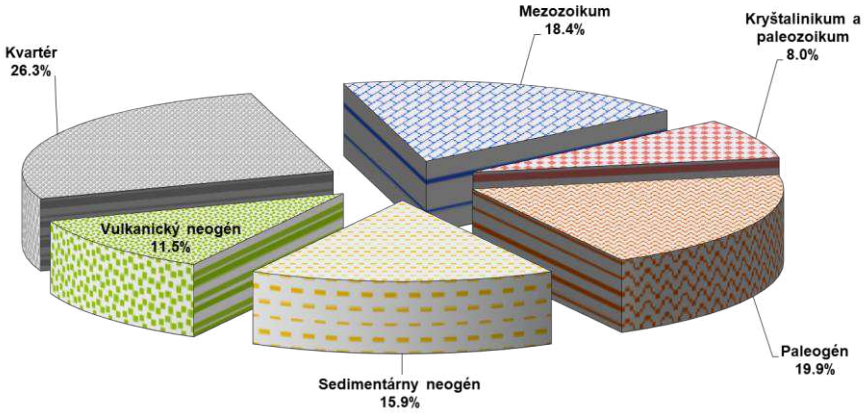

Obr. 2
Využiteľné množstvá podzemných vôd podľa hydrogeologických štruktúr v roku 2019

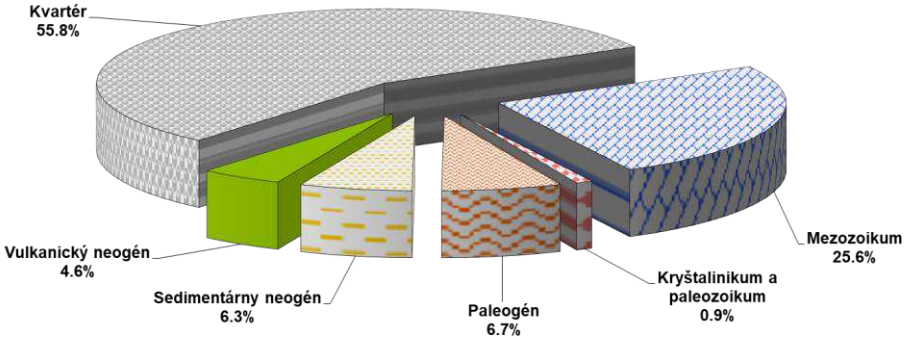

Obr. 3
Kategórie využiteľných množstiev podzemných vôd v typoch hydrogeologických rajónov

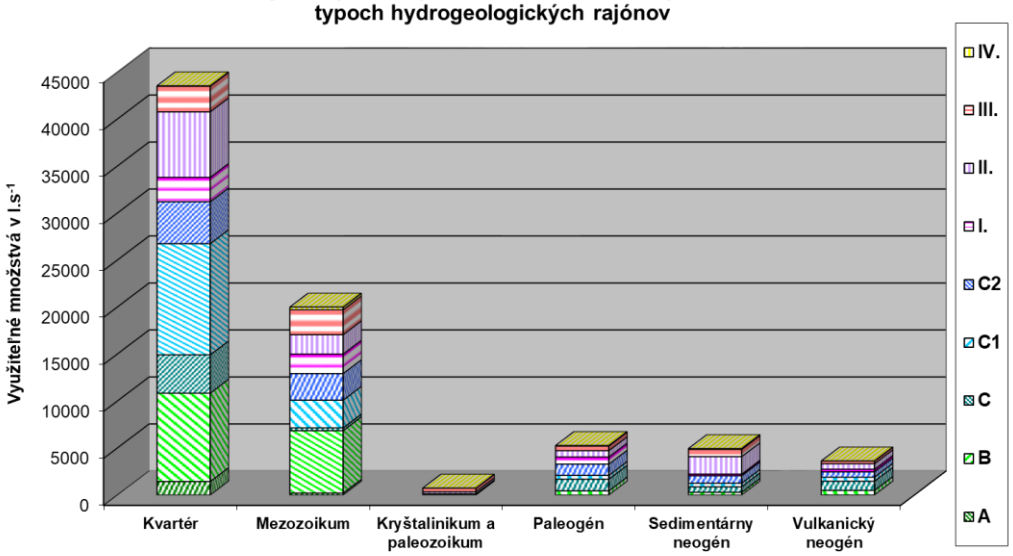

Optimálne vodohospodárske využívanie podzemných vôd musí vychádzať z poznatkov o ich kvantitatívnych možnostiach a ich kvalitatívnej vhodnosti pri zabezpečení kvalitatívnej a kvantitatívnej ochrany a zohľadnení hydroekologických podmienok.

Využiteľné množstvá podzemných vôd sú s ohľadom na zdroj informácie, na presnosť ich vyčíslenia a na stupeň ich zabezpečenosti kategorizované do príslušných kategórií presnosti a zabezpečenosti. Vzhľadom na rozdielnu mieru zabezpečenosti využiteľných množstiev (od 100 % po takmer 0 %), rozdielnu históriu ich schválenia komisiou, stanovenie bez zohľadnenia ekologických aspektov, možného vplyvu klimatických zmien, resp. ich medziročných zmien, nemožno uvedené údaje automaticky spočítavať pri snahe dostať aktuálne disponibilné množstvá podzemných vôd pre územie Slovenska.

Celkové využiteľné množstvo podzemných vôd Slovenska predstavuje sumár zdrojov a zásob schválených Hydrogeologickou komisiou a množstiev neschválených Hydrogeologickou komisiou, stanovených na základe hodnotenia dokumentovaných množstiev z hydrogeologických výskumov a prieskumov.

Využiteľné množstvá podzemných vôd sú tak rozčlenené na dva základné typy:

1. Zdroje a zásoby schválené Hydrogeologickou komisiou, ktoré sú klasifikované v kategóriách A, B, C, C_1 a C_2 podľa stupňa overenia a znalosti zásob, v zmysle platných "Zásad pre klasifikáciu zásob podzemných vôd". Podľa Vyhlášky Ministerstva životného prostredia SR č.141, ktorou sa vykonáva geologický zákon, zo dňa 27. apríla 2000, boli pre klasifikáciu zdrojov a zásob podzemných vôd stanovené kategórie A, B, C.).
2. Zdroje a zásoby podzemných vôd, ktoré Hydrogeologická komisia neschvaľovala a údaje o ich množstvách sú dokumentované v materiáloch SHMÚ, v rôznych štúdiách a záverečných správach z hydrogeologických prieskumov, sa delia do troch kategórií - I, II, III na základe stupňa spoľahlivosti a presnosti použitých údajov. Osobitnú kategóriu predstavujú využiteľné množstvá stanovené odborným odhadom v prípade, že v niektorých častiach rajónov nebol dostatok dokumentačných materiálov.

V roku 2019 boli na Slovensku evidované využiteľné množstvá podzemných vôd vo všetkých kategóriách sumárne v množstve 78066,02 $l.s^{-1}$. Táto hodnota predstavuje oproti roku 2018 zvýšenie dokumentovaných využiteľných množstiev o 767,85 $l.s^{-1}$, t. j. nárast o 0,98 %.

Uvedené využiteľné množstvá zahŕňajú aj využiteľné množstvá termálnych vôd ako neoddeliteľnej súčasti podzemných vôd a pre úplnosť aj časť minerálnych vôd, t. j. najmä využiteľných množstiev minerálnych vôd schválených Hydrogeologickou komisiou.

3.1 Využiteľné množstvá schválené Hydrogeologickou komisiou

Sumárne využiteľné množstvá podzemných vôd Slovenska schválené Hydrogeologickou komisiou predstavujú k 31.12.2019:

Kategória A	1 660,42 $l.s^{-1}$
Kategória B	17 256,05 $l.s^{-1}$
Kategória C	7 204,14 $l.s^{-1}$
Kategória C_1	15968,77 $l.s^{-1}$
Kategória C_2	9877,40 $l.s^{-1}$
Spolu	**51 966,78 $l.s^{-1}$**

V roku 2019 Hydrogeologická komisia na svojich zasadnutiach posudzovala výsledky hydrogeologických výskumných a prieskumných prác a návrhy na schválenie prírodných zdrojov a využiteľných množstiev podzemných vôd v 63 hydrogeologických rajónoch. Uvedené sú v tabuľke č. 3.

Tab. 3 Zmena schválených využiteľných množstiev podzemných vôd v hydrogeologických rajónoch Slovenska v roku 2019

Kategória	Spolu schválené [l.s^{-1}]			Kategória	Poznámka
Označenie rajónu	2018	2019	*Rozdiel*		
NQ 005	63,65	66,65	3,00	B	podzemná voda
QN 007	930,29	970,29	40,00	B	podzemná voda
Q-G 009	178,82	300,51	121,69	B	podzemná voda
M 010	744,00	886,36	142,36	B, C1, C2	podzemná voda, novoschválené + presun z C1 a C2 do B
MG 011	19,00	28,80	9,80	B	podzemná voda
MG 012	42,00	45,65	3,65	B	podzemná voda
M 015	328,50	327,42	-1,08	B, C1	podzemná voda, novoschválené + presun z C1 do B
QP 016	466,60	503,30	36,70	B	podzemná voda
MG 017	305,59	307,59	2,00	B	podzemná voda
PQ 018	192,79	211,35	18,56	B	podzemná voda
M 019	293,83	351,55	57,72	B, C1	podzemná voda, novoschválené + presun z C1 do B
M 020	123,70	238,71	115,01	B	podzemná voda
M 022	541,05	541,55	0,50	B	podzemná voda
PN 025	31,00	35,20	4,20	B	podzemná voda
MP 026	6,18	16,26	10,08	B	podzemná voda
MG 027	104,48	114,55	10,07	B	podzemná voda
PQ 028	232,33	210,97	-21,36	B, C2	podzemná voda, novoschválené + presun z C2 do B
QP 029	419,92	406,36	-13,56	B, C1	podzemná voda, novoschválené + presun z C1 do B
MG 031	24,00	32,30	8,30	B, C2	podzemná voda, novoschválené + presun z C2 do B
M 032	286,64	289,44	2,80	B	podzemná voda
Q-P 033	557,65	564,65	7,00	B	podzemná voda
MP 034	181,87	183,58	1,71	B	podzemná voda
M 035	1099,29	1095,77	-3,52	B, C2	podzemná voda, novoschválené + presun z C2 do B
M 036	22,70	34,91	12,21	B	podzemná voda
QN 037	421,99	481,35	59,36	B	podzemná voda
Q-M 038	632,35	629,35	-3,00	B, C	podzemná voda, novoschválené + presun z C do B
Q 039	478,40	478,40	0,00	B, C2	podzemná voda, presun z C2 do B
PM 040	152,74	153,35	0,61	B	podzemná voda
PM 041	0,00	14,70	14,70	B	podzemná voda
PM 042	0,00	1,37	1,37	B	podzemná voda
PM 043	0,00	1,28	1,28	B	podzemná voda
N-M 044	100,55	106,02	5,47	B, C	podzemná voda, novoschválené + presun z C do B
Q 048	752,61	931,01	178,40	B, C1	termálna a podzemná voda, novoschválené + presun z C1 do B
N 049	173,18	200,11	26,93	B, C1	podzemná voda, novoschválené + presun z C1 do B

Kategória	Spolu schválené [l.s^{-1}]			Kategória	Poznámka
Označenie rajónu	2018	2019	*Rozdiel*		
QN 050	215,84	242,24	26,40	B	podzemná voda
Q 051	3494,34	3550,09	55,75	B	podzemná voda
Q 052	16425,77	16502,09	76,32	B	termálna a podzemná voda
MN 053	277,69	656,43	378,74	B	podzemná voda
M 054	59,80	58,10	-1,70	B, C2	podzemná voda, novoschválené + presun z C2 do B
MG 055	156,56	157,96	1,40	B	podzemná voda
QN 056	0,00	16,84	16,84	B	termálna voda
QN 059	305,00	308,70	3,70	B	podzemná voda
M 064	177,35	189,15	11,80	B, C2	podzemná voda, novoschválené + presun z C2 do B
QN 067	98,77	99,59	0,82	B	termálna a podzemná voda
NQ 071	221,39	268,06	46,67	B, C	podzemná voda, novoschválené + presun z C do B
Q 072	49,28	61,61	12,33	B	termálna voda
NQ 073	66,30	70,54	4,24	B	podzemná voda
Q 074	670,60	677,90	7,30	B	termálna a podzemná voda
Q-G 075	15,49	16,12	0,63	B	podzemná voda
MP 079	47,64	53,71	6,07	B	podzemná voda
V 086	311,70	322,19	10,49	B	podzemná voda
V 088	756,17	752,79	-3,38	B, C	podzemná voda, novoschválené + presun z C do B
V 094	84,70	99,98	15,28	B	termálna a podzemná voda
NQ 095	79,00	84,00	5,00	B	podzemná voda
VN 100	304,00	317,40	13,40	B	podzemná voda
PQ 105	254,30	257,95	3,65	B	podzemná voda
PQ 110	386,19	391,06	4,87	B	podzemná voda
VN 111	428,90	428,90	0,00	B, C2	podzemná voda, presun z C2 do B
MG 116	394,90	394,80	-0,10	C2	podzemná voda
G 118	2,30	3,99	1,69	B	podzemná voda
G 128	0,00	1,50	1,50	B	podzemná voda
Q 132	25,86	29,36	3,50	B	podzemná voda
NV 134	0,00	14,50	14,50	B	termálna voda
NV 136	10,50	0,00	-10,50	B	termálna voda
QG 139	482,10	480,66	-1,44	B, C1	termálna voda, novoschválené + presun z C1 do B

Uvedené zmeny vo využiteľných množstvách schválených Hydrogeologickou komisiou v hydrogeologických rajónoch v roku 2019 predstavujú celkový nárast o 1558,15 l.s^{-1}, čo predstavuje ich zvýšenie o 3,09 % oproti roku 2018.

3.2 Využiteľné množstvá neschválené Hydrogeologickou komisiou

Sumárne využiteľné zdroje a zásoby podzemných vôd Slovenska neschválené Hydrogeologickou komisiou predstavujú k 31.12.2019:

Kategória I	5 999,79 $l.s^{-1}$
Kategória II	12 336,49 $l.s^{-1}$
Kategória III	7 294,76 $l.s^{-1}$
Odhad	438,20 $l.s^{-1}$
Spolu	**26 099,24 $l.s^{-1}$**

Celkové dokumentované využiteľné množstvo podzemných vôd neschválených Hydrogeologickou komisiou predstavuje zníženie využiteľných zdrojov oproti roku 2018 o 790,88 $l.s^{-1}$, t. j. o 2,94 %. K zníženiu prišlo najmä v dôsledku prehodnotenia neschválených využiteľných množstiev na schválené.

Tab. 4 Zmena neschválených využiteľných množstiev podzemných vôd v hydrogeologických rajónoch Slovenska

Označenie rajónu	Neschválené využiteľné množstvá [$l.s^{-1}$]		Rozdiel	
	2018	2019	l.s-1	%
Q-G 009	247,68	197,86	-49,82	-20,11
M 010	203,7	58	-145,7	-71,53
MG 012	45,6	44,6	-1	-2,19
QP 016	244.9	224.9	-20	-8,17
M 020	308,5	224,43	-87,07	-28,22
M 022	86,0	85,5	-0,5	-0,58
Q-P 033	364	367	3	0,82
M 035	60	57	-3	-5
M 036	170	165	-5	-2,94
Q 039	130	132	2	1,54
PM 041	22	7	-15	-68,18
PM 042	100,3	99,2	-1,1	-1,10
PM 043	38	37,8	-0,2	-0,53
N-M 044	0	1	1	
MG 047	227	227,5	0,5	0,22
Q 048	338	257	-81	-23,96
QN 050	442	438,2	-3,8	-0,86
MN 053	859,5	507,58	-351,92	-40,94
QN 056	287,3	286,5	-0,80	-0,28
V 086	182	179	-3	-1,65
QN 091	0	1	1	
V 094	445	430	-15	-3,37
PQ 105	140	137,3	-2,7	-1,93
PQ 110	157,35	152,48	-4,87	-3,10
G128	76,10	72,70	-3,40	-4,47
M 132	300,1	296,6	-3,5	-1,17
QG 139	35	0	-35	-100
Spolu	5475,03	4684,15	--790,88	

3.3 Využiteľné množstvá podzemných vôd v SR

V roku 2019 došlo k zmene využiteľných množstiev podzemných vôd celkovo v 63 hydrogeologických rajónoch, väčšina zmien bola v dôsledku schválenia využiteľných množstiev podzemných vôd Hydrogeologickou komisiou a následným prehodnotením neschválených množstiev. Vo využiteľných množstvách schválených Hydrogeologickou komisiou nastal nárast o 1564,73 $l.s^{-1}$. Vo využiteľných množstvách neschválených Hydrogeologickou komisiou bol v roku 2019 pokles o 796,88 $l.s^{-1}$. Celkovo v evidencii využiteľných množstiev pribudlo v roku 2019 767,85 $l.s^{-1}$.

Spolu za celé územie Slovenska vo Vodohospodárskej bilancii množstva podzemnej vody za rok 2019 na základe zhodnotenia máme k dispozícii nasledovné množstvá využiteľných zdrojov podzemných vôd:

Využiteľné množstvá schválené v Hydrogeologickej komisii	**51 966,78 $l.s^{-1}$**
Využiteľné množstvá neschválené v Hydrogeologickej komisii	**26 099,24 $l.s^{-1}$**
Spolu	**78 066,02 $l.s^{-1}$**

Plošné rozloženie využiteľných množstiev podzemných vôd v rámci jednotlivých hydrogeologických rajónov SR je znázornené v mape „Využiteľné množstvá podzemných vôd v hydrogeologických rajónoch na Slovensku“.

Celková zmena využiteľných množstiev v porovnaní s predošlým rokom 2018 predstavuje nárast dokumentovaných využiteľných množstiev o 767,85 $l.s^{-1}$, t.j. 0,98 %.

Prehľadne spracované využiteľné množstvá podzemných vôd SR podľa jednotlivých kategórií za rok 2019 a ich porovnanie s predošlým rokom nájdeme v tabuľke 5.

Chronologický vývoj zmien stavu využiteľných množstiev podzemných vôd na Slovensku je prehľadne spracovaný v tabuľke 6 a na obrázkoch 4 a 5, ktoré dokumentujú prevažne nárast využiteľných množstiev podzemných vôd Slovenska, spôsobený zdokumentovaním nových zdrojov a zásob podzemných vôd v rámci uskutočnených hydrogeologických prieskumných a výskumných prác v príslušnom roku, resp. ich schválením Hydrogeologickou komisiou.
V porovnaní s rokom 1979, za ktorý bola po prvý krát spracovaná VHB, časť podzemné vody (vydaná v roku 1980) bol k roku 2019 dokumentovaný nárast využiteľných množstiev na Slovensku o 18682.02 $l.s^{-1}$, t.j. 31 %. Pritom nárast schválených využiteľných množstiev v porovnaní s rokom 1979 predstavuje vyše 150 %, naopak pri ostatných využiteľných množstvách v porovnaní s rokom 1979 došlo k poklesu o 33 %.

Zatiaľ čo do roku 1990 prevažnú časť nad 51 % (v roku 1979 až nad 65 %) tvorili využiteľné množstvá stanovené odborným odhadom, po roku 1990 prevládajú využiteľné množstvá schválené Hydrogeologickou komisiou, ktoré sa vyznačujú vyššou zabezpečenosťou a lepšou preskúmanosťou. Vo Vodohospodárskej bilancii množstva podzemnej vody za rok 2019 predstavujú schválené využiteľné množstvá sumu 51 966,78 $l.s^{-1}$, t.j. 66,6 % všetkých evidovaných využiteľných množstiev a ostatné využiteľné množstvá sumu 26 099,24 $l.s^{-1}$ (33,4 %).

VYUŽITEĽNÉ MNOŽSTVÁ PODZEMNÝCH VÔD V HYDROGEOLOGICKÝCH RAJÓNOCH SR V ROKU 2019

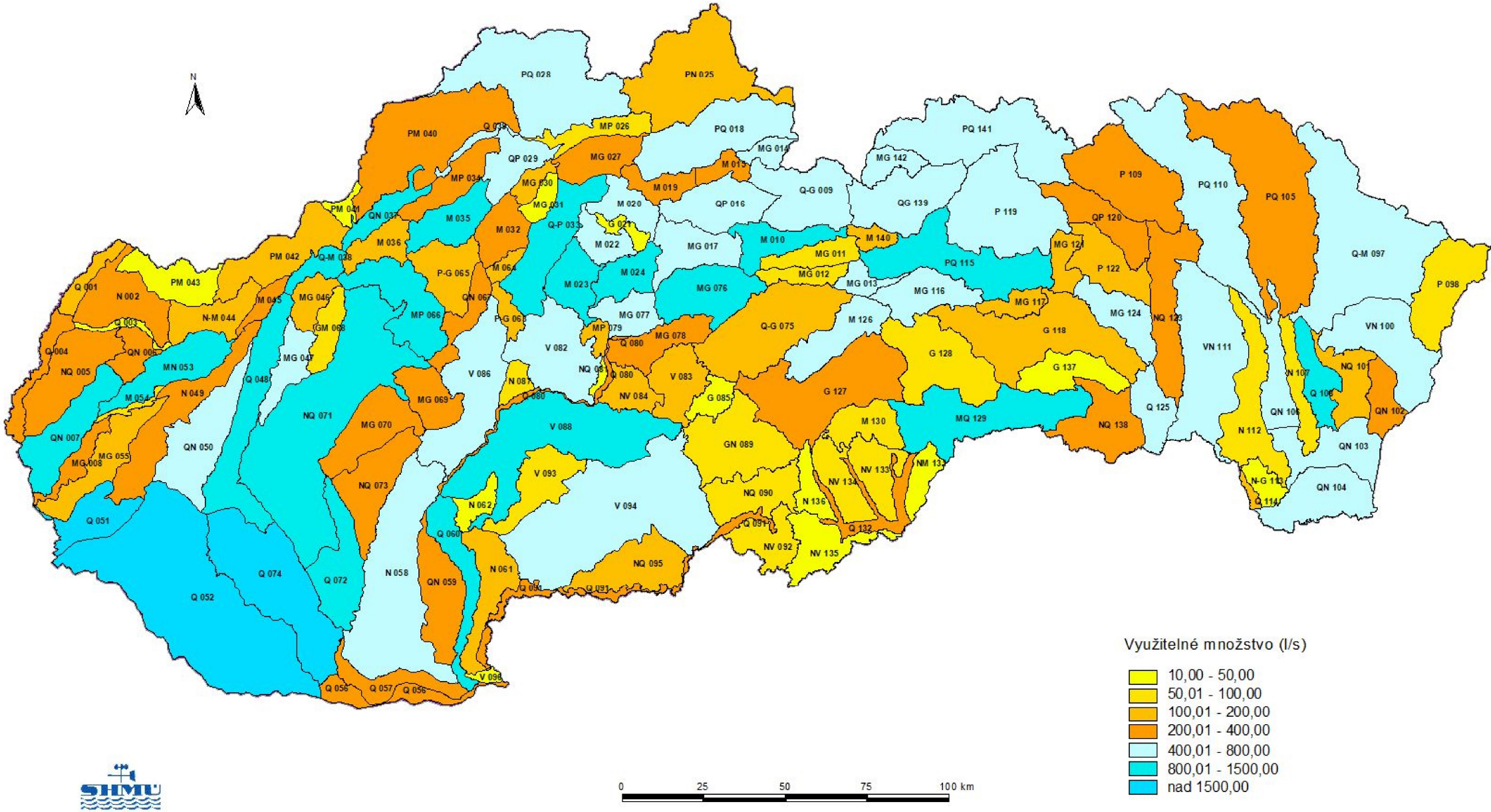

Tab.5 Využiteľné množstvá podzemných vôd Slovenska

Evidenčný termín	Kategórie	Využiteľné množstvá											Spolu
		Schválené v Hydrogeologickej komisii						Neschválené v Hydrogeologickej komisii					
		A	B	C	C1	C2	spolu	I.	II.	III.	odhad	spolu	
31.12.2018	$l.s^{-1}$	1660,4	14777,1	7283,2	16426,5	10254,7	**50402,05**	6634,7	12473,4	7349,8	438,2	**26896,12**	**77298,17**
	%	2,1	19,1	9,4	21,3	13,3	**65,2**	8,6	16,1	9,5	0,6	**34,8**	**100,0**
31.12.2019	$l.s^{-1}$	1660,4	17256,1	7204,1	15968,8	9877,4	**51966,78**	5999,8	12366,5	7294,8	438,2	**26099,24**	**78066,02**
	%	2,1	22,1	9,2	20,5	12,7	**66,6**	7,7	15,8	9,3	0,6	**33,4**	**100,0**
Zmena v roku 2019	$l.s^{-1}$	0,0	2478,9	-79,1	-457,8	-377,3	**1564,73**	-634,9	-106,9	-55,0	0,0	**-796,88**	**767,85**
	%	0,00	16,78	-1,09	-2,79	-3,68	**3,10**	-9,57	-0,86	-0,75	0,00	**-2,96**	0,99

Tab. 6 Zmena využiteľných množstiev podzemných vôd na Slovensku od roku 1979 podľa jednotlivých kategórií (l.s^{-1})

Rok	*Kategórie schválené Hydrogeologickou komisiou*						*Kategórie neschválené Hydrogeologickou komisiou*					*Spolu*	*Rozdiel*
	A	**B**	**C**	**C1**	**C2**	**Spolu**	**I**	**II**	**III**	**Odhad**	**Spolu**		
1979	0,00	0,00		2561,00	18123,00	20684,00	0,00	0,00	0,00	38700,00	38700,00	59384,00	
1983	0,00	0,00		22231,00	5164,00	27395,00	0,00	0,00	0,00	32442,00	32442,00	59837,00	453,00
1984	0,00	207,50		22704,50	5170,00	28082,00	0,00	0,00	0,00	35824,00	35824,00	63906,00	4069,00
1985	807,00	461,50		22583,00	5469,00	29320,50	0,00	0,00	0,00	43445,50	43445,50	72766,00	8860,00
1986	807,00	461,50		22957,00	5939,50	30165,00	0,00	0,00	0,00	42374,00	42374,00	72539,00	-227,00
1987	807,00	461,50		23239,00	6787,50	31295,00	0,00	0,00	0,00	41171,00	41171,00	72466,00	-73,00
1988	807,00	744,00		23540,50	8361,50	33453,00	0,00	0,00	0,00	39195,00	39195,00	72648,00	182,00
1989	807,00	1469,00		23639,50	8982,50	34898,00	0,00	0,00	0,00	37896,00	37896,00	72794,00	146,00
1990	807,00	1624,00		24036,50	9925,50	36393,00	0,00	0,00	0,00	38382,00	38382,00	74775,00	1981,00
1991	807,00	1646,00		24437,50	10244,50	37135,00	9821,50	15637,60	10254,90	1368,00	37082,00	74217,00	-558,00
1992	807,00	1646,00		24437,50	10244,50	37135,00	9396,80	16068,10	10433,10	1093,00	36991,00	74126,00	-91,00
1993	807,00	1646,00		24437,50	10244,50	37135,00	9620,40	16535,10	9877,50	1082,00	37115,00	74250,00	124,00
1994	807,00	1646,00		24437,50	10244,50	37135,00	9967,90	15613,10	9750,00	1091,00	36422,00	73557,00	-693,00
1995	807,00	1646,00		24530,90	10305,50	37289,40	10191,80	15805,40	9537,40	1057,00	36591,60	73881,00	324,00
1996	807,00	1646,00		24787,90	10520,80	37761,70	11065,20	15436,80	9484,30	463,00	36449,30	74211,00	330,00
1997	807,00	1757,00		25277,00	10990,60	38831,60	10164,30	15087,30	9447,30	463,00	35161,90	73993,50	-217,50
1998	807,00	1862,00		25505,30	10990,60	39164,90	9869,12	14745,22	9383,10	469,00	34466,44	73631,34	-362,16
1999	807,00	1862,00		26040,77	10990,60	39700,37	10277,45	15717,84	8553,01	507,00	35055,30	74755,67	1124,33
2000	807,00	1862,00		26154,97	10990,60	39814,57	10288,35	15760,84	8410,11	507,00	34966,30	74780,87	25,20
2001	826,00	1938,30	639,71	26154,97	10990,60	40549,58	9938,95	15756,04	8358,71	507,00	34560,70	75110,28	329,41
2002	826,00	1938,30	639,71	26156,37	10990,60	40550,98	10781,14	15300,49	7998,11	501,00	34580,74	75131,72	21,44
2003	843,00	2005,30	1270,71	26201,37	12152,90	42473,28	10375,14	14946,89	7923,11	480,00	33725,14	76198,42	1066,70
2004	850,99	2105,57	2279,74	26412,08	12959,35	44607,73	9603,93	14335,18	7591,70	410,50	31941,31	76549,04	350,62
2005	850,99	2126,57	2877,90	26584,13	12969,35	45408,94	9448,32	14017,23	7532,75	392,00	31390,30	76799,24	250,20
2006	850,99	2159,07	3004,32	26584,13	12969,95	45568,46	9389,32	13955,23	7443,75	392,00	31180,30	76748,76	-50,48
2007	850,99	2159,07	2585,59	26584,13	12969,95	45149,73	9407,38	14389,30	7472,35	412,00	31681,03	76830,76	82,00
2008	850,99	2340,54	3078,62	26584,13	12969,95	45824,23	9345,92	14166,90	7399,45	343,00	31255,27	77079,50	248,74
2009	1655,99	3739,78	4936,82	25634,43	11601,55	47568,57	9165,26	13520,53	7856,25	446,20	30988,24	78556,81	1477,31
2010	1658,09	3917,68	4963,21	25584,43	11601,55	47724,96	9215,26	13445,03	7846,75	439,70	30946,74	78671,70	114,89
2011	1658,09	4054,74	4967,81	25584,43	11601,55	47866,62	9215,26	13433,33	7846,15	439,70	30934,44	78801,06	129,36
2012	1658,09	4118,21	5047,54	25583,44	11567,05	47974,33	9200,26	13534,49	7796,15	433,70	30964,60	78938,93	137,87

Rok	*Kategórie schválené Hydrogeologickou komisiou*						*Kategórie neschválené Hydrogeologickou komisiou*					*Spolu*	*Rozdiel*
	A	**B**	**C**	**C1**	**C2**	**Spolu**	**I**	**II**	**III**	**Odhad**	**Spolu**		
2013	1658,09	4199,02	5005,41	25507,32	11678,66	48048,50	9170,26	13473,13	7761,15	433,70	30838,24	78886,74	-52,19
2014	1658,09	5381,76	6764,40	24085,92	11647,66	49537,83	9201,46	13463,93	7684,85	438,70	30788,94	80326,77	1440,03
2015	1663,57	7025,72	7762,82	18085,92	11562,66	46100,69	9201,46	13020,43	7687,55	438,70	30348,14	76448,83	-3877,94
2016	1663,57	8028,41	7752,32	17695,46	11510,76	46650,52	8804,54	13022,91	7571,85	438,70	29838,00	76488,52	39,69
2017	1663,57	9958,80	7325,49	17207,06	10899,35	47054,27	8636,52	12898,86	7510,90	438,70	29484,98	76539,25	50,73
2018	1660,42	14777,13	7283,24	16426,54	10254,72	50402,05	6634,73	12473,39	7349,80	438,20	26896,12	77298,17	758,92
2019	***1660,42***	***17256,05***	***7204,14***	***15968,77***	***9877,40***	***51966,78***	***5999,79***	***12366,49***	***7294,76***	***438,20***	***26099,24***	***78066,02***	***767,85***

Obr. 4 Zmena využiteľných množstiev podzemných vôd schválených Hydrogeologickou komisiou

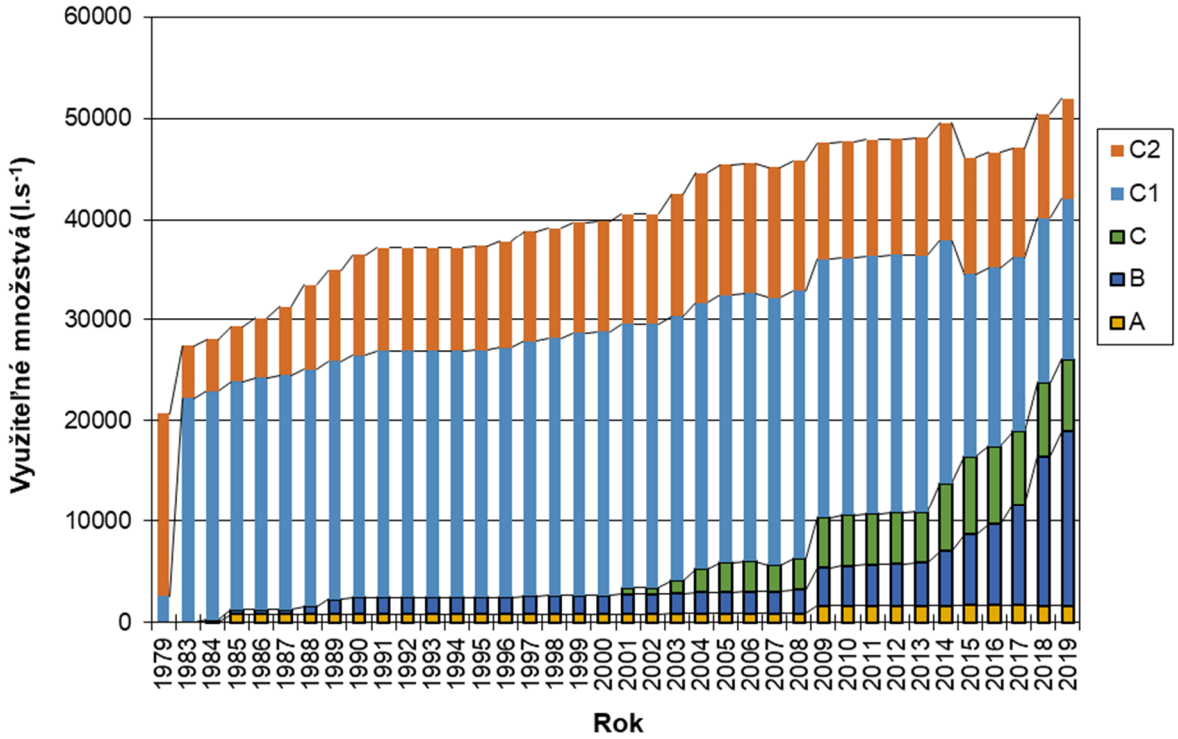

Obr. 5 Zmena využiteľných množstiev podzemných vôd neschválených Hydrogeologickou komisiou

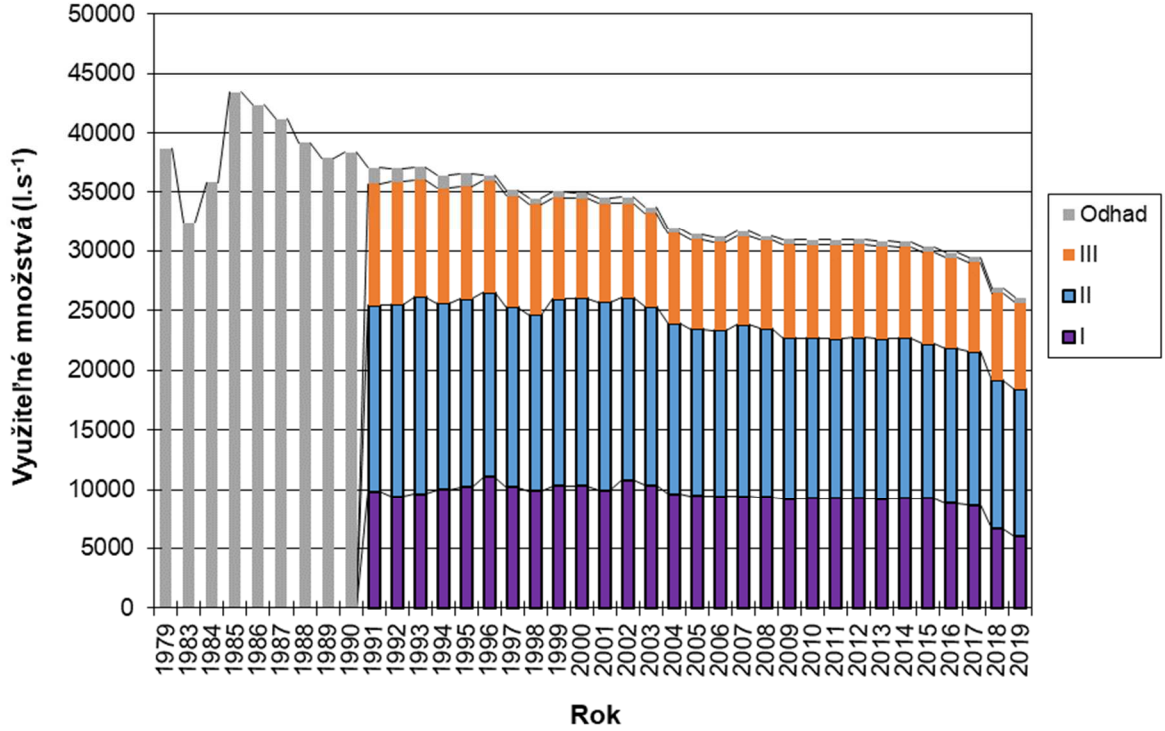

4. VYUŽÍVANIE PODZEMNÝCH VÔD NA SLOVENSKU V ROKU 2019

Vývoj využívania podzemných vôd na Slovensku je závislý nielen na reálnych a potenciálnych možnostiach súvisiacich s kvantitatívnymi a kvalitatívnymi podmienkami, ale v súčasnosti ho výrazne ovplyvňujú ekonomické podmienky súvisiace s cenovými úpravami a trendom rozvoja hospodárstva.

V roku 2019 došlo k miernemu zvýšeniu využívania podzemných vôd. Z hľadiska dokumentovaných využiteľných množstiev podzemných vôd v SR v roku 2019 však môžeme konštatovať, že predpokladaná potreba vody je zabezpečená. Pri hodnotení regionálnych a lokálnych potrieb v dôsledku nerovnomerného rozloženia vodných zdrojov, ale vznikajú v niektorých oblastiach a lokalitách značné problémy s ich zabezpečením.

Údaje o odberoch podzemných vôd za rok 2019 poskytovali užívatelia na základe povinnosti vyplývajúcej zo Zákona č. 364/2004 Z. z. o vodách (Vodný zákon) v znení neskorších predpisov (zák. NR SR č. 384/2009) a Vyhlášky MPŽPaRR SR č.418/2010 z 10. novembra 2010 o vykonávaní niektorých ustanovení vodného zákona, ktorá nahradila staršiu Vyhlášku č.221/2005 Z.z. Nahlásené údaje sú registrované v registri odberov Odboru podzemných vôd Hydrologickej služby na SHMÚ v Bratislave.

V roku 2019 bolo na Slovensku spotrebiteľmi (ktorí podliehajú nahlasovacej povinnosti v zmysle Vyhlášky) využívaných a odoberaných 10742,85 $l.s^{-1}$ podzemnej vody, čo je o 2,94 $l.s^{-1}$, t.j. o 0,03 % menej ako v roku 2018.

Obrázok 6 znázorňuje vývoj odberov v SR od roku 1989 podľa jednotlivých užívateľských skupín.

Hlavnú časť odberov 7846,81 $l.s^{-1}$, t. j. 72,48 %, predstavuje využívanie podzemných vôd pre zásobovanie obyvateľstva formou verejných vodovodov. Pri porovnávaní s údajmi z minuloročnej bilancie podzemných vôd (tab. 7 a obr. 7) sa v roku 2019 prejavil pokles v odberoch z verejných vodovodov v porovnaní s predošlým rokom, a to o 57,07 $l.s^{-1}$ menej, t. j. 0,73 %.

Využívanie podzemných vôd vykazuje v časti odvetví národného hospodárstva v porovnaní s predchádzajúcim rokom 2018 nárast, v niektorých zase pokles. Zvýšenie odberných množstiev (potravinársky priemysel, poľnohospodárska rastlinná výroba a sociálne potreby) dosahuje od 6,25 až 83,85 %, v absolútnom vyjadrení je to zvýšenie od 13,86 do 90,32 $l.s^{-1}$. Zníženie odberov (poľnohospodárska živočíšna výroba, ostatný priemysel a sociálne potreby) dosahuje 0,14 až 3,93 %, v absolútnom vyjadrení je to zníženie od 0,31 do 32,70 $l.s^{-1}$. Podrobnejšie údaje dokumentuje tabuľka 7.

V regionálnom vyjadrení bol v porovnaní s predchádzajúcim rokom zaznamenaný nárast odberov vo všetkých hlavných povodiach Slovenska okrem Dunaja, Slanej, Hrona a Popradu. Najväčší nárast bol v povodiach Váhu, Nitry, Bodrogu, Bodvy a Hornádu, kde bol zaznamenaný nárast odberov o 60,94 $l.s^{-1}$ (0,99 %). Menej výrazný nárast sa prejavil v povodiach Moravy a Slanej 1,33 $l.s^{-1}$ (0,29 %). K výraznému poklesu odberov došlo v spomínanom povodí Dunaja, Popradu, Slanej a Hrona o 65,41 $l.s^{-1}$ (1,59 %).

V roku 2019 bolo na Slovensku do evidencie odberov SHMÚ prihlásených a uvedených do prevádzky 146 nových zdrojov a celkovo v roku 2019 bolo v SR zrušených 117 zdrojov podzemných vôd.

Najviac nových zdrojov (86) bolo uvedených do prevádzky v povodí Váh a Nitra, zrušených bolo v tomto povodí 60 odberov. Pomer nových a zrušených odberov v ostatných povodiach je nasledovný – Morava a Dunaj (8 nových odberov a 15 zrušených), Bodrog (5 nových odberov a 13 zrušených), Hornád (13 nových odberov a 5 zrušených), Hron (16 nových odberov a 12 zrušených), Ipeľ (7 nových odberov a 9 zrušených), Slaná (8 nových odberov a 1 zrušený), Poprad (2 nové odbery a 1 zrušený).

V evidencii SHMÚ bolo ku koncu roku 2019 15 930 všetkých zdrojov podzemnej vody a evidovaných v katalógu odberov 5743 existujúcich zdrojov.

Z hľadiska vodohospodárskeho využitia výrazne kolíše pomer využiteľných množstiev a odberov v jednotlivých hydrogeologických útvaroch, pričom najnižšiu hodnotu využitia vykazujú neogénne rajóny a najvyššiu kvartérne a mezozoické rajóny.

V roku 2019 bol zaznamenaný nárast odberov v 66 hydrogeologických rajónoch (t. j. 47 % zo všetkých rajónov), pričom maximálny nárast v rajóne predstavoval 48,60 $l.s^{-1}$ (v rajóne M 032). V 69 hydrogeologických rajónoch bol dokumentovaný pokles odberov (maximálny pokles 35,57 $l.s^{-1}$ bol v rajóne M 020) a v 6 hydrogeologických rajónoch sa odber v porovnaní s predošlým rokom nezmenil. Celkovo v porovnaní s rokom 2018 (kedy bol zaznamenaný nárast v 88 rajónoch) došlo k zníženiu počtu rajónov, v ktorých bol dokumentovaný nárast odberov o 22 rajónov. Zvýšil sa počet rajónov, v ktorých došlo k poklesu odberov o 16 hydrogeologických rajónov.

V plošnom vyjadrení výraznejšie zmeny v odberoch podzemných vôd (nad 15 $l.s^{-1}$) v roku 2019 v porovnaní s predchádzajúcim rokom boli zaznamenané v 5 hydrogeologických rajónoch. Najvýraznejšie zmeny vo výške odberov podzemných vôd boli zaznamenané v dvoch mezozoických hydrogeologických rajónoch (M020, M032) a v paleogéne (P119).

Podrobnejšie sú tieto zmeny odberov v roku 2019 v porovnaní s rokom 2018 aj s konkrétnym odôvodnením uvedené v tabuľke 8.

Prehľad využívania zdrojov podzemných vôd v hydrogeologických rajónoch dokumentuje mapa „Využívanie podzemných vôd v hydrogeologických rajónoch SR v roku 2019“.

Najväčšie odbery podzemnej vody boli dokumentované zo zdrojov na lokalitách Vlčie hrdlo (Slovnaft), Ostrovné Lúčky, Gabčíkovo, Jelka, Karlova ves -Sihoť, Šamorín, Petržalka - Pečniansky les. Medzi najvýznamnejšie pramene z hľadiska využívania patria pramene v Harmanci, Necpaloch (Lazce), Jergaloch, Motešiciach, Slatinke nad Bebravou, Vyšnom Slavkove, Vitanovej, Drienovci, Turni nad Bodvou a ďalších. Najvýznamnejší odberatelia podzemných vôd 2019 sú zaznamenaný v tab. 9 .

Celkové odbery v roku 2019 predstavujú len 13,76 % z celkového dokumentovaného množstva využiteľných množstiev podzemných vôd Slovenska, ktoré predstavujú 78066,02 $l.s^{-1}$. Aj napriek tomuto priaznivému stavu však v niektorých oblastiach a lokalitách naďalej najmä v suchých obdobiach pretrváva deficit zdrojov pitnej vody v dôsledku nerovnomerného kvantitatívneho rozloženia vodných zdrojov v Slovenskej republike.

Tab.7 Vývoj odberov podzemnej vody na Slovensku v $l.s^{-1}$ podľa účelu využitia od roku 1989

Rok	Verejné vodovody	Potravinársky priemysel	Ostatný priemysel	Poľnohosp. živoč. výroba	Poľnohosp. rastl. výroba	Sociálne potreby	Iné využitie	Spolu
1989	16498,8	590,4	3335,2	1131	58,8	386,2	216,2	22216,6
1990	17555,1	560,7	3059,8	1237,1	48,3	467,9	146,8	23075,7
1991	16762,2	507,9	2571,5	948	32,2	377,7	229,6	21429,1
1992	17297,6	533,4	2548,2	866,7	29	271,7	217,7	21764,3
1993	15970,0	459,0	2415,0	781,0	72,0	340,0	227,0	20264
1994	14972,7	439,1	2394,5	745,4	35,5	377,9	213,3	19178,4
1995	14547,39	384,27	2033,53	680,68	18,13	370,95	261,47	18296,42
1996	13222,82	362,74	1924,01	630,87	26,5	360,67	235,85	16763,46
1997	12411,58	374,22	980,78	587,13	16,37	350,19	1085,66	15805,93
1998	12217,53	321,3	1683,64	535,84	16,2	494,56	376,5	15645,57
1999	11514,67	361,8	1647,12	481,42	8,24	419,16	278,49	14710,9
2000	11188,38	321,23	1177,18	446,78	18,12	432,99	632,66	14217,34
2001	10480,56	330,04	1121,8	427,14	15,34	402,7	620,33	13397,91
2002	10201,77	311,24	1101,19	392,86	34,78	323,09	648,24	13013,17
2003	10064,94	329,51	999,29	385,49	380,87	320,74	822,52	13303,36
2004	9431,08	322,04	901,65	320,51	65,17	327,02	832,93	12200,4
2005	9159,87	288,25	856,75	308,82	95,07	279,72	878,98	11867,46
2006	8836,13	295,62	852,34	275,8	94,96	340,15	970,2	11665,2
2007	8441,59	383,87	891,32	267,84	146,25	333,44	901,65	11365,96
2008	8468,82	284,98	823,02	253,29	67,52	271,23	953,23	11122,09
2009	8475,4	268,13	762,18	232,07	93,8	249,44	963,58	11044,6
2010	8294,99	265	781,05	217,17	48,71	245,43	967,17	10819,52
2011	8071,12	206,16	802,18	210,17	81,12	237,84	993,2	10601,79
2012	8149,69	256,59	797,81	221,23	108,44	218,36	967,23	10719,35
2013	7886,41	261,55	769,8	220,94	100,79	205,53	993,82	10438,84
2014	7674,19	238,61	752,66	227,04	120,63	190,44	983,75	10187,32

Rok	Verejné vodovody	Potravinársky priemysel	Ostatný priemysel	Poľnohosp. živoč. výroba	Poľnohosp. rastl. výroba	Sociálne potreby	Iné využitie	Spolu
2015	7701,69	258,45	787,05	200,06	134,44	200,45	1048,05	10330,19
2016	7626,71	243,72	788,5	211,81	103,71	242,77	1006,38	10223,6
2017	7854,57	232,68	809,76	226,31	183,86	236,26	1063,87	10607,31
2018	7843,88	250,06	831,25	227,85	107,71	192,48	1292,56	10745,79
2019	7786,81	265,68	798,59	227,54	198,03	206,34	1259,86	10742,85
Rozdiel 2019-2018	*-57,07*	*15,62*	*-32,66*	*-0,31*	*90,32*	*13,86*	*-32,70*	*-2,94*
%	*-0,73*	*6,25*	*-3,93*	*-0,14*	*83,85*	*7,20*	*-2,53*	-0,03

Tab. 8 Najväčšie zmeny odberných množstiev podzemných vôd v hydrogeologických rajónoch medzi rokmi 2018 a 2019

Označenie rajónu	Odber (l,s^{-1})		Rozdiel 2019 - 2018		Poznámka
	2018	2019	l,s^{-1}	%	
M 020	117,80	82,23	-35,57	30,20	Zníženie odberu na lokalite Ružomberok - Biely potok, zdroj: prameň Nižné Matejkovo (SLOVRYB a, s,, Pstruhárstvo)
M 032	79,56	128,16	48,60	61,09	Zvýšený odber z prameňov P2 a P3 nachádzajúcich sa v Slovianskej doline pre chov rýb Slovenským rybárskym zväzom
Q 051	1720,06	1685,29	-34,77	2,02	Zníženie odberov z vodárenského zdroja Karlova Ves Sihoť, prevádzkovaného Bratislavskou vodárenskou spoločnosťou a zo zdroja Vlčie Hrdlo prevádzkované Slovnaftom
MN 053	392,43	366,5	-29,79	7,59	Zníženie odberov vo vodárenských zdrojoch DE-8 - 11 na lokalite Dechtice prevádzkované Trnavskou vodárenskou spoločnosťou
P 119	57,95	77,63	19,68	33,96	Zvýšenie odberov na lokalite Brezovica spravovaných východoslovenskou vodárenskou spoločnosťou

Vypúšťanie do podzemných vôd za rok 2019 v porovnaní s predošlým rokom 2018 je zaznamenaný v tabuľke 10. Sumárne bolo v roku 2019 vypustených 20,46 l. s^{-1}odpadových vôd do podzemných vôd. Čo je oproti predošlému roku pokles o 1,46 l. s^{-1}.

Tab. 9 Najvýznamnejší odberatelia podzemných vôd v roku 2019

Por. č.	Názov odberateľa	Odbery (l.s^{-1}) 2019
1.	Skupinový vodovod (SV) Bratislava	1297,41
2.	Slovnaft, a.s., Bratislava vrátane HŽO	997,3
3.	Diaľkovod Gabčíkovo	464,47
4.	Diaľkovod Jelka	410,57
5.	Pohronský SV	359,38
6.	SV Dechtice-Dobrá Voda-Trnava	304,63
7.	SV Liptovská Teplička	250,27
8.	Diaľkovod Šamorín	214,82
9.	Ponitrianský SV	287,59
10.	SV Žilina	162,74
11.	SV Drienovec-Turňa n/Bodvou	162,01
12.	SV Vyšný Slavkov-Prešov-Šarišské Lúky	146,66
13.	SV Martin	148,83
14.	Oravský SV	92,14
15.	SV Trenčín	117,48
16.	SV Nové Mesto n/Váhom-Čachtice-Stará Turá	122,04
17.	SV Senica	125,59
18.	U. S. STEEL Košice	166,22
19.	Podhorský SV (Pezinok-Modra-Dolany)	103,92
20.	VVS a.s. závod Michalovce	114,19
21.	Vodovod Komárno - KOMVAK	110,39
22.	SV Pružiná-Púchov-Dubnica	112,42
23.	SV Prievidza	83,53
24.	SLOVRYB Ružomberok	33,57
25.	SV Liptovský Mikuláš	78,38
26.	SV Ružomberok	60,88
27.	SV Orvište-Vrbové-Jaslovské Bohunice-Trnava	57,83
28.	PVPS a.s. závod Poprad	74,06
29.	Diaľkovod Kalinkovo	70,31
30.	SV Čermeľ Košice	48,28

Tab. 10 Vypúšťanie odpadových vôd do podzemných vôd

Por. č.	Názov prevádzky	Mesto prevádzky	Množstvo vypúšťaných OV rok 2018 (l/s)	Množstvo vypúšťaných OV rok 2019 (l/s)
1.	Prefa invest, a. s.	Sučany	2,30	1,35
2.	Slovenská elektrizačná prenosová sústava, a. s.	Stupava	0,01	0,01
3.	Obecný úrad Dargov	Dargov	0,03	0,03
4.	Detská psychiatrická liečebňa n. o.	Hraň	0,09	0,10
5.	Bra-vur, a. s.	Vrútky	9,17	6,72
6.	Slovenské elektrárne a. s.	Jaslovské Bohunice	0,01	0
7.	Slovenská banská s. r. o.	Hodruša - Hámre	0,05	0,05
8.	TSR Slovakia, s. r. o.	Bytča	0,01	0,01
9.	VSK MINERAL s. r. o.	Horná Štubňa	0	0
10.	Tower com a. s.	Zlatá Baňa	0	0
11.	Tower com a. s.	Kremnica	0	0
12.	Tower com a. s.	Šumiac	0	0
13.	Tower com a. s.	Rimavská Sobota	0	0
14.	Železnice Slovenskej Republiky	Žilina	0	0
15.	Obec Veľká Čalomija	Veľká Čalomija	0,02	0
16.	Bulk Transshipment Slovakia a. s.	Čierna nad Tisou	0,01	0,01
17.	Metrans /Danubia/, a. s.	Haniska pri Košiciach	0,01	0,01
18.	Potôčky SK, s. r. o.	Dolná Krupá	0,26	0,26
19.	EUROVIA - Kameňolomy s. r. o.	Krupina	0,01	0,01
20.	Obec Ladomerská Vieska	Žiar nad Hronom	0,46	0,70
21.	Tatry mountain resorts	Liptovský Mikuláš	0,01	0,01
22.	Tatry mountain resorts	Rovná Hola	0,03	0,02
23.	Gamota, a. s.	Malé Straciny	0,02	0
24.	Vila Fénix, s. r. o.	Ludrová	0,02	0,01
25.	Slovnaft, a. s.	Vojany	1,19	0,0
26.	LB minerals SK, s. r. o	Drienovec	0	0
27.	Obec Pukanec	Pukanec	0,02	0
28.	Národná diaľničná spoločnosť, a. s.	Voznica	0,01	0
29.	Akatech Immobilien s. r. o.	Hlohovec	6,10	6,75
30.	Ilka s. r. o.	Veľký Grob	2,03	3,48
31.	Žiarce, a. s.	Pavčina Lehota	0,01	0,01
32.	Timaj s. r. o.	Bojnice	0,03	0,03
33.	Yit Slovakia, a. s.	Bratislava	0,01	0
34.	Obec Zborov nad Bystricou	Zborov nad Bystricou	0	0
35.	City stone design s. r. .o.	Šaľa	0	0,07
36.	Röchling Automotive Slovakia s. r. o.	Kočovce	0	0,02
37.	WF Slovakia s. r .o.	Kešovce	0	0
38.	Radovan Šimo	Považský Chlmec	0	0
39.	Voms, s. r. o.	Rajecké Teplice	0	0,01

Por. č.	Názov prevádzky	Mesto prevádzky	Množstvo vypúšťaných OV rok 2018 (l/s)	Množstvo vypúšťaných OV rok 2019 (l/s)
40.	Chyžbet SK s. r. o.	Turany	0	0,69
41.	Poly Star, s. r. o.	Nové Zámky	0	0,02
42.	F.A.P., spol. s r. o.	Zvolen	0	0
43.	Globus spol. s r. o.	Zvolen	0	0,01
44.	DOSS-dom sociálnych služieb	Kráľovský Chlmec	0	0,02
45.	Ministerstvo obrany SR, Agentúra správy majetku	Sklené	0	0,01
46.	Transpetrol a. s.	Šahy	0	0,01
	Sumárne vypúšťanie		**21,92**	**20,46**

Obr. 6 Vývoj využívania podzemných vôd na Slovensku v rokoch 1989 - 2019

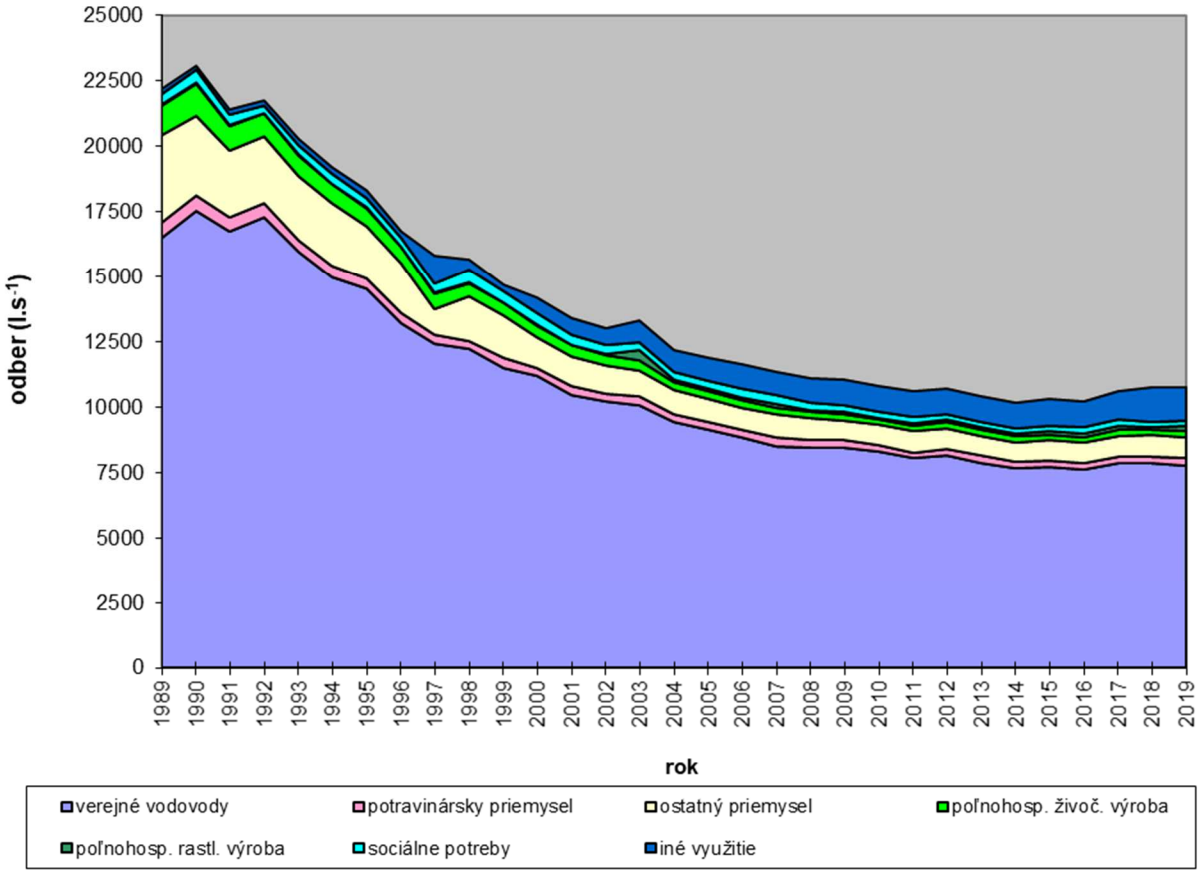

Obr. 7 Rozdelenie odberov podzemných vôd Slovenska podľa užívateľských skupín

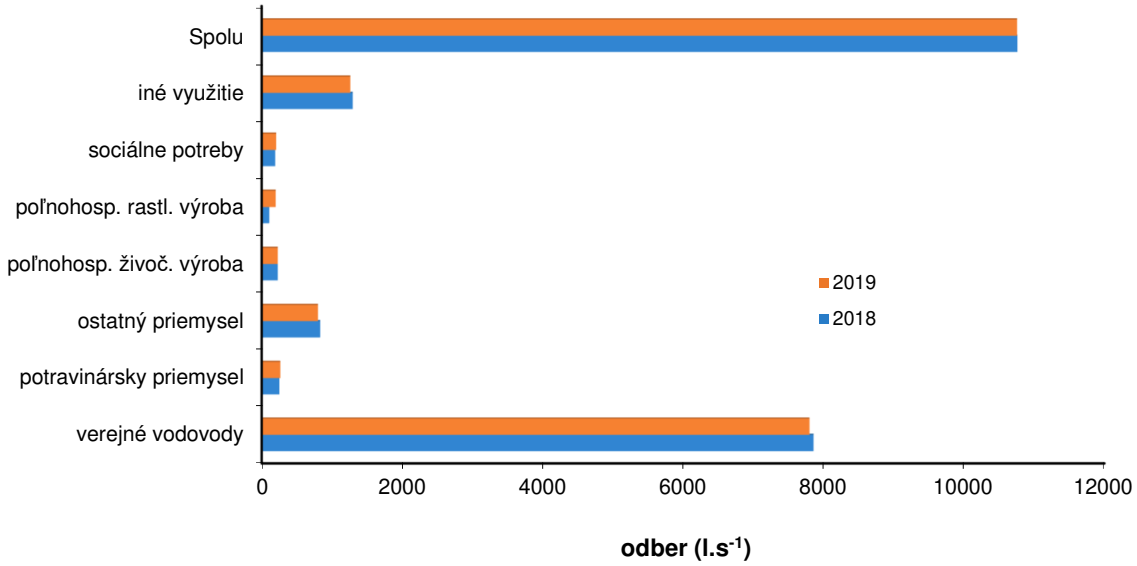

VYUŽÍVANIE PODZEMNÝCH VÔD V HYDROGEOLOGICKÝCH RAJÓNOCH SR V ROKU 2019

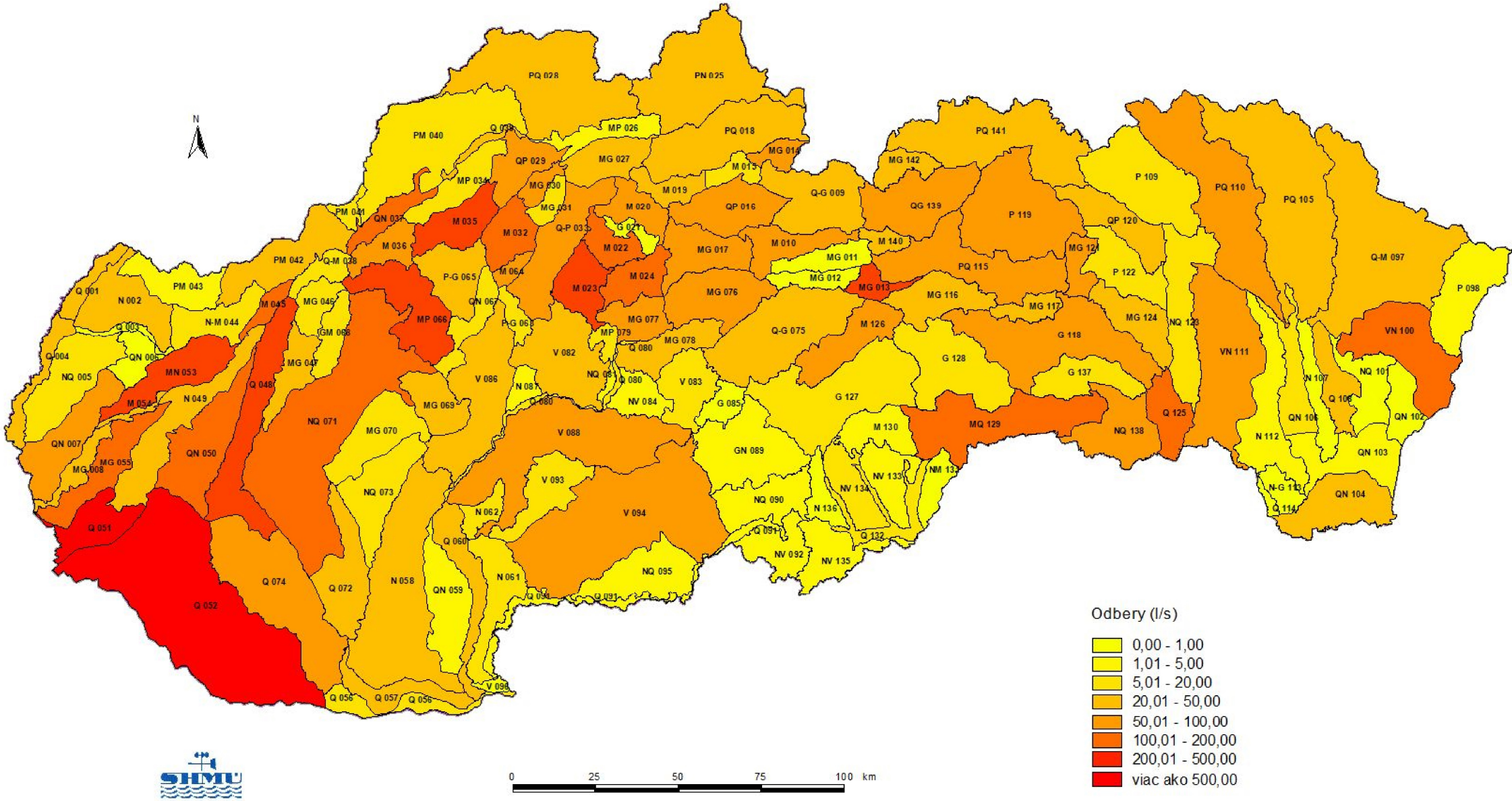

5. ANALÝZA BILANCIE PODZEMNÝCH VÔD NA SLOVENSKU ZA ROK 2019

Vodohospodárska bilancia množstva podzemnej vody uplynulého roku 2019 je hodnotením výsledku ovplyvnenia hydroekosystému ľudskou činnosťou - konkrétne vodárenským využitím. Zaoberá sa vzťahom medzi existujúcimi zdrojmi podzemných vôd a požiadavkami na vodu v danom roku.

Hodnotenie vzájomného vzťahu medzi využiteľným množstvom podzemných vôd a odberom podzemných vôd vyjadrené v podobe bilančného stavu je ukazovateľom miery využívania vodných zdrojov v hodnotenom roku.

Pri bilančnom hodnotení sme postupovali zaužívaným spôsobom. Vstupnými hodnotami stanovenia bilančného stavu sú schválené, resp. dokumentované využiteľné množstvá podzemných vôd v jednotlivých hydrogeologických rajónoch a množstvo odoberanej podzemnej vody v príslušnom rajóne.

Bilančný stav je vyjadrený slovne na základe číselného pomeru hodnoty využiteľných množstiev k hodnote celkového odberu v hodnotenom území.

Bilančný stav - označenie	***Koeficient bilančného stavu***
dobrý - A	**väčší ako 3,33**
uspokojivý - B	**v rozpätí od 1,43 do 3,33**
napätý - C	**v rozpätí od 1,18 do 1,43**
kritický - D	**v rozpätí od 1,00 do 1,18**
havarijný - E	**menší alebo rovný 1,0**

Nepriaznivý bilančný stav (kritický a havarijný) v hodnotenom území indikuje vodohospodárom potrebu realizácie nových a doplnkových hydrogeologických prieskumov, resp. nutnosť redukcie odberov z využívaných vodných zdrojov. Naopak priaznivý bilančný stav (dobrý a uspokojivý) naznačuje možnosť ďalšieho bezproblémového využívania zdrojov podzemných vôd v bilancovanom území, prípadne aj ich perspektívne zvýšenie.

V hodnotenom roku 2019 z celkového počtu 141 hydrogeologických rajónov Slovenska bol na základe bilančného spracovania hodnotený bilančný stav ako dobrý v 127 rajónoch a uspokojivý bilančný stav v 13 rajónoch. Napätý bilančný stav bol dokumentovaný v 1 hydrogeologickom rajóne.

Celkovo je možné konštatovať, že napriek miernemu poklesu odberných množstiev podzemnej vody pri zvýšení dokumentovaných využiteľných množstiev došlo v jednom rajóne k zhoršeniu bilančného stavu z dobrého na uspokojivý, ale taktiež aj k zlepšeniu bilančného stavu z uspokojivého na dobrý v porovnaní aj s rokom 2018 môžeme tento stav považovať za vyrovnaný.

Porovnanie roku 2019 s rokom 2018 ukázalo, že v dôsledku mierneho poklesu odberov podzemných vôd zlepšenie koeficientu bilančného stavu v 6 čiastkových hydrogeologických rajónoch, a to v jednom čiastkovom rajóne z kritického na napätý a v ostatných 5 z uspokojivého na dobrý. No pri prerozdelení využiteľných množstiev a odberov došlo v 3 čiastkových rajónoch k zhoršeniu bilančného stavu z dobrého na uspokojivý a v jednom z dobrého na havarijný.

Prehľadné hodnotenie bilančného stavu v roku 2019 v jednotlivých rajónoch Slovenska sa nachádza v tabuľke 10. Priestorové zobrazenie hodnotenia bilančného stavu v rámci Slovenska sa nachádza v priloženej mape s názvom „Bilančný stav v hydrogeologických rajónoch Slovenska v roku 2019“. Podrobnejšie vplyv využívania zdrojov podzemných vôd na základe koeficienta bilančného stavu je zobrazený v mape „Hodnotenie bilančného stavu podzemných vôd v hydrogeologických rajónoch SR v roku 2019 na základe koeficientu bilančného stavu“.

Bilančný stav podzemných vôd sa celkove na Slovensku od roku 1990 zlepšuje vplyvom prevažne stáleho poklesu odberov. Od roku 1990, kedy bolo zaznamenaných 23075,7 $l.s^{-1}$ hlásených odberov (najvyššia hodnota od roku 1979), nastal pokles o 53 %, teda o viac ako polovicu. Rast využiteľných množstiev k zlepšeniu bilančného stavu prispel oveľa menšou mierou. Za obdobie 1990–2018 vzrástli o 4,4 %.

Napriek celkovému dobrému vývoju v bilancii podzemných vôd zostáva situácia v niektorých štruktúrach alebo dielčích povodiach vážna, napr. vzhľadom na významné ovplyvňovanie nízkych prietokov povrchových tokov či hladín podzemných vôd.

Bilančné tabuľky, ktoré predkladáme v tabuľkovej prílohe, ukazujú spravidla dobrý, ale niekedy aj napätý, kritický či havarijný stav niektorých lokalít, častí štruktúr pripadajúcich k jednotlivým bilančným profilom, prípadne aj čiastkových rajónov. **Označenie zhoršeného bilančného stavu v tejto publikácii však nie je definitívnym verdiktom o skutočnom stave. Má užívateľov upozorňovať na situáciu, ktorá si vyžaduje podrobnejšiu analýzu stavu a detailnejšie objasnenie príčin.** Klasifikácia neuspokojivého bilančného stavu sa môže vyskytnúť z dôvodov:

- nedostatočne preskúmaných oblastí;
- nepresne stanovených využiteľných množstiev, a to nie len v kategóriách neschvaľovaných Hydrogeologickou komisiou;
- nezrovnalostí medzi premenlivým charakterom využiteľných množstiev a ich stanovovaním ako konštantnou hodnotou;
- nedostatočného merania a vykazovania odberov;
- zmeny výdatnosti zdroja, napr. po jeho zachytení, a iné dôvody.

To nás vedie k tomu, aby sme nevyzdvihovali a neporovnávali jednotlivé lokality alebo väčšie územia. Hodnotenie stavu každej lokality či štruktúry vyžaduje detailnejšie informácie, ktoré SHMÚ na vyžiadanie poskytne, pokiaľ sú k dispozícii. Samozrejme nás táto situácia núti hľadať spôsoby zdokonalenia bilancií úmerné nášmu kapacitnému a finančnému priestoru. Pre prehľad spomenieme rajóny a aj čiastkové rajóny, ktoré majú horší bilančný stav ako uspokojivý:

- **032 NA 20** - čiastkový rajón kryhy krížňanskej a chočskej jednotky, využ. množstvá 7,0 $l.s^{-1}$, odbery 5,23 $l.s^{-1}$, bil. koeficient 1,34, **bilančný stav napätý;**
- **032 NA 40** - čiastkový rajón kryhy krížňanskej a chočskej jednotky, využ. množstvá 40,65 $l.s^{-1}$, odbery 30,92 $l.s^{-1}$, bil. koeficient 1,31, **bilančný stav napätý;**
- **053 VH30** - čiastkový rajón neogénu, využ. množstvá 56,0 $l.s^{-1}$, odbery 46,75 $l.s^{-1}$, bil. koeficient 1,20, **bilančný stav napätý;**
- **121 HD 30** - čiastkový rajón kryštalinika v S časti rajónu, využ. množstvá 5 $l.s^{-1}$, odbery 4,99 $l.s^{1}$, bil. koeficient 1,00, **bilančný stav kritický;**
- **030 VH20** – čiastkový rajón kryštalinika, využ. množstvá 15,57 $l.s^{-1}$, odbery 25,71 $l.s^{-1}$, bil. koeficient 0,61, **bilančný stav havarijný;**

Aj v nasledujúcom období bude potrebné najmä v tých lokalitách a oblastiach, kde je bilančný stav havarijný, kritický alebo napätý, postupne preveriť a upresniť údaje o zdrojovej časti, overiť správnosť nahlasovaných údajov o odberoch a prípadne prehodnotiť využívanie podzemných vôd z ekologického hľadiska.

Prehľadné a detailné hodnotenie jednotlivých hydrogeologických rajónov tvorí samostatnú tabuľkovú časť tejto správy.

Tab. 11

PREHĽAD BILANČNÉHO STAVU V HYDROGELOGICKÝCH RAJÓNOCH SR V ROKU 2019

Označenie rajónu	Názov hydrogeologického rajónu	Využiteľné množstvá [l.s^{-1}]	Odber [l.s^{-1}]	Koeficient bilančného stavu	Bilančný stav 2019
Q 001	Kvartér Moravy po Brodské	144,00	36,10	3,99	dobrý
N 002	Neogén Chvojnickej pahorkatiny	210,08	25,81	8,14	dobrý
Q 003	Kvartér Myjavy	30,00	0,54	55,56	dobrý
Q 004	Kvartér Moravy od Brodského po Vysokú pri Morave	352,70	34,72	10,16	dobrý
NQ 005	Neogén centrálnej časti Borskej nížiny	303,00	14,32	21,16	dobrý
QN 006	Kvartér a neogén SV časti Borskej nížiny	210,00	0,55	381,82	dobrý
QN 007	Kvartér a neogén J a JV časti Borskej nížiny	1047,39	76,98	13,61	dobrý
MG 008	Kryštalinikum a mezozoikum JZ časti Malých Karpát	258,04	22,70	11,37	dobrý
Q-G 009	Kryštalinikum Západných Tatier a kvartér V časti Liptovskej kotliny	498,37	22,62	22,03	dobrý
M 010	Mezozoikum chočského príkrovu SV svahov Nízkych Tatier a Kozích chrbtov	944,36	50,05	18,87	dobrý
MG 011	Paleozoikum a mezozoikum - melafýrová séria SV svahov Nízkych Tatier a Kozích chrbtov	60,80	0,53	114,72	dobrý
MG 012	Mezozoikum série Veľkého Boku - Z a stredná časť a priľahlé kryštalinikum SV svahov Nízkych Tatier	90,25	0,80	112,81	dobrý
MG 013	Mezozoikum série Veľkého Boku - V časť a priľahlé kryštalinikum SV svahov Nízkych Tatier	600,00	251,14	2,39	uspokojivý
MG 014	Mezozoikum a priľahlé kryštalinikum Západných Tatier v povodí Oravy	609,25	83,80	7,27	dobrý
M 015	Mezozoikum V časti Chočských vrchov	348,54	11,10	31,40	dobrý
QP 016	Paleogén a kvartér západnej a strednej časti Liptovskej kotliny	728,20	70,65	10,31	dobrý
MG 017	Mezozoikum a kryštalinikum SZ svahov Nízkych Tatier	524,59	71,29	7,36	dobrý
PQ 018	Paleogén Oravskej vrchoviny, Skorušiny a časti Oravskej Magury	533,28	38,94	13,69	dobrý
M 019	Mezozoikum Z časti Chočských vrchov	397,06	44,52	8,92	dobrý
M 020	Mezozoikum S časti Veľkej Fatry	460,14	82,23	5,60	dobrý
G 021	Kryštalinikum Veľkej Fatry	20,00			dobrý
M 022	Mezozoikum Veľkej Fatry v oblasti medzi Smrekovicou a Ploskou	627,05	150,47	4,17	dobrý
M 023	Mezozoikum chočského príkrovu JZ časti Veľkej Fatry	924,68	296,82	3,12	uspokojivý
M 024	Mezozoikum Veľkej Fatry a Nízkych Tatier medzi Ploskou a v okolí Donovalov	1192,62	122,23	9,76	dobrý
PN 025	Paleogén povodia Bielej Oravy a neogén Oravskej kotliny	171,17	40,39	4,24	dobrý
MP 026	Mezozoikum bradlového pásma a paleogén v povodí Varínky	57,72	3,24	17,81	dobrý
MG 027	Mezozoikum a kryštalinikum Krivánskej Fatry	331,36	20,63	16,06	dobrý
PQ 028	Paleogén a kvartér povodia Kysuce	429,07	28,71	14,94	dobrý
QP 029	Paleogén a kvartér časti Žilinskej kotliny a V okraja Súľovských vrchov	556,36	55,23	10,07	dobrý
MG 030	Kryštalinikum a mezozoikum SZ svahov Lúčanskej Fatry	153,95	56,12	2,74	uspokojivý
MG 031	Kryštalinikum a mezozoikum SV časti Lúčanskej Fatry	43,30	5,37	8,06	dobrý
M 032	Mezozoikum J časti Lúčanskej Fatry	334,34	128,16	2,61	uspokojivý
Q-P 033	Paleogén, neogén a kvartér Turčianskej kotliny	931,65	53,70	17,35	dobrý
MP 034	Paleogén a mezozoikum bradlového pásma Súľovských vrchov a Podmanínskej pahorkatiny	212,58	15,41	13,79	dobrý
M 035	Mezozoikum S časti Strážovských vrchov	1152,77	235,57	4,89	dobrý
M 036	Mezozoikum SZ časti Strážovských vrchov	199,91	94,98	2,10	uspokojivý
QN 037	Kvartér a neogén Ilavskej kotliny	1282,35	100,26	12,79	dobrý
Q-M 038	Kvartér Trenčianskej kotliny a priľahlé mezozoikum Trenčianskej vrchoviny	838,35	15,72	53,33	dobrý

Tab. 11

PREHĽAD BILANČNÉHO STAVU V HYDROGELOGICKÝCH RAJÓNOCH SR V ROKU 2019

Označenie rajónu	Názov hydrogeologického rajónu	Využiteľné množstvá [l.s^{-1}]	Odber [l.s^{-1}]	Koeficient bilančného stavu	Bilančný stav 2019
Q 039	Kvartér Bytčianskej kotliny	610,40	32,28	18,91	dobrý
PM 040	Paleogén a mezozoikum bradlového pásma Javorníkov a SV časti Bielych Karpát	254,35	19,55	13,01	dobrý
PM 041	Paleogén a mezozoikum bradlového pásma povodia Vláry	21,70	15,19	1,43	napätý
PM 042	Paleogén a mezozoikum bradlového pásma V časti Bielych Karpát a S časti Myjavskej pahorkatiny	100,57	29,60	3,40	dobrý
PM 043	Paleogén a mezozoikum bradlového pásma Z časti Bielych Karpát	39,08	1,66	23,54	dobrý
N-M 044	Neogén až krieda Myjavskej pahorkatiny JZ od bradlového pásma	107,02	14,92	7,17	dobrý
M 045	Mezozoikum Čachtických Karpát a časti Bielokarpatského podhoria	320,00	110,75	2,89	uspokojivý
MG 046	Mezozoikum a paleozoikum SZ časti Považského Inovca	126,42	11,20	11,29	dobrý
MG 047	Mezozoikum strednej a J časti Považského Inovca	473,61	36,96	12,81	dobrý
Q 048	Kvartér Váhu v Podunajskej nížine S od čiary Šaľa - Galanta	1188,01	302,24	3,93	dobrý
N 049	Neogén Trnavskej pahorkatiny	200,11	30,91	6,47	dobrý
QN 050	Kvartér Trnavskej pahorkatiny	680,44	190,35	3,57	dobrý
Q 051	Kvartér Z okraja Podunajskej roviny	4130,09	1685,29	2,45	uspokojivý
Q 052	Kvartér JZ časti Podunajskej roviny	18692,30	2472,76	7,56	dobrý
MN 053	Mezozoikum S časti Pezinských Karpát a Brezovských Karpát	1164,01	366,50	3,18	uspokojivý
M 054	Mezozoikum krížňanského príkrovu Malých Karpát	98,10	33,16	2,96	uspokojivý
MG 055	Kryštalinikum a mezozoikum JV časti Pezinských Karpát	182,46	100,93	1,81	uspokojivý
QN 056	Kvartér Dunaja v úseku Komárno - Chľaba	303,34	13,05	23,24	dobrý
Q 057	Kvartér dunajských terás na úpätí Hronskej pahorkatiny	213,00	33,11	6,43	dobrý
N 058	Neogén Hronskej pahorkatiny	616,23	45,42	13,57	dobrý
QN 059	Kvartér hronských terás v Podunajskej nížine	308,70	2,74	112,66	dobrý
Q 060	Kvartér nivy Hrona v Podunajskej nížine	1049,10	29,92	35,06	dobrý
N 061	Neogén strednej a J časti Ipeľskej pahorkatiny	104,55	8,25	12,67	dobrý
N 062	Neogén Bátovskej pahorkatiny a Čajkovskej zníženiny	30,00	5,05	5,94	dobrý
P-G 063	Kryštalinikum, mezozoikum a paleogén JZ časti pohoria Žiar a Handlovskej kotliny	104,62	8,19	12,77	dobrý
M 064	Mezozoikum S časti pohoria Žiar	190,30	59,21	3,21	uspokojivý
P-G 065	Mezozoikum a paleogén V časti Strážovských vrchov	157,00	35,50	4,42	dobrý
MP 066	Mezozoikum a paleogén J časti Strážovských vrchov	1066,50	411,87	2,59	uspokojivý
QN 067	Neogén a kvartér Hornonitrianskej kotliny	207,59	18,59	11,17	dobrý
GM 068	Kryštalinikum a mezozoikum V časti Považského Inovca	92,57	19,57	4,73	dobrý
MG 069	Mezozoikum a paleozoikum SV časti Tribča	224,00	34,39	6,51	dobrý
MG 070	Kryštalinikum a mezozoikum J a strednej časti Tribča	305,50	19,50	15,67	dobrý
NQ 071	Neogén Nitrianskej pahorkatiny	1340,06	119,33	11,23	dobrý
Q 072	Kvartér Nitry od mesta Nitra po Nové Zámky	918,81	31,52	29,15	dobrý
NQ 073	Neogén Žitavskej pahorkatiny	242,54	7,09	34,21	dobrý
Q 074	Kvartér medziriečia Podunajskej roviny	2482,77	62,79	39,54	dobrý
Q-G 075	Paleozoikum a mladšie útvary časti povodia horného Hrona po Piesok	192,92	20,03	9,63	dobrý
MG 076	Kryštalinikum a mezozoikum JZ svahov Nízkych Tatier	1175,21	72,90	16,12	dobrý
MG 077	Mezozoikum a paleozoikum Starohorských vrchov a S časti Zvolenskej kotliny	458,71	52,41	8,75	dobrý

Tab. 11

PREHĽAD BILANČNÉHO STAVU V HYDROGELOGICKÝCH RAJÓNOCH SR V ROKU 2019

Označenie rajónu	Názov hydrogeologického rajónu	Využiteľné množstvá [l.s^{-1}]	Odber [l.s^{-1}]	Koeficient bilančného stavu	Bilančný stav 2019
MG 078	Mezozoikum a predmezozoické útvary SV časti Zvolenskej kotl. a SZ časti Veporských vrchov	300,99	25,01	12,03	dobrý
MP 079	Mezozoikum Kremnických vrchov a Z časti Zvolenskej kotliny	113,41	9,61	11,80	dobrý
Q 080	Kvartér nivy Hrona a Slatiny od Slovenskej Ľupče po Tlmače	235,00	18,72	12,55	dobrý
NQ 081	Neogén Zvolenskej kotliny - Z časť	25,00	4,94	5,06	dobrý
V 082	Neovulkanity Kremnických vrchov	447,93	25,56	17,52	dobrý
V 083	Neovulkanity pohoria Poľany a časti Zvolenskej kotliny	145,28	13,02	11,16	dobrý
NV 084	Neogén Zvolenskej kotliny - V časť	116,92	3,03	38,59	dobrý
G 085	Kryštalinikum Detvianskej kotliny a Sihlianskej planiny v povodí Slatiny	17,00	0,12	141,67	dobrý
V 086	Neovulkanity pohorí Vtáčnik a Pohronský Inovec	501,19	48,26	10,39	dobrý
N 087	Neogén Žiarskej kotliny	96,10	2,39	40,21	dobrý
V 088	Neovulkanity S svahov Štiavnických vrchov a Javoria	836,79	70,62	11,85	dobrý
GN 089	Kryštalinikum Revúckej vrchoviny a Stolických vrchov v povodí Ipľa	55,00	3,80	14,47	dobrý
NQ 090	Neogén Lučenskej kotliny	62,46	2,77	22,55	dobrý
QN 091	Kvartér Ipľa	223,20	4,37	51,08	dobrý
NV 092	Neogén Z časti Cerovej vrchoviny	59,00	1,13	52,21	dobrý
V 093	Neovulkanity J svahov Štiavnických vrchov a Javoria	75,00	9,82	7,64	dobrý
V 094	Neovulkanity Krupinskej planiny, Ostrôžok a Pôtorskej pahorkatiny	529,98	78,60	6,74	dobrý
NQ 095	Neogén Ipeľskej kotliny	144,00	4,36	33,03	dobrý
V 096	Neovulkanity Burdy	10,00			dobrý
PQ 097	Paleogén a kvartér povodia Laborca po Brekov a mezozoikum Humenských vrchov	495,05	27,03	18,31	dobrý
P 098	Paleogén povodia Uhu	60,00	1,55	38,71	dobrý
VN 100	Neovulkanity Vihorlatských vrchov	467,40	118,85	3,93	dobrý
NQ 101	Neogén Východoslovenskej nížiny medzi Laborcom a Čiernou vodou	137,00	0,31	441,94	dobrý
QN 102	Kvartér SV časti Východoslovenskej nížiny pod Vihorlatom a Popričným	253,00	0,20	1265,00	dobrý
QN 103	Kvartér dolnej časti tokov Uh, Laborec, Ondava a pravej strany Latorice	530,00	2,72	194,85	dobrý
QN 104	Kvartér JV časti Východoslovenskej nížiny	784,00	42,28	18,54	dobrý
PQ 105	Paleogén povodia Ondavy po Kučín	395,25	22,58	17,50	dobrý
QN 106	Kvartér Ondavy a Tople od Slovenskej Kajne po Trebišov	554,50	9,95	55,73	dobrý
N 107	Neogén Pozdišovského chrbta a Malčickej tabule	90,50	0,90	100,56	dobrý
Q 108	Kvartér Laborca od Strážskeho po Stretavu	883,30	27,56	32,05	dobrý
P 109	Paleogén Čergova	278,00	15,94	17,44	dobrý
PQ 110	Paleogén Nízkych Beskýd v povodí Tople	543,54	58,05	9,36	dobrý
VN 111	Neovulkanity Slanských vrchov	602,30	56,09	10,74	dobrý
N 112	Neogén Z časti Východoslovenskej nížiny	100,00	3,08	32,47	dobrý
N-G 113	Paleozoikum a mladšie horniny Zemplínskych vrchov	25,00	0,20	125,00	dobrý
Q 114	Kvartér dolného toku Roňvy	130,00	0,29	448,28	dobrý
PQ 115	Paleogén Hornádskej a časti Popradskej kotliny	820,50	73,75	11,13	dobrý
MG 116	Mezozoikum Slovenského raja a Havraních vrchov s priľahlým paleozoikom	578,60	25,18	22,98	dobrý
MG 117	Mezozoikum Galmusu s priľahlým paleozoikom	117,40	21,44	5,48	dobrý

Tab. 11

PREHĽAD BILANČNÉHO STAVU V HYDROGELOGICKÝCH RAJÓNOCH SR V ROKU 2019

Označenie rajónu	Názov hydrogeologického rajónu	Využiteľné množstvá [l.s^{-1}]	Odber [l.s^{-1}]	Koeficient bilančného stavu	Bilančný stav 2019
G 118	Paleozoikum Slovenského rudohoria v povodí Hornádu	172,69	50,60	3,41	dobrý
P 119	Paleogén Levočských vrchov	738,65	77,63	9,52	dobrý
QP 120	Paleogén Spišsko-šarišského medzihoria, Bachurne a Šarišskej vrchoviny v povodí Torysy	321,00	40,76	7,88	dobrý
MG 121	Mezozoikum a paleozoikum Braniska	175,70	82,17	2,14	uspokojivý
P 122	Paleogén povodia Svinky	147,10	7,76	18,96	dobrý
NQ 123	Neogén V časti Košickej kotliny	319,00	7,80	40,90	dobrý
MG 124	Mezozoikum a kryštalinikum Čiernej hory	578,00	28,56	20,24	dobrý
Q 125	Kvartér Hornádu v Košickej kotline	686,62	126,60	5,42	dobrý
M 126	Mezozoikum Muránskej planiny a V časti Heľpianskeho podolia a priľahlé kryštalinikum	628,80	55,14	11,40	dobrý
G 127	Kryštalinikum Stolických vrchov a Revúckej vrchoviny v povodí Slanej	252,70	6,13	41,22	dobrý
G 128	Paleozoikum Revúckej vrchoviny a Volovských vrchov v povodí Slanej	74,20	14,13	5,25	dobrý
MQ 129	Mezozoikum centrálnej a V časti Slovenského krasu	1282,90	187,69	6,84	dobrý
M 130	Mezozoikum Z časti Slovenského krasu, Železníckeho predhoria a časti Licinskej pahorkatiny	70,50	3,62	19,48	dobrý
NM 131	Neogén Gemerskej pahorkatiny	25,00	0,07	357,14	dobrý
Q 132	Kvartér Rimavskej kotliny	325,96	17,43	18,70	dobrý
NV 133	Neogén V časti Rimavskej kotliny a Blžská tabuľa	55,01	1,83	30,06	dobrý
NV 134	Neogén Z časti Rimavskej kotliny a Pokoradzká tabuľa	77,50	19,38	4,00	dobrý
NV 135	Neogén V časti Cerovej vrchoviny	45,00	3,91	11,51	dobrý
NV 136	Neogén V časti Oždianskej pahorkatiny	20,00			dobrý
G 137	Paleozoikum Volovských vrchov v povodí Bodvy	43,20	8,59	5,03	dobrý
NQ 138	Neogén a kvartér Košickej kotliny a Abovskej pahorkatiny v povodí Bodvy	384,80	81,52	4,72	dobrý
QG 139	Kryštalinikum časti Vysokých Tatier a kvartér ich predpolia	515,66	77,50	6,65	dobrý
M 140	Mezozoikum časti Kozích chrbtov	130,00	26,25	4,95	dobrý
PQ 141	Paleogén Spišskej Magury, Ľubovnianskej vrchoviny a SZ časti Spišsko-šarišského medzihoria a Pienin	465,34	33,12	14,05	dobrý
MG 142	Mezozoikum a priľahlé kryštalinikum Vysokých a Belianskych Tatier	709,13	23,50	30,18	dobrý
Σ 2019	**Slovensko spolu:**	**78066,02**	**10742,85**		

BILANČNÝ STAV V HYDROGEOLOGICKÝCH RAJÓNOCH SLOVENSKA V ROKU 2019

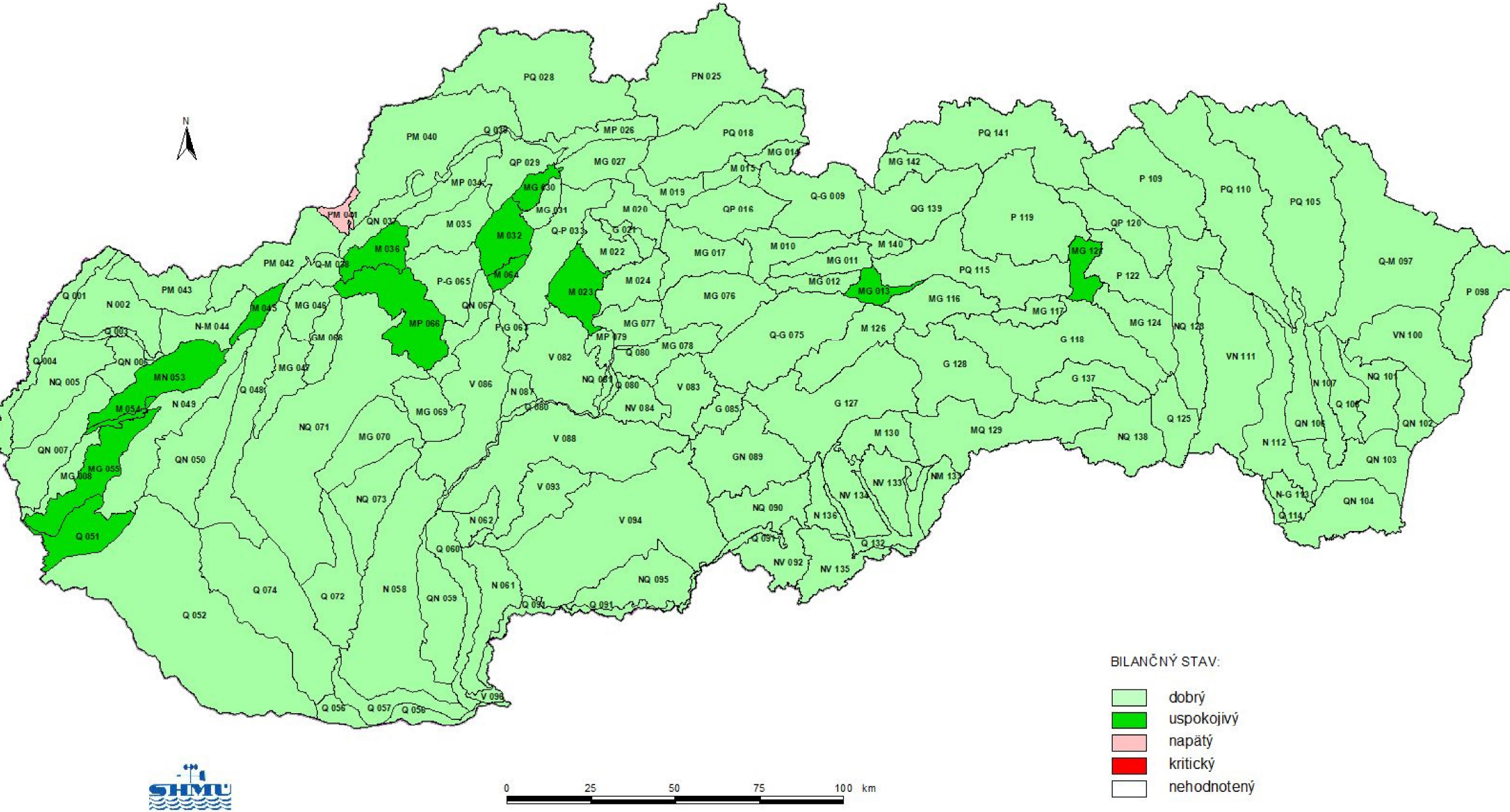

HODNOTENIE BILANČNÉHO STAVU PODZEMNÝCH VÔD V HYDROGEOLOGICKÝCH RAJÓNOCH SR V ROKU 2019 NA ZÁKLADE KOEFICIENTU BILANČNÉHO STAVU

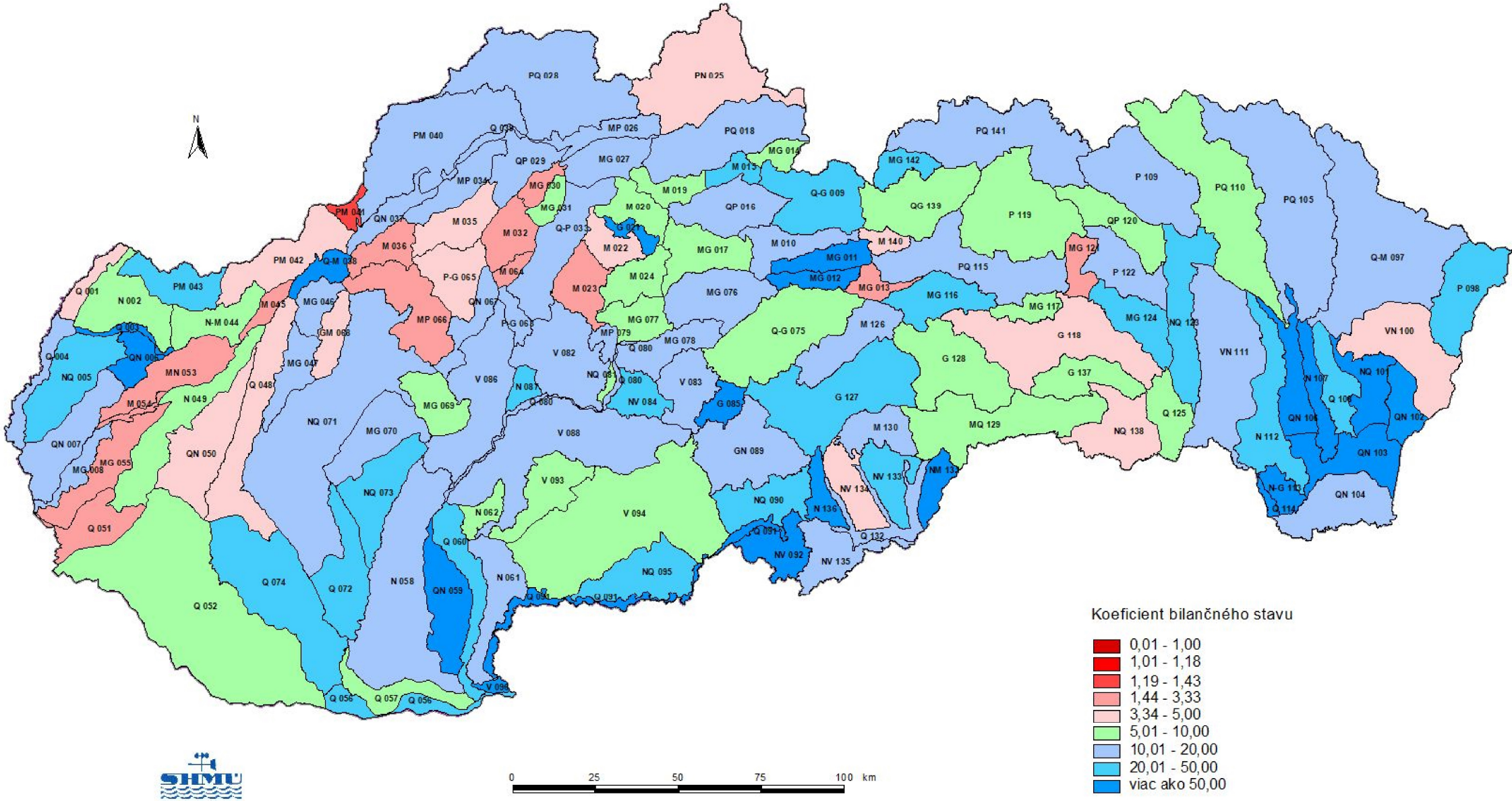

6. PREPOJENIE VYUŽITEĽNÝCH MNOŽSTIEV OBYČAJNEJ PODZEMNEJ VODY Z HYDROGEOLOGICKÝCH RAJÓNOV NA ÚTVARY PODZEMNEJ VODY

V rámci implementácie Rámcovej smernice o vode 2000/60/ES, Vodného zákona 364/2004, nariadenia vlády č. 452/2019 (282/2010 Z. z. v znení neskorších predpisoch) boli priradené využiteľné množstvá a odbery podzemnej vody do útvarov podzemnej vody. Na národnej úrovni máme vymedzených 16 útvarov v kvartérnych sedimentoch a 59 útvarov v predkvartérnych horninách. Prepojenie jednotlivých HG rajónov do útvarov podzemnej vody je zaznamenané v tabuľkách 12 a 13. V tab. 14 a 15 sa nachádzajú využiteľné množstvá obyčajnej podzemnej vody v jednotlivých kategóriách schválených Komisiou KKZ a neschválených využiteľných množstiev danou komisiu, ich sumárne množstvo s prislúchajúcim odberom v danom útvare, transformované využiteľné množstvá a podiel využívania podzemnej vody.

Pre vytvorenie relevantných údajov v celoslovenskom meradle, bola vyčíslená pre každý útvar podzemnej vody, medzi jednotlivými útvarmi podzemných vôd vzájomne porovnateľná, transformovaná hodnota využiteľných množstiev podzemných vôd na základe postupu uvádzaného v schválenej metodike z roku 2007 (1):

transformovaná hodnota využiteľných množstiev = hodnota využiteľných množstiev kategórie A * 1,0 + hodnota využiteľných množstiev kategórie B * 1,0 + hodnota využiteľných množstiev kategórie C * 0,80 + hodnota využiteľných množstiev kategórie C_1 * 0,75 + hodnota využiteľných množstiev kategórie C_2 * 0,70 + hodnota využiteľných množstiev kategórie I * 0,70 + hodnota využiteľných množstiev kategórie II * 0,50 + hodnota využiteľných množstiev kategórii III * 0,30 + odhad * 0.

Podiel využívania podzemných vôd
je pomer transformovanej hodnoty využiteľných množstiev podzemných vôd podľa stanoveného stupňa zabezpečenosti k celkovému odberu podzemných vôd v hodnotenom útvare podzemných vôd.

1. SAH, Metodika hodnotenia kvantitatívneho stavu útvarov podzemných vôd Slovenska a hodno-tenie kvantitatívneho stavu útvarov podzemných vôd v kvartérnych sedimentoch a predkvartérnych horninách, Slovenská asociácia hydrogeológov, Bratislava 2007

Tab. 12 ÚTVARY PODZEMNYCH VÔD V KVARTÉRNYCH SEDIMENTOCH A ICH PREPOJENIE S HYDROGEOLOGICKOU RAJONIZÁCIOU SLOVENSKA

kód útvaru podzemnych vôd	*názov útvaru podzemnych vôd*	*čiastkové povodie*	*označenie hydrogeologického rajónu, čiastkového rajónu alebo subrajónu plošne spadajúceho do útvaru podzemných vôd*	*podiel hydrogeologického rajónu v útvare podzemných vôd*
SK100010OP	Medzizrnové podzemné vody kvartérnych náplavov Viedenskej panvy	Moravy	001MA10	celý rajón Q 001 v útvare
			001MA20	celý rajón Q 001 v útvare
			003MA00	celý rajón Q 003 v útvare
			004MA00	celý najon Q 004 v útvare
			006MA10	celý rajón QN 006 v útvare
			006MA20	celý rajón QN 007 v útvare
			007MA10	celý rajón QN 007 v útvare
			007MA20	celý rajón QN C07 v útvare
SK100020OP	Medzizrnové podzemné vody kvartérnych náplavov západnej časti Podunajskej panvy	Dunaja	051DN00	časť rajónu Q 051 v útvare
			052DN00	časť rajónu Q 052 v útvare
SK100030OP	Medzizrnové podzemné vody kvartérnych náplavov centrálnej časti Podunajskej panvy	Váhu	051VH00	časť rajónu Q 051 v útvare
			052VH00	časť rajónu Q 052 v útvare
			055VH30	časť rajónu MG 055 v útvare
SK100040OP	Medzizrnové podzemné vody kvartérnych náplavov dolného toku Váhu, Nitry a ich prítokov	Váhu	048VH00	celý rajón Q 048 v útvare
			057VH00	časť rajónu Q 057 v útvare
			067NA10	časť rajónu QN 067 v útvare
			071NA10	časť rajónu NQ 071 v útvare
			071NA32	časť rajónu NQ 071 v útvare
			072NA10	časť rajónu Q 072 v útvare
			072VH10	časť rajónu Q 072 v útvare
			073NA10	časť rajónu NQ 073 v útvare
			074NA00	časť rajónu Q 074 v útvare
			074VH00	časť rajonu Q 074 v útvare

kód útvaru podzemnych vôd	*názov útvaru podzemnych vôd*	*čiastkové povodie*	*označenie hydrogeologického rajónu, čiastkového rajónu alebo subrajónu plošne spadajúceho do útvaru podzemných vôd*	*podiel hydrogeologického rajónu v útvare podzemných vôd*
SK100050OP	Medzizrnové podzemné vody kvartérnych náplavov horného toku Váhu a jeho prítokov	Váhu	016VH11	časť rajónu QP 016 v útvare
			016VH12	časť rajöroi QP 016 v útvare
			016VH13	časť rajónu QP 016 v útvare
			016VH14	časť rajónu QP 016 v útvare
			016VH15	časť rajónu QP 016 v útvare
			016VH17	časť rajónu QP 016 v útvare
			018VH20	časť rajónu PQ 018 v útvare
			028VH10	časť rajónu PQ 028 v útvare
			029VH10	časť rajónu QP 029 v útvare
			033VH10	časť rajónu Q-P 033 v útvare
			033VH20	časť rajónu Q-P 033 v útvare
			033VH30	časť rajónu Q-P 033 v útvare
			033VH40	časť rajónu Q-P 033 v útvare
			033VH51	časť rajónu Q-P 033 v útvare
			033VH52	cast' rajónu Q-P 033 v útvare
			033VH53	cast' rajónu Q-P 033 v útvare
			033VH61	časť rajónu Q-P 033 v útvare
			033VH62	časť rajónu Q-P 033 v útvare
			033VH63	časť rajónu Q-P 033 v útvare
			037VH10	časť rajónu QM 037 v útvare
			037VH30	cast' rajónu QN 037 v útvare
			038VH10	časť rajöflu Q-M 038 v útvare
			038VH30	časť rajónu Q-M 038 v útvare
			039VH00	celý rajón Q 039 v útvare
			009VH10	cast' rajónu Q-G 009 v útvare

kód útvaru podzemnych vôd	názov útvaru podzemnych vôd	čiastkové povodie	označenie hydrogeologického rajónu, čiastkového rajónu alebo subrajónu plošne spadajúceho do útvaru podzemných vôd	podiel hydrogeologického rajónu v útvare podzemných vôd
SK100060OP	Medzizrnové podzemné vody kvartérnych náplavov východnej časti Podunajskej panvy	Dunaja	056DND0	celý rajón G 056 v útvare
			057DN00	časť rajónu G 057 v útvare
			074DN00	časť rajónu G 074 v útvare
			058DN30	časť rajónu N 058 v útvare
			096IL00	časť rajónu V 096 v útvare
SK100070OP	Medzizrnové podzemné vody kvartérnych náplavov Hrona	Hrona	059HN00	celý rajón QN 059 v útvare
			060HN00	celý rajón Q 060 v útvare
			080HN00	celý rajón Q 080 v útvare
SK100080OP	Medzizrnové podzemné vody kvartérnych náplavov Ipľa	Ipľa	091IL00	celý rajón Q 091 v útvare
SK100090OP	Medzizrnové podzemné vody kvartérnych náplavov Rimavy a jej prítokov	Slanej	132SA00	časť rajónu Q 132 v útvare
SK1000100OP	Medzizrnové podzemné vody kvartérnych sedimentov Dunajca a Popradu	Dunajca a Popradu	139PD10	časť rajónu QG 139 v útvare
			141PD10	cast' rajónu PQ 141 v útvare
SK100110OP	Medzizrnové podzemné vody kvartérnych náplavov Slanej a jej prítokov	Slanej	12SSA20	časť rajónu G 128 v útvare
			132SA00	časť rajónu Q 132 v útvare
			129SA30	časť rajónu MQ 129 v útvare
SK100120OP	Medzizrnové podzemné vody kvartérnych náplavov Hornádu	Hornádu	120HD10	časť rajónu QP 120 v útvare
			123HD10	časť rajónu NQ 123 v útvare
			123HD20	časť rajónu NQ 123 v útvare
			125HD10	časť rajónu Q 125 v útvare
			125HD20	časť rajónu Q 125 v útvare
			129SA60	časť rajónu MG 129 v útvare
			133SA10	cast' rajónu NG 138 v útvare
			111HD40	časť rajónu VN 111 v útvare
			111HD50	časť rajónu VN 111 v útvare
SK100130OP	Medzizrnové podzemné vody kvartérnych náplavov Tople	Bodrogu	110BG10	časť rajónu PQ 110 v útvare
SK100140OP	Medzizrnové podzemné vody kvartérnych náplavov Ondavy	Bodrogu	105BG10	časť rajónu PQ 105 v útvare

kód útvaru podzemnych vôd	***názov útvaru podzemnych vôd***	***čiastkové povodie***	***označenie hydrogeologického rajónu, čiastkového rajónu alebo subrajónu plošne spadajúceho do útvaru podzemných vôd***	***podiel hydrogeologického rajónu v útvare podzemných vôd***
SK100150OP	Medzizrnové podzemné vody kvartérnych náplavov Bodrogu	Bodrogu	097BG10	časť rajónu G-M 097 v útvare
			102BG10	celý rajón QN 102 v útvare
			102BG20	celý rajón QN 102 v útvare
			103BG10	oely rajón QN 103 v útvare
			103BG20	oely rajón QN 103 v útvare
			104BGD0	celý rajón QN 104 v útvare
			106BG00	celý rajón QN 106 v útvare
			108BG00	celý rajón Q 108 v útvare
			114BGO0	celý rajón Q 114 v útvare
			107BG20	časť rajónu N 107 v útvare
SK100160OP	Medzizrnové podzemné vody kvartérnych náplavov Laborca	Bodrogu	097BG10	časť rajónu Q-M 097 v útvare

Tab. 13 ÚTVARY PODZEMNÝCH VÔD V PREDKVARTÉRNYCH HORNINÁCH A ICH PREPOJENIE S HYDROGEOLOGICKOU RAJONIZÁCIOU SLOVENSKA

kód útvaru podzemných vôd	**názov útvaru podzemných vôd**	*čiastkové povodie*	**označenie hydrogeologického rajónu, čiastkového rajónu alebo subrajónu plošne spadajúceho do útvaru podzemných vôd**	**podiel hydrogeologického rajónu v útvare podzemných vôd**
SK20001OFK	Puklinové a krasovo - puklinové podzemné vody Pezinských a Devínskych Karpát čiastkového povodia Moravy a Dunaja	Moravy	008MA10	časť rajónu MG 008 v útvare
			008MA20	cast' rajónu MG 008 v útvare
			008MA30	časť rajónu MG 008 v útvare
			055DN20	časť rajónu MG 055 v útvare
SK200020OP	Medzizrnové podzemné vody západnej časti Viedenskej panvy	Moravy	002MA00	celý rajón N 002 v útvare
			005MA00	celý rajón NQ 005 v útvare
			001MA10	celý rajón Q 001 v útvare
			001MA20	celý rajón Q 001 v útvare
			003MA00	časť rajónu Q 003 v útvare
			004MA00	celý rajón Q 004 v útvare
			007MA10	celý rajón QN 007 v útvare
			007MA20	celý rajón QN 007 v útvare
SK20003OFK	Puklinové a krasovo - puklinové podzemné vody Pezinských Karpát čiastkového povodia Váhu	Váhu	008VH10	časť rajónu MG 008 v útvare
			055VH10	časť rajónu MG 055 v útvare
			055VH20	časť rajónu MG 055 v útvare
SK200040OP	Medzizrnové podzemné vody východnej časti Viedenskej panvy	Moravy	044MA00	časť rajónu N-M 044 v útvare
			003MA00	časť rajónu Q 003 v útvare
			006MA10	celý rajón QN 006 v útvare
			006MA20	celý rajón QN 006 v útvare
SK200050OP	Medzizrnové podzemné vody južnej časti Podunajskej panvy	Dunaja	058DN30	časť rajónu N 058 v útvare
			096DN00	časť rajónu V 096 v útvare
			096IL00	časť rajónu V 096 v útvare
			051DN00	časť rajónu Q 051 v útvare
			052DN00	časť rajónu Q 052 v útvare
			056DN00	celý rajón Q 056 v útvare
			057DN00	časť rajónu Q 057 v útvare
			074DN00	časť rajónu Q 074 v útvare
SK200060KF	Dominantné krasovo - puklinové podzemné vody Pezinských a Brezovských Karpát čiastkového povodia Moravy	Moravy	053MA10	časť rajónu MM 053 v útvare
			053MA20	časť rajónu MN 053 v útvare
			053MA30	časť rajónu MN 053 v útvare
			054MA00	časť rajónu M 054 v útvare

kód útvaru podzemných vôd	**názov útvaru podzemných vôd**	*čiastkové povodie*	**označenie hydrogeologického rajónu, čiastkového rajónu alebo subrajónu plošne spadajúceho do útvaru podzemných vôd**	**podiel hydrogeologického rajónu v útvare podzemných vôd**
SK200070OF	Puklinové podzemné vody západnej časti flyšového pásma	Moravy	043MA10	celý rajón PM 043 v útvare
			043MA20	celý rajón PM 043 v útvare
SK200080KF	Dominantné krasovo - puklinové podzemné vody Pezinských, Brezovských a Čachtických Karpát čiastkového povodia Váhu	Váhu	045VH00	celý rajón M 045 v útvare
			053VH10	časť rajónu MN 053 v útvare
			053VH20	časť rajónu MN 053 v útvare
			053VH30	časť rajónu MN 053 v útvare
			054VH00	časť rajónu M 054 v útvare
SK20009OFK	Puklinové podzemné vody Myjavskej pahorkatiny	Váhu	044VH00	časť rajónu N-M 044 v útvare
SK200100OP	Medzizrnové podzemné vody centrálnej časti Podunajskej panvy a jej výbežkov	Váhu	049VH00	celý rajón N 049 v útvare
			050VH00	celý rajón QN 050 v útvare
			055VH30	časť rajónu MG 055 v útvare
			058NA10	časť rajónu N 058 v útvare
			058NA20	časť rajónu N 058 v útvare
			058NA30	časť rajónu N 058 v útvare
			058VH30	časť rajónu N 058 v útvare
			071NA20	časť rajónu NQ 071 v útvare
			071NA31	časť rajónu NQ 071 v útvare
			071VH20	časť rajónu NQ 071 v útvare
			072NA20	celý rajón Q 072 v útvare
			073NA20	celý rajón NQ 073 v útvare
			048VH00	celý rajón Q 046 v útvare
			051VH00	časť rajónu Q 051 v útvare
			052VH00	časť rajónu Q 052 v útvare
			057VH00	časť rajónu Q 057 v útvare
			071NA10	časť rajónu NQ 071 v útvare
			072NA10	celý rajón Q 072 v útvare
			072VH10	celý rajón Q 072 v útvare
			073NA10	celý rajón NQ 073 v útvare
			074NA00	časť rajónu Q 074 v útvare
			074VH00	časť rajónu Q 074 v útvare

kód útvaru podzemných vôd	**názov útvaru podzemných vôd**	*čiastkové povodie*	**označenie hydrogeologického rajónu, čiastkového rajónu alebo subrajónu plošne spadajúceho do útvaru podzemných vôd**	**podiel hydrogeologického rajónu v útvare podzemných vôd**
SK200110KF	Dominantné krasovo - puklinové podzemné vody južnej časti Považského Inovca	Váhu	047NA20	celý rajón MG 047 v útvare
			047NA32	celý rajón MG 047 v útvare
			047NA33	celý rajón MG 047 v útvare
			047NA42	celý rajón MG 047 v útvare
			047NA43	celý rajón MG 047 v útvare
			047VH10	celý rajón MG 047 v útvare
			047VH20	celý rajón MG 047 v útvare
			047VH31	celý rajón MG 047 v útvare
			047VH41	celý rajón MG 047 v útvare
			047VH50	celý rajón MG 047 v útvare
SK20012OFK	[illegible] severnej časti Považského Inovca	Váhu	038VH20	celý rajón Q-M 038 v útvare
			046VH10	celý rajón MG 046 v útvare
			046VH20	celý rajón MG 046 v útvare
			046VH30	celý rajón MG 046 v útvare
			068NA10	celý rajón GM 068 v útvare
			068NA20	celý rajón GM 068 v útvare
			038VH10	celý rajón Q-M 038 v útvare
			038VH30	celý rajón Q-M 038 v útvare
SK200130OP	Medzizrnové podzemné vody Bánovskej kotliny	Váhu	071NA20	časť rajónu NQ 071 v útvare
			071NA31	časť rajónu NQ 071 v útvare
			071NA10	časť rajónu NQ 071 v útvare

kód útvaru podzemných vôd	**názov útvaru podzemných vôd**	*čiastkové povodie*	**označenie hydrogeologického rajónu, čiastkového rajónu alebo subrajónu plošne spadajúceho do útvaru podzemných vôd**	**podiel hydrogeologického rajónu v útvare podzemných vôd**
SK200140KF	Dominantné krasovo - puklinové podzemné vody severnej časti Strážovských vrchov a Lúčanskej Malej Fatry	Váhu	032NA20	celý rajón M 032 v útvare
			032NA50	celý rajón M 032 v útvare
			032NA60	celý rajón M 032 v útvare
			032VH10	celý rajón M 032 v útvare
			032VH20	celý rajón M 032 v útvare
			032VH30	celý rajón M 032 v útvare
			032VH40	celý rajón M 032 v útvare
			035NA10	celý rajón M 035 v útvare
			035NA20	celý rajón M 035 v útvare
			035VH00	celý rajón M 035 v útvare
			036NA00	celý rajón M 036 v útvare
			036VH00	celý rajón M 036 v útvare
			064NA10	celý rajón M 064 v útvare
			064NA40	celý rajón M 064 v útvare
			064 VH 10	celý rajón M 064 v útvare
			064VH20	celý rajón M 064 v útvare
			064VH30	celý rajón M 064 v útvare
			066NA11	celý rajón MP 066 v útvare
			066NA20	celý rajón MP 066 v útvare
			066NA30	celý rajón MP 066 v útvare
			066NA40	celý rajón MP 066 v útvare
			066VH12	celý rajón MP 066 v útvare
			066VH13	celý rajón MP 066 v útvare
			066VH14	celý rajón MP 066 v útvare
			066VH15	celý rajón MP 066 v útvare
			071NA40	časť rajónu NQ 071 v útvare
SK20015OFP	Puklinové a krasovo - puklinové podzemné vody Tribeča	Váhu	069HN13	celý rajón MG 069 v útvare
			069NA11	celý rajón MG 069 v útvare
			069NA12	celý rajón MG 069 v útvare
			069NA20	celý rajón MG 069 v útvare
			069NA30	celý rajón MG 069 v útvare
			070NA10	celý rajón MG 070 v útvare
			070NA20	celý rajón MG 070 v útvare
			071NA32	časť rajónu NQ 071 v útvare

kód útvaru podzemných vôd	**názov útvaru podzemných vôd**	*čiastkové povodie*	**označenie hydrogeologického rajónu, čiastkového rajónu alebo subrajónu plošne spadajúceho do útvaru podzemných vôd**	**podiel hydrogeologického rajónu v útvare podzemných vôd**
SK20016OFK	Puklinové a krasovo - puklinové podzemné vody južnej časti Strážovských vrchov	Váhu	065NA10	celý rajón P-G 065 v útvare
			065NA20	celý rajón P-G 065 v útvare
SK20017OFP	Puklinové a medzizrnové podzemné vody neovulkanitov a terciérnych náplavov Hornonitrianskej kotliny	Váhu	067NA20	celý rajón QN 067 v útvare
			086NA20	časť rajónu V 086 v útvare
			067NA10	celý rajón QN 067 v útvare
SK200180OF	Puklinové podzemné vody západnej časti flyšového pásma a podtatranskej skupiny	Váhu	015VH20	časť rajónu M 015 v útvare
			018VH10	celý rajón PQ 018 v útvare
			018VH30	celý rajón PQ 018 v útvare
			018VH40	celý rajón PQ 018 v útvare
			025VH10	časť rajónu PN 025 v útvare
			026VH00	celý rajón MP 026 v útvare
			028VH20	celý rajón PQ 028 v útvare
			029VH20	celý rajón QP 029 v útvare
			029VH30	celý rajón QP 029 v útvare
			034VH10	celý rajón MP 034 v útvare
			034VH20	celý rajón MP 034 v útvare
			037VH20	celý rajón QN 037 v útvare
			040VH10	celý rajón PM 040 v útvare
			040VH20	celý rajón PM 040 v útvare
			041VH00	celý rajón PM 041 v útvare
			042VH10	celý rajón PM 042 v útvare
			042VH20	celý rajón PM 042 v útvare
			042VH30	celý rajón PM 042 v útvare
			018VH20	celý rajón PQ 018 v útvare
			028VH10	celý rajón PQ 028 v útvare
			029VH10	celý rajón QP 029 v útvare
			037VH10	celý rajón QN 037 v útvare

kód útvaru podzemných vôd	**názov útvaru podzemných vôd**	*čiastkové povodie*	**označenie hydrogeologického rajónu, čiastkového rajónu alebo subrajónu plošne spadajúceho do útvaru podzemných vôd**	**podiel hydrogeologického rajónu v útvare podzemných vôd**
SK200210OP	Medzizrnové podzemné vody Turčianskej kotliny	Váhu	033VH70	celý rajón Q-P 033 v útvare
			033VH10	celý rajón Q-P 033 v útvare
			033VH20	celý rajón Q-P 033 v útvare
			033VH30	celý rajón Q-P 033 v útvare
			033VH40	celý rajón Q-P 033 v útvare
			033VH51	celý rajón Q-P 033 v útvare
			033VH52	celý rajón Q-P 033 v útvare
			033VH53	celý rajón Q-P 033 v útvare
			033VH61	celý rajón Q-P 033 v útvare
			033VH62	celý rajón Q-P 033 v útvare
			033VH63	celý rajón Q-P 033 v útvare
SK20022OFP	časti stredoslovenských neovulkanitov	Hrona	081HN00	celý rajón NQ 081 v útvare
			082HN10	celý rajón V 082 v útvare
			082HN20	celý rajón V 082 v útvare
			082HN30	celý rajón V 082 v útvare
			083HN00	celý rajón V 083 v útvare
			084HN10	celý rajón NV 084 v útvare
			084HN20	celý rajón NV 084 v útvare
			084HN30	celý rajón NV 084 v útvare
			086HN10	časť rajónu V 086 v útvare
			086HN20	časť rajónu V 086 v útvare
			086HN30	časť rajónu V 086 v útvare
			086NA30	časť rajónu V 086 v útvare
			087HN00	celý rajón N 087 v útvare
			088HN10	celý rajón V 088 v útvare
			088HN20	celý rajón V 088 v útvare
			088HN30	celý rajón V 088 v útvare
			088HN40	celý rajón V 088 v útvare
			088HN50	celý rajón V 088 v útvare
			088IL10	celý rajón V 088 v útvare
			088IL40	celý rajón V 088 v útvare
			093IL00	celý rajón V 093 v útvare
			080HN00	celý rajón Q 080 v útvare

kód útvaru podzemných vôd	**názov útvaru podzemných vôd**	*čiastkové povodie*	**označenie hydrogeologického rajónu, čiastkového rajónu alebo subrajónu plošne spadajúceho do útvaru podzemných vôd**	**podiel hydrogeologického rajónu v útvare podzemných vôd**
SK200230OP	Medzizrnové podzemné vody východnej časti Podunajskej panvy a Ipeľskej kotliny	Hrona	057HN00	časť rajónu Q 057 v útvare
			058HN20	časť rajónu N 058 v útvare
			058HN30	časť rajónu N 058 v útvare
			058HN40	časť rajónu N 058 v útvare
			061HN00	celý rajón N 061 v útvare
			061IL00	celý rajón N 061 v útvare
			082HN00	celý rajón N 062 v útvare
			095IL00	celý rajón NQ 095 v útvare
			096HN00	časť rajónu V 096 v útvare
			059HN00	celý rajón QN 059 v útvare
			060HN00	celý rajón Q 060 v útvare
			091IL00	časť rajónu Q 091 v útvare
SK20024OFK	Puklinové a krasovo - puklinové podzemné vody Malej	Váhu	027VH10	celý rajón MG 027 v útvare
			027VH20	celý rajón MG 027 v útvare
			030VH10	celý rajón MG 030 v útvare
			030VH20	celý rajón MG 030 v útvare
			031VH00	celý rajón MG 031 v útvare
SK200250KF	Dominantné krasovo - puklinové podzemné vody Veľke	Hrona	023HN00	časť rajónu M 023 v útvare
			024HN10	časť rajónu M 024 v útvare
			024HN40	časť rajónu M 024 v útvare
			024HN50	časť rajónu M 024 v útvare
			079HN00	celý rajón MP 079 v útvare
SK20026OFP	Puklinové a medzizrnové podzemné vody južnej časti s	Ipľa	094IL10	celý rajón V 094 v útvare
			094IL20	celý rajón V 094 v útvare
			091IL00	časť rajónu Q 091 v útvare

kód útvaru podzemných vôd	**názov útvaru podzemných vôd**	*čiastkové povodie*	**označenie hydrogeologického rajónu, čiastkového rajónu alebo subrajónu plošne spadajúceho do útvaru podzemných vôd**	**podiel hydrogeologického rajónu v útvare podzemných vôd**
SK200270KF	Dominantné krasovo - puklinové podzemné vody Veľkej Fatry, Chočských vrchov a Západných Tatier	Váhu	014VH10	celý rajón MG 014 v útvare
			014VH20	celý rajón MG 014 v útvare
			015VH10	časť rajónu M 015 v útvare
			019VH10	celý rajón M 019 v útvare
			019VH20	celý rajón M 019 v útvare
			019VH30	celý rajón M 019 v útvare
			020VH10	celý rajón M 020 v útvare
			020VH20	celý rajón M 020 v útvare
			020VH30	celý rajón M 020 v útvare
			020VH40	celý rajón M 020 v útvare
			020VH50	celý rajón M 020 v útvare
			020VH60	celý rajón M 020 v útvare
			021VH00	celý rajón G 021 v útvare
			022VH10	celý rajón M 022 v útvare
			022VH20	celý rajón M 022 v útvare
			022VH30	celý rajón M 022 v útvare
			022VH40	celý rajón M 022 v útvare
			022VH50	celý rajón M 022 v útvare
			023VH00	časť rajónu M 023 v útvare
			024VH10	časť rajónu M 024 v útvare
			024VH20	časť rajónu M 024 v útvare
			024VH31	časť rajónu M 024 v útvare
			024VH32	časť rajónu M 024 v útvare
			024VH40	časť rajónu M 024 v útvare

kód útvaru podzemných vôd	**názov útvaru podzemných vôd**	*čiastkové povodie*	**označenie hydrogeologického rajónu, čiastkového rajónu alebo subrajónu plošne spadajúceho do útvaru podzemných vôd**	**podiel hydrogeologického rajónu v útvare podzemných vôd**
SK20028OFK	Puklinové a krasovo - puklinové podzemné vody Nízkych Tatier a Slovenského rudohoria	Hrona	075HN10	celý rajón Q-G 075 v útvare
			075HN20	celý rajón Q-G 075 v útvare
			075HN30	celý rajón Q-G 075 v útvare
			075HN40	celý rajón Q-G 075 v útvare
			075HN50	celý rajón Q-G 075 v útvare
			076HN11	časť rajónu MG 076 v útvare
			076HN12	časť rajónu MG 076 v útvare
			076HN14	časť rajónu MG 076 v útvare
			076HN20	časť rajónu MG 076 v útvare
			077HN10	celý rajón MG 077 v útvare
			077HN20	celý rajón MG 077 v útvare
			077HN30	celý rajón MG 077 v útvare
			078HN00	celý rajón MG 078 v útvare
			085HN00	celý rajón G 085 v útvare
			089IL10	celý rajón GN 089 v útvare
			089IL20	celý rajón GN 089 v útvare
			127SA10	celý rajón G 127 v útvare
			127SA20	celý rajón G 127 v útvare
			128SA10	celý rajón G 128 v útvare
			130SA00	celý rajón M 130 v útvare
			128SA20	celý rajón G 128 v útvare
SK200310OP	Medzizrnové podzemné vody Lučeneckej kotliny a západnej časti Cerovej vrchoviny	Ipľa	090IL00	celý rajón NQ 090 v útvare
			092IL00	celý rajón NV 092 v útvare
			091IL00	časť rajónu Q 091 v útvare
SK200320OP	Medzizrnové podzemné vody Oravskej kotliny	Váhu	025VH20	časť rajónu PN 025 v útvare

kód útvaru podzemných vôd	**názov útvaru podzemných vôd**	*čiastkové povodie*	**označenie hydrogeologického rajónu, čiastkového rajónu alebo subrajónu plošne spadajúceho do útvaru podzemných vôd**	**podiel hydrogeologického rajónu v útvare podzemných vôd**
SK200330OF	Puklinové podzemné vody podtatranskej skupiny a Liptovskej kotliny	Váhu	009VH10	časť rajónu Q-G 009 v útvare
			016VH16	celý rajón QP 016 v útvare
			016VH21	celý rajón QP 016 v útvare
			016VH22	celý rajón QP 016 v útvare
			016VH23	celý rajón QP 016 v útvare
			016VH31	celý rajón QP 016 v útvare
			016VH32	celý rajón QP 016 v útvare
			016VH33	celý rajón QP 016 v útvare
			016VH34	celý rajón QP 016 v útvare
			016VH11	celý rajón QP 016 v útvare
			016VH12	celý rajón QP 016 v útvare
			016VH13	celý rajón QP 016 v útvare
			016VH14	celý rajón QP 016 v útvare
			016VH15	celý rajón QP 016 v útvare
SK20038OFP	Puklinové a medzizrnové podzemné vody neovulkanitov Pokoradzskej tabule	Slanej	134SA10	časť rajónu NV 134 v útvare
SK200390KF	Dominantné krasovo - puklinové podzemné vody Muránskej planiny	Slanej	116SA20	časť rajónu MG 116 v útvare
			116SA50	časť rajónu MG 116 v útvare
			126HN11	celý rajón M 126 v útvare
			126HN12	celý rajón M 126 v útvare
			126HN20	celý rajón M 126 v útvare
			126HN30	celý rajón M 126 v útvare
			126HN40	celý rajón M 126 v útvare
			126SA10	celý rajón M 126 v útvare
			126SA50	celý rajón M 126 v útvare
			126SA60	celý rajón M 126 v útvare
SK200400OP	Medzizrnové podzemné vody Valickej pahorkatiny	Slanej	134SA20	časť rajónu NV 134 v útvare
SK200410KF	Dominantné krasovo - puklinové podzemné vody východu Nízkych Tatier	Váhu	013VH10	časť rajónu MG 013 v útvare
			013VH20	časť rajónu MG 013 v útvare
SK200420FK	Puklinové a krasovo - puklinové podzemné vody severnej časti Kozích chrbtov	Dunajca a Popradu	140PD10	celý rajón M 140 v útvare
			140PD20	celý rajón M 140 v útvare
SK200430OF	Puklinové podzemné vody Nízkych Tatier a Kozích chrbtov	Hornádu	115HD20	časť rajónu PQ 115 v útvare

kód útvaru podzemných vôd	**názov útvaru podzemných vôd**	*čiastkové povodie*	**označenie hydrogeologického rajónu, čiastkového rajónu alebo subrajónu plošne spadajúceho do útvaru podzemných vôd**	**podiel hydrogeologického rajónu v útvare podzemných vôd**
SK200440KF	Dominantné krasovo - puklinové podzemné vody Tatier čiastkového povodia Dunajca a Popradu	Dunajca a Popradu	139PD20	časť rajónu QG 139 v útvare
			142PD10	celý rajón MG 142 v útvare
			142PD20	celý rajón MG 142 v útvare
SK200450OP	Medzizrnové podzemné vody Gemerskej pahorkatiny	Slanej	131SA00	celý rajón NM 131 v útvare
SK200460KF	Dominantné krasovo - puklinové podzemné vody Slovenského raja a Galmusu	Hornádu	013HD10	časť rajónu MG 013 v útvare
			116HD10	časť rajónu MG 116 v útvare
			116HD20	časť rajónu MG 116 v útvare
			116HD30	časť rajónu MG 116 v útvare
			116HD40	časť rajónu MG 116 v útvare
			117HD10	celý rajón MG 117 v útvare
			117HD20	celý rajón MG 117 v útvare
SK200470OF	Puklinové podzemné vody podtatranskej skupiny a flyšového pásma čiastkového povodia Dunajca a Popradu	Dunajca a Popradu	109PD00	časť rajónu P 109 v útvare
			115PD00	časť rajónu PQ 115 v útvare
			119PD00	časť rajónu P 119 v útvare
			141PD20	celý rajón PQ 141 v útvare
			141PD30	celý rajón PQ 141 v útvare
			141PD40	celý rajón PQ 141 v útvare
			141PD50	celý rajón PQ 141 v útvare
			139PD10	časť rajónu QG 139 v útvare
			141PD10	celý rajón PQ 141 v útvare
SK200480KF	Dominantné krasovo - puklinové podzemné vody Slovenského krasu	Slanej	129SA10	časť rajónu MQ 129 v útvare
			129SA20	časť rajónu MQ 129 v útvare
			129SA30	časť rajónu MQ 129 v útvare
			129SA40	časť rajónu MQ 129 v útvare
			129SA50	časť rajónu MQ 129 v útvare
SK200490OF	Puklinové podzemné vody podtatranskej skupiny a flyšového pásma čiastkového povodia Hornádu	Hornádu	109HD00	časť rajónu P 109 v útvare
			115HD10	časť rajónu PQ 115 v útvare
			119HD10	časť rajónu P 119 v útvare
			119HD20	časť rajónu P 119 v útvare
			120HD20	celý rajón QP 120 v útvare
			122HD10	celý rajón P 122 v útvare
			122HD20	celý rajón P 122 v útvare
			120HD10	celý rajón QP 120 v útvare

kód útvaru podzemných vôd	**názov útvaru podzemných vôd**	*čiastkové povodie*	**označenie hydrogeologického rajónu, čiastkového rajónu alebo subrajónu plošne spadajúceho do útvaru podzemných vôd**	**podiel hydrogeologického rajónu v útvare podzemných vôd**
SK200500FK	Puklinové a krasovo - puklinové podzemné vody Slovenského rudohoria	Hornádu	118HD00	celý rajón G 118 v útvare
			137SA00	celý rajón G 137 v útvare
SK200510KF	Dominantné krasovo - puklinové podzemné vody Braniska a Čiernej hory	Hornádu	121HD10	celý rajón MG 121 v útvare
			121HD20	celý rajón MG 121 v útvare
			121HD30	celý rajón MG 121 v útvare
			121HD40	celý rajón MG 121 v útvare
			124HD10	celý rajón MG 124 v útvare
			124HD20	celý rajón MG 124 v útvare
			124HD30	celý rajón MG 124 v útvare
SK200520OP	Medzizrnové podzemné vody Abovskej pahorkatiny	Bodvy	138SA20	časť rajónu NQ 138 v útvare
SK200530OP	Medzizrnové podzemné vody Košickej kotliny	Hornádu	111HD40	časť rajónu VN 111 v útvare
			111HD50	časť rajónu VN 111 v útvare
			123HD30	celý rajón NQ 123 v útvare
			125HD30	celý rajón Q 125 v útvare
			138SA30	časť rajónu NQ 138 v útvare
			123HD10	celý rajón NQ 123 v útvare
			123HD20	celý rajón NQ 123 v útvare
			125HD10	celý rajón Q 125 v útvare
			125HD20	celý rajón Q 125 v útvare
			129SA60	časť rajónu MQ 129 v útvare
			138SA10	časť rajónu NQ 138 v útvare
SK20054OFP	Puklinové a medzizrnové podzemné vody neovulkanitov Slanských vrchov čiastkového povodia Hornádu	Hornádu	111HD10	časť rajónu VN 111 v útvare
			111HD20	časť rajónu VN 111 v útvare
			111HD30	časť rajónu VN 111 v útvare
SK20055OFP	Puklinové a medzizrnové podzemné vody neovulkanitov Slanských vrchov čiastkového povodia Bodrogu	Bodrogu	111BG10	časť rajónu VN 111 v útvare
			111BG20	časť rajónu VN 111 v útvare
			111BG30	časť rajónu VN 111 v útvare
SK200560FK	Puklinové a krasovo - puklinové podzemné vody zemplinika	Bodrogu	113BG00	celý rajón N-G 113 v útvare

kód útvaru podzemných vôd	**názov útvaru podzemných vôd**	*čiastkové povodie*	**označenie hydrogeologického rajónu, čiastkového rajónu alebo subrajónu plošne spadajúceho do útvaru podzemných vôd**	**podiel hydrogeologického rajónu v útvare podzemných vôd**
SK200570OF	Puklinové podzemné vody podtatranskej skupiny a flyšového pásma čiastkového povodia Bodrogu	Bodrogu	097BG20	celý rajón Q-M 097 v útvare
			097BG30	celý rajón Q-M 097 v útvare
			098BG00	celý rajón P 098 v útvare
			100BG30	časť rajónu VN 100 v útvare
			105BG20	celý rajón PQ 105 v útvare
			109BG00	časť rajónu P 109 v útvare
			110BG20	celý rajón PQ 110 v útvare
			097BG10	celý rajón Q-M 097 v útvare
			105BG10	celý rajón PQ 105 v útvare
			110BG10	celý rajón PQ 110 v útvare
SK200580OP	Medzizrnové podzemné vody Východoslovenskej panvy	Bodrogu	100BG20	časť rajónu VN 100 v útvare
			101BG00	celý rajón NQ 101 v útvare
			107BG10	celý rajón N 107 v útvare
			107BG20	celý rajón N 107 v útvare
			112BG00	celý rajón N 112 v útvare
			102BG10	celý rajón QN 102 v útvare
			102BG20	celý rajón QN 102 v útvare
			103BG10	celý rajón QN 103 v útvare
			103BG20	celý rajón QN 103 v útvare
			104BG00	celý rajón QN 104 v útvare
			106BG00	celý rajón QN 106 v útvare
			108BG00	celý rajón Q 106 v útvare
			114BG00	celý rajón Q 114 v útvare
SK200590FP	Puklinové a medzizrnové podzemné vody neovulkanitov Vihorlatu	Bodrogu	100BG10	časť rajónu VN 100 v útvare

Tab. 14 **Útvary podzemných vôd v kvartérnych náplavoch**

	Kategórie využiteľných množstiev (l. s^{-1})												
Kód útvaru	**A**	**B**	**C**	**C1**	**C2**	**I**	**II**	**III**	**odhad**	**spolu (l.s^{-1})**	**odber (l.s^{-1})**	**transformovaná hodnota využiteľných množstiev (l.s^{-1})**	**podiel využívania podzemných vôd %**
SK1000100P	0,00	385,49	0,00	541,00	490,50	142,90	80,00	131,20	13,00	1784,09	148,89	1313,98	11,33
SK1000200P	1424,10	5882,59	2600,00	3600,00	0,00	200,00	828,00	0,00	0,00	14534,69	2852,00	12770,69	22,33
SK1000300P	0,00	465,10	0,00	5934,00	0,00	190,00	1250,00	280,00	0,00	8119,10	1257,02	5757,60	21,83
SK1000400P	0,00	524,25	447,60	525,10	80,00	144,00	2753,46	470,30	0,00	4944,71	331,81	2973,16	11,16
SK1000500P	0,00	746,86	611,20	366,76	1189,73	845,30	571,36	536,00	10,00	4877,21	240,04	3412,45	7,03
SK1000600P	0,00	0,00	37,00	0,00	0,00	114,00	295,00	289,00	0,00	735,00	48,78	345,45	14,12
SK1000700P	0,00	59,80	0,00	0,00	721,00	119,00	337,00	286,00	0,00	1522,80	38,10	902,10	4,22
SK1000800P	0,00	0,00	0,00	0,00	211,00	0,00	0,00	1,00	0,00	212,00	1,60	148,00	1,08
SK1000900P	0,00	4,16	0,00	0,00	0,00	3,00	64,50	19,50	0,00	91,16	1,13	44,36	2,55
SK1001000P	0,00	119,47	452,45	0,00	0,00	0,00	0,00	0,00	0,00	571,92	61,06	504,05	12,11
SK1001100P	0,00	1,50	0,00	0,00	0,00	32,00	90,00	69,10	0,00	192,60	16,96	89,63	18,92
SK1001200P	0,00	285,55	292,79	0,00	626,44	272,63	69,00	65,00	0,00	1611,41	256,19	1217,77	21,04
SK1001300P	0,00	1,15	0,00	59,00	72,00	0,00	14,00	3,85	0,00	150,00	35,12	103,96	33,78
SK1001400P	0,00	3,65	0,00	34,00	119,60	22,30	41,00	0,00	0,00	220,55	6,76	148,98	4,54
SK1001500P	0,00	2,55	0,00	671,00	1265,00	444,00	568,50	289,00	0,00	3240,05	84,87	2073,05	4,09
SK1001600P	0,00	0,00	0,00	23,10	41,00	20,00	15,00	22,00	0,00	121,10	4,44	74,13	5,99

Tab. 15 **Útvary podzemných vôd v predkvartérnych horninách**

	Kategórie využiteľných množstviev (l. s^{-1})												
Kód útvaru	**A**	**B**	**C**	**C1**	**C2**	**I**	**II**	**III**	**odhad**	**spolu (l.s^{-1})**	**odber (l.s^{-1})**	**transformovaná hodnota využiteľných množstiev (l.s^{-1})**	**podiel využívania podzemných vôd %**
SK200010FK	0,00	75,42	0,00	0,00	0,00	0,00	151,62	22,00	0,00	249,04	22,72	157,83	14,40
SK2000200P	0,00	19,73	0,00	57,00	0,00	50,00	151,35	235,00	0,00	513,08	40,13	243,66	16,47
SK200030FK	0,00	96,69	59,77	0,00	0,00	0,00	20,00	0,00	0,00	176,46	100,52	157,49	63,82
SK2000400P	0,00	11,73	68,11	0,00	0,00	0,00	1,00	0,00	0,00	80,84	7,62	70,12	10,87
SK2000500P	0,00	0,00	0,00	2,00	0,00	0,00	27,50	5,50	0,00	35,00	1,92	16,90	11,36
SK200060KF	0,00	271,12	0,00	0,00	1,59	31,58	68,00	0,00	0,00	372,29	124,02	328,34	37,77
SK2000700F	0,00	1,28	0,00	0,00	0,00	0,20	1,80	35,80	0,00	39,08	1,66	13,06	12,71
SK200080KF	0,00	434,22	0,00	0,00	7,60	280,50	447,50	40,00	0,00	1209,82	386,39	871,64	44,33
SK200090FK	0,00	3,00	23,18	0,00	0,00	0,00	0,00	0,00	0,00	26,18	7,30	22,70	32,15
SK2001000P	0,00	247,17	0,00	244,74	301,00	4,70	1102,74	30,40	0,00	1930,75	336,11	1205,21	27,89
SK200110KF	0,00	172,95	61,16	0,00	12,00	17,00	58,50	152,00	0,00	473,61	36,96	320,09	11,55
SK200120FK	0,00	0,00	136,22	0,00	0,00	52,07	34,50	10,00	0,00	232,79	30,77	172,49	17,84
SK2001300P	0,00	12,00	0,00	21,10	14,50	0,00	120,80	29,00	0,00	197,40	18,74	107,08	17,50
SK200140KF	0,00	1411,62	0,00	256,15	151,80	556,90	361,00	170,15	15,40	2923,02	906,92	2331,37	38,90
SK200150FP	0,00	0,00	0,00	343,00	71,00	34,00	67,50	11,00	3,00	529,50	53,89	367,80	14,65
SK200160FK	0,00	0,00	0,00	3,00	0,00	6,00	0,00	36,00	48,00	93,00	18,99	17,25	110,09
SK200170FP	0,00	30,22	72,55	0,00	0,00	30,00	45,00	15,00	0,00	192,77	11,43	139,89	8,17
SK2001800F	0,00	408,35	0,00	111,50	256,73	241,45	131,03	255,90	20,00	1424,96	204,70	982,99	20,82
SK200190FK	0,00	0,00	88,65	0,00	0,00	0,00	0,00	0,00	0,00	88,65	8,19	75,35	10,87
SK200200FP	0,00	0,00	73,68	50,60	19,50	3,00	12,00	10,00	0,00	168,78	19,31	125,33	15,41
SK2002100P	0,00	6,10	0,00	0,00	0,00	0,00	0,00	12,00	0,00	18,10	4,26	9,70	43,92
SK200220FP	0,00	249,51	673,15	254,90	250,40	105,00	179,00	82,00	0,00	1793,96	135,55	1375,74	9,85
SK2002300P	0,00	6,84	0,00	63,30	102,90	24,00	182,30	49,00	0,00	428,34	18,52	249,00	7,44
SK200240FK	0,00	245,40	0,00	0,00	30,40	125,51	69,30	58,00	0,00	528,61	82,12	406,59	20,20

	Kategórie využiteľných množstiev (l. s^{-1})												
Kód útvaru	**A**	**B**	**C**	**C1**	**C2**	**I**	**II**	**III**	**odhad**	**spolu (l.s^{-1})**	**odber (l.s^{-1})**	**transformovaná hodnota využiteľných množstiev (l.s^{-1})**	**podiel využívania podzemných vôd %**
SK200250KF	0,00	764,89	16,76	5,40	10,20	6,00	32,10	172,00	2,00	1009,35	392,11	862,18	45,48
SK200260FP	0,00	87,38	0,00	0,00	0,00	100,00	260,00	70,00	0,00	517,38	72,00	308,38	23,35
SK200270KF	0,00	1573,07	0,00	237,54	359,70	308,58	136,29	863,83	135,20	3614,21	402,37	2546,32	15,80
SK200280FK	0,00	599,07	0,00	0,00	416,75	146,40	366,70	695,30	44,00	2268,22	181,93	1385,22	13,13
SK200290FK	0,00	93,40	0,00	0,00	72,00	0,00	118,00	30,00	0,00	313,40	12,17	211,80	5,75
SK200300FK	0,00	26,14	0,00	166,40	113,80	70,60	0,00	146,40	0,00	523,34	71,29	323,94	22,01
SK2003100P	0,00	3,50	60,96	0,00	26,60	0,00	14,30	14,60	0,00	119,96	3,90	85,47	4,56
SK2003200P	0,00	0,00	0,00	0,00	0,00	27,15	2,20	0,00	0,00	29,35	0,45	20,11	2,24
SK2003300F	0,00	152,47	0,00	22,10	129,00	88,96	22,90	78,90	6,00	500,33	25,82	356,74	7,24
SK200340KF	0,00	253,67	0,00	347,69	285,00	0,00	13,00	45,00	0,00	944,36	50,05	733,94	6,82
SK200350FK	0,00	11,34	0,00	0,00	0,00	0,00	0,00	39,00	5,00	55,34	0,00	23,04	-
SK200360FK	0,00	13,45	0,00	51,00	10,00	10,20	26,80	39,60	0,00	151,05	1,33	91,12	1,46
SK2003700P	0,00	0,00	0,00	0,00	0,00	1,50	32,50	40,00	46,00	120,00	5,74	29,30	19,59
SK200380FP	0,00	0,00	0,00	0,00	0,00	25,50	4,50	3,00	0,00	33,00	14,47	21,00	68,90
SK200390KF	0,00	17,60	0,00	246,00	251,40	1,20	125,00	47,00	20,00	708,20	60,37	455,52	13,25
SK2004000P	0,00	0,00	0,00	0,00	0,00	2,00	2,00	17,00	9,00	30,00	1,41	7,50	18,80
SK200410KF	207,00	303,00	0,00	10,00	0,00	0,00	0,00	20,00	0,00	540,00	250,27	523,50	47,81
SK200420FK	0,00	0,00	0,00	0,00	0,00	1,00	90,00	39,00	0,00	130,00	26,25	57,40	45,73
SK200430FK	0,00	0,00	175,80	0,00	0,00	0,00	0,00	0,00	0,00	175,80	0,47	149,43	0,31
SK200440KF	0,00	0,00	40,00	90,00	233,00	248,43	0,00	87,70	50,00	749,13	23,03	464,81	4,95
SK2004500P	0,00	0,00	0,00	0,00	0,00	0,00	1,50	6,50	17,00	25,00	0,07	2,70	2,59
SK200460KF	0,00	10,00	0,00	206,80	199,20	53,40	28,00	179,20	0,00	676,60	42,26	409,68	10,32
SK2004700F	0,00	12,50	266,71	31,40	120,80	8,45	25,40	15,70	0,00	480,96	39,95	370,64	10,78
SK200480KF	0,00	147,50	0,00	830,60	9,80	167,00	0,00	105,00	0,00	1259,90	184,05	925,71	19,88
SK2004900F	0,00	4,59	401,81	127,39	233,31	399,10	95,80	47,50	0,00	1309,50	107,85	946,51	11,39
SK200500FK	0,00	1,69	1,20	2,30	0,00	63,80	48,70	98,20	0,00	215,89	59,19	102,91	57,52

	Kategórie využiteľných množstiev (l. s $^{-1}$)												
Kód útvaru	**A**	**B**	**C**	**C1**	**C2**	**I**	**II**	**III**	**odhad**	**spolu (l.s^{-1})**	**odber (l.s^{-1})**	**transformovaná hodnota využiteľných množstiev (l.s^{-1})**	**podiel využívania podzemných vôd %**
SK200510KF	0,00	0,00	0,00	146,00	514,00	10,00	45,00	35,00	0,00	750,00	110,70	509,30	21,74
SK2005200P	0,00	0,00	0,00	0,00	0,00	0,00	0,00	25,00	0,00	25,00	0,37	7,50	4,93
SK2005300P	0,00	0,00	178,01	0,00	0,00	11,10	30,30	31,60	0,00	251,01	26,51	183,71	14,43
SK200540FP	0,00	1,00	0,00	15,50	67,80	0,50	16,20	44,30	0,00	145,30	9,60	81,83	11,73
SK200550FP	0,00	0,70	0,00	18,00	116,90	16,10	46,80	13,50	0,00	212,00	21,42	134,75	15,90
SK200560FK	0,00	0,00	0,00	0,00	0,00	0,00	10,00	15,00	0,00	25,00	0,20	9,50	2,11
SK2005700F	0,00	52,57	4,30	100,90	383,10	26,40	104,00	318,43	0,00	989,70	66,00	566,08	11,66
SK2005800P	0,00	0,00	0,00	47,80	28,00	13,00	210,70	106,00	0,00	405,50	23,82	201,70	11,81
SK200590FP	0,00	13,40	0,00	79,20	167,00	16,00	32,30	56,30	0,00	364,20	97,02	233,94	41,47

Bilančné tabuľky VHB množstva podzemnej vody za rok 2019

Q - 001 Kvartér Moravy po Brodské

Povodie: Morava 4-17-02 4-13-02 Plocha: 106,70 km^2 Kategória preskúmanosti: P2

Využiteľné množstvá podzemných vôd: 144,00 l.s^{-1} (0-134-0-0-0/0-1-9-0)

Odber (2019): 36,10 l.s^{-1} účel využitia: (35,67-0-0,17-0-0,05-0-0,21)
Odber (2018): 42,28 l.s^{-1} účel využitia: (41,83-0-0,23-0-0-0-0,22)
nárast / úbytok k aktuálnemu roku: -6,18 l.s^{-1} Bilančný stav: dobrý

Poznámka: Využiteľné množstvá boli stanovené podľa KKZ č. j. 471-16/3-06 a Rozhodnutí MŽP SR ev. č.: 36054/2014, 7185/2015 a 7183/2015.

MA 10 - čiastkový rajón sedimentov nivy Moravy
Plocha: 64,5 km^2
Využiteľné množstvá podzemných vôd: 135,00 l.s^{-1} (0-134-0-0-0/0-1-0-0)
Odber: 36,10 l.s^{-1}
Bilančný stav: dobrý

Bilančný profil: 1360 Morava - Brodské
Využiteľné množstvá podzemných vôd: 44,00 l.s^{-1} (0-44-0-0-0/0-0-0-0)
Odber: 7,02 l.s^{-1}
Bilančný stav: dobrý

Poznámka: Využívané sú aj indukované zdroje (infiltrácia rieky Moravy), ktoré nie sú zahrnuté vo využiteľných množstvách.

		Využiteľné množstvá			Zhodnotenie využívania				
Názov lokality	Okres	Kat.	Množstvo (l.s^{-1})	Kvalita	Odber (l.s^{-1})	Využit.	Bilančný stav		Poznámka
1. Holíčsky les - západ	SI	B	44,00	CA,B	7,02	V5	dobrý	6,27	

Bilančný profil: 3400 Morava - nad Malinou
Využiteľné množstvá podzemných vôd: 91,00 l.s^{-1} (0-90-0-0-0/0-1-0-0)
Odber: 29,08 l.s^{-1}
Bilančný stav: uspokojivý

		Využiteľné množstvá			Zhodnotenie využívania				
Názov lokality	Okres	Kat.	Množstvo (l.s^{-1})	Kvalita	Odber (l.s^{-1})	Využit.	Bilančný stav		Poznámka
2. Skalica	SI	B	41,00	CA,B	10,23	V4	dobrý	4,01	
3. Holíčsky les - východ	SI	B	18,00	CA,B,V	12,46	V5	uspokojivý	1,44	
4. Kopčany	SI	B	31,00	CA,B,V	6,18	V5	dobrý	5,02	
rozptýlené lokálne zdroje	SI	II.	1,00	O	0,21	V5			

MA 20 - čiastkový rajón sedimentov terás Moravy
Plocha: 42,2 km^2
Bilančný profil: 1360 Morava - Brodské
Využiteľné množstvá podzemných vôd: 9,00 l.s^{-1} (0-0-0-0-0/0-0-9-0)
Odber: 0,00 l.s^{-1}
Bilančný stav: dobrý

		Využiteľné množstvá			Zhodnotenie využívania			
Názov lokality	Okres	Kat.	Množstvo (l.s^{-1})	Kvalita	Odber (l.s^{-1})	Využit.	Bilančný stav	Poznámka
rozptýlené lokálne zdroje	SI	III.	9,00	CA,B,O	0,00	V3		

N - 002 Neogén Chvojnickej pahorkatiny

Povodie: Morava 4-13-02 4-17-02 Plocha: 367,30 km^2 Kategória preskúmanosti: P4

Využiteľné množstvá podzemných vôd: 210,08 l.s^{-1} (0-10,08-0-0-0/37-8-155-0)

Odber (2019): 25,81 l.s^{-1} účel využitia: (12,68-0-5,23-2,75-0,02-0-5,13)
Odber (2018): 23,68 l.s^{-1} účel využitia: (11,27-0-4,76-2,96-0-0-4,69)
nárast / úbytok k aktuálnemu roku: 2,13 l.s^{-1} Bilančný stav: dobrý

Poznámka: Využiteľné množstvá boli stanovené podľa Rozhodnutí MŽP SR ev. č.: 31462/2018 a 32947/2018.

MA 00 - čiastkový rajón Moravy
Plocha: 367,30 km^2
Využiteľné množstvá podzemných vôd: 210,08 l.s^{-1} (0-10,08-0-0-0/37-8-155-0)
Odber: 25,81 l.s^{-1}
Bilančný stav: dobrý

Bilančný profil: 1360 Morava - Brodské
Využiteľné množstvá podzemných vôd: 57,00 l.s^{-1} (0-0-0-0-0/20-0-37-0)
Odber: 8,65 l.s^{-1}
Bilančný stav: dobrý

Názov lokality	Okres	Využiteľné množstvá			Zhodnotenie využívania				Poznámka
		Kat.	Množstvo (l.s^{-1})	Kvalita	Odber (l.s^{-1})	Využit.	Bilančný stav		
1. Skalica - sever	SI	III.	5,00	CA,O	2,42	V3	uspokojivý	2,07	
2. Gbely	SI	I.	20,00	CA	0,01	V3	dobrý	2000,00	
3. Popudinské Močidlany	SI	III.	5,00	CA,B	0,12	V3	dobrý	41,67	
4. Petrova Ves, Unín	SI	III.	10,00	CA	0,57	V3	dobrý	17,54	
5. Holíč	SI	III.	17,00	O	5,53	V3	uspokojivý	3,07	

Bilančný profil: 3400 Morava - nad Malinou
Využiteľné množstvá podzemných vôd: 38,00 l.s^{-1} (0-0-0-0-0/17-8-13-0)
Odber: 8,98 l.s^{-1}
Bilančný stav: dobrý

Názov lokality	Okres	Využiteľné množstvá			Zhodnotenie využívania				Poznámka
		Kat.	Množstvo (l.s^{-1})	Kvalita	Odber (l.s^{-1})	Využit.	Bilančný stav		
6. Skalica mesto	SI	I.	17,00	CA,O	4,61	V3	dobrý	4,77	
		II.	5,00	CA,O	0,08	V3			
7. Gbely	SI	III.	10,00	CA,O	4,29	V3	uspokojivý	2,33	
rozptýlené lokálne zdroje	SI	II.	3,00	V	0,00	V3			
		III.	3,00	O					

Bilančný profil: 2020 Teplica - ústie
Využiteľné množstvá podzemných vôd: 35,00 l.s^{-1} (0-0-0-0-0/0-0-35-0)
Odber: 1,96 l.s^{-1}
Bilančný stav: dobrý

Názov lokality	Okres	Využiteľné množstvá			Zhodnotenie využívania				Poznámka
		Kat.	Množstvo (l.s^{-1})	Kvalita	Odber (l.s^{-1})	Využit.	Bilančný stav		
8. Senica, Kunov	SE	III.	25,00	O	0,71	V3	dobrý	35,21	
9. Sobotište	SE	III.	5,00	B	1,25	V3	dobrý	4,00	
ostatné rozptýlené zdroje	SE	III.	5,00	O	0,00	V3			

Bilančný profil: 2560 Myjava - ústie
Využiteľné množstvá podzemných vôd: 80,08 l.s^{-1} (0-10,08-0-0-0/0-0-70-0)
Odber: 6,22 l.s^{-1}
Bilančný stav: dobrý

Názov lokality	Okres	Využiteľné množstvá Kat.	Množstvo ($l.s^{-1}$)	Kvalita	Zhodnotenie využívania Odber ($l.s^{-1}$)	Využit.	Bilančný stav		Poznámka
10. Smrdáky, Koválov	SE	B	2,78	O,B	0,54	V3	dobrý	51,44	
		III.	25,00						
11. Dojč, Štefanov	SE	III.	10,00	O,CA,B	0,34	V3	dobrý	29,41	
12. Smolinské	SE	III.	15,00	O	0,12	V3	dobrý	125,00	
13. Šaštín - Stráže	SE	III.	20,00	O	0,00	V3	dobrý		
14. Čáry	SE	B	7,30	O	5,22		napätý	1,40	

Q - 003 Kvartér Myjavy

Povodie: Morava 4-13-03 Plocha: 49,80 km^2 Kategória preskúmanosti: P4

Využiteľné množstvá podzemných vôd: 30,00 $l.s^{-1}$ (0-0-0-0-0/0-0-17-13)

Odber (2019): 0,54 $l.s^{-1}$ účel využitia: (0-0-0-0-0-0,54-0)
Odber (2018): 0,76 $l.s^{-1}$ účel využitia: (0-0-0-0-0-0,76-0)
nárast / úbytok k aktuálnemu roku: -0,22 $l.s^{-1}$ Bilančný stav: dobrý

Poznámka:

MA 00 - čiastkový rajón Moravy
Plocha: 49,80 km^2
Bilančný profil: 2560 Myjava - ústie
Využiteľné množstvá podzemných vôd: 30,00 $l.s^{-1}$ (0-0-0-0-0/0-0-17-13)
Odber: 0,54 $l.s^{-1}$
Bilančný stav: dobrý

Názov lokality	Okres	Využiteľné množstvá Kat.	Množstvo ($l.s^{-1}$)	Kvalita	Zhodnotenie využívania Odber ($l.s^{-1}$)	Využit.	Bilančný stav		Poznámka
1. Kuklov, Čáry	SE	III.	8,00	CA,B	0,00	V3	dobrý		
2. Šaštín - Stráže	SE	III.	4,00	O,CA,B	0,00	V3	dobrý		
3. Šranek	SE	III.	5,00	O	0,54	V3	dobrý	9,26	
ostatné rozpt. lok. zdroje	SE	odhad	13,00	O	0,00	V3			

Q - 004 Kvartér Moravy od Brodského po Vysokú pri Morave

Povodie: Morava 4-17-02 4-13-03 Plocha: 160,20 km^2 Kategória preskúmanosti: P3

Využiteľné množstvá podzemných vôd: 352,70 $l.s^{-1}$ (0-65,70-0-0-60/128-49-50-0)

Odber (2019): 34,72 $l.s^{-1}$ účel využitia: (34,31-0-0,01-0,40-0-0-0)
Odber (2018): 29,02 $l.s^{-1}$ účel využitia: (28,51-0-0,02-0,5-0-0-0)
nárast / úbytok k aktuálnemu roku: 5,70 $l.s^{-1}$ Bilančný stav: dobrý

Poznámka: Využiteľné množstvá boli stanovené podľa Rozhodnutí MŽP SR ev. č. 30082/2016 a por. č. 202/2017.

MA 00 - čiastkový rajón Moravy
Plocha: 160,20 km^2
Využiteľné množstvá podzemných vôd: 352,70 $l.s^{-1}$ (0-65,7-0-0-60/128-49-50-0)
Odber: 34,72 $l.s^{-1}$
Bilančný stav: dobrý

Bilančný profil: 4000 Malina - ústie
Využiteľné množstvá podzemných vôd: 222,50 $l.s^{-1}$ (0-65-0-0-20/88,5-49-0-0)
Odber: 28,56 $l.s^{-1}$
Bilančný stav: dobrý
Poznámka: Využiteľné zásoby stanovené podľa dodatku č.2 k protokolu KKZ č.j.992-39/3-69 a Rozhodnutia MŽP por.č. 126/2016

Názov lokality	Okres	Využiteľné množstvá Kat.	Množstvo ($l.s^{-1}$)	Kvalita	Zhodnotenie využívania Odber ($l.s^{-1}$)	Využit.	Bilančný stav		Poznámka
1. Kútska depresia - sever	SE	B	65,00	CA,CB	28,16	V2	uspokojivý	2,31	HK-1a a HK-1b
2. Kútska depresia - juh I.	SE,MA	C2	20,00	CA	0,00	V2	dobrý		
3. Gajary	MA	I.	42,50	CA,O	0	V3	dobrý		
4. Kúty - sever	SE	I.	6,00	O	0,00	V3	dobrý		
5. Moravský Ján, Sekule	SE	II.	49,00	CA,B,O	0,00	V3	dobrý		
6. Suchohrad	MA	I.	40,00	CA,O	0,40	V3	dobrý	100,00	

Bilančný profil: 2560 Myjava - ústie
Využiteľné množstvá podzemných vôd: 10,00 $l.s^{-1}$ (0-0-0-0-0/0-0-10-0)
Odber: 0,00 $l.s^{-1}$
Bilančný stav: dobrý

Názov lokality	Okres	Využiteľné množstvá Kat.	Množstvo	Kvalita	Zhodnotenie využívania Odber	Využit.	Bilančný stav	Poznámka
7. Kúty - juh	SE,M	III.	10,00	CA	0,00	V3	dobrý	

Bilančný profil: 3400 Morava - nad Malinou
Využiteľné množstvá podzemných vôd: 120,20 $l.s^{-1}$ (0-0,7-0-0-40/39,5-0-40-0)
Odber: 6,16 $l.s^{-1}$
Bilančný stav: dobrý

Poznámka: Využiteľné zásoby stanovené podľa dodatku č.2 k protokolu KKZ č.j.992-39/3-69.

Názov lokality	Okres	Využiteľné množstvá Kat.	Množstvo ($l.s^{-1}$)	Kvalita	Zhodnotenie využívania Odber ($l.s^{-1}$)	Využit.	Bilančný stav		Poznámka
8. Kútska depresia - juh II.	SE,MA	C2 I.	40,00 7,50	CA,O	6,15	V2 V3	dobrý	7,72	
9. Záhorská Ves	MA	B	0,70	CA,O	0,01	V2	dobrý	70,00	vrt VS-1
		I.	10,00	CA,O	0,00	V3	dobrý		
10. Moravský Ján	SE	I.	22,00	O	0,00	V3	dobrý		
ostatné rozptýlené zdroje	MA	III.	40,00	CA,O	0,00	V3			

NQ - 005 Neogén centrálnej časti Borskej nížiny

Povodie: Morava 4-13-03 4-17-02 Plocha: 431,00 km^2 Kategória preskúmanosti: P3

Využiteľné množstvá podzemných vôd: 303,00 $l.s^{-1}$ (0-9,65-0-57-0/13-143,35-80-0)

Odber (2019): 14,32 $l.s^{-1}$ účel využitia: (11,19-0-0,33-3,01-0,03-0,15-1,09)
Odber (2018): 16,06 $l.s^{-1}$ účel využitia: (11,41-0-0,36-1,37-0,04-0,20-1,19)
nárast / úbytok k aktuálnemu roku: -1,74 $l.s^{-1}$ Bilančný stav: dobrý

Poznámka: Využiteľné množstvá boli stanovené podľa Rozhodnutí MŽP SR ev. č.: 38089/2017 a 16018/2019.
V oblasti J od Malaciek boli overené zásoby podzemných vôd hdg. prieskumom - ide o prestupy vôd z hdg. rajónu NQ 008.

MA 00 - čiastkový rajón Moravy
Plocha: 431,00 km^2
Využiteľné množstvá podzemných vôd: 303,00 $l.s^{-1}$ (0-9,65-0-57-0/13-143,35-80-0)
Odber: 14,32 $l.s^{-1}$
Bilančný stav: dobrý

Bilančný profil: 2560 Myjava - ústie
Využiteľné množstvá podzemných vôd: 16,60 $l.s^{-1}$ (0-0-0-0-0/0-5-11,6-0)
Odber: 0,00 $l.s^{-1}$
Bilančný stav: dobrý
Poznámka: Využiteľné zásoby stanovené podľa dodatku č.2 k protokolu KKZ č.j.992-39/3-69 a Rozhodnutím MŽP SR č. 208/2017

Názov lokality	Okres	Využiteľné množstvá Kat.	(l.s^{-1})	Kvalita	Zhodnotenie využívania (l.s^{-1})	Využit.	Bilančný stav	Poznámka
1. Kuklov	SE	II.	5,00	O	0,00	V3	dobrý	
2. Šaštín - Stráže	SE	III.	4,00	CA	0,00	V2	dobrý	
3. Borský Mikuláš	SE	III.	2,60	CA,O	0,00	V3	dobrý	
rozptýlené lokálne zdroje	SE	III.	5,00	O	0,00	V3		

Bilančný profil: 3160 Rudava - ústie
Využiteľné množstvá podzemných vôd: 64,50 l.s^{-1} (0-6,65-0-0-0/13-24,35-20,5-0)
Odber: 9,50 l.s^{-1}
Bilančný stav: dobrý

Názov lokality	Okres	Využiteľné množstvá Kat.	Množstvo (l.s^{-1})	Kvalita	Zhodnotenie využívania Odber (l.s^{-1})	Využit.	Bilančný stav		Poznámka
4. Studienka	SE	I.	3,00	CA	1,88	V3	dobrý	6,91	
		II.	10,00	CA,O	0,00				
5. Závod		B	6,65	V,CA			dobrý	3,91	vrt HGZ-2, HGZ-3
	MA,SE	II.	3,35	V, CA	3,20	V3			
		III.	2,50	CA					
6. Veľké Leváre	MA	I.	10,00	CA,V	3,52	V2	dobrý	4,59	
		III.	10,00	CA,V	0,84				
7. Malé Leváre	MA	II.	11,00	V,F,CA	0,06	V2	dobrý	266,67	
		III.	5,00	O,CA	0,00				
rozptýlené lokálne zdroje	SE,MA	III.	3,00	O	0,00	V3			

Bilančný profil: 4000 Malina - ústie
Využiteľné množstvá podzemných vôd: 221,90 l.s^{-1} (0-3-0-57-0/0-114-47,9-0)
Odber: 4,82 l.s^{-1}
Bilančný stav: dobrý

Názov lokality	Okres	Využiteľné množstvá Kat.	Množstvo (l.s^{-1})	Kvalita	Zhodnotenie využívania Odber (l.s^{-1})	Využit.	Bilančný stav		Poznámka
8. Malacky	MA	B	3,00	V	0,00	V2	dobrý	120,16	
		C1	57,00	V					
		II.	80,00	CA,N	1,17				
		III.	15,00	CA,N	0,12				
9. Gajary	MA	II.	6,00	V,N	0,02	V3	dobrý	108,33	
		III.	7,00	N,O	0,10				
10. Moravský Ján - Sekule	SE	III.	**5,90**	O,CA,V	0,36	V3	dobrý	16,39	
11. Kostolište	MA	II.	10,00	O	0,00	V3	dobrý		
12. Jakubov	MA	II.	8,00	O	1,84	V3	dobrý	4,35	
13. Láb	MA	III.	20,00	F	0,07	V2	dobrý	285,71	
14. Plavecký Štvrtok	MA	II.	10,00	N	1,14	V3	dobrý	8,77	

QN - 006 Kvartér a neogén SV časti Borskej nížiny

Povodie: Morava 4-17-02 4-13-03 Plocha: 134,30 km^2 Kategória preskúmanosti: P1

Využiteľné množstvá podzemných vôd: 210,00 l.s^{-1} (0-0,5-0-89-97,5/0-0-23-0)

Odber (2019): 0,55 l.s^{-1} účel využitia: (0-0-0-0,52-0-0-0)
Odber (2018): 0,52 l.s^{-1} účel využitia: (0-0-0-0,55-0-0-0)
nárast / úbytok k aktuálnemu roku: 0,03 l.s^{-1} Bilančný stav: dobrý

Poznámka: Využiteľné množstvá boli stanovené podľa KKZ č.j.113-16/30-91 a Rozhodnutia MŽP SR ev. č. 16989/2016.

MA 10 - čiastkový rajón eolických pieskov Lakšárskej elevácie

Plocha: 98,90 km^2
Využiteľné množstvá podzemných vôd: 187,00 $l.s^{-1}$ (0-0,5-0-89-97,5/0-0-0-0)
Odber: 0,00 $l.s^{-1}$
Bilančný stav: dobrý

Bilančný profil: 2560 Myjava - ústie
Využiteľné množstvá podzemných vôd: 149,90 $l.s^{-1}$ (0-0,5-0-70,4-79/0-0-0-0)
Odber: 0,00 $l.s^{-1}$
Bilančný stav: dobrý

		Využiteľné množstvá			Zhodnotenie využívania			
Názov lokality	Okres	Kat.	Množstvo ($l.s^{-1}$)	Kvalita	Odber ($l.s^{-1}$)	Využit.	Bilančný stav	Poznámka
1. Šajdíkove Humence	SE	B	0,50	O	0,00	V2		st. STŠh-3
		C1	15,00	O	0,00	V2	dobrý	
		C2	8,20		0,00	V3		
2. Horný Šranek	SE	C1	45,00	O	0,00	V2	dobrý	
		C2	31,80		0,00	V3		
3. Cerová - Lieskové	SE	C1	10,40	O	0,00	V2	dobrý	
		C2	39,00		0,00	V3		

Bilančný profil: 3400 Morava - nad Malinou
Využiteľné množstvá podzemných vôd: 37,10 $l.s^{-1}$ (0-0-0-18,6-18,5/0-0-0-0)
Odber: 0,00 $l.s^{-1}$
Bilančný stav: dobrý

		Využiteľné množstvá			Zhodnotenie využívania			
Názov lokality	Okres	Kat.	Množstvo ($l.s^{-1}$)	Kvalita	Odber ($l.s^{-1}$)	Využit.	Bilančný stav	Poznámka
4. Plavecký Mikuláš	SE	C1	18,60	O	0,00	V2	dobrý	
		C2	18,50		0,00	V3		

MA 20 - čiastkový rajón plaveckej depresie

Plocha: 35,40 km^2
Využiteľné množstvá podzemných vôd: 23,00 $l.s^{-1}$ (0-0-0-0-0/0-0-23-0)
Odber: 0,55 $l.s^{-1}$
Bilančný stav: dobrý

Bilančný profil: 3400 Morava - nad Malinou

		Využiteľné množstvá			Zhodnotenie využívania				
Názov lokality	Okres	Kat.	Množstvo ($l.s^{-1}$)	Kvalita	Odber ($l.s^{-1}$)	Využit.	Bilančný stav		Poznámka
5. Plavecký Peter	SE	III.	23,00	O	0,55	V3	dobrý	41,82	

QN - 007 Kvartér a neogén J a JV časti Borskej nížiny

Povodie: Morava 4-17-02 Plocha: 386,00 km^2 Kategória preskúmanosti: P1

Využiteľné množstvá podzemných vôd: 1047,39 $l.s^{-1}$ (0-185,29-0-452-333/14,9-30-32,2-0)

Odber (2019): 76,98 $l.s^{-1}$ účel využitia: (27,22-0-47,15-1,89-0-0,01-0,71)
Odber (2018): 85,70 $l.s^{-1}$ účel využitia: (32,48-0-49,9-2,01-0-1,25-0,06)
nárast / úbytok k aktuálnemu roku: -8,72 $l.s^{-1}$ Bilančný stav: dobrý

Poznámka: Využiteľné množstvá boli stanovené podľa Rozhodnutí MŽP SR ev. č.: 17880/2016, 56573/2016, 66211/2016, 49098/2018 a 12594/2019.

MA 10 - čiastkový rajón podmalokarpatských depresií

Plocha: 211,20 km^2
Využiteľné množstvá podzemných vôd: 967,39 $l.s^{-1}$ (0-182,39-0-452-333/0-0-0-0)
Odber: 74,66 $l.s^{-1}$
Bilančný stav: dobrý

Bilančný profil: 3160 Rudava - ústie
Využiteľné množstvá podzemných vôd: 247,39 $l.s^{-1}$ (0-82,39-0-152-13/0-0-0-0)
Odber: 41,54 $l.s^{-1}$
Bilančný stav: dobrý

Názov lokality	Okres	Využiteľné množstvá			Zhodnotenie využívania				Poznámka
		Kat.	Množstvo ($l.s^{-1}$)	Kvalita	Odber ($l.s^{-1}$)	Využit.	Bilančný stav		
1. Plavecké Podhradie	MA	B C1	70,58 64,00	V,CA	18,17	V1	dobrý	7,41	ide o vody prestupujúce z hg. rajóna 053
2. Rohožník	MA	B C1	11,81 18,00	V,CA	23,37	V1	napätý	1,28	
3. Studienka	MA	C1	70,00	V,CA	0,00	V2	dobrý		
4. Plavecký Mikuláš	MA	C2	13,00	CA	0,00		dobrý		

Bilančný profil: 4000 Malina - ústie
Využiteľné množstvá podzemných vôd: 720,00 $l.s^{-1}$ (0-100-0-300-320/0-0-0-0)
Odber: 33,12 $l.s^{-1}$
Bilančný stav: dobrý

Poznámka: Pre lokalitu Plavecký Štvtok boli schválené využiteľné množstvá v kategórii C1 KKZZ dopl. č. 3 61/96.

Názov lokality	Okres	Využiteľné množstvá			Zhodnotenie využívania				Poznámka
		Kat.	Množstvo ($l.s^{-1}$)	Kvalita	Odber ($l.s^{-1}$)	Využit.	Bilančný stav		
5. Zohor - Vysoká pri Morave	MA	C1 C2	275,00 300,00	O,CA O,CA	24,12 0,00	V1	dobrý	23,84	
6. Plavecký Štvrtok - Rybník	MA	C1	25,00	V,O	0,03	V1	dobrý	833,33	HPŠ-1 až 3
7. Pernek	MA	B	100,00	O,CA	2,66	V2	dobrý	37,59	
8. Láb, Jablonové, Lozorno	MA	C2	20,00	O	6,31		uspokojivý	3,17	

MA 20 - čiastkový rajón sedimentov okrajovej kryhovej malokarpatskej oblasti

Plocha: 174,80 km^2
Využiteľné množstvá podzemných vôd: 80,00 $l.s^{-1}$ (0-2,90-0-0-0/14,9-30-32,20-0)
Odber: 2,32 $l.s^{-1}$
Bilančný stav: dobrý

Bilančný profil: 4000 Malina - ústie
Využiteľné množstvá podzemných vôd: 18,00 $l.s^{-1}$ (0-0-0-0-0/0-0-18-0)
Odber: 1,37 $l.s^{-1}$
Bilančný stav: dobrý

Názov lokality	Okres	Využiteľné množstvá			Zhodnotenie využívania				Poznámka
		Kat.	Množstvo ($l.s^{-1}$)	Kvalita	Odber ($l.s^{-1}$)	Využit.	Bilančný stav		
9. Láb	MA	III.	13,00	O	0,00	V3	dobrý		
ostatné rozptýlené zdroje	MA	III.	5,00	CA	1,37				

Bilančný profil: 4240 Morava - Devínska Nová Ves
Využiteľné množstvá podzemných vôd: 62,00 $l.s^{-1}$ (0-2,9-0-0-0/14,9-30-14,20-0)
Odber: 0,95 $l.s^{-1}$
Bilančný stav: dobrý

Názov lokality	Okres	Využiteľné množstvá Kat.	Množstvo ($l.s^{-1}$)	Kvalita	Zhodnotenie využívania Odber ($l.s^{-1}$)	Využit.	Bilančný stav		Poznámka
10. Stupava	MA	I.	7,00	O	0,01	V3	dobrý	53,89	
		II.	30,00	O,B,V	0,59				
		III.	14,20	O,CA,V	0,35				
11. Záhorská Bystrica	BA	B	0,90	O	0,00	V2			vrt HZB.2, HZB.1
12. Devínska Nová Ves	BA	B	2,00	O	0,00	V	dobrý		vrt HBH-1
	MA	I.	7,90	O,B	0,00	V3			

MG - 008 Kryštalinikum a mezozoikum JZ časti Malých Karpát

Povodie: Morava 4-17-02 Plocha: 123,90 km^2 Kategória preskúmanosti: P4
Váh 4-21-15

Využiteľné množstvá podzemných vôd: 258,04 $l.s^{-1}$ (0-74,42-0-0-0/0-171,62-12-0)

Odber (2019): 22,70 $l.s^{-1}$ účel využitia: (22,70-0-0-0-0-0-0)
Odber (2018): 16,14 $l.s^{-1}$ účel využitia: (16,14-0-0-0-0-0-0
nárast / úbytok k aktuálnemu roku: 6,56 $l.s^{-1}$ Bilančný stav: dobrý

Poznámka: Využiteľné množstvá boli stanovené podľa Rozhodnutí MŽP SR por. č. 132/2016 a ev. č. 58256/2018.

Subrajón povodia Moravy
Plocha: 120,80 km^2
Využiteľné množstvá podzemných vôd: 238,04 $l.s^{-1}$ (0-74,42-0-0-0/0-151,62-12-0)
Odber: 22,70 $l.s^{-1}$
Bilančný stav: dobrý

MA 10 - čiastkový rajón mezozoika borinského krasu
Plocha: 48,40 km^2
Bilančný profil: 4240 Morava - Devínska Nová Ves
Využiteľné množstvá podzemných vôd: 209,04 $l.s^{-1}$ (0-74,4-0-0-0/0-124,64-10-0)
Odber: 22,70 $l.s^{-1}$
Bilančný stav: dobrý

Názov lokality	Okres	Využiteľné množstvá Kat.	Množstvo ($l.s^{-1}$)	Kvalita	Zhodnotenie využívania Odber ($l.s^{-1}$)	Využit.	Bilančný stav		Poznámka
1. Pajštúnska vyvieračka	MA	B	64,12	O	0,00	V3	dobrý		
		II.	100,00	O	0,00	V3			
2. Borinka	MA	B	10,28	O,N	22,70	V3	kritický	1,10	
		II.	14,64						
3. Pernek	MA	II.	10,00	O	0,00	V3	dobrý		
ostatné rozptýlené zdroje	MA	III.	10,00	O	0,00				

MA 20 - čiastkový rajón S časti kryštalinika
Plocha: 34,40 km^2
Bilančný profil: 4000 Malina - ústie
Využiteľné množstvá podzemných vôd: 14,00 $l.s^{-1}$ (0-0-0-0-0/0-12-2-0)
Odber: 0,00 $l.s^{-1}$
Bilančný stav: dobrý

Názov lokality	Okres	Využiteľné množstvá Kat.	Množstvo ($l.s^{-1}$)	Kvalita	Zhodnotenie využívania Odber ($l.s^{-1}$)	Využit.	Bilančný stav	Poznámka
4. Kuchyňa	MA	II.	12,00	O	0,00	V3	dobrý	
ostatné rozptýlené zdroje	MA	III.	2,00	O,B	0,00	V3		

MA 30 - čiastkový rajón J časti kryštalinika

Plocha: 38,00 km^2
Bilančný profil: 4240 Morava - Devínska Nová Ves
Využiteľné množstvá podzemných vôd: 15,00 $l.s^{-1}$ (0-0,02-0-0-0/0-14,98-0-0)
Odber: 0,00 $l.s^{-1}$
Bilančný stav: dobrý

Názov lokality	Okres	Využiteľné množstvá			Zhodnotenie využívania			Poznámka
		Kat.	Množstvo ($l.s^{-1}$)	Kvalita	Odber ($l.s^{-1}$)	Využit.	Bilančný stav	
5. Devínska Nová Ves	BA	II.	13,98	O	0,00	V3	dobrý	
6. Dúbravka	BA	B	0,02	O	0,00	V	dobrý	
ostatné rozptýlené zdroje	BA,MA	II.	1,00	O,A	0,00	V3		

Subrajón povodia Váhu

VH 10 - čiastkový rajón mezozoika borinského krasu

Plocha: 3,10 km^2
Bilančný profil: 9310 Malý Dunaj pod preložkou Čiernej vody
Využiteľné množstvá podzemných vôd: 20,00 $l.s^{-1}$ (0-0-0-0-0/0-20-0-0)
Odber: 0,00 $l.s^{-1}$
Bilančný stav: dobrý

Názov lokality	Okres	Využiteľné množstvá			Zhodnotenie využívania			Poznámka
		Kat.	Množstvo ($l.s^{-1}$)	Kvalita	Odber ($l.s^{-1}$)	Využit.	Bilančný stav	
6. Limbach (Limbašská vyvieračka)	PK	II.	20,00	O	0,00	V3	dobrý	

QG - 009 Kryštalinikum Západných Tatier a kvartér východnej časti Liptovskej kotliny

Povodie: Váh 4-21-01 4-21-02 Plocha: 454,30 km^2 Kategória preskúmanosti: P3

Využiteľné množstvá podzemných vôd: 498,37 $l.s^{-1}$ (0-176,51-0-15-109/85,96-7,9-99-5)
z toho termálne vody: 17,00 $l.s^{-1}$ (0-17-0-0-0/0-0-0-0)

Odber (2019): 22,62 $l.s^{-1}$ účel využitia: (20,48-0-0-2,14-0-0-0)
z toho termálne vody: 0,00 $l.s^{-1}$ (0-0-0-0-0-0-0)
Odber (2018): 21,84 $l.s^{-1}$ účel využitia: (19,81-0,04-0-1,99-0-0-0)
nárast / úbytok k aktuálnemu roku: 0,78 $l.s^{-1}$ Bilančný stav: dobrý

Poznámka: Schválené využiteľné množstvá podzemných vôd sú v súlade s protokolom KKMPzV ev.č. 892-39/8-73 a doplnkami ev.č. 628-16/10-82 a 269-16/2-84; a Rozhodnutiami MŽP SR por. č. 133/2016, ev. č. 3126/2017 a 49966/2019.
Schválené využiteľné množstvá geotermálnych vôd sú v súlade s protokolom KKMPzV ev.č. 31/02 a Rozhodnutím MŽP SR ev. č.

VH 10 - čiastkový rajón V časti Liptovskej kotliny

Plocha: 238,6 km^2
Využiteľné množstvá podzemných vôd: 426,03 $l.s^{-1}$ (0-148,17-0-15-109/85,96-7,9-60-0)
Odber: 22,62 $l.s^{-1}$
Bilančný stav: dobrý

Bilančný profil: 0300 Váh - Liptovský Hrádok nad
Využiteľné množstvá podzemných vôd: 138,74 $l.s^{-1}$ (0-42,37-0-0-0/54,57-1,8-40-0)
Odber: 12,91 $l.s^{-1}$
Bilančný stav: dobrý

Názov lokality	Okres	Využiteľné množstvá			Zhodnotenie využívania			Poznámka
		Kat.	Množstvo ($l.s^{-1}$)	Kvalita	Odber ($l.s^{-1}$)	Využit.	Bilančný stav	
1. Važec, prm. Važec 1-5	LM	B	6,37	O	0,00	V3	dobrý	
2. Važec, prm. Ramžová	PP	B	21,20	O	2,43	V1	dobrý 8,72	
3. Východná, prm. Vyvierky pod Grúňom 1-3	LM	I.	54,57	O	0	V1	dobrý	
4. Východná, prm.Kundrátovo	LM	**B**	14,8		9,25	V1	uspokojivý 1,60	
5. Východná - Hybica, prm.	LM	III.	13,00		0,00	V3	dobrý	
6. Tatranská Štrba, prm.	PP	II. III.	0,5 4	O	0,00	V3	dobrý	
7. Štrbské Pleso, prm.	PP	III.	2	O	0,00	V3	dobrý	
8. Podbanské, prm. Tri studničky 1, 2 a iné	PP	III.	12	O	0,00	V3	dobrý	
rozptýlené lokálne zdroje	LM	II. III.	1,3 9	O O	1,23	V3 V3		

Bilančný profil: 0460 Váh - Liptovský Mikuláš nad
Využiteľné množstvá podzemných vôd: 287,29 $l.s^{-1}$ (0-105,80-0-15-109/31,39-6,1-20-0)
Odber: 9,71 $l.s^{-1}$
Bilančný stav: dobrý

Názov lokality	Okres	Využiteľné množstvá			Zhodnotenie využívania			Poznámka
		Kat.	Množstvo ($l.s^{-1}$)	Kvalita	Odber ($l.s^{-1}$)	Využit.	Bilančný stav	
9. Podbanské, prm. Surový hrádok 1,2, prm. Pleso	PP	I.	22,66	O	0,00	V1	dobrý	
10. Pribylina, prm. Suchý hrádok 1,2	LM	B	24,2	O	8,59	V1	uspokojivý 2,82	
11. Pribylina, prm. Vyšné a Nižné Mláky	LM	I.	8,73	O	0,00	V1	dobrý	
12. Pribylina, vrty LK-6-9	LM	C2	56	O	0,37	V1	dobrý 151,35	
13. Vavrišovo, pr. Križan 1, 2 vrty HV-2-6	LM	B C1 C2	45,20 15,00 6,00	V V A	0,00 0,00 0,00	V1	dobrý	
14. Liptovský Peter, vrty LP-1-3, DV-1-5	LM	C2	11	O	0	V1	dobrý	
15. Pribylina - Lipt. Peter, vrty HPV-1-12	LM	B	35	B	0,00	V1	dobrý	
16. Liptovsko-Peterská terasa (Jamník-Vavrišovo), vrty HV-39-42, prm. Horný a Dolný	LM	C2	36	O	0,00	V1	dobrý	
17. Liptovská Kokava, vrty	LM	B II.	1,4 2,1	 O	 0,34	 V1	 dobrý 6,18	
rozptýlené lokálne zdroje	LM PP LM	II. III. III.	4,00 3,00 17	O O O	0,41 0,00 0	V3 V3 V3		

VH 20 - čiastkový rajón mezozoika Červených vrchov

Plocha: 10,1 km^2
Bilančný profil: 0460 Váh - Liptovský Mikuláš nad
Využiteľné množstvá podzemných vôd: 6,00 $l.s^{-1}$ (0-0-0-0-0/0-0-1-5)
Odber: 0,00 $l.s^{-1}$
Bilančný stav: dobrý

Názov lokality	Okres	Využiteľné množstvá			Zhodnotenie využívania			Poznámka
		Kat.	Množstvo ($l.s^{-1}$)	Kvalita	Odber ($l.s^{-1}$)	Využit.	Bilančný stav	
rozptýlené lokálne zdroje	PP	III.	1,00	O	0,00	V3		
		odhad	5,00					

VH 30 - čiastkový rajón kryštalinika Západných Tatier

Plocha: 205,6 km^2

Využiteľné množstvá podzemných vôd: 49,34 $l.s^{-1}$ (0-11,34-0-0-0/0-0-38-0)

Odber: 0,00 $l.s^{-1}$

Bilančný stav: dobrý

Bilančný profil: 0300 Váh - Liptovský Hrádok nad

Využiteľné množstvá podzemných vôd: 16,00 $l.s^{-1}$ (0-0-0-0-0/0-0-16-0)

Odber: 0,00 $l.s^{-1}$

Bilančný stav: dobrý

Názov lokality	Okres	Využiteľné množstvá			Zhodnotenie využívania			Poznámka
		Kat.	Množstvo ($l.s^{-1}$)	Kvalita	Odber ($l.s^{-1}$)	Využit.	Bilančný stav	
18. Štrbské Pleso -Bielý Váh, prm.	PP	III.	11	O	0,00	V3	dobrý	
19. Štrbské Pleso - Furkotský potok, pr.	PP	III.	2	O	0,00	V3	dobrý	
rozptýlené lokálne zdroje	PP	III.	3,00	O	0,00			

Bilančný profil: 0460 Váh - Liptovský Mikuláš nad

Využiteľné množstvá podzemných vôd: 12,42 $l.s^{-1}$ (0-1,42-0-0-0/0-0-11-0)

Odber: 0,00 $l.s^{-1}$

Bilančný stav: dobrý

Názov lokality	Okres	Využiteľné množstvá			Zhodnotenie využívania			Poznámka
		Kat.	Množstvo ($l.s^{-1}$)	Kvalita	Odber ($l.s^{-1}$)	Využit.	Bilančný stav	
20. Podbanské - Kamenistý potok, prm.	LM	III.	3,00	O	0,00	V3	dobrý	
21. Konská-Veterná Poruba, prm.Úboč 1-4	LM	B	1,42	O	0,00	V1	dobrý	
rozptýlené lokálne zdroje	LM	III.	6,00	O		V3		
	PP	III.	2,00	O	0,00	V3		

Bilančný profil: 0780 Váh - Lisková

Využiteľné množstvá podzemných vôd: 20,92 $l.s^{-1}$ (0-0-0-0-0/0-0-15-0)

Odber: 0,00 $l.s^{-1}$

Bilančný stav: dobrý

Názov lokality	Okres	Využiteľné množstvá			Zhodnotenie využívania			Poznámka
		Kat.	Množstvo ($l.s^{-1}$)	Kvalita	Odber ($l.s^{-1}$)	Využit.	Bilančný stav	
22. Žiarska dolina	LM	B	9,92	O	0,00	V3	dobrý	
23. Jalovec-Bobrovecká dol.	LM	III.	11,00	O	0,00	V3	dobrý	
rozptýlené lokálne zdroje								

M - 010 Mezozoikum chočského príkrovu SV svahov Nízkych Tatier a Kozích chrbtov

Povodie: Váh 4-21-01 4-21-02 Plocha: 229,80 km^2 Kategória preskúmanosti: P2

Využiteľné množstvá podzemných vôd: 944,36 l.s^{-1} (0-253,67-0-347,69-285/0-13-45-0)

Odber (2019): 50,05 l.s^{-1} účel využitia: (49,31-0-0-0,32-0-0,03-0,39)
Odber (2018): 54,39 l.s^{-1} účel využitia: **(53,68-0-0-0,32-0-0,39-0)**
nárast / úbytok k aktuálnemu roku: -4,34 l.s^{-1} Bilančný stav: dobrý

Poznámka: Využiteľné množstvá podľa protokolov KKZZ č. 892-39/8-73, 628-16/10-82, 511-16/15-88, 427/2019

Subrajón povodia Váhu

VH 10 - čiastkový rajón mezozoika
Plocha: 202,40 km^2
Využiteľné množstvá podzemných vôd: 934,36 l.s^{-1} (0-253,67-0-347,69-285/0-13-35-0)
Odber: 50,05 l.s^{-1}
Bilančný stav: dobrý

Bilančný profil: 0230 Čierny Váh - Chmelienec
Využiteľné množstvá podzemných vôd: 1,00 l.s^{-1} (0-0-0-0-0/0-0-1-0)
Odber: 0,00 l.s^{-1}
Bilančný stav: dobrý

		Využiteľné množstvá			Zhodnotenie využívania			
Názov lokality	Okres	Kat.	Množstvo (l.s^{-1})	Kvalita	Odber (l.s^{-1})	Využit.	Bilančný stav	Poznámka
rozptýlené lokálne zdroje	LM	III.	1,00	O	0,00	V3		

Bilančný profil: 0300 Váh - Lipt. Hrádok
Využiteľné množstvá podzemných vôd: 297,95 l.s^{-1} (0-5,2-0-154,95-118,8/0-0-19-0)
Odber: 1,48 l.s^{-1}
Bilančný stav: dobrý

		Využiteľné množstvá			Zhodnotenie využívania			
Názov lokality	Okres	Kat.	Množstvo (l.s^{-1})	Kvalita	Odber (l.s^{-1})	Využit.	Bilančný stav	Poznámka
1. Nižný Chmelienec	LM	C2	32,00	N	0,00	V2	dobrý	
2. Važec	LM	C1 C2	49,60 5,35	B,F,CA	0,00	V2	dobrý	
3. Východná	LM	C1 C2 III.	29,00 53,00 1,00	B CA O	0,00	V2	dobrý	
4. Kráľova Lehota - Mních	LM	B C1 C2	5,20 43,85 9,65	 B,V	1,01	 V2	dobrý 58,12	
rozptýlené lokálne zdroje	LM	C1 C2 III.	32,50 18,80 18,00	B,F,CA,V B,F,CA,V O,V	 0,47	 V2		

Bilančný profil: 0460 Váh - Lipt. Mikuláš - Okoličné
Využiteľné množstvá podzemných vôd: 614,16 l.s^{-1} (0-248,47-0-173,69-165/0-13-14-0)
Odber: 48,57 l.s^{-1}
Bilančný stav: dobrý

		Využiteľné množstvá			Zhodnotenie využívania			
Názov lokality	Okres	Kat.	Množstvo (l.s^{-1})	Kvalita	Odber (l.s^{-1})	Využit.	Bilančný stav	Poznámka
5. Liptovská Porúbka	LM	B II.	146,09 13,00	B	19,48	V4 V4	dobrý 8,17	
6. Kamenistá	LM	B	46,40	V	11,16	V4	dobrý 4,16	

7. Pod Zapačom	LM	B III.	37,90 6,00	V, F,B	6,55	V4	dobrý	6,70	fek. zneč. občasné,zvýšená alfa aktivita
8. Lipt. Hrádok - Podtureň	LM	C1	127,00	O,V,B	0,00	V2	dobrý		
9. Hlbokô	LM	C2	157,00	F,CA,B	0,00	V2	dobrý		
10. Škopová	LM	C1	34,65	O,V	0,00	V1	dobrý		
11. Liptovský Ján	LM	B	16,71		8,49		uspokojivý	1,97	
12. Závažná Poruba	LM	B	1,37		2,89		havarijný	0,47	
rozptýlené lokálne zdroje	LM	C1 C2 III.	12,04 8,00 8,00	B,F,CA,V B,V O,V	0,00 0,00 0,00	V2			

Bilančný profil: 0720 Váh - Lisková
Využiteľné množstvá podzemných vôd: 21,25 $l.s^{-1}$ (0-0-0-19,05-1,2/0-0-1-0)
Odber: 0,00 $l.s^{-1}$
Bilančný stav: dobrý

		Využiteľné množstvá			Zhodnotenie využívania			
Názov lokality	Okres	Kat.	Množstvo ($l.s^{-1}$)	Kvalita	Odber ($l.s^{-1}$)	Využit.	Bilančný stav	Poznámka
rozptýlené lokálne zdroje	LM	C1 C2 III.	19,05 1,20 1,00	V V O	0,00 0,00	V2		

VH 20 - čiastkový rajón kryštalinika
Plocha: 27,40 km^2
Bilančný profil: 0460 Váh - Lipt. Mikuláš - Okoličné
Využiteľné množstvá podzemných vôd: 10,00 $l.s^{-1}$ (0-0-0-0-0/0-0-10-0)
Odber: 0,00 $l.s^{-1}$
Bilančný stav: dobrý

		Využiteľné množstvá			Zhodnotenie využívania			
Názov lokality	Okres	Kat.	Množstvo ($l.s^{-1}$)	Kvalita	Odber ($l.s^{-1}$)	Využit.	Bilančný stav	Poznámka
rozptýlené lokálne zdroje	LM	III.	10,00	V	0,00	V3		

MG - 011 Paleozoikum a mezozoikum-melafýrová séria SV svahov N.Tatier a Kozích chrbtov

Povodie: Váh 4-21-01 Plocha: 162,20 km^2 Kategória preskúmanosti: P3

Využiteľné množstvá podzemných vôd: 60,80 $l.s^{-1}$ (0-9,8-0-9-10/2,2-26,8-3-0)

Odber (2019): 0,53 $l.s^{-1}$ účel využitia: (0,53-0-0-0-0-0-0)
Odber (2018): 0,29 $l.s^{-1}$ účel využitia: (0,29-0-0-0-0-0-0)
nárast / úbytok k aktuálnemu roku: 0,24 $l.s^{-1}$ Bilančný stav: dobrý

Poznámka: Využiteľné množstvá podľa protokolu KKZZ č. 511-16/15-88,427/2019

Subrajón povodia Váhu

VH 00 - čiastkový rajón paleozoika a mezozoika
Plocha: 162,20 km^2
Využiteľné množstvá podzemných vôd: 60,80 $l.s^{-1}$ (0-9,8-0-9-10/2,2-26,8-3-0)
Odber: 0,53 $l.s^{-1}$
Bilančný stav: dobrý

Bilančný profil: 0230 Čierny Váh - Čierny Váh
Využiteľné množstvá podzemných vôd: 22,00 $l.s^{-1}$ (0-0-0-9-10/0-0-3-0)
Odber: 0,00 $l.s^{-1}$
Bilančný stav: dobrý

Názov lokality	Okres	Využiteľné množstvá Kat.	Množstvo ($l.s^{-1}$)	Kvalita	Zhodnotenie využívania Odber ($l.s^{-1}$)	Využit.	Bilančný stav	Poznámka
1. Vyšná Šuňava	LM	C1 C2 III.	9,00 10,00 3,00	V	0,00	V1	dobrý	

Bilančný profil: 0300 Váh - Lipt. Hrádok nad
Využiteľné množstvá podzemných vôd: 38,80 $l.s^{-1}$ (0-9,8-0-0-0/2,2-26,8-0-0)
Odber: 0,53 $l.s^{-1}$
Bilančný stav: dobrý

Názov lokality	Okres	Využiteľné množstvá Kat.	Množstvo ($l.s^{-1}$)	Kvalita	Zhodnotenie využívania Odber ($l.s^{-1}$)	Využit.	Bilančný stav	Poznámka
2. Nižná Boca	LM	B I.	9,8 2,2	B	0,53	V3	dobrý 22,64	fekálne zneč.
3. Malužiná	LM	II.	15,00	V	0,00	V3	dobrý	
rozptýlené lokálne zdroje	LM	II.	11,80	V	0,00	V1		

MG - 012 Mezozoikum série Veľkého Boku - západná a stredná časť a priľahlé kryštalinikum SV svahov Nízkych Tatier

Povodie: Váh 4-21-01 Plocha: 116,20 km^2 Kategória preskúmanosti: P2-P3

Využiteľné množstvá podzemných vôd: 90,25 $l.s^{-1}$ (0-3,65-0-42-0/8-0-36,6-0)

Odber (2019): 0,80 $l.s^{-1}$ účel využitia: (0,74-0-0-0-0-0-0,06)
Odber (2018): 0,44 $l.s^{-1}$ účel využitia: (0,44-0-0-0-0-0-0)
nárast / úbytok k aktuálnemu roku: 0,36 $l.s^{-1}$ Bilančný stav: dobrý

Poznámka: Využiteľné množstvá uvedené podľa protokolu KKZZ č.j.510-16/14-88, 427/2019

Subrajón povodia Váhu

VH 10 - čiastkový rajón mezozoika
Plocha: 29,80 km^2
Využiteľné množstvá podzemných vôd: 35,00 $l.s^{-1}$ (0-0-0-0-0/8-0-27-0)
Odber: 0,00 $l.s^{-1}$
Bilančný stav: dobrý

Bilančný profil: 0230 Čierny Váh - Čierny Váh
Využiteľné množstvá podzemných vôd: 19,00 $l.s^{-1}$ (0-0-0-0-0/0-0-19-0)
Odber: 0,00 $l.s^{-1}$
Bilančný stav: dobrý

Názov lokality	Okres	Využiteľné množstvá Kat.	Množstvo ($l.s^{-1}$)	Kvalita	Zhodnotenie využívania Odber ($l.s^{-1}$)	Využit.	Bilančný stav	Poznámka
1. Čierny Váh, pr. Studená	LM	III.	12,00	O	0,00	V3	dobrý	
rozptýlené lokálne zdroje	LM	III.	7,00	O	0,00	V3		

Bilančný profil: 0300 Váh - Lipt. Hrádok nad
Využiteľné množstvá podzemných vôd: 16,00 $l.s^{-1}$ (0-0-0-0-0/8-0-8-0)
Odber: 0,00 $l.s^{-1}$
Bilančný stav: dobrý

Názov lokality	Okres	Využiteľné množstvá Kat.	Množstvo ($l.s^{-1}$)	Kvalita	Zhodnotenie využívania Odber ($l.s^{-1}$)	Využit.	Bilančný stav	Poznámka
2. Čierny Váh, pr. pod V. Bokom	LM	I.	8,00	O	0,00	V1-V2	dobrý	
rozptýlené lokálne zdroje	LM	III.	8,00	O	0,00	V3		

VH 20 - čiastkový rajón kryštalinika

Plocha: 86,40 km^2
Bilančný profil: 0300 Váh - Lipt. Hrádok nad
Využiteľné množstvá podzemných vôd: 55,25 $l.s^{-1}$ (0-3,65-0-42-0/0-0-9,6-0)
Odber: 0,80 $l.s^{-1}$
Bilančný stav: dobrý

Názov lokality	Okres	Využiteľné množstvá Kat.	Množstvo ($l.s^{-1}$)	Kvalita	Zhodnotenie využívania Odber ($l.s^{-1}$)	Využit.	Bilančný stav		Poznámka
3. Malužiná, pr. Škarkétka	LM	C1	14,00	V	0,00	V1	dobrý		
4. Vyšná Boca, pr.Bocianka	LM	C1	28,00	V	0,00	V1	dobrý		
5. Malužiná	LM	III.	5,60	O	0,00	V3	dobrý		
6. Vyšná Boca pr. Kliesňová 1,2	LM	B III.	3,65 4	B	0,80	V1	dobrý	9,56	občasné B. zneč.

MG - 013 Mezozoikum série Veľkého Boku - V časť a priľahlé kryštalinikum SV svahov Nízkych Tatier

Povodie: Váh 4-21-01 Plocha: 97,10 km^2 Kategória preskúmanosti: P2
Hornád 4-32-01

Využiteľné množstvá podzemných vôd: 600,00 $l.s^{-1}$ (207-303-0-10-0/38-0-42-0)

Odber (2019): 251,14 $l.s^{-1}$ účel využitia: (251,14-0-0-0-0-0-0)
Odber (2018): 246,32 $l.s^{-1}$ účel využitia: (246,32-0-0-0-0-0-0)
nárast / úbytok k aktuálnemu roku: 4,82 $l.s^{-1}$ Bilančný stav: uspokojivý

Poznámka: Využiteľné množstvá podľa protokolu KKZZ č.13/97

Subrajón povodia Váhu

Plocha: 80,60 km^2
Využiteľné množstvá podzemných vôd: 540,00 $l.s^{-1}$ (207-303-0-10-0/0-0-20-0)
Odber: 250,27 $l.s^{-1}$
Bilančný stav: uspokojivý

VH 10 - čiastkový rajón mezozoika

Plocha: 55,80 km^2
Bilančný profil: 0230 Čierny Váh - Čierny Váh
Využiteľné množstvá podzemných vôd: 520,00 $l.s^{-1}$ (207-303-0-10-0/0-0-0-0)
Odber: 250,27 $l.s^{-1}$
Bilančný stav: uspokojivý

Názov lokality	Okres	Využiteľné množstvá Kat.	Množstvo ($l.s^{-1}$)	Kvalita	Zhodnotenie využívania Odber ($l.s^{-1}$)	Využit.	Bilančný stav		Poznámka
1. Brunov	PP	A B	60,00 49,00	V	46,28 39,16	V2	napätý	1,28	
2. Rovienky	PP	B	111,00	V	19,29	V4	dobrý	5,75	
3. Ždiar	PP	A B C1	58,00 70,00 10,00	V V B	34,54 13,09 0,00	V4 V4 V1	uspokojivý	2,90	
4. Pod sútokom	PP	B	73,00	V	60,11	V4	napätý	1,21	
5. Liptovska Teplička pr.nad obcou	PP	A	89,00	V	37,80	V4	uspokojivý	2,35	

VH 20 - čiastkový rajón kryštalinika

Plocha: 24,80 km^2
Bilančný profil: 0230 Čierny Váh - Čierny Váh
Využiteľné množstvá podzemných vôd: 20,00 $l.s^{-1}$ (0-0-0-0-0/0-0-20-0)
Odber: 0,00 $l.s^{-1}$
Bilančný stav: dobrý

Názov lokality	Okres	Využiteľné množstvá Kat.	Množstvo ($l.s^{-1}$)	Kvalita	Zhodnotenie využívania Odber ($l.s^{-1}$)	Využit.	Bilančný stav	Poznámka
rozptýlené lokálne zdroje	PP	III.	20,00	O	0,00	V3		

Subrajón povodia Hornádu

HD 10 - čiastkový rajón mezozoika

Plocha: 16,50 km^2
Bilančný profil: 1200 Hornád - Smižany
Využiteľné množstvá podzemných vôd: 60,00 $l.s^{-1}$ (0-0-0-0-0/38-0-22-0)
Odber: 0,87 $l.s^{-1}$
Bilančný stav: dobrý

Názov lokality	Okres	Využiteľné množstvá Kat.	Množstvo ($l.s^{-1}$)	Kvalita	Zhodnotenie využívania Odber ($l.s^{-1}$)	Využit.	Bilančný stav	Poznámka
6. Vikartovce	PP	I.	10,00	O	0,00	V4	dobrý	
7. Hranovnické pleso	PP	I.	28,00	O	0,00	V4	dobrý	
rozptýlené lokálne zdroje	PP	III.	22,00	O	0,87	V4		

MG - 014 Mezozoikum a priľahlé kryštalinikum Západných Tatier v povodí Oravy

Povodie: Váh 4-21-04 Plocha: 86,30 km^2 Kategória preskúmanosti: P3

Využiteľné množstvá podzemných vôd: 609,25 $l.s^{-1}$ (0-259,93-0-18,8-17,7/175,23-37,59-100-0)
z toho termálne vody: 18,68 $l.s^{-1}$ (0-0-0-0-0/18,68-0-0-0)

Odber (2019): 83,80 $l.s^{-1}$ účel využitia: (83,80-0-0-0-0-0-0)
z toho termálne vody: 0,00 $l.s^{-1}$ (0-0-0-0-0-0-0)
Odber (2018): 88,66 $l.s^{-1}$ účel využitia: **(88,66-0-0-0-0-0,03-0)**
nárast / úbytok k aktuálnemu roku: -4,86 $l.s^{-1}$ Bilančný stav: dobrý

Poznámka: Schválené využiteľné množstvá v súlade s protokolom KKMPzV ev.č. 995-16/16-84.

VH 10 - čiastkový rajón mezozoika

Plocha: 42,20 km^2
Bilančný profil: 1500 Orava - ústie
Využiteľné množstvá podzemných vôd: 483,72 $l.s^{-1}$ (0-259,93-0-18,8-17,7/127,7-37,59-22-0)
Odber: 83,80 $l.s^{-1}$
Bilančný stav: dobrý

Názov lokality	Okres	Využiteľné množstvá Kat.	Množstvo ($l.s^{-1}$)	Kvalita	Zhodnotenie využívania Odber ($l.s^{-1}$)	Využit.	Bilančný stav	Poznámka
1. Zuberec - Pribisko, prm. Pribisko horný, dolný a ďalšie	TS	B I. II. III.	37,59 0,88 0,80 1,00	O	0,37	V1	dobrý 108,84	+6,0 $l.s^{-1}$
2. Zuberec - Sivý potok, prm. Suchá dolina a ďalšie	TS	C1 C2 I.	2,10 9,40 21,00	V	0,00	V1	dobrý	+8,0 $l.s^{-1}$
3. Zuberec - Suchý potok, prm. Suchá dolina a vrt CH-9		C1	12,80	O	0,00	V1	dobrý	
4. Zuberec - Suchý potok, prm. Suchá dolina 5 a ďalšie	TS	C2	8,30	O	0,00	V1	dobrý	+5,0 $l.s^{-1}$
5. Zuberec - Bôrová voda, prm. Pod Bielou Skalou	TS	C1	3,90	V	0,00	V1	dobrý	+2,0 $l.s^{-1}$
6. Zuberec- Bobrovská dolina, prm.	TS	III.	3,00	O	0,00	V3	dobrý	

7. Vitanová-Oravice, prm. Tichá dolina 1	TS	I. B	57,90 35,50	V	2,90	V1	dobrý	40,78	+47,0 $l.s^{-1}$
8. Vitanová - Oravice, pr. Tichá dolina 2-5	TS	B	11,00	V	2,27	V4	dobrý	4,85	
9. Zuberec- Bobrovská dolina, prm.	TS	III.	9,00	O	0,00	V3	dobrý		
10. Vitanová-Oravice, prm.Bobrovecká dolina	TS	B	166,00	V	73,05	V1	uspokojivý	2,27	+47,0 $l.s^{-1}$
11. Vitanová-Oravice-Suchá dol., prm. Suchá dolina 7	TS	B	3,87	O	0,00	V1	dobrý		
12.Vitanová-Oravice-Mihulčie, prm. Mihulčie	TS	I. B	2,90 5,97	V	1,42	V1	dobrý	5,04	
13. Habovka, Blatná dolina 1-5	TS	I.	6,83	O	0,00	V1	dobrý		
14. Habovka, Blatná dol. 6-9 vrt SVD-5	TS	I. II.	14,19 5,00	O	0,00	V1	dobrý		+9,0 $l.s^{-1}$
15. Zuberec-Števkovský pot. prm. Števkovský potok, vrt SVD-7, prm. Žriedlo, prm. Pod 2 smrekmi	TS	II.	27,50	O	3,62	V1	dobrý	7,60	+8,0 $l.s^{-1}$
16. Zuberec, prm. OSV	TS	I.	24,00	V	0,00	V1	dobrý		+16,0 $l.s^{-1}$
17.Madajka	TS	II.	4,29	O	0,00	V2			
rozptýlené lokálne zdroje	TS	III.	9,00	V	0,17	V3			

VH 20 - čiastkový rajón kryštalinika

Plocha: 44,10 km^2
Bilančný profil: 1500 Orava - ústie
Využiteľné množstvá podzemných vôd: 106,85 $l.s^{-1}$ (0-0-0-0-0/28,85-0-78-0)
Odber: 0,00 $l.s^{-1}$
Bilančný stav: dobrý

Názov lokality	Okres	Využiteľné množstvá			Zhodnotenie využívania			Poznámka
		Kat.	Množstvo ($l.s^{-1}$)	Kvalita	Odber ($l.s^{-1}$)	Využit.	Bilančný stav	
17.Zuberec - Roháčska dol., pr. Teplý Žľab a iné	TS	I.	24,00	O	0,00	V1	dobrý	
18.Zuberec - Roháčska dol., rozptýlené zdroje - prm.	TS	III.	58,00	O	0,00	V3	dobrý	
19.Zuberec - Látaná dol., rozptýlené zdroje - prm.	TS	III.	5,00	O	0,00	V3	dobrý	
20.Zuberec-Teplý žľab, prm.	TS	I.	4,85	O	0,00	V1	dobrý	
21.Zuberec-Vitanová-Oravice rozptýlené zdroje, prm.	TS	III.	15,00	O	0,00	V3	dobrý	

M - 015 Mezozoikum východnej časti Chočských vrchov

Povodie: Váh 4-21-02 Plocha: 94,60 km^2 Kategória preskúmanosti: P2

Využiteľné množstvá podzemných vôd: 348,54 $l.s^{-1}$ (0-68,18-0-160,44-98,80/11,12-0-0-10,00)

Odber (2019): 11,10 $l.s^{-1}$ účel využitia: (10,79-0-0-0,31-0-0-0)
Odber (2018): 10,46 $l.s^{-1}$ účel využitia: (10,16-0-0-0,30-0-0-0)
nárast / úbytok k aktuálnemu roku: 0,64 $l.s^{-1}$ Bilančný stav: dobrý

Poznámka: Schválené využiteľné množstvá v súlade s protokolom KKMPzV ev.č. 995-16/16-84, 199/2017 a 427/2019

VH 10 - čiastkový rajón mezozoika

Plocha: 67,50 km^2
Bilančný profil: 0720 Váh - Lisková
Využiteľné množstvá podzemných vôd: 338,54 $l.s^{-1}$ (0-68,18-0-160,44-98,8/11,12-0-0-0)
Odber: 11,10 $l.s^{-1}$
Bilančný stav: dobrý

Názov lokality	Okres	Využiteľné množstvá Kat.	Množstvo ($l.s^{-1}$)	Kvalita	Zhodnotenie využívania Odber ($l.s^{-1}$)	Využit.	Bilančný stav		Poznámka
1.Karbonatický komplex KP v JV časti rajónu Bobrovček - Jalovec, prm. Bobrovecká dol. 1-4 vrt CH-8, 14	LM	B C1 C2 I.	7,79 10,70 4,80 9,74	O	4,24	V1	dobrý	7,79	
2.Karbonatický komplex KP v hornej časti Suchej dol. vrty CH-11,13,22 potok 1-6, vrty CH-5,12,CHK-1	LM	C1 C2	34,00 41,00	O	0,00	V1	dobrý		
3.Karbonatický komplex CHP Suchej doline SV od V. Matiašoviec, Podmeštrová - prm. Suchý potok 7 vrty CH-1-3, 15-16	LM	B C1 C2	5,46 34,54 6,00	V V	2,63	V1	dobrý	17,49	
4.Karbonatický komplex CHP medzi Malatinou-L.Annou Kvačanmi a Bielou skalou Huty-prm.Kvačianska dol. vrty CH-11,13,22	LM	B C1	1,67 72,00	O	0,27	V1	dobrý	272,85	
5.Kvačany, vrt CH-4 - prm.	LM	B C1	4,6 5,00	V	0,37	V1	dobrý	25,95	
6. Kvačany - Dlhá Lúka, prm.	LM	B	23,90	V	1,23	V1	dobrý	19,43	
7.Prosiek, vrt CHK2 prm. Prosiecka dolina	LM	B C1 C2	24,76 4,20 47,00	V	2,36	V1	dobrý	32,19	
lokálne zdroje - prm., vrty	LM	I.	1,38	O	0,00	V3	dobrý		

VH 20 - čiastkový rajón bazálneho paleogénu

Plocha: 27,10 km^2
Bilančný profil: 0720 Váh - Lisková
Využiteľné množstvá podzemných vôd: 10,00 $l.s^{-1}$ (0-0-0-0-0/0-0-0-10)
Odber: 0,00 $l.s^{-1}$
Bilančný stav: dobrý

Názov lokality	Okres	Využiteľné množstvá Kat.	Množstvo ($l.s^{-1}$)	Kvalita	Zhodnotenie využívania Odber ($l.s^{-1}$)	Využit.	Bilančný stav	Poznámka
rozptýlené lokálne zdroje	LM	odhad	10,00	O	0,00			

QP - 016 Paleogén a kvartér Z a strednej časti Liptovskej kotliny

Povodie: Váh 4-21-02 Plocha: 346,60 km^2 Kategória preskúmanosti: P2

Využiteľné množstvá podzemných vôd: 728,20 $l.s^{-1}$ (0-183,2-0-147,1-173/3-15-190,9-16)
z toho termálne a minerálne : 108,40 $l.s^{-1}$ (0-108,4-0-0-0/0-0-0-0) geoterm

Odber (2019): 70,65 $l.s^{-1}$ účel využitia: (2,82-27,21-0,44-1,97-0-0,10-38,11)
z toho term. a miner. : 37,79 $l.s^{-1}$ (0-0-0-0-0-0-37,79)
Odber (2018): 78,38 $l.s^{-1}$ účel využitia: (3,02-25,78-0,38-1,14-0-0,09-47,97)
nárast / úbytok k aktuálnemu roku: -7,73 $l.s^{-1}$ Bilančný stav: dobrý

Poznámka: Využiteľné množstvá podľa protokolov KKZZ č. 628-16/10-82,15/96,133/2016,158/2016,156/2017,179/2017,374/2019

VH 11 - čiastkový rajón kvartérnych sedimentov Váhu

Plocha: 54,80 km^2
Využiteľné množstvá podzemných vôd: 375,50 $l.s^{-1}$ (0-70,5-0-140-15/0-0-150-0)
Odber: 27,85 $l.s^{-1}$
Bilančný stav: dobrý
Bilančný profil: 0460 Váh - nad Liptovským Mikulášom
Využiteľné množstvá podzemných vôd: 160,00 $l.s^{-1}$ (0-20,0-0-140-0/0-0-0-0)
Odber: 0,35 $l.s^{-1}$
Bilančný stav: dobrý

		Využiteľné množstvá			Zhodnotenie využívania				
Názov lokality	Okres	Kat.	Množstvo ($l.s^{-1}$)	Kvalita	Odber ($l.s^{-1}$)	Využit.	Bilančný stav		Poznámka
1. Závažná Poruba HLO-1, HV-2	LM	B	20,00	V		V2	dobrý	348,57	prekroč. Fe HV-2
Uhorská Ves	LM	C1	102	O	0,35				fiktív. studňový rad
2. Podtureň - Okoličné	LM	C1	38,00	O	0,00	V2	dobrý		fiktív. studňový rad

Bilančný profil: 0720 Váh - Lisková
Využiteľné množstvá podzemných vôd: 200,50 $l.s^{-1}$ (0-50,50-0-0-15/0-0-135-0)
Odber: 27,50 $l.s^{-1}$
Bilančný stav: dobrý

		Využiteľné množstvá			Zhodnotenie využívania				
Názov lokality	Okres	Kat.	Množstvo ($l.s^{-1}$)	Kvalita	Odber ($l.s^{-1}$)	Využit.	Bilančný stav		Poznámka
3. Okoličné, SLM-2	LM	B	10,00		0,01		dobrý	1000,00	
rozptýlené využ. zdroje	LM	III.	5,00	B,CA	0,00	V3			bárium
4. Liptovský Mikuláš-východ	LM	B	36,70	O,B,V,	26,04	V4	uspokojivý	2,95	
		III.	40,00	CA					
5. Liptovský Mikuláš - sever	LM	III.	20,00	O,V,B	1,26	V3	dobrý	15,87	
6. Liptovský Mikuláš - juh	LM	III.	15,00	O,V,B	0,00	V3	dobrý		
				CA					
7. Liptovský Mikuláš - západ	LM	III.	20,00	V,CA,O	0,18	V3	dobrý	111,11	
8. Palúdzka	LM	III.	10,00	B,V,CA	0,01	V3	dobrý	1000,00	
9. Ivachnová - Lisková	RK	C2	15,00	V,B	0,00	V3	dobrý		
10. Bešeňová - Liptovská Teplá	RK	III.	10,00	V,B,O	0,00	V3	dobrý		
11. Liptovský Michal	RK	B	0,30	B, CA	0,00	V3	dobrý		B pri 22°C,CA zvýš.Mn
12. Liptovský Trnovec studňa	RK	B	3,50	N	0,00	V3	dobrý		chladenie geot. vody
rozptýlené využ. zdroje	LM,RK	III.	15,00	O,V,B	0,00	V3			

Bilančný profil: 0840 Revúca - ústie
Využiteľné množstvá podzemných vôd: 10,00 $l.s^{-1}$ (0-0-0-0-0/0-0-10-0)
Odber: 0,00 $l.s^{-1}$
Bilančný stav: dobrý

		Využiteľné množstvá			Zhodnotenie využívania			
Názov lokality	Okres	Kat.	Množstvo ($l.s^{-1}$)	Kvalita	Odber ($l.s^{-1}$)	Využit.	Bilančný stav	Poznámka
rozptýlené zdroje	RK	III.	10,00	O,V,B	0,00	V3		

Bilančný profil: 0940 Váh - Hubová
Využiteľné množstvá podzemných vôd: 5,00 $l.s^{-1}$ (0-0-0-0-0/0-0-5-0)
Odber: 0,00 $l.s^{-1}$
Bilančný stav: dobrý

		Využiteľné množstvá			Zhodnotenie využívania			
Názov lokality	Okres	Kat.	Množstvo ($l.s^{-1}$)	Kvalita	Odber ($l.s^{-1}$)	Využit.	Bilančný stav	Poznámka
rozptýlené zdroje	RK	III.	5,00	O,V,B	0,00	V3		

VH 12 - čiastkový rajón kvartérnych sedimentov Smrečianky

Plocha: 5,90 km^2
Bilančný profil: 0720 Váh - Lisková
Využiteľné množstvá podzemných vôd: 35,00 $l.s^{-1}$ (0-0-0-0-18/0-0-15-2)
Odber: 1,30 $l.s^{-1}$
Bilančný stav: dobrý

Názov lokality	Okres	Využiteľné množstvá Kat.	Množstvo ($l.s^{-1}$)	Kvalita	Zhodnotenie využívania Odber ($l.s^{-1}$)	Využit.	Bilančný stav		Poznámka
13. Žiar	LM	C2	18,00	B	1,30	V2	dobrý	13,85	
14. Na prielohoch-Vitálišovce	LM	III.	15,00	O	0,00	V3	dobrý		
rozptýlené zdroje	LM	odhad	2,00	O	0,00	V3			

VH 13 - čiastkový rajón kvartérnych sedimentov Jalovčianky

Plocha: 8,90 km^2
Bilančný profil: 0720 Váh - Lisková
Využiteľné množstvá podzemných vôd: 73,00 $l.s^{-1}$ (0-0-0-0-68/0-0-0-5)
Odber: 0,51 $l.s^{-1}$
Bilančný stav: dobrý

Názov lokality	Okres	Využiteľné množstvá Kat.	Množstvo ($l.s^{-1}$)	Kvalita	Zhodnotenie využívania Odber ($l.s^{-1}$)	Využit.	Bilančný stav		Poznámka
15. Jalovec	LM	C2	68,00	O,V,B	0,51	V3	dobrý	133,33	
rozptýlené zdroje	LM	odhad	5,00	O	0,00	V3			

VH 14 - čiastkový rajón kvartérnych sedimentov Suchého potoka a Kvačianky

Plocha: 4,10 km^2
Bilančný profil: 0720 Váh - Lisková
Využiteľné množstvá podzemných vôd: 55,00 $l.s^{-1}$ (0-0-0-0-52/0-0-3-0)
Odber: 0,00 $l.s^{-1}$
Bilančný stav: dobrý

Názov lokality	Okres	Využiteľné množstvá Kat.	Množstvo ($l.s^{-1}$)	Kvalita	Zhodnotenie využívania Odber ($l.s^{-1}$)	Využit.	Bilančný stav	Poznámka
16. Matiašovce	LM	C2	52,00	O,V	0,00	V3	dobrý	
rozptýlené zdroje	LM	III.	3,00	O,V	0,00	V3		

VH 15 - čiastkový rajón kvartérnych sedimentov Ľupčianky

Plocha: 3,00 km^2
Bilančný profil: 0720 Váh - Lisková
Využiteľné množstvá podzemných vôd: 4,00 $l.s^{-1}$ (0-0-0-0-0/0-0-4-0)
Odber: 0,00 $l.s^{-1}$
Bilančný stav: dobrý

Názov lokality	Okres	Využiteľné množstvá Kat.	Množstvo ($l.s^{-1}$)	Kvalita	Zhodnotenie využívania Odber ($l.s^{-1}$)	Využit.	Bilančný stav	Poznámka
rozptýlené zdroje	LM	III.	4,00	O,V	0,00	V3		

VH 16 - čiastkový rajón kvartérnych sedimentov Križianky

Plocha: 12,60 km^2
Bilančný profil: 0720 Váh - Lisková
Využiteľné množstvá podzemných vôd: 26,00 $l.s^{-1}$ (0-0-0-0-20/0-0-6-0)
Odber: 0,00 $l.s^{-1}$
Bilančný stav: dobrý

		Využiteľné množstvá			Zhodnotenie využívania			
Názov lokality	Okres	Kat.	Množstvo ($l.s^{-1}$)	Kvalita	Odber ($l.s^{-1}$)	Využit.	Bilančný stav	Poznámka
17. Lazisko - Dúbrava	LM	C2	20,00	O,V	0,00	V3	dobrý	
rozptýlené zdroje	LM	III.	6,00	O,V,CA	0,00	V3		

VH 17 - čiastkový rajón kvartérnych sedimentov Demänovky

Plocha: 4,70 km^2
Bilančný profil: 0720 Váh - Lisková
Využiteľné množstvá podzemných vôd: 3,00 $l.s^{-1}$ (0-0-0-0-0/0-0-0-3)
Odber: 0,00 $l.s^{-1}$
Bilančný stav: dobrý

		Využiteľné množstvá			Zhodnotenie využívania			
Názov lokality	Okres	Kat.	Množstvo ($l.s^{-1}$)	Kvalita	Odber ($l.s^{-1}$)	Využit.	Bilančný stav	Poznámka
rozptýlené zdroje	LM	odhad	3,00	O,V,B	0,00	V3		

VH 21 - čiastkový rajón paleogénu pod Západnými Tatrami medzi Smrečiankou a Jamníčkom

Plocha: 43,10 km^2
Bilančný profil: 0460 Váh - nad Lipt. Mikulášom
Využiteľné množstvá podzemných vôd: 7,30 $l.s^{-1}$ (0-4,30-0-0-0/0-0-3-0)
Odber: 1,25 $l.s^{-1}$
Bilančný stav: dobrý

		Využiteľné množstvá			Zhodnotenie využívania			
Názov lokality	Okres	Kat.	Množstvo ($l.s^{-1}$)	Kvalita	Odber ($l.s^{-1}$)	Využit.	Bilančný stav	Poznámka
18. Konská	LM	B	1,05	O	0,37	V3	uspokojivý 2,84	
19. Jakubovany	LM	B	3,25	O	0,13	V4	dobrý 25,00	
rozptýlené zdroje	LM	III.	3,00	O,V,B,CA	0,75	V3		

bilančný profil: 0720 (Váh - Lisková)
bez využiteľných množstiev podzemných vôd

VH 22 - čiastkový rajón paleogénu pod Západnými Tatrami medzi Jaloveckým potokom a Smrečiankou

Plocha: 18,10 km^2
Bilančný profil: 0720 Váh - Lisková
Využiteľné množstvá podzemných vôd: 11,00 $l.s^{-1}$ (0-0-0-0-0/3-3-0-5)
Odber: 1,36 $l.s^{-1}$
Bilančný stav: dobrý

		Využiteľné množstvá			Zhodnotenie využívania			
Názov lokality	Okres	Kat.	Množstvo ($l.s^{-1}$)	Kvalita	Odber ($l.s^{-1}$)	Využit.	Bilančný stav	Poznámka
20. Smrečany	LM	I.	3,00	O	1,15	V2	dobrý 4,35	
		II.	2,00	V		V3		
rozptýlené zdroje	LM	II.	1,00	O	0,21	V2		
		odhad	5,00	O		V3		

VH 23 - čiastkový rajón paleogénu pod Západnými Tatrami medzi Suchým a Jaloveckým potokom

Plocha: 39,10 km^2
Bilančný profil: 0720 Váh - Lisková
Využiteľné množstvá podzemných vôd: 6,00 $l.s^{-1}$ (0-0-0-0-0/0-2-4-0)
Odber: 0,22 $l.s^{-1}$
Bilančný stav: dobrý

		Využiteľné množstvá			Zhodnotenie využívania			
Názov lokality	Okres	Kat.	Množstvo ($l.s^{-1}$)	Kvalita	Odber ($l.s^{-1}$)	Využit.	Bilančný stav	Poznámka
rozptýlené zdroje	LM	II.	2,00	O,B,F	0,22	V3		
		III.	4,00	O				

VH 31 - čiastkový rajón paleogénu pod Chočskými vrchmi

Plocha: 46,80 km^2
Bilančný profil: 0720 Váh - Lisková
Využiteľné množstvá podzemných vôd: 5,00 $l.s^{-1}$ (0-0-0-0-0/0-2-3-0)
Odber: 0,37 $l.s^{-1}$
Bilančný stav: dobrý

Názov lokality	Okres	Využiteľné množstvá Kat.	Množstvo ($l.s^{-1}$)	Kvalita	Zhodnotenie využívania Odber ($l.s^{-1}$)	Využit.	Bilančný stav	Poznámka
rozptýlené zdroje	LM	II.	2,00	B,O	0,37	V3		
		III.	3,00	O				

bilančný profil: 0940 (Váh - Hubová)
bez využiteľných množstiev podzemných vôd

VH 32 - čiastkový rajón paleogénu medzi Revúcou a Ľupčiankou

Plocha: 30,10 km^2
Využiteľné množstvá podzemných vôd: 9,00 $l.s^{-1}$ (0-0-0-0-0/0-8-0-1)
Odber: 0,00 $l.s^{-1}$
Bilančný stav: dobrý

Bilančný profil: 0720 Váh - Lisková
Využiteľné množstvá podzemných vôd: 1,00 $l.s^{-1}$ (0-0-0-0-0/0-0-0-1)
Odber: 0,00 $l.s^{-1}$
Bilančný stav: dobrý

Názov lokality	Okres	Využiteľné množstvá Kat.	Množstvo ($l.s^{-1}$)	Kvalita	Zhodnotenie využívania Odber ($l.s^{-1}$)	Využit.	Bilančný stav	Poznámka
rozptýlené zdroje	RK	odhad	1,00	B,O	0,00	V3		

Bilančný profil: 0840 Revúca - ústie
Využiteľné množstvá podzemných vôd: 8,00 $l.s^{-1}$ (0-0-0-0-0/0-8-0-0)
Odber: 0,00 $l.s^{-1}$
Bilančný stav: dobrý

Názov lokality	Okres	Využiteľné množstvá Kat.	Množstvo ($l.s^{-1}$)	Kvalita	Zhodnotenie využívania Odber ($l.s^{-1}$)	Využit.	Bilančný stav	Poznámka
rozptýlené zdroje	RK	II.	8,00	V,O	0,00	V3		

bilančný profil: 0840 (Revúca - ústie)
bez využiteľných množstiev podzemných vôd

VH 33 - čiastkový rajón paleogénu medzi Ľupčiankou a Demänovkou

Plocha: 54,40 km^2
Bilančný profil: 0720 Váh - Lisková
Využiteľné množstvá podzemných vôd: 10,00 $l.s^{-1}$ (0-0-0-7,1-0/0-0-2,9-0)
Odber: 0,00 $l.s^{-1}$
Bilančný stav: dobrý

Názov lokality	Okres	Využiteľné množstvá Kat.	Množstvo ($l.s^{-1}$)	Kvalita	Zhodnotenie využívania Odber ($l.s^{-1}$)	Využit.	Bilančný stav	Poznámka
21. Lazisko	LM	C1	7,10	O	0,00	V3	dobrý	
rozptýlené zdroje	LM	III.	2,90	O,B,CA	0,00	V3		

VH 34 - čiastkový rajón paleogénu pri Ploštíne

Plocha: 8,10 km^2
Využiteľné množstvá podzemných vôd: žiadne
Odber: žiadny
Bilančný stav: nehodnotený

bilančný profil: 0940 (Váh - Lisková)
bez využiteľných množstiev podzemných vôd

MG - 017 Mezozoikum a kryštalinikum SZ svahov Nízkych Tatier

Povodie: Váh 4-21-02 Plocha: 294,10 km^2 Kategória preskúmanosti: P2

Využiteľné množstvá podzemných vôd: 524,59 $l.s^{-1}$ (0-27,39-0-166,4-113,8/70,6-0-146,4-0)
z toho minerálne vody: 1,25 $l.s^{-1}$ (0-1,25-0-0-0/0-0-0-0)

Odber (2019): 71,29 $l.s^{-1}$ účel využitia: (69,99-0,01-0,04-0,63-0-0,62-0)
z toho minerálne vody: 0,00 $l.s^{-1}$ (0-0-0-0-0-0-0)
Odber (2018): 69,92 $l.s^{-1}$ účel využitia: (69,13-0,01-0,04-0,26-0-0,48-0)
nárast / úbytok k aktuálnemu roku: 1,37 $l.s^{-1}$ Bilančný stav: dobrý

Poznámka: Využiteľné množstvá podľa protokolov KKZZ č. 15/96, 282/2018, 328/2018, 346/2018, 351/2018, 407/2019, 427/2019

VH 10 - čiastkový rajón karbonátov triasu krížňanského príkrovu
Plocha: 70,00 km^2
Využiteľné množstvá podzemných vôd: 309,60 $l.s^{-1}$ (0-0-0-158,4-71,8/0-0-79,4-0)
Odber: 58,67 $l.s^{-1}$
Bilančný stav: dobrý

Bilančný profil: 0720 Váh - Lisková
Využiteľné množstvá podzemných vôd: 299,20 $l.s^{-1}$ (0-0-0-153-71,8/0-0-74,4-0)
Odber: 58,66 $l.s^{-1}$
Bilančný stav: dobrý

		Využiteľné množstvá			Zhodnotenie využívania				
Názov lokality	Okres	Kat.	Množstvo ($l.s^{-1}$)	Kvalita	Odber ($l.s^{-1}$)	Využit.	Bilančný stav		Poznámka
1. Demänovská dolina	LM	C1 C2	49,50 0,60		50,98	V3			odber z vyvier. Demänovky
2. Lazisko - dol. Mošnice	LM	C1 C2	32,00 1,00	O,V	1,58	V1	dobrý	20,89	
3. Dúbrava - dol. Križianky	LM	C1 C2	12,10 56,90	V	6,10	V4	dobrý	11,31	znehodnotenie zdrojov
4. Ľupčianska dolina	LM	C1 C2 III.	55,90 13,20 69,00	O,CA O O	0,00	V2	dobrý		sírany
rozptýlené vodné zdroje	LM	C1 C2 III.	3,50 0,10 5,40	V O	0,00	V2			

Bilančný profil: 0840 Revúca - ústie
Využiteľné množstvá podzemných vôd: 5,00 $l.s^{-1}$ (0-0-0-0-0/0-0-5-0)
Odber: 0,01 $l.s^{-1}$
Bilančný stav: dobrý

		Využiteľné množstvá			Zhodnotenie využívania			
Názov lokality	Okres	Kat.	Množstvo ($l.s^{-1}$)	Kvalita	Odber ($l.s^{-1}$)	Využit.	Bilančný stav	Poznámka
rozptýlené vodné zdroje	RK	III.	5,00	O	0,01	V3		

Bilančný profil: 0940 Váh - Hubová
Využiteľné množstvá podzemných vôd: 5,40 $l.s^{-1}$ (0-0-0-5,4-0/0-0-0-0)
Odber: 0,00 $l.s^{-1}$
Bilančný stav: dobrý

Názov lokality	Okres	Využiteľné množstvá Kat.	Množstvo ($l.s^{-1}$)	Kvalita	Zhodnotenie využívania Odber ($l.s^{-1}$)	Využit.	Bilančný stav	Poznámka
rozptýlené vodné zdroje	RK	C1	5,40	O	0,00	V3		

VH 20 - čiastkový rajón chočského príkrovu

Plocha: 16,60 km^2
Využiteľné množstvá podzemných vôd: 35,60 $l.s^{-1}$ (0-0-0-7,6-25/0-0-3-0)
Odber: 7,42 $l.s^{-1}$
Bilančný stav: dobrý

Bilančný profil: 0720 Váh - Lisková
Využiteľné množstvá podzemných vôd: 12,40 $l.s^{-1}$ (0-0-0-4,4-8/0-0-0-0)
Odber: 4,24 $l.s^{-1}$
Bilančný stav: uspokojivý

Názov lokality	Okres	Využiteľné množstvá Kat.	Množstvo ($l.s^{-1}$)	Kvalita	Zhodnotenie využívania Odber ($l.s^{-1}$)	Využit.	Bilančný stav	Poznámka
5. Sliače - Zubra	RK	C1 C2	4,40 8,00	V	4,24	V4	uspokojivý 2,92	

Bilančný profil: 0940 Váh - Hubová
Využiteľné množstvá podzemných vôd: 23,20 $l.s^{-1}$ (0-0-0-3,2-17/0-0-3-0)
Odber: 3,18 $l.s^{-1}$
Bilančný stav: dobrý

Názov lokality	Okres	Využiteľné množstvá Kat.	Množstvo ($l.s^{-1}$)	Kvalita	Zhodnotenie využívania Odber ($l.s^{-1}$)	Využit.	Bilančný stav	Poznámka
6. Zemianska dolina	RK	C1 C2	1,60 6,40	V	1,86	V3	dobrý 4,30	
7. Ludrovská dolina	RK	C1 C2	1,60 10,60	V	1,28	V3	dobrý 9,53	
rozptýlené vodné zdroje	RK	III.	3,00	O	0,04	V3		

VH 30 - čiastkový rajón vrchného triasu až kriedy krížňanského príkrovu

Plocha: 50,20 km^2
Využiteľné množstvá podzemných vôd: 35,00 $l.s^{-1}$ (0-0-0-0-17/3-0-15-0)
Odber: 2,92 $l.s^{-1}$
Bilančný stav: dobrý

Bilančný profil: 0720 Váh - Lisková
Využiteľné množstvá podzemných vôd: 30,00 $l.s^{-1}$ (0-0-0-0-17/3-0-10-0)
Odber: 0,27 $l.s^{-1}$
Bilančný stav: dobrý

Názov lokality	Okres	Využiteľné množstvá Kat.	Množstvo ($l.s^{-1}$)	Kvalita	Zhodnotenie využívania Odber ($l.s^{-1}$)	Využit.	Bilančný stav	Poznámka
8. Ľupčianska dolina-Kalište	LM	C2	10,00	V	0,00	V4	dobrý	
rozptýlené vodné zdroje	LM	I. III. C2	3,00 10,00 7,00	O,CA B	0,00 0,27	V3		

Bilančný profil: 0940 Váh - Hubová
Využiteľné množstvá podzemných vôd: 5,00 $l.s^{-1}$ (0-0-0-0-0/0-0-5-0)
Odber: 2,65 $l.s^{-1}$
Bilančný stav: uspokojivý

Názov lokality	Okres	Využiteľné množstvá Kat.	Množstvo ($l.s^{-1}$)	Kvalita	Zhodnotenie využívania Odber ($l.s^{-1}$)	Využit.	Bilančný stav	Poznámka
rozptýlené vodné zdroje	RK	III.	5,00	O,V	2,65	V3		

VH 40 - čiastkový rajón kryštalinika a triasu obalovej série

Plocha: 157,30 km^2
Využiteľné množstvá podzemných vôd: 143,14 $l.s^{-1}$ (0-26,14-0-0,4-0/67,6-0-49-0)
Odber: 2,28 $l.s^{-1}$
Bilančný stav: dobrý

Bilančný profil: 0720 Váh - Lisková
Využiteľné množstvá podzemných vôd: 59,75 $l.s^{-1}$ (0-7,75-0-0-0/10-0-42-0)
Odber: 0,65 $l.s^{-1}$
Bilančný stav: dobrý

Názov lokality	Okres	Využiteľné množstvá Kat.	Množstvo ($l.s^{-1}$)	Kvalita	Zhodnotenie využívania Odber ($l.s^{-1}$)	Využit.	Bilančný stav	Poznámka
9. Jasná - Zadná voda	LM	B I. III.	7,75 10,00 1,00	B O O	0,00	V2	dobrý	navrh. ochr. pas.I., II. stup. LHV-1 2 l/s v B na dobu 3 rokov
10. Jasná - rozptýlené vodné zdroje	LM	III.	15,00	O	0,62	V3		
11. rozptýl. v.z. v dol. Mošnice, Križianky - Kľačianky	LM	III.	20,00	O	0,00	V3		
12. rozptýlené vodné zdroje v doline Ľupčianky	LM	III.	6,00	O,V	0,03	V3		

Bilančný profil: 0840 Revúca - ústie
Využiteľné množstvá podzemných vôd: 83,39 $l.s^{-1}$ (0-18,39-0-0,4-0/57,6-0-7-0)
Odber: 1,63 $l.s^{-1}$
Bilančný stav: dobrý

Názov lokality	Okres	Využiteľné množstvá Kat.	Množstvo ($l.s^{-1}$)	Kvalita	Zhodnotenie využívania Odber ($l.s^{-1}$)	Využit.	Bilančný stav	Poznámka
13. Liptovská Lúžna	RK	B I.	18,39 50,00	 O	1,63 0,00	 V2	dobrý 41,96	voľný preliv Ráztoky
14. rozptýlené vodné zdroje v doline Lúžňanky	RK	C1 I. III.	0,40 2,60 2,00	 O O	0,00	V3		
15. rozptýl. v.z. v dol. Mošnice, Križianky - Kľačianky	LM	I. III.	5,00 5,00	O,V O	0,00	V3		

PQ - 018 Paleogén Oravskej vrchoviny, Skorušiny a časti Oravskej Magury

Povodie: Váh 4-21-04 Plocha: 591,00 km^2 Kategória preskúmanosti: P3
4-21-03

Využiteľné množstvá podzemných vôd: 533,28 $l.s^{-1}$ (0-111,75-0-0-130/61,74-179,39-50,4-0)
z toho termálne vody: 100,00 $l.s^{-1}$ (0-0-0-0-0/0-100-0-0)

Odber (2019): 38,94 $l.s^{-1}$ účel využitia: (26,05-0,36-2,90-1,07-0-1,62-6,94)
z toho termálne vody: 6,40 $l.s^{-1}$ (0-0-0-0-0-0-6,40)
Odber (2018): 37,96 $l.s^{-1}$ účel využitia: **(22,80-0-6,92-0,87-0-0-7,37)**
nárast / úbytok k aktuálnemu roku: 0,98 $l.s^{-1}$ Bilančný stav: dobrý

Poznámka: Schválené využiteľné množstvá v súlade s protokolom KKMPzV ev.č. 639-16/6-80 a protokolom s por. č. 136/2016.
Schválené využiteľné množstvá v súlade s protokolom KKMPzV ev.č. 47394/2018, 51292/2018, 358/2019.

VH 10 - čiastkový rajón Skorušiny

Plocha: 138,40 km^2
Bilančný profil: 1500 Orava - ústie
Využiteľné množstvá podzemných vôd: 157,68 $l.s^{-1}$ (0-82,65-0-0-0/18,73-32,9-23,4-0)
Odber: 17,42 $l.s^{-1}$
Bilančný stav: dobrý

Názov lokality	Okres	Využiteľné množstvá Kat.	Množstvo ($l.s^{-1}$)	Kvalita	Zhodnotenie využívania Odber ($l.s^{-1}$)	Využit.	Bilančný stav		Poznámka
1. Vitanová - Oravice, prm. Kopáčovka	TS	I.	3,55	O	0,00	V1	dobrý		
2. Vitanová, prm. Úboč 1,2	TS	I.	5,58	O	0,00	V1	dobrý		
3. Vitanová, prm.Dolinky a iné	TS	I. III.	0,98 2,40	O	0,00	V1 V3	dobrý		
4. Liesek - Čimhová, prm. Rovienky	TS	I. B	1,38 4,78	V	0,90	V1	dobrý	6,84	
5. Liesek - Čimhová, prm. Richtársky potok 1-3	TS	I. B	4,10 2,77	V	0,00	V1	dobrý		
6. Liesek - Čimhová, prm. Grúň, Za Grúň, vrt SVD-1	TS	II. B	12,00 2,15	O	0,12	V3	dobrý	117,92	
7. Brezovica, prm. Brezovica 1 Nad Háj, Krupikov potok 1-2, Úboč 1-4, Pod Šimalovou,...	TS	I.	2,23	O	0,00	V1	dobrý		
8. Liesek-Brezovica, prm.Za Ostrý vrch, Teplica, Trňovka vrt SVD-2	TS	I. II. B	0,91 13,50 6,17	O	0,00	V3	dobrý		
9. Brezovica, prm. Bukovina 1-8, Javorníky	TS	B	6,72	V	1,64	V1	dobrý	4,10	
10. Brezovica - Zábiedovo, prm. Maťkova 1-7	TS	B	5,63	V	0,92	V1	dobrý	6,12	
11. Zábiedovo, prm. Košiare	TS	B	4,93	V	0,35	V1	dobrý	14,09	
12. Zábiedovo, vrt HR-3	TS	III.	20,00	O	0,04	V3	dobrý	500,00	
13. Tvrdošín, prm. Pod Biednou 1-7	TS	B	3,26	V	0,90	V1	dobrý	3,62	
14.Oravský Biely Potok, prm.Rezbárova baňa 1,2	TS	B	41,20	V	9,43	V1	dobrý	4,37	+17,0 $l.s^{-1}$
15. Oravský Biely Potok, vrty HVB-1-3, prm. Pod Škôrom, Uhlisko, Pri vleku	TS	B II.	1,36 1,10	V	1,02	V1	uspokojivý	2,41	
16. Oravský Biely Potok, prm.Pri Hájiku, Nad Muchy, Drevený žľab, vrt SVD-6,3	TS	B II.	1,53 6,30	O	0,00	V1	dobrý		
17. Zuberec - Habovka (pr. Polianky 1, 2, Salašisko)	TS	B	2,15	O	0,70	V2	dobrý		
rozptýlené lokálne zdroje	TS	III.	1,00	O	1,40	V3			

VH 20 - čiastkový rajón kvartéru Oravy

Plocha: 26,20 km^2
Bilančný profil: 1500 Orava - ústie
Využiteľné množstvá podzemných vôd: 184,31 $l.s^{-1}$ (0-6,05-0-0-107,3/33,1-37,86-0-0)
Odber: 6,72 $l.s^{-1}$
Bilančný stav: dobrý

Názov lokality	Okres	Využiteľné množstvá Kat.	Množstvo	Kvalita	Zhodnotenie využívania Odber	Využit.	Bilančný stav		Poznámka
17. Tvrdošín-Krásna Hôrka vrty HV-41-42	TS	C2	1,30	F	0,00	V1	dobrý		
18. Nižná,vrt HV-39,40, HN-1, HVN-1, kop.st. S 1-3	TS	I. II.	7,70 5,00	F	0,28	V3	dobrý	45,36	
19. Podbiel, vrty HV-36-38, HV-43-45	TS TS	C2 I.	10,00 4,30	F	0,00	V1	dobrý		
20. Krivá, vrty HV-32-35, 420	DK	C2 II.	1,70 6,00	F	0,00	V1	dobrý		

21. Sedliacka Dubová, vrty HV-27-30	DK	C2	24,30	F,B	0,00	V1	dobrý		
22. Oravský Podzámok, vrty HV-23-25, OR-1,2, VS-1	DK	C2 I. II.	6,30 0,60 4,90	F	0,29	V1	dobrý	40,69	
23. Medzibrodie nad Oravou, vrty HV-21,22	DK	C2	5,00	F	0,00	V1	dobrý		
24. Dolný Kubín, vrty	DK	I. II. B	0,90 20,96 6,05	BZ, CA	1,67	V3	dobrý	14,68	
25. Geceľ, vrty HV-14,15	DK	C2	2,60	F	0,00	V1	dobrý		
26.Veličná,vrty HV-7-9,11-13, fiktívne vrty	DK	C2	40,60	F, CA	0,26	V1	dobrý	156,15	Fe, NO_3, tvrdosť
27. Istebné, vrt HV-1, 2, prm.	DK	I.	10,50	V	2,45	V3	dobrý	4,29	
28. Párnica, vrty HV-4-6, HV-1-2	DK	C2 I.	15,20 7,00	F	0,00	V1 V2	dobrý		
rozptýlené lokálne zdroje	DK	C2 I. II.	0,30 2,10 1,00	O	1,77	V1 V2			

VH 30 - čiastkový rajón paleogénu Oravskej vrchoviny

Plocha: 388,40 km^2
Bilančný profil: 1500 Orava - ústie
Využiteľné množstvá podzemných vôd: 75,96 $l.s^{-1}$ (0-23,02-0-0-12,5/8,81-8,63-23-0)
Odber: 8,08 $l.s^{-1}$
Bilančný stav: dobrý

		Využiteľné množstvá			Zhodnotenie využívania				
Názov lokality	Okres	Kat.	Množstvo ($l.s^{-1}$)	Kvalita	Odber ($l.s^{-1}$)	Využit.	Bilančný stav		Poznámka
29. Hladovka, prm. Pod Staviacom 1-3, a iné	TS	B	4,87	O	2,39	V4	uspokojivý	2,04	
30. Suchá Hora, prm.	TS	II.	3,30	O	0,18	V3	dobrý	18,33	
31. Liesek, vrty HN-4, HO-2,3	TS	II. III.	1,00 6,00	O	0,00	V3	dobrý		
32.Tvrdošín, vrty HV-1, VS-1, ST-1,2	TS	II. III.	2,00 5,90	O	0,00	V3	dobrý		
33. Oravský Biely Potok, vrt HV-46,47	TS	C2	12,50	O	0,00	V1	dobrý		
34. Chlebnice, prm.Šimove jamy 1-3, Klin pod Dielom 4-7, Ostredok, Bučník a i.	DK	I. III. B	2,20 3,20 10,50	V	1,36	V3	dobrý	3,97	
35.Oravský Podzámok-Dolná Lehota, prm. Na Poľanách a i.	DK	I. III. B	1,03 2,00 2,24	V	0,84	V1 V3	dobrý	3,61	
36. Pucov, prm. Štiavnička, Smrečina, Pod Mahutkami a i.	DK	I. II.	2,22 1,73	V	1,17	V1	dobrý	3,38	
rozptýlené lokálne zdroje	TS DK	I. II. III. I. II. III. B	0,29 0,10 2,80 3,07 0,50 3,10 5,41	O O	0,24 1,90	V1 V3 V1 V3			

VH 40 - čiastkový rajón úpätia Západných Tatier (Podtatranská brázda)

Plocha: 38,00 km^2
Bilančný profil: 1500 Orava - ústie
Využiteľné množstvá podzemných vôd: 15,33 $l.s^{-1}$ (0-0-0-0-10,2/1,13-0-4-0)
Odber: 0,32 $l.s^{-1}$
Bilančný stav: dobrý

Názov lokality	Okres	Využiteľné množstvá Kat.	Množstvo ($l.s^{-1}$)	Kvalita	Zhodnotenie využívania Odber ($l.s^{-1}$)	Využit.	Bilančný stav		Poznámka
37. Zuberec, vrt VH-51	TS	C2	10,20	O	0,32	V1	dobrý	31,88	
rozptýlené lokálne zdroje	TS	I. III.	1,13 4,00	O	0,00	V3			

M - 019 Mezozoikum západnej časti Chočských vrchov

Povodie: Váh 4-21-02 4-21-04 Plocha: 142,40 km^2 Kategória preskúmanosti: P2

Využiteľné množstvá podzemných vôd: **397,06 $l.s^{-1}$** **(0-257,55-17,00-12,50-64,50/28,61-16,90-0-0)**
z toho termálne a minerálne vody: 38,41 (0-21,41-17-0-0/0-0-0-0)

Odber (2019): **44,52 $l.s^{-1}$** **účel využitia:** **(35,84-0,47-1,26-0,65-0-0-3,77)**
z toho term. a min. vody: **6,30 $l.s^{-1}$** (0-0-0-0-0-2,53-3,77)
Odber (2018): 41,87 $l.s^{-1}$ účel využitia: (32,67-0-1,23-1,04-0-6,93-0)
nárast / úbytok k aktuálnemu roku: 2,65 $l.s^{-1}$ Bilančný stav: dobrý

Poznámka: Schválené využiteľné množstvá v súlade s protokolom KKMPzV ev.č. 995-16/16-84, ev.č. 3851/2009-9.1, 175/2017, 205/2017, 358/2019

VH 10 - čiastkový rajón kryhy Veľkého Choča
Plocha: 20,60 km^2
Bilančný profil: 0940 (Hubová - Váh)
Využiteľné množstvá podzemných vôd: 236,66 $l.s^{-1}$ (0-218,66-0-0-18,00/0-0-0-0)
Odber: 14,73 $l.s^{-1}$
Bilančný stav: dobrý

Názov lokality	Okres	Využiteľné množstvá Kat.	Množstvo ($l.s^{-1}$)	Kvalita	Zhodnotenie využívania Odber ($l.s^{-1}$)	Využit.	Bilančný stav		Poznámka
1. Jasenová, pr. Pod Chočom 1-4 pr. Pod Žabicou	DK	B C2	95,92 8,00	V	9,21	V1	dobrý	11,28	
2. Valaská Dubová, pr. Pastovník 1-3 pr. Nad obcou	RK	B B	74,62 10,23	V	0,00	V1	dobrý		
3. Likavka - Veľký Choč, pr. Kramariska 1A,1-9	RK	B	26,88	V	4,35	V1	dobrý	6,18	
4. Likavka - Malý Choč, pr. Malý Choč 1-2, Martinček	RK	B	11,01	V	1,17	V1	dobrý	9,41	
5. lokálne rozptýlené prm. Veľkého a Malého Choča	RK,DK	C2	10,00	V	0,00	V1			

VH 20 - čiastkový rajón mezozoika Šípskej Fatry S od Váhu
Plocha: 72,70 km^2
Využiteľné množstvá podzemných vôd: 84,88 $l.s^{-1}$ (0-17,48-0-12,50-46,50/8,40-0-0-0)
Odber: 10,65 $l.s^{-1}$
Bilančný stav: dobrý

Bilančný profil: 0940 (Hubová - Váh)
Využiteľné množstvá podzemných vôd: 30,88 $l.s^{-1}$ (0-6,48-0-12,50-3,50/8,40-0-0-0)
Odber: 6,90 $l.s^{-1}$
Bilančný stav: dobrý

Názov lokality	Okres	Využiteľné množstvá Kat.	Množstvo ($l.s^{-1}$)	Kvalita	Zhodnotenie využívania Odber ($l.s^{-1}$)	Využit.	Bilančný stav		Poznámka
6. Komjatná - Studničná, pr. Komjatná 1-3	RK	C1	12,50	V	1,02	V1	dobrý	12,25	

7. Hrboltová, pramene a vrty	RK	B I.	4,54 3,20	V	1,26 1,85	V1	uspokojivý	2,49	
8. Rybárpole, pr. Laukovo 2-5 pr. Studnička, Trstenica 1-6, Nová Hrboltová, Staré lazy 1-10, Malno	RK	B I.	1,11 3,50	V	1,03 0,96	V4	uspokojivý	2,32	
9. Karbonatický komplex Radičinej rozptýlené lokálne zdroje	RK	C2 I.	3,50 1,70	O	0,78	V1	dobrý	6,67	
10. Likavka - prameň Lom	RK	B	0,83	V	0,00				

Bilančný profil: 0960 (nad Oravou - Váh)
Využiteľné množstvá podzemných vôd: 7,00 $l.s^{-1}$ (0-0-0-0-7,00/0-0-0-0)
Odber: 2,16 $l.s^{-1}$
Bilančný stav: uspokojivý

		Využiteľné množstvá			Zhodnotenie využívania				
Názov lokality	Okres	Kat.	Množstvo ($l.s^{-1}$)	Kvalita	Odber ($l.s^{-1}$)	Využit.	Bilančný stav		Poznámka
11. Stankovany, pramene	RK	C2	7,00	O	2,16	V1	uspokojivý	3,24	

Bilančný profil: 1500 (Orava - ústie)
Využiteľné množstvá podzemných vôd: 47,00 $l.s^{-1}$ (0-11,00-0-0-36,00/0-0-0-0)
Odber: 1,59 $l.s^{-1}$
Bilančný stav: dobrý

		Využiteľné množstvá			Zhodnotenie využívania				
Názov lokality	Okres	Kat.	Množstvo ($l.s^{-1}$)	Kvalita	Odber ($l.s^{-1}$)	Využit.	Bilančný stav		Poznámka
12. Žaškov, prameň Tepeľ pr. Pánsky Háj, a i. pramene	DK	B C2	11,00 28,00	V	1,59	V1	dobrý	24,53	
13. Párnica, pramene	DK	C2	8,00	V	0,00	V1	dobrý		

VH 30 - čiastkový rajón mezozoika medzi Veľkým Chočom a potokom Sestrč

Plocha: 49,10 km^2
Bilančný profil: 0720 (Lisková - Váh)
Využiteľné množstvá podzemných vôd: 37,11 $l.s^{-1}$ (0-0-0-0-0/20,21-16,9-0-0)
Odber: 12,84 $l.s^{-1}$
Bilančný stav: uspokojivý

		Využiteľné množstvá			Zhodnotenie využívania				
Názov lokality	Okres	Kat.	Množstvo ($l.s^{-1}$)	Kvalita	Odber ($l.s^{-1}$)	Využit.	Bilančný stav		Poznámka
14.Kalameny-Kalamenianka, prm. Bestová, Pod Plieskou, Za Plieskou, Kalameny a i.	RK	I.	4,40	V	5,36	V5	havarijný	0,82	
15. Lúčky, prm. Jastrabie, Pod Chočom, Pod Smrekom, pr. Martuška, Okrúhle	RK	I. II.	8,21 13,70	V	1,46	V3	dobrý	15,01	
16. Turík, prm. Hore honom, prm. č. 1-3	RK	I.	3,40	V	3,11	V4	kritický	1,09	
rozptýlené lokálne zdroje prm. v Malatinej,Osádke, Liskovej	DK RK	I. II. I.	2,80 3,20 1,40	V V	2,25 0,16 0,50	V1			

M - 020 Mezozoikum S časti Veľkej Fatry

Povodie: Váh 4-21-02 4-21-05 Plocha: 184,4 km^2 Kategória preskúmanosti: P4

Využiteľné množstvá podzemných vôd: 460,14 l.s^{-1} (0-238,71-0-0-0/74,00-29,40-118,03-0)

Odber (2019): 82,23 l.s^{-1} účel využitia: (48,43-0,22-0-0-0-0-33,58)
Odber (2018): 117,8 l.s^{-1} účel využitia: (48,09-0-0-0-0-0,01-69,7)
nárast / úbytok k aktuálnemu roku: -35,57 l.s^{-1} Bilančný stav: dobrý

Poznámka: KKZ 346/2018, 422/2019 a 446/2019

VH 10 - čiastkový rajón kryhy chočského príkrovu medzi Krpeľanmi a Ľubochňou
Plocha: 25,4 km^2
Využiteľné množstvá podzemných vôd: 76,85 l.s^{-1} (0-39,68-0-0-0/30,00-0-7,17-0)
Odber: 3,03 l.s^{-1}
Bilančný stav: dobrý

Bilančný profil: 0960 Váh - nad Oravou
Využiteľné množstvá podzemných vôd: 22,85 l.s^{-1} (0-20,68-0-0-0/0-0-2,17-0)
Odber: 1,38 l.s^{-1}
Bilančný stav: dobrý

		Využiteľné množstvá			Zhodnotenie využívania				
Názov lokality	Okres	Kat.	Množstvo	Kvalita	Odber	Využit.	Bilančný stav		Poznámka
1. Ľubochňa, Pod Fatrou	RK	B	6,12	V	0,00	V3	dobrý		
2. Kraľovany, Stankovany	DK, RK	B	14,13	V	1,35	V1	dobrý	10,47	
rozptýlené vodné zdroje	RK,DK	B III.	0,43 2,17	V V,O	0,03	V3	dobrý	14,33	

Bilančný profil: 0960 Váh - nad Oravou
Využiteľné množstvá podzemných vôd: 49 l.s^{-1} (0-19,00-0-0-0/30,00-0-0-0)
Odber: 1,65 l.s^{-1}
Bilančný stav: dobrý

		Využiteľné množstvá			Zhodnotenie využívania				
Názov lokality	Okres	Kat.	Množstvo	Kvalita	Odber	Využit.	Bilančný stav		Poznámka
3. Krpeľany, pr. Teplička	MT	B I.	19 30	V	1,65	V4	dobrý	11,52	

Bilančný profil: 1520 Váh - pod VN Krpeľany
Využiteľné množstvá podzemných vôd: 5,00 l.s^{-1} (0-0-0-0-0/0-0-5,00-0)
Odber: 0,00 l.s^{-1}
Bilančný stav: dobrý

		Využiteľné množstvá			Zhodnotenie využívania			
Názov lokality	Okres	Kat.	Množstvo	Kvalita	Odber	Využit.	Bilančný stav	Poznámka
rozptýlené vodné zdroje	DK	III.	5,00	O	0,00	V3		

VH 20 - čiastkový rajón mezozoika medzi Sklabinským Podzámkom a Ľubochnianskou dolinou
Plocha: 50,90 km^2
Využiteľné množstvá podzemných vôd: 95,00 l.s^{-1} (0-50,40-0-0-0/0-29,40-15,20-0)
Odber: 15,00 l.s^{-1}
Bilančný stav: dobrý

Bilančný profil: 0960 Váh - nad Oravou
Využiteľné množstvá podzemných vôd: 33,00 l.s^{-1} (0-0-0-0-0/0-27,00-6,00-0)
Odber: 0,00 l.s^{-1}
Bilančný stav: dobrý

Názov lokality	Okres	Využiteľné množstvá Kat.	Množstvo ($l.s^{-1}$)	Kvalita	Zhodnotenie využívania Odber ($l.s^{-1}$)	Využit.	Bilančný stav	Poznámka
4. Nižné Krátkô	RK	II.	27,00	V	0,00	V1	dobrý	
rozptýlené vodné zdroje	RK	III.	6,00	O	0,00	V3		

Bilančný profil: 2060 Váh - nad Varínkou
Využiteľné množstvá podzemných vôd: 62,00 $l.s^{-1}$ (0-50,40-0-0-0/0-2,40-9,20-0)
Odber: 15,00 $l.s^{-1}$
Bilančný stav: dobrý

Názov lokality	Okres	Využiteľné množstvá Kat.	Množstvo ($l.s^{-1}$)	Kvalita	Zhodnotenie využívania Odber ($l.s^{-1}$)	Využit.	Bilančný stav		Poznámka
5. Podhradie	MT	B	29,10	V	5,45	V5	dobrý	6,24	
		III.	4,90	O					
6. Turčianska Štiavnička	MT	B	20,6	V	9,40		uspokojivý	2,45	
		II.	2,40	V		V5			
rozptýlené vodné zdroje	MT	B	0,7		0,15		dobrý	33,33	
		III.	4,30	V,O		V3			

VH 30 - čiastkový rajón mezozoika medzi Ľubochnianskou dolinou a Čutkovým potokom
Plocha: 22,70 km^2
Využiteľné množstvá podzemných vôd: 60,00 $l.s^{-1}$ (0-0-0-0-0/44,00-0-16,00-0)
Odber: 0,00 $l.s^{-1}$
Bilančný stav: dobrý

Bilančný profil: 0940 Váh - Hubová
Využiteľné množstvá podzemných vôd: 13,00 $l.s^{-1}$ (0-0-0-0-0/0-0-13,00-0)
Odber: 0,00 $l.s^{-1}$
Bilančný stav: dobrý

Názov lokality	Okres	Využiteľné množstvá Kat.	Množstvo ($l.s^{-1}$)	Kvalita	Zhodnotenie využívania Odber ($l.s^{-1}$)	Využit.	Bilančný stav	Poznámka
7. Čutkov potok	RK	III.	11,00	O	0,00	V3	dobrý	
rozptýlené vodné zdroje	RK	III.	2,00	O	0,00	V3		

Bilančný profil: 0960 Váh - nad Oravou
Využiteľné množstvá podzemných vôd: 47,00 $l.s^{-1}$ (0-0-0-0-0/44,00-0-3,00-0)
Odber: 0,00 $l.s^{-1}$
Bilančný stav: dobrý

Názov lokality	Okres	Využiteľné množstvá Kat.	Množstvo ($l.s^{-1}$)	Kvalita	Zhodnotenie využívania Odber ($l.s^{-1}$)	Využit.	Bilančný stav	Poznámka
8. Salatín	RK	I.	44,00	O	0,00	V2	dobrý	
rozptýlené vodné zdroje	RK	III.	3,00	O	0,00	V3		

VH 40 - čiastkový rajón mezozoika medzi Čutkovým potokom a dolinou Revúcej
Plocha: 16,50 km^2
Využiteľné množstvá podzemných vôd: 171,06 $l.s^{-1}$ (0-101,06-0-0-0/0-0-70,00-0)
Odber: 47,79 $l.s^{-1}$
Bilančný stav: dobrý

Bilančný profil: 0840 Revúca - ústie
Využiteľné množstvá podzemných vôd: 171,06 $l.s^{-1}$ (0-101,06-0-0-0/0-0-70,00-0)
Odber: 47,79 $l.s^{-1}$
Bilančný stav: dobrý

Názov lokality	Okres	Využiteľné množstvá Kat.	Množstvo ($l.s^{-1}$)	Kvalita	Zhodnotenie využívania Odber ($l.s^{-1}$)	Využit.	Bilančný stav		Poznámka
9. Nižné Matejkovo	RK	III.	70,00	O	33,56	V5	uspokojivý	2,09	zásob. rybník
10. Bukovina	RK	B	32,86	V	0,78	V4	dobrý	42,13	
11. Jazierce	RK	B	68,20	V	13,45	V4	dobrý	5,07	

bilančný profil: 0940 (Váh - Hubová)
využiteľné množstvá podzemných vôd: 0,0 $l.s^{-1}$

bilančný profil: 0960 (Váh - nad Oravou)
využiteľné množstvá podzemných vôd: 0,0 $l.s^{-1}$

VH 50 - čiastkový rajón kriedy krížňanského príkrovu V od Konského

Plocha: 10,30 km^2
Využiteľné množstvá podzemných vôd: 1,10 $l.s^{-1}$ (0-1,10-0-0-0/0-0-0-0)
Odber: 0,11 $l.s^{-1}$
Bilančný stav: dobrý

bilančný profil: 0960 (Váh - nad Oravou)
využiteľné množstvá podzemných vôd: 0,0 $l.s^{-1}$

Bilančný profil: 2060 Váh - nad Varínkou
Využiteľné množstvá podzemných vôd: 1,10 $l.s^{-1}$ (0-1,10-0-0-0/0-0-0-0)
Odber: 0,11 $l.s^{-1}$
Bilančný stav: dobrý

Názov lokality	Okres	Využiteľné množstvá Kat.	Množstvo ($l.s^{-1}$)	Kvalita	Zhodnotenie využívania Odber ($l.s^{-1}$)	Využit.	Bilančný stav		Poznámka
12. Konské	MT	B	1,10	O	0,11	V3	dobrý	10,00	

VH 60 - čiastkový rajón mezozoika medzi Ľubochňou a Ružomberkom

Plocha: 58,60 km^2
Využiteľné množstvá podzemných vôd: 56,13 $l.s^{-1}$ (0-46,47-0-0-0/0-0-9,66-0)
Odber: 16,30 $l.s^{-1}$
Bilančný stav: dobrý

Bilančný profil: 0840 Revúca - ústie
Využiteľné množstvá podzemných vôd: 20,03 $l.s^{-1}$ (0-20,03-0-0-0/0-0-0-0)
Odber: 6,18 $l.s^{-1}$
Bilančný stav: uspokojivý

Názov lokality	Okres	Využiteľné množstvá Kat.	Množstvo ($l.s^{-1}$)	Kvalita	Zhodnotenie využívania Odber ($l.s^{-1}$)	Využit.	Bilančný stav		Poznámka
13. Ružomberok - pr. Žlebiny, Baničné	RK	B	20,03	V	6,18	V5	uspokojivý	3,24	

Bilančný profil: 0940 Váh - Hubová
Využiteľné množstvá podzemných vôd: 23,79 $l.s^{-1}$ (0-14,13-0-0-0/0-0-9,66-0)
Odber: 3,37 $l.s^{-1}$
Bilančný stav: dobrý

Názov lokality	Okres	Využiteľné množstvá Kat.	Množstvo ($l.s^{-1}$)	Kvalita	Zhodnotenie využívania Odber ($l.s^{-1}$)	Využit.	Bilančný stav		Poznámka
14. Ružomberok - pr. Šumiace	RK	B III.	5,34 8,66	V V	1,40	 V4	dobrý	3,81	
15. Ružomberok - pr. Speváčka	RK	B	1,73		0,52		uspokojivý	3,33	

16. Vlkolínec - pr. Suché Hrabovo	RK	B	3,87	V,B,O	0,05	V1, V3	dobrý	77,40	
17. Ružomberok - Búdkovica	RK	B	3,19	V,B	1,16	V1	uspokojivý	2,75	
rozptýlené lokálne zdroje	RK	III.	1,00		0,24		dobrý	4,17	

Bilančný profil: 0960 Váh - nad Oravou
Využiteľné množstvá podzemných vôd: 12,31 $l.s^{-1}$ (0-12,31-0-0-0/0-0-0-0)
Odber: 6,75 $l.s^{-1}$
Bilančný stav: uspokojivý

Názov lokality	Okres	Využiteľné množstvá			Zhodnotenie využívania				Poznámka
		Kat.	Množstvo ($l.s^{-1}$)	Kvalita	Odber ($l.s^{-1}$)	Využit.	Bilančný stav		
18. Hubová	RK	B	6,80	V, O	4,18	V4	uspokojivý	1,63	
19. Ľubochňa	RK	B	5,51	V	2,57	V5	uspokojivý	2,14	

G - 021 Kryštalinikum Veľkej Fatry

Povodie: Váh 4-21-02 4-21-05 Plocha: 64,30 km^2 Kategória preskúmanosti: P5

Využiteľné množstvá podzemných vôd: 20,00 $l.s^{-1}$ (0-0-0-0-0/0-0-20-0)

Odber (2019): 0,00 $l.s^{-1}$ účel využitia: (0-0-0-0-0-0-0)
Odber (2018): 0,00 $l.s^{-1}$ účel využitia: (0-0-0-0-0-0-0)
nárast / úbytok k aktuálnemu roku: 0,00 $l.s^{-1}$ Bilančný stav: dobrý

Poznámka:

Bilančný profil: 0840 Revúca - ústie
Využiteľné množstvá podzemných vôd: 6,00 $l.s^{-1}$ (0-0-0-0-0/0-0-6-0)
Odber: 0,00 $l.s^{-1}$
Bilančný stav: dobrý

Názov lokality	Okres	Využiteľné množstvá			Zhodnotenie využívania			Poznámka
		Kat.	Množstvo ($l.s^{-1}$)	Kvalita	Odber ($l.s^{-1}$)	Využit.	Bilančný stav	
1. rozptýlené zdroje v povodí Revúcej	RK	III.	6,00	O	0,00	V3		

Bilančný profil: 0960 Váh - nad Oravicou
Využiteľné množstvá podzemných vôd: 13,00 $l.s^{-1}$ (0-0-0-0-0/0-0-13-0)
Odber: 0,00 $l.s^{-1}$
Bilančný stav: dobrý

Názov lokality	Okres	Využiteľné množstvá			Zhodnotenie využívania			Poznámka
		Kat.	Množstvo ($l.s^{-1}$)	Kvalita	Odber ($l.s^{-1}$)	Využit.	Bilančný stav	
2. rozptýlené zdroje v povodí Ľubochnianky	RK	III.	13,00	O	0,00	V3		

Bilančný profil: 2060 Váh - nad Varínkou
Využiteľné množstvá podzemných vôd: 1,00 $l.s^{-1}$ (0-0-0-0-0/0-0-1-0)
Odber: 0,00 $l.s^{-1}$
Bilančný stav: dobrý

Názov lokality	Okres	Využiteľné množstvá Kat.	Množstvo ($l.s^{-1}$)	Kvalita	Zhodnotenie využívania Odber ($l.s^{-1}$)	Využit.	Bilančný stav	Poznámka
3. rozptýlené zdroje v povodí Kantorského potoka	MT	III.	1,00	O	0,00	V3		

M - 022 Mezozoikum Veľkej Fatry v oblasti medzi Smrekovicou a Ploskou

Povodie: Váh 4-21-02 4-21-05 Plocha: 154,00 km^2 Kategória preskúmanosti: P3

Využiteľné množstvá podzemných vôd: 627,05 $l.s^{-1}$ (0-541,55-0-0-0/25,00-38,00-22,50-0)

Odber (2019): 150,47 $l.s^{-1}$ účel využitia: (150,47-0-0-0-0-0-0)
Odber (2018): 150,75 $l.s^{-1}$ účel využitia: (150,75-0-0-0-0-0-0)
nárast / úbytok k aktuálnemu roku: -0,28 $l.s^{-1}$ Bilančný stav: dobrý

Poznámka: KKZ 346/2018 a 422/2019

VH 10 - čiastkový rajón triasu krížňanského príkrovu medzi Necpalskou dolinou a Jarabinkou
Plocha: 36,40 km^2
Využiteľné množstvá podzemných vôd: 492,00 $l.s^{-1}$ (0-417,00-0-0-0/25,00-38,00-12,00-0)
Odber: 123,08 $l.s^{-1}$
Bilančný stav: dobrý

Bilančný profil: 0960 Váh - nad Oravou
Využiteľné množstvá podzemných vôd: 4,00 $l.s^{-1}$ (0-0-0-0-0/0-0-4,00-0)
Odber: 0,00 $l.s^{-1}$
Bilančný stav: dobrý

Názov lokality	Okres	Využiteľné množstvá Kat.	Množstvo ($l.s^{-1}$)	Kvalita	Zhodnotenie využívania Odber ($l.s^{-1}$)	Využit.	Bilančný stav	Poznámka
rozptýlené menšie pram.	RK	III.	4,00	O	0,00	V3		

Bilančný profil: 1960 Turiec - ústie
Využiteľné množstvá podzemných vôd: 488,00 $l.s^{-1}$ (0-417,00-0-0-0/25,00-38,00-8,00-0)
Odber: 123,08 $l.s^{-1}$
Bilančný stav: dobrý

Názov lokality	Okres	Využiteľné množstvá Kat.	Množstvo ($l.s^{-1}$)	Kvalita	Zhodnotenie využívania Odber ($l.s^{-1}$)	Využit.	Bilančný stav	Poznámka
1. Necpaly - pr. Lazce vrt HNC-1	MT	B B	392,00 25,00	V	123,08	V4	uspokojivý 3,18	
2. Pod Havranom, Lučečné	MT	I. II.	25,00 28,00	O	0,00	V3	dobrý	
3. Smrekov	MT	II.	10,00	B	0,00	V2	dobrý	
4. Horné Čremošné	MT	III.	8,00	O	0,00	V3	dobrý	

VH 20 - čiastkový rajón triasu krížňanského príkrovu v okolí Rakytova
Plocha: 28,10 km^2
Využiteľné množstvá podzemných vôd: 114,76 $l.s^{-1}$ (0-110,76-0-0-0/0-0-4,00-0)
Odber: 21,93 $l.s^{-1}$
Bilančný stav: dobrý

Bilančný profil: 0840 Revúca - ústie
Využiteľné množstvá podzemných vôd: 112,76 $l.s^{-1}$ (0-110,76-0-0-0/0-0-2,00-0)
Odber: 21,93 $l.s^{-1}$
Bilančný stav: dobrý

Názov lokality	Okres	Využiteľné množstvá Kat.	Množstvo ($l.s^{-1}$)	Kvalita	Zhodnotenie využívania Odber ($l.s^{-1}$)	Využit.	Bilančný stav		Poznámka
5. Liptovské Revúce - pramene Biele vody, Pod javorom, Pod parohami	RK	B III.	110,76 2,00	V	21,93	V4	dobrý	5,14	

Bilančný profil: 0960 Váh - nad Oravou
Využiteľné množstvá podzemných vôd: 2,00 $l.s^{-1}$ (0-0-0-0-0/0-0-2,00-0)
Odber: 0,00 $l.s^{-1}$
Bilančný stav: dobrý

Názov lokality	Okres	Využiteľné množstvá Kat.	Množstvo ($l.s^{-1}$)	Kvalita	Zhodnotenie využívania Odber ($l.s^{-1}$)	Využit.	Bilančný stav	Poznámka
rozptýlené menšie pram.	RK	III.	2,00	O	0,00	V3		

Bilančný profil: 1960 Turiec - ústie
Využiteľné množstvá podzemných vôd: 0,00 $l.s^{-1}$
Odber: 0,00 $l.s^{-1}$

VH 30 - čiastkový rajón obalovej série v Ľubochnianskej doline
Plocha: 19,20 km^2
Bilančný profil: 0960 Váh - nad Oravou
Využiteľné množstvá podzemných vôd: 4,00 $l.s^{-1}$ (0-0-0-0-0/0-0-4,00-0)
Odber: 0,00 $l.s^{-1}$
Bilančný stav: dobrý

Názov lokality	Okres	Využiteľné množstvá Kat.	Množstvo ($l.s^{-1}$)	Kvalita	Zhodnotenie využívania Odber ($l.s^{-1}$)	Využit.	Bilančný stav	Poznámka
rozptýlené menšie pram.	RK	III.	4,00	O	0,00	V3		

VH 40 - čiastkový rajón vrchného triasu až kriedy krížňanského príkrovu v okolí Ploskej
Plocha: 19,40 km^2
Využiteľné množstvá podzemných vôd: 0,00 $l.s^{-1}$ (0-0-0-0-0/0-0-0-0)
Odber: 0,00 $l.s^{-1}$
Bilančný stav: nehodnotený
Bilančný profil: 0960 Váh - nad Oravou
Bilančný profil: 1960 Turiec - ústie

VH 50 - čiastkový rajón vrch. triasu až kriedy krížňan. príkrovu medzi Sklabiňou a Necpalskou dolinou
Plocha: 50,90 km^2
Využiteľné množstvá podzemných vôd: 16,29 $l.s^{-1}$ (0-13,79-0-0-0/0-0-2,50-0)
Odber: 5,46 $l.s^{-1}$
Bilančný stav: uspokojivý

Bilančný profil: 1960 Turiec - ústie
Využiteľné množstvá podzemných vôd: 16,29 $l.s^{-1}$ (0-13,79-0-0-0/0-0-2,50-0)
Odber: 5,46 $l.s^{-1}$
Bilančný stav: uspokojivý

Názov lokality	Okres	Využiteľné množstvá Kat.	Množstvo ($l.s^{-1}$)	Kvalita	Zhodnotenie využívania Odber ($l.s^{-1}$)	Využit.	Bilančný stav		Poznámka
6. Hornojasenská dolina - prm. Vôdky, Bazovská, Halmešová	MT	B	13,29	V,B	3,64	V1	dobrý	3,65	
rozptýlené menšie zdroje	MT	B III.	0,50 2,50	V,O	1,82	V3	uspokojivý	1,65	

Bilančný profil: 2060 Váh - nad Varínkou
Využiteľné množstvá podzemných vôd: 0,00 $l.s^{-1}$
Odber: 0,00 $l.s^{-1}$

M - 023 Mezozoikum chočského príkrovu JZ časti Veľkej Fatry

Povodie: Váh 4-21-02 Plocha: 228,30 km^2 Kategória preskúmanosti: P2
Váh 4-21-05
Hron 4-23-02

Využiteľné množstvá podzemných vôd: 924,68 $l.s^{-1}$ (0-541,28-0-51,2-188,9/0-10,5-132,8-0)

Odber (2019): 296,82 $l.s^{-1}$ účel využitia: (296,79-0-0-0-0-0,03-0)
Odber (2018): 298,81 $l.s^{-1}$ účel využitia: (299,41-0-0-0,04-0-0-0)
nárast / úbytok k aktuálnemu roku: -1,99 $l.s^{-1}$ Bilančný stav: uspokojivý

Poznámka: Využiteľné množstvá v kategóriách C1 a C2 sú uvedené podľa protokolu KKZZ č.29/97-KKZZ, Doplnok č. 1 k protokolu 478-16/7-2 (č.j. 169-16/17-89); pre kategóriu B KKZ 145/2016, 267/2018, 281/2018

Subrajón povodia Váhu
Plocha: 176,40 km^2
Bilančný profil: 1960 Turiec - ústie
Využiteľné množstvá podzemných vôd: 538,14 $l.s^{-1}$ (0-183,74-0-45,8-178,7/0-9,4-120,5-0)
Odber: 25,53 $l.s^{-1}$
Bilančný stav: dobrý

Názov lokality	Okres	Využiteľné množstvá Kat.	Množstvo ($l.s^{-1}$)	Kvalita	Zhodnotenie využívania Odber ($l.s^{-1}$)	Využit.	Bilančný stav		Poznámka
1. Žarnovická dolina - pr.Vodopády 1,2, pr. Rošková	TR	B III.	64,04 2,4	V, B O	20,09	V4	uspokojivý	3,31	
2. Bartoška	TR	C2 II.	18,2 0,5	 C,O	0,00	V2	dobrý		ChSK-Mn
3. Háj	TR	C2 III.	61,4 8,7	B,V V,O	0,00	V2	dobrý		+40 $l.s^{-1}$
4. Rakša - pr. Cibulová	TR	B C2 II. III.	7,99 36,6 3,2 14,2	O O O,V	0,82	V	dobrý	30,96	prírodná rezervácia
5. Mošovce - Rybníky	TR	C1	26	V,O	0,00	V1	dobrý		
6. Blatnická dolina - pr. Krahulčie, Mokrý Jasienok, Blatnic.dolina 3, Rakytov, Vlčie bralo	MT	B C1 C2 II. III.	111,71 6,5 8,9 2,9 5,9	V,B V,B O O	4,14	V4	dobrý	16,41	
7. Dedošová - Drobková	MT	C2 III.	12,7 5,8	B O	0,00	V2	dobrý		+10 $l.s^{-1}$
8. Dedošová - pod Krížnou	MT	C1 C2 III.	12,5 20,6 6,9	V V,CA O	0,00	V2	dobrý		+25 $l.s^{-1}$
rozptýlené zdroje	MT,TR	C1 C2 II. III.	0,8 20,3 2,8 76,6	B,V B,V O O,V,B,CA	0,48	V3			

Subrajón povodia Hrona

Plocha: 51,90 km^2
Bilančný profil: 3200 Bystrica - ústie
Využiteľné množstvá podzemných vôd: 386,54 $l.s^{-1}$ (0-357,54-0-5,4-10,2/0-1,1-12,3-0)
Odber: 271,29 $l.s^{-1}$
Bilančný stav: napätý

Názov lokality	Okres	Využiteľné množstvá Kat.	Množstvo ($l.s^{-1}$)	Kvalita	Zhodnotenie využívania Odber ($l.s^{-1}$)	Využit.	Bilančný stav		Poznámka
9. Harmanec - Zalámaná	BB	B	36,70	V	33,65	V5	kritický	1,09	
10. Harmanec - Tunel	BB	B	166,80	V	113,49	V5	uspokojivý	1,47	
11. Harmanec - Čierno	BB	B	106,50	V	91,98	V5	kritický	1,16	
12. Harmanec - Pod Jastrabou skalou	BB	B	6,84	V	0,00	V3	dobrý		
13. Harmanec - Veľké Cenovo Mátanovo	BB	B	40,70	V	32,17	V5	napätý	1,27	
rozptýlené zdroje	BB	C1 C2 II. III.	5,40 10,20 1,10 12,30	B B,V O O	0,00	V3			

M - 024 Mezozoikum Veľkej Fatry a Nízkych Tatier medzi Ploskou a v okolí Donovalov

Povodie: Váh 4-21-02 Plocha: 203,10 km^2 Kategória preskúmanosti: P4
Hron 4-23-02

Využiteľné množstvá podzemných vôd: 1192,62 $l.s^{-1}$ (0-417,32-0-0-0/19,3-7-611,8-137,2)
z toho minerálne vody: 2,10 $l.s^{-1}$ (0-2,1-0-0-0/0-0-0-0)

Odber (2019): 122,23 $l.s^{-1}$ účel využitia: (121,45-0-0,61-0,17-0-0-0)
z toho minerálne vody: 0,00 $l.s^{-1}$ (0-0-0-0-0-0-0)
Odber (2018): 123,68 $l.s^{-1}$ účel využitia: (123,32-0-0-0,18-0-0-0)
nárast / úbytok k aktuálnemu roku: -1,45 $l.s^{-1}$ Bilančný stav: dobrý

Poznámka: Využiteľné množstvá v kategórii B schválené KKMPzV v protokole č. 11/2004. Využiteľné množstvá v kategórii C boli schválené KKMPzV v protokole por.č. 25/2007 na základe správy E. Méryovej Vyhľadávací hydrogeologický prieskum mezozoika Veľkej Fatry a Nízkych Tatier medzi Ploskou a Donovalmi, INGEO Žilina 2005. Pretože niektoré nezrovnalosti v protokole ešte nie sú doriešené, vykonali sme len priblíženie pôvodných údajov v bilanciách k údajom v správe E. Méryovej.
KKZ 146/2016, 201/2016, 275/2018, 346/2018
*1 - maximálne (prírodné) využiteľné množstvo podľa správy E. Méryovej

Subrajón povodia Váhu

Plocha: 144,20 km^2
Využiteľné množstvá podzemných vôd: 681,12 $l.s^{-1}$ (0-44,82-0-0-0/13,30-5,00-482,80-135,20)
Odber: 11,02 $l.s^{-1}$
Bilančný stav: dobrý

VH 10 - čiastkový rajón triasu chočského a krížňanského príkrovu v okolí Lipt. Revúc

Plocha: 20,70 km^2
Bilančný profil: 0840 Revúca - ústie
Využiteľné množstvá podzemných vôd: 163,82 $l.s^{-1}$ (0-8,32-0-0-0/0-0-26,30-129,20)
Odber: 3,25 $l.s^{-1}$
Bilančný stav: dobrý

Názov lokality	Okres	Využiteľné množstvá Kat.	Množstvo ($l.s^{-1}$)	Kvalita	Zhodnotenie využívania Odber ($l.s^{-1}$)	Využit.	Bilančný stav	Poznámka
1. Suchá dolina	RK	odhad	25,00	C	0,00	V3	dobrý	Sb

2. Zelená dolina - prameň Zelenô	RK	B III.	8,32 10,00	V O,V	3,08	V3	dobrý	5,95	
3. dol. Veľký Hričkov	RK	III.	16,30	V	0,00		dobrý		
nelokalizované zdroje	RK	odhad	104,20		0,17				*1

VH 20 - čiastkový rajón triasu chočského príkrovu v okolí Lipt. Osady

Plocha: 39,40 km^2
Bilančný profil: 0840 Revúca - ústie
Využiteľné množstvá podzemných vôd: 80,32 $l.s^{-1}$ (0-30,72-0-0-0/13,30-0-31,30-5,00)
Odber: 7,40 $l.s^{-1}$
Bilančný stav: dobrý

		Využiteľné množstvá			Zhodnotenie využívania				
Názov lokality	Okres	Kat.	Množstvo ($l.s^{-1}$)	Kvalita	Odber ($l.s^{-1}$)	Využit.	Bilančný stav		Poznámka
4. Teplô	RK	I.	3,40	O,V	0,00	V3	dobrý		
5. Liptovská Osada (st. YLO1, prm. Dlhé I, II, III)	RK	B	2,84	B	0,61	V2	dobrý	4,66	
6. Nad Liptovskou Osadou - prameň Pri ceste	RK	B I.	27,88 9,90	B	6,79	V4	dobrý	5,56	
rozptýlené využ. zdroje	RK	III. III. odhad	26,80 4,50 5,00	O	0,00	V3			

VH 31 - čiastkový rajón triasu až kriedy nad Lipt. Osadou

Plocha: 75,00 km^2
Bilančný profil: 0840 Revúca - ústie
Využiteľné množstvá podzemných vôd: 429,48 $l.s^{-1}$ (0-5,28-0-0-0/0-0-424,20-0)
Odber: 0,00 $l.s^{-1}$
Bilančný stav: dobrý

		Využiteľné množstvá			Zhodnotenie využívania			
Názov lokality	Okres	Kat.	Množstvo ($l.s^{-1}$)	Kvalita	Odber ($l.s^{-1}$)	Využit.	Bilančný stav	Poznámka
7. Patočiny	RK	III.	28,20	C	0,00	V3	dobrý	SO4
8. Pod Korytnicou	RK	III.	14,30	O	0,00	V3	dobrý	
9. Korytnica KH-2	RK	B	2,30	V	0,00	V4	dobrý	
10. Barboriná	RK	III.	11,70	V	0,00		dobrý	
11. Liptovské Revúce - prameň Ctibor	RK	B	2,98	V			dobrý	
nelokalizované a rozptýlené zdroje	RK	III.	370,00	O	0,00	V3		*1

VH 32 - čiastkový rajón kriedy pod Smrekovicou

Plocha: 4,20 km^2
Bilančný profil: 0840 Revúca - ústie
Využiteľné množstvá podzemných vôd: 1,00 $l.s^{-1}$ (0-0-0-0-0/0-0-1,00-0)
Odber: 0,00 $l.s^{-1}$
Bilančný stav: dobrý

		Využiteľné množstvá			Zhodnotenie využívania			
Názov lokality	Okres	Kat.	Množstvo ($l.s^{-1}$)	Kvalita	Odber ($l.s^{-1}$)	Využit.	Bilančný stav	Poznámka
rozptýlené využ. zdroje	RK	III.	1,00	O	0,00	V3		

VH 40 - čiastkový rajón triasu obalu a krížňanského príkrovu v okolí Mišút

Plocha: 4,90 km^2
Bilančný profil: 0840 Revúca - ústie
Využiteľné množstvá podzemných vôd: 6,50 $l.s^{-1}$ (0-0,50-0-0-0/0-5,00-0-1,00)
Odber: 0,37 $l.s^{-1}$
Bilančný stav: dobrý

Názov lokality	Okres	Využiteľné množstvá Kat.	Množstvo ($l.s^{-1}$)	Kvalita	Zhodnotenie využívania Odber ($l.s^{-1}$)	Využit.	Bilančný stav		Poznámka
12. Mišúty	BB	B odhad	0,50 1,00	V O	0,37	V3	dobrý	4,05	
13. Donovaly DON-2	BB	II.	5,00	C	0,00	V3	dobrý		Sb, Mn

Subrajón povodia Hrona

Plocha: 58,90 km^2

Využiteľné množstvá podzemných vôd: 509,40 $l.s^{-1}$ (0-370,40-0-0-0/6,00-2,00-129,00-2,00)

Odber: 111,21 $l.s^{-1}$

Bilančný stav: dobrý

HN 10 - čiastkový rajón triasu chočského príkrovu v okolí Motyčiek

Plocha: 12,70 km^2

Bilančný profil: 3200 Bystrica - ústie

Využiteľné množstvá podzemných vôd: 162,17 $l.s^{-1}$ (0-130,17-0-0-0/6,00-0-26,00-0)

Odber: 1,04 $l.s^{-1}$

Bilančný stav: dobrý

Názov lokality	Okres	Využiteľné množstvá Kat.	Množstvo ($l.s^{-1}$)	Kvalita	Zhodnotenie využívania Odber ($l.s^{-1}$)	Využit.	Bilančný stav		Poznámka
Čunderlík	BB	B	51,29	V	0,00	V4	dobrý		
15. Horný Jelenec - prameň Pod starým mlynom	BB	B	29,09	V	1,04	V4	dobrý	27,97	
16. Dolný Jelenec - prameň Podzemný tok	BB	B	49,79	V	0,00	V4	dobrý		
17. Valentová - pr. Barboriak a nelokalizované	BB	III.	25,00	C	0,00		dobrý		Sb
rozptýlené vodné zdroje	BB	I. III.	6,00 1,00	O	0,00	V3			

HN 40 - čiastkový rajón obalu a krížňanského príkrovu medzi Donovalmi a Harmancom

Plocha: 21,70 km^2

Využiteľné množstvá podzemných vôd: 240,04 $l.s^{-1}$ (0-232,39-0-0-0/0-2,00-3,00-2,00)

Odber: 109,50 $l.s^{-1}$

Bilančný stav: uspokojivý

Bilančný profil: 2640 Hron - Šalková

Využiteľné množstvá podzemných vôd: 2,00 $l.s^{-1}$ (0-0-0-0-0/0-0-2,00-0)

Odber: 0,00 $l.s^{-1}$

Bilančný stav: dobrý

Názov lokality	Okres	Využiteľné množstvá Kat.	Množstvo ($l.s^{-1}$)	Kvalita	Zhodnotenie využívania Odber ($l.s^{-1}$)	Využit.	Bilančný stav		Poznámka
rozptýlené vodné zdroje	BB	III.	2,00	O	0,00	V3			

Bilančný profil: 3200 Bystrica - ústie

Využiteľné množstvá podzemných vôd: 238,04 $l.s^{-1}$ (0-232,39-0-0-0/0-2,00-1,00-2,00)

Odber: 109,50 $l.s^{-1}$

Bilančný stav: uspokojivý

Názov lokality	Okres	Využiteľné množstvá Kat.	Množstvo ($l.s^{-1}$)	Kvalita	Zhodnotenie využívania Odber ($l.s^{-1}$)	Využit.	Bilančný stav		Poznámka
18. Jergaly - prameň Jergaly	BB	B	200,24	V	87,04	V5	uspokojivý	2,30	
19. Štubne - prameň Štubne	BB	B	30,84	V	21,05	V3	uspokojivý	1,47	

20. Donovaly - prameň Hanesy	BB	B	0,65	V	0,06		dobrý 10,83	
21. Motyčky - prameň Dúvodno	BB	B	0,66	V	0,39		uspokojivý 1,69	
22. Staré Hory - prameň Prostredná	BB	B	0,65	V	0,62		kritický 1,05	
rozptýlené vodné zdroje	BB	II. III. odhad	2,00 1,00 2,00	O	0,34	V3		

HN 50 - čiastkový rajón kriedy krížňanského príkrovu v okolí Tureckej

Plocha: 24,50 km^2
Bilančný profil: 3200 Bystrica - ústie
Využiteľné množstvá podzemných vôd: 107,19 $l.s^{-1}$ (0-7,84-0-0-0/0-0-100-0)
Odber: 0,67 $l.s^{-1}$
Bilančný stav: dobrý

Názov lokality	Okres	Využiteľné množstvá Kat.	Množstvo ($l.s^{-1}$)	Kvalita	Zhodnotenie využívania Odber ($l.s^{-1}$)	Využit.	Bilančný stav	Poznámka
23. Donovaly - prameň Pri vleku	BB	B	2,36	V	0,00		dobrý	
24. Turecká - prameň Pri vodojeme II	BB	B	4,83	V	0,67		dobrý 7,21	
nelokalizované zdroje	BB	III.	100,00	O	0			*1

PN - 025 Paleogén povodia Bielej Oravy a neogén Oravskej kotliny

Povodie: Orava 4-21-03 Plocha: 800,90 km^2 Kategória preskúmanosti: P3

Využiteľné množstvá podzemných vôd: 171,17 $l.s^{-1}$ (0-5,2-0-0-30/109,27-26,7-0-0)
z toho minerálne vody: 1,00 $l.s^{-1}$ (0-1-0-0-0/0-0-0-0)

Odber (2019): 40,39 $l.s^{-1}$ účel využitia: (37,17-0-0-3,10-0-0,12-0)
z toho minerálne vody: 0,00 $l.s^{-1}$ (0-0-0-0-0-0-0)
Odber (2018): 39,38 $l.s^{-1}$ účel využitia: **(36,17-0-0-3,06-0-0-0)**
nárast / úbytok k aktuálnemu roku: 1,01 $l.s^{-1}$ Bilančný stav: dobrý

Poznámka: Využiteľné množstvá podzemných vôd schválené KKZZ - protokolom č.43/99-KKZZ, č. 398/2019
Dokumentované zdroje minerálnych (slaných) vôd boli v oblasti Oravskej Polhory.

VH 10 - čiastkový rajón paleogénu

Plocha: 678,00 km^2
Bilančný profil: 1090 VO Orava - VN Tvrdošín pod
Využiteľné množstvá podzemných vôd: 140,82 $l.s^{-1}$ (0-4,2-0-0-30/82,12-24,5-0-0)
Odber: 39,94 $l.s^{-1}$
Bilančný stav: dobrý

Názov lokality	Okres	Využiteľné množstvá Kat.	Množstvo ($l.s^{-1}$)	Kvalita	Zhodnotenie využívania Odber ($l.s^{-1}$)	Využit.	Bilančný stav	Poznámka
1. Oravská Lesná, pr. Nová rieka	NO	I.	16,30	V,O	1,46	V1	dobrý 11,16	+10,0 l.s-1
2. Zákamenné, pr. Kamenné + vrty	NO	C2 I.	0,90 1,70	N V	1,84	V2 V1	napätý 1,41	Fe,Mn,NH_4
3.Krušetnica, pr.Dachová 1-4, Nové diely 1,2, vrt HM-1	NO	C2 I.	1,00 0,40	V N	0,41	V1,V2	dobrý 3,41	NO_3
4. Lomná, pr. Kurtuľa, Solisko, 2 pramene	NO	I.	3,55	V	1,50	V1	uspokojivý 2,37	
5. Novoť, pr. Medzrovka, Bartošov potok, Ryha č.1 4 pramene	NO	I. II.	4,30 20,30	V	3,35	V1	dobrý 7,34	

6. Breza, pr. Medziskalie č.1-2,č.1-9, pr. Pod záruby	NO	I. II.	3,75 0,70	V	1,68	V0	uspokojivý	2,65	
7. Hruštín, pr.č.1, Pod Príslopom 1-5, Tri studne a iné	NO	I.	7,40	V	4,24	V0	uspokojivý	1,75	
8. Babín, pr. Rúbané 1-2, pr.	NO	I.	8,16	V	2,41	V1	dobrý	3,39	
9. Mútne, Oravské Veselé Randova pr.	NO	I. B	2,70 4,20	V	4,26	V1	uspokojivý	1,62	avc-alfa
10. Lokca, pr. č.1-5, prm.	NO	I.	6,65	V,O	3,03	V1,V3	uspokojivý	2,19	
11. Lokca, Biela Orava, vrt HH-1, HB-3-6	NO	C2	14,80	N	0,00	V2	dobrý		Mn,NO_3
12. Oravská Jasenica vrt HB-1 až 2, HV-1	NO	C2	11,50	N	0,00	V1,V2	dobrý		NO_3,Mn
13. Oravská priehrada, pr.Slanická Osada 1,2, ČSTV 1,2, Volavčiská dol. 1,2 Jedličník, Košarec, Tri mlynky	NO	I.	9,71	V	0,00	V1	dobrý		
14.Oravská Polhora, pr.č.1-3, pr.	NO	I. II.	2,10 1,00	V	2,38	V1	napätý	1,30	
15. Rabčice, pr.	NO	I. II.	8,50 1,00	V	6,06	V1	uspokojivý	1,57	
16.Sihelné, pr.Pod Sihelným hrádkom	NO	I.	2,10	V	1,32	V1	uspokojivý	1,59	
17. Zubrohlava	NO	C2 I.	1,80 0,20	N	0,16	V2	dobrý	12,50	Mn,NO_3
rozptýlené lokálne zdroje	NO	I. II.	4,60 1,50	O	5,84	V3			

VH 20 - čiastkový rajón neogénu

Plocha: 122,90 km^2
Bilančný profil: 1090 VO Orava - VN Tvrdošín pod
Využiteľné množstvá podzemných vôd: 29,35 $l.s^{-1}$ (0-0-0-0-0/27,15-2,2-0-0)
Odber: 0,45 $l.s^{-1}$
Bilančný stav: dobrý

Názov lokality	Okres	Využiteľné množstvá			Zhodnotenie využívania			Poznámka
		Kat.	Množstvo ($l.s^{-1}$)	Kvalita	Odber ($l.s^{-1}$)	Využit.	Bilančný stav	
18. Hladovka - Suchá Hora, pr. Za červené, Červený pot., Pod Jelešnou, Žrodliska a i.	TS	I.	26,65	V,O	0,00	V1	dobrý	+18,0 $l.s^{-1}$
rozptýlené lokálne zdroje	NO TS	I. II.	0,50 2,20	V,O	0,45 0,00	V3		

MP - 026 Mezozoikum bradlového pásma a paleogén v povodí Varínky

Povodie: Váh 4-21-04 4-21-05 4-21-06 Plocha: 169,20 km^2 Kategória preskúmanosti: P5

Využiteľné množstvá podzemných vôd: 57,72 $l.s^{-1}$ (0-12,66-0-0-3,60/14,26-11,2-6-10)

Odber (2019): 3,24 $l.s^{-1}$ účel využitia: (3-0-0-0,16-0-0,08-0)
Odber (2018): 3,16 $l.s^{-1}$ účel využitia: **(2,83-0-0-0,17-0-0,16-0)**
nárast / úbytok k aktuálnemu roku: 0,08 $l.s^{-1}$ Bilančný stav: dobrý

Poznámka: Využiteľné zdroje schválené KKZZ - protokol č.13/99, 169/2017, 358/2019.

Bilančný profil: 1500 Orava - ústie
Využiteľné množstvá podzemných vôd: 28,14 $l.s^{-1}$ (0-10,08-0-0-0/13,46-2,6-2-0)
Odber: 2,81 $l.s^{-1}$
Bilančný stav: dobrý

Názov lokality	Okres	Využiteľné množstvá Kat.	Množstvo ($l.s^{-1}$)	Kvalita	Zhodnotenie využívania Odber ($l.s^{-1}$)	Využit.	Bilančný stav		Poznámka
1. Zázrivá - Havrania, pr. Havrania, Havrania-mlyn, pr. Pod Púpovom	DK	I. B	12,26 7,31	V	1,27	V1	dobrý	15,41	
2. Zázrivá-Dolina, pr.Šramkovky, pr. Dolina + pr.	DK	I. II. B	1,20 2,60 2,77	V	1,50	V3	dobrý	4,37	
rozptýlené lokálne zdroje	DK	III.	2,00	O	0,04	V1,V3			

Bilančný profil: 2200 Váh - Žilina nad
Využiteľné množstvá podzemných vôd: 29,58 $l.s^{-1}$ (0-2,58-0-0-3,59/0,8-8,6-6-10)
Odber: 0,43 $l.s^{-1}$
Bilančný stav: dobrý

Názov lokality	Okres	Využiteľné množstvá Kat.	Množstvo ($l.s^{-1}$)	Kvalita	Zhodnotenie využívania Odber ($l.s^{-1}$)	Využit.	Bilančný stav		Poznámka
3. Terchová Struháreň, pr. Ivanovia, Hajasovia a iné	ZA	C2 B	3,60 2,58	V	0,26	V1	dobrý	23,77	
4. Belá, vrt DS-1 a iné	ZA	II.	7,60	V	0,01	V1	dobrý		
rozptýlené lokálne zdroje	ZA	I. II. III. odhad	0,80 1,00 4,00 10,00	V O O	0,16				

MG - 027 Mezozoikum a kryštalinikum Krivánskej Fatry

Povodie: Váh 4-21-04 4-21-05 Plocha: 244,50 km^2 Kategória preskúmanosti: P4

Využiteľné množstvá podzemných vôd: 331,36 $l.s^{-1}$ (0-114,55-0-0-0/116,51-69,3-31-0)

Odber (2019): 20,63 $l.s^{-1}$ účel využitia: (20,21-0-0-0,42-0-0-0)
Odber (2018): 20,17 $l.s^{-1}$ účel využitia: **(19,76-0-0-0,41-0-0-0)**
nárast / úbytok k aktuálnemu roku: 0,46 $l.s^{-1}$ Bilančný stav: dobrý

Poznámka: Využiteľné zdroje schválené KKZZ - protokol č.169/2017, 358/2019, 435/2019.

VH 10 - čiastkový rajón mezozoika
Plocha: 157,10 km^2
Využiteľné množstvá podzemných vôd: 283,58 $l.s^{-1}$ (0-104,48-0-0-0/101,3-52,8-25-0)
Odber: 16,85 $l.s^{-1}$
Bilančný stav: dobrý

Bilančný profil: 1500 Orava - ústie
Využiteľné množstvá podzemných vôd: 119,90 $l.s^{-1}$ (0-9,2-0-0-0/83-19,7-8-0)
Odber: 2,59 $l.s^{-1}$
Bilančný stav: dobrý

Názov lokality	Okres	Využiteľné množstvá Kat.	Množstvo ($l.s^{-1}$)	Kvalita	Zhodnotenie využívania Odber ($l.s^{-1}$)	Využit.	Bilančný stav		Poznámka
1. Párnica-Lučivná, vrt HV-1 HVL-1,4, prm.	DK	II. III.	9,70 2,00	V,O	0,00	V3	dobrý		
2. Párnica - Zázrivá pr.Teplica 1-3,vrty HF-1,2	DK	I.	80,10	V	1,61	V1	dobrý	49,75	+74,0 $l.s^{-1}$
3. Istebné, pr.1,2, vrt HI-1	DK	I. II. B	1,60 10,00 5,18	V	0,98	V1,V3	dobrý	17,12	

rozptýlené lokálne zdroje (pr.Hašková 1-4, Homôlka, Kostelec v Párnici, Zázrivej, vrt HVL a ďalšie)	DK	I. III. B	1,30 6,00 4,02	O	0,00	V1,V3		

Bilančný profil: 2060 Váh - nad Varínkou
Využiteľné množstvá podzemných vôd: 1,45 $l.s^{-1}$ (0-1,45-0-0-0/0-0-0-0)
Odber: 0,43 $l.s^{-1}$
Bilančný stav: dobrý

		Využiteľné množstvá			Zhodnotenie využívania				
Názov lokality	Okres	Kat.	Množstvo ($l.s^{-1}$)	Kvalita	Odber ($l.s^{-1}$)	Využit.	Bilančný stav		Poznámka
4. Nezbudská Lúčka	ZA	B	1,45	V	0,43	V3	dobrý	6,05	

Bilančný profil: 2200 Váh - nad Žilinou
Využiteľné množstvá podzemných vôd: 162,23 $l.s^{-1}$ (0-93,83-0-0-0/18,3-33,1-17-0)
Odber: 13,83 $l.s^{-1}$
Bilančný stav: dobrý

		Využiteľné množstvá			Zhodnotenie využívania				
Názov lokality	Okres	Kat.	Množstvo ($l.s^{-1}$)	Kvalita	Odber ($l.s^{-1}$)	Využit.	Bilančný stav		Poznámka
5. Terchová pr. Krivánska Rizňa	ZA	B	38,4	O	3,52	V1	dobrý	22,77	+20,0 $l.s^{-1}$
6. Terchová - Sokolie, vrty	ZA	II.	4,50	O	0,00	V2	dobrý		
7. Terchová - Štefanová, prm., vrty	ZA	II. III.	1,00 2,00	O	0,00	V3	dobrý		
8. Terchová - Vrátna dolina, pr. Uhliská, pr. Podolina pr. Nad JRD 1-3	ZA	II. B	5,00 2,14	V	0,00	V1	dobrý	54,35	
9. Belá-Bránica, prm.	ZA	III.	6,00	O	0,00	V3	dobrý		
10. Belá, Dolinka	ZA	I.	6,30	V	0,00	V1	dobrý		
11. Belá - Belianska dolina, prm.	ZA	II. III.	17,60 7,00	O	8,62	V3	uspokojivý	2,85	
12. Belá, prm. Belá 1-3, prm.	ZA	I. B	10,00 44,88	V,O	0,00	V1	dobrý		+38,0 $l.s^{-1}$
13.Dolná Tižina, pr.Príslopok pr. Kamenná a ďalšie	ZA	III. B	1,00 4,66	V	0,00	V1,V3	dobrý		
14. Krasňany, pr. Kukuri-šovská vyvieračka, pramene	ZA	II. B	5,00 3,75	O	1,69	V3	dobrý	9,67	
rozptýlené lokálne zdroje, (pramene)	ZA	I. III.	2,00 1,00	O	0,00	V3			

VH 20 - čiastkový rajón kryštalinika

Plocha: 87,40 km^2
Využiteľné množstvá podzemných vôd: 47,78 $l.s^{-1}$ (0-10,07-0-0-0/15,21-16,5-6-0)
Odber: 3,78 $l.s^{-1}$
Bilančný stav: dobrý

Bilančný profil: 1500 Orava - ústie
Využiteľné množstvá podzemných vôd: 7,07 $l.s^{-1}$ (0-0-0-0-0/7,07-0-0-0)
Odber: 0,00 $l.s^{-1}$
Bilančný stav: dobrý

		Využiteľné množstvá			Zhodnotenie využívania			
Názov lokality	Okres	Kat.	Množstvo ($l.s^{-1}$)	Kvalita	Odber ($l.s^{-1}$)	Využit.	Bilančný stav	Poznámka
15. Kraľovany, pr.Bystrič-ka 1,2 a iné	DK	I.	7,07	O	0,00	V1	dobrý	

Bilančný profil: 1520 Váh - Krpeľany pod
Využiteľné množstvá podzemných vôd: 21,03 $l.s^{-1}$ (0-1,99-0-0-0/3,44-15,6-0-0)
Odber: 0,97 $l.s^{-1}$
Bilančný stav: dobrý

Názov lokality	Okres	Využiteľné množstvá			Zhodnotenie využívania				Poznámka
		Kat.	Množstvo ($l.s^{-1}$)	Kvalita	Odber ($l.s^{-1}$)	Využit.	Bilančný stav		
16. Šútovo - pr. Laz, Furando-vo, Príslop, Nový, vrt J-3,5	MT	I. II. B	3,44 14,60 1,99	V	0,97	V1	dobrý	20,65	+11,0 $l.s^{-1}$
rozptýlené zdroje	DK	II.	1,00	O	0,00	V3			

Bilančný profil: 2060 Váh - nad Varínkou
Využiteľné množstvá podzemných vôd: 17,68 $l.s^{-1}$ (0-0-0-0-0/4,7-0,9-4-0)
Odber: 2,81 $l.s^{-1}$
Bilančný stav: dobrý

Názov lokality	Okres	Využiteľné množstvá			Zhodnotenie využívania				Poznámka
		Kat.	Množstvo ($l.s^{-1}$)	Kvalita	Odber ($l.s^{-1}$)	Využit.	Bilančný stav		
17. Turčianske Kľačany, pr. Mníšia dolina 1-4	MT	I. II. B	3,00 0,90 7,06	V	2,81	V3	dobrý	3,90	
18. Lipovec, pr. Lipovec 1-2	MT	I. B	1,70 1,02	V	0,00	V1	dobrý		
rozptýlené lokálne zdroje, pramene	ZA	III.	4,00	O	0,00	V3			

Bilančný profil: 2200 Váh - nad Žilinou
Využiteľné množstvá podzemných vôd: 2,00 $l.s^{-1}$ (0-0-0-0-0/0-0-2-0)
Odber: 0,00 $l.s^{-1}$
Bilančný stav: dobrý

Názov lokality	Okres	Využiteľné množstvá			Zhodnotenie využívania			Poznámka
		Kat.	Množstvo ($l.s^{-1}$)	Kvalita	Odber ($l.s^{-1}$)	Využit.	Bilančný stav	
rozptýlené lokálne zdroje, pramene v Krasňanoch	ZA	III.	2,00	O	0,00	V3		

PQ - 028 Paleogén a kvartér povodia Kysuce

Povodie: Váh 4-21-06 Plocha: 994,40 km^2 Kategória preskúmanosti: P3

Využiteľné množstvá podzemných vôd: 429,07 $l.s^{-1}$ (0-88,97-0-0-122,9/42,4-159,8-15-0)

Odber (2019): 28,71 $l.s^{-1}$ účel využitia: (25,24-0,15-0,89-0-0-2,43-0)
Odber (2018): 28,78 $l.s^{-1}$ účel využitia: (25,69-0-0,32-0,09-0-2,68-0)
nárast / úbytok k aktuálnemu roku: -0,07 $l.s^{-1}$ Bilančný stav: dobrý

Poznámka: Schválené využiteľné množstvá podz. vôd protokolom KKMPzV ev.č.48-15/13-90 a ev. č. 17876/2016. ev. č. 14059/2017, 14058/2017, 35711/2017, 40590/2017, 41010/2017, 19750/2018, 61981/2018, 442/2019
Perspektívne využitie podzemných vôd v rajóne je možné v oblastiach s výpočtom zásob na fiktívnych vrtoch (F) alebo lokálne z väčšieho množstva málo využívaných prameňov (P) s Q do 2 $l.s^{-1}$.

VH 10 - čiastkový rajón kvartéru
Plocha: 30,40 km^2
Využiteľné množstvá podzemných vôd: 277,85 $l.s^{-1}$ (0-50,75-0-0-95,9/1,2-130-0-0)
Odber: 8,68 $l.s^{-1}$
Bilančný stav: dobrý

Bilančný profil: 2450 Kysuca - Čadca
Využiteľné množstvá podzemných vôd: 86,15 $l.s^{-1}$ (0-8,35-0-0-48/0-29,8-0-0)
Odber: 0,07 $l.s^{-1}$
Bilančný stav: dobrý

Názov lokality	Okres	Využiteľné množstvá Kat.	Množstvo ($l.s^{-1}$)	Kvalita	Zhodnotenie využívania Odber ($l.s^{-1}$)	Využit.	Bilančný stav		Poznámka
1. Čierne-Svrčinovec, vrty	CA	C2 B	2,00 8,35	V	0,00	V1	dobrý		
2. Raková, vrty	CA	C2	24,00	N	0,00	V2	dobrý		+16,0 $l.s^{-1}$
3. Raková (Zemanov)	CA	II.	10,00	O	0,00	V1	dobrý		
4. Čadca - Raková, vrty	CA	C2	20,00	O	0,00	V2	dobrý		+13,0 $l.s^{-1}$
5. Čadca - Podzávoz, vrty	CA	II.	4,80	N	0,00	V2	dobrý		
6. Čadca, vrty	CA	C2 II.	2,00 15,00	O,A	0,07	V2	dobrý	242,86	

Bilančný profil: 2560 Kysuca - ústie
Využiteľné množstvá podzemných vôd: 168,90 $l.s^{-1}$ (0-42,4-0-0-47,9/1,2-77,4-0-0)
Odber: 8,61 $l.s^{-1}$
Bilančný stav: dobrý

Názov lokality	Okres	Využiteľné množstvá Kat.	Množstvo ($l.s^{-1}$)	Kvalita	Zhodnotenie využívania Odber ($l.s^{-1}$)	Využit.	Bilančný stav		Poznámka
7. Čadca-Horelica, vrty	CA	II.	8,40	A	0,00	V2	dobrý		
8. Osčadnica, vrty	CA	II.	5,00	B	0,00	V3	dobrý		
9. Krásno nad Kysucou, vrty	CA	C2 B	0,90 40,76	B	0,22	V2	dobrý	4,09	F +44,0 $l.s^{-1}$
10. Dunajov	CA	C2	24,00	A	0,00	V2	dobrý		F +16,0 $l.s^{-1}$
11. Kysucký Lieskovec, vrty	KM	I. II.	1,20 10,50	B	5,49	V1	uspokojivý	2,13	
12. Kysucký Lieskovec - Kysucké Nové Mesto	KM	II.	8,00	V	0,00	V1	dobrý		
13. Kysucké Nové Mesto - Radoľa	KM	C2	23,00	V,B	2,90	V1,V2	dobrý	7,93	F +10,0 $l.s^{-1}$
14. Rudina - Oškerda	KM	II. B	13,30 1,64	V	0,00	V1,V2	dobrý		
15. Brodno	ZA	II.	8,10	V	0,00	V2	dobrý		
rozptýlené zdroje	ZA	II.	24,10	V	0,00				

Bilančný profil: 2500 Bystrica - ústie
Využiteľné množstvá podzemných vôd: 22,80 $l.s^{-1}$ (0-0-0-0-0/0-22,8-0-0)
Odber: 0,00 $l.s^{-1}$
Bilančný stav: dobrý

Názov lokality	Okres	Využiteľné množstvá Kat.	Množstvo ($l.s^{-1}$)	Kvalita	Zhodnotenie využívania Odber ($l.s^{-1}$)	Využit.	Bilančný stav		Poznámka
16. Stará Bystrica	CA	II.	2,00	O	0,00	V1	dobrý		
17. Stará Bystrica-Klubina	CA	II.	9,20	V,A	0,00	V1	dobrý		
18. Zborov, vrty	CA	II.	9,60	V	0,00	V1	dobrý		
19. Zborov a. K.-Krásno a. K.	CA	II.	2,00	B	0,00	V1	dobrý		

VH 20 - čiastkový rajón paleogénu
Plocha: 964,00 km^2
Využiteľné množstvá podzemných vôd: 151,22 $l.s^{-1}$ (0-38,22-0-0-27/41,2-29,8-15-0)
Odber: 20,03 $l.s^{-1}$
Bilančný stav: dobrý

Bilančný profil: 2450 Kysuca - Čadca
Využiteľné množstvá podzemných vôd: 54,42 $l.s^{-1}$ (0-25,77-0-0-0/15,15-13,5-0-0)
Odber: 7,18 $l.s^{-1}$
Bilančný stav: dobrý

Názov lokality	Okres	Využiteľné množstvá Kat.	Množstvo ($l.s^{-1}$)	Kvalita	Zhodnotenie využívania Odber ($l.s^{-1}$)	Využit.	Bilančný stav		Poznámka
20. Turzovka, vrty	CA	B	25,77	V	7,06	V1	dobrý	3,65	
21. Podvysoká, vrty	CA	I.	6,10	B	0,00	V2	dobrý		
22. Staškov, vrty, prm.	CA	I. II.	0,20 5,10	B	0,00	V3	dobrý		
23. Zákopčie - Raková	CA	I. II.	0,10 4,40	V,A	0,00	V2	dobrý		
24. Čierne (Vyšný koniec)	CA	I.	1,40	V	0,00	V3	dobrý		
25. Čadca - Čadečka pr. U Šimčiska,pramene	CA	I.	0,70	O	0,00	V1	dobrý		
rozptýlené lokálne zdroje	CA	I. II.	6,65 4,00	O,V	0,12	V3			

Bilančný profil: 2500 Bystrica 2 - ústie
Využiteľné množstvá podzemných vôd: 32,87 $l.s^{-1}$ (0-1,72-0-0-0/16,15-2-13-0)
Odber: 1,40 $l.s^{-1}$
Bilančný stav: dobrý

Názov lokality	Okres	Využiteľné množstvá Kat.	Množstvo ($l.s^{-1}$)	Kvalita	Zhodnotenie využívania Odber ($l.s^{-1}$)	Využit.	Bilančný stav		Poznámka
26. Vychylovka, prm.	CA	I. III.	0,10 2,00	O	0,00	V3	dobrý		
27. Nová Bystrica prm. a vrty	CA	I. II.	1,00 2,00	O	0,30	V1,V3	dobrý	10,00	
28. Stará Bystrica prm. Radôstka	CA	I. B	1,30 1,72	O	0,60	V3	dobrý	4,79	
29. Klubina, pr. Tmavá V.,III., Pod jamkami,Úplava, pram.	CA	I. III.	12,65 5,00	O	0,00	V12,V3	dobrý		+8,0 $l.s^{-1}$
30. Nová Bystrica, pramene	CA	III.	3,00	O	0,00	V3	dobrý		
rozptýlené lokálne zdroje	CA	I. III.	1,10 3,00	O,V	0,50	V3			

Bilančný profil: 2560 Kysuca - ústie
Využiteľné množstvá podzemných vôd: 63,93 $l.s^{-1}$ (0-10,73-0-0-27/9,9-14,3-2-0)
Odber: 11,45 $l.s^{-1}$
Bilančný stav: dobrý 10,73

Názov lokality	Okres	Využiteľné množstvá Kat.	Množstvo ($l.s^{-1}$)	Kvalita	Zhodnotenie využívania Odber ($l.s^{-1}$)	Využit.	Bilančný stav		Poznámka
31. Oščadnica, pr. Tichá 1,2, pramene	CA	I. B	1,00 1,26	O	1,68	V1	uspokojivý	1,53	
32. Oščadnica (nižný koniec) vrty	CA	I. II.	1,20 1,60	O,A	0,00	V3	dobrý		
33.Lodno-Kysucký Lieskovec prm.	KM	B	1,94	O	0,80	V3	uspokojivý	2,34	
34. Povina prm.	KM	III.	2,00	O	0,00	V3	dobrý		
35.Horný Vadičov,pr.Požeha, Ľadonhora, Kubaščíci a i.	KM	I. B	2,00 3,23	O	2,45	V1	uspokojivý	2,17	+ P
36. Dolný Vadičov, pr. Pod briezkami + prm.	KM	I. B	1,00 3,72	O	0,54	V1	dobrý	8,74	
37. Lopušné Pažite	KM	II. B	5,00 0,58	O	0,44	V3	dobrý	11,87	
38. Radoľa - Kysucké Nové Mesto, pr. + vrt, Oškerda	KM	C2	27,00	O	0,01	V4	dobrý	2700,00	

39. Nesluša, prm.	KM	I. II.	1,80 0,50	O	3,42	V3	havarijný	0,67	
40. Rudinská - Rudina, prm.	KM	I. II.	1,00 0,70	O	0,74	V3	uspokojivý	2,30	
41. Brodno	ZA	I. II.	0,70 1,00	O	0,37	V3	dobrý	4,59	
42. Žilina - Budatín	ZA	II.	4,50	O	0,00	V1	dobrý		
rozptýlené lokálne zdroje	CA KM ZA	I. I. II. II.	0,20 1,00 0,70 0,30	O,V O	0,00 0,00 0,86 0,14	V3			

QP - 029 Paleogén a kvartér časti Žilinskej kotliny a V okraja Súľovských vrchov

Povodie: Váh 4-21-05 Plocha: 227,70 km^2 Kategória preskúmanosti: P2
Váh 4-21-06
Váh 4-21-07

Využiteľné množstvá podzemných vôd: 556,36 l.s^{-1} (0-143,76-0-164,60-98/0-76,5-73,5-0)
z toho termálne vody: 36,20 l.s^{-1} (0-26,2-0-0-0/0-0-10-0)

Odber (2019): 55,23 l.s^{-1} účel využitia: (48,03-0-2,84-1,04-0-5,06-6,50)
z toho termálne vody: 10,74 l.s^{-1} (0-0-0-0-0-0-10,74)
Odber (2018): 63,47 l.s^{-1} účel využitia: (48,03-0-2,84-1,04-0-5,06-6,50)
nárast / úbytok k aktuálnemu roku: -8,24 l.s^{-1} Bilančný stav: dobrý

Poznámka: Využiteľné množstvá podz. vôd podľa protokolov KKZZ č. 12/99, 109/2014, 164/2017, 183/2017, 200/2017, 213/2017, 289/2018, 441/2019

VH 10 - čiastkový rajón kvartéru
Plocha: 33,70 km^2
Využiteľné množstvá podzemných vôd: 317,13 l.s^{-1} (0-9,1-0-118,6-78,93/0-76,5-34-0)
Odber: 12,89 l.s^{-1}
Bilančný stav: dobrý

Bilančný profil: 2060 Váh - nad Varínkou
Využiteľné množstvá podzemných vôd: 3,00 l.s^{-1} (0-0-0-0-0/0-0-3-0)
Odber: 0,00 l.s^{-1}
Bilančný stav: dobrý

		Využiteľné množstvá			Zhodnotenie využívania				
Názov lokality	Okres	Kat.	Množstvo (l.s^{-1})	Kvalita	Odber (l.s^{-1})	Využit.	Bilančný stav		Poznámka
rozptýlené lokálne zdroje	ZA	III.	3,00	V	0,00	V3			

Bilančný profil: 2200 Váh - nad Žilinou
Využiteľné množstvá podzemných vôd: 250,53 l.s^{-1} (0-0-0-118,6-51,43/0-72,5-8-0)
Odber: 9,24 l.s^{-1}
Bilančný stav: dobrý

		Využiteľné množstvá			Zhodnotenie využívania				
Názov lokality	Okres	Kat.	Množstvo (l.s^{-1})	Kvalita	Odber (l.s^{-1})	Využit.	Bilančný stav		Poznámka
1. Krasňany	ZA	C2 III.	2,37 3,00	B	0,23	V3	dobrý	23,35	
2. Varín	ZA	C2 II.	0,46 19,50	V,B,N	0,98	V3	dobrý	20,37	
3. Gbeľany - Nededza	ZA	C2 II.	7,20 53,00	O,V,B	6,97	V3	dobrý	8,64	
4. Teplička nad Váhom	ZA	C1 C2	118,60 41,40	V	1,06	V2	dobrý	150,94	
rozptýlené lokálne zdroje	ZA	III.	5,00	O,B,N	0,00	V3			

Bilančný profil: 2560 Kysuca - ústie
Využiteľné množstvá podzemných vôd: 2,00 $l.s^{-1}$ (0-0-0-0-0/0-0-2-0)
Odber: 0,00 $l.s^{-1}$
Bilančný stav: dobrý

Názov lokality	Okres	Využiteľné množstvá Kat.	Množstvo ($l.s^{-1}$)	Kvalita	Zhodnotenie využívania Odber ($l.s^{-1}$)	Využit.	Bilančný stav	Poznámka
rozptýlené lokálne zdroje	ZA	III.	2,00	O	0,00	V3		

Bilančný profil: 2960 Rajčianka - ústie
Využiteľné množstvá podzemných vôd: 37,00 $l.s^{-1}$ (0-9,10-0-0-11,9/0-4-12-0)
Odber: 2,97 $l.s^{-1}$
Bilančný stav: dobrý

Názov lokality	Okres	Využiteľné množstvá Kat.	Množstvo ($l.s^{-1}$)	Kvalita	Zhodnotenie využívania Odber ($l.s^{-1}$)	Využit.	Bilančný stav	Poznámka
5. Bytčica	ZA	B C2 II.	9,10 9,20 4,00	V O,V,B,N	2,22	V3	dobrý 10,05	
rozptýlené lokálne zdroje	ZA	C2 III.	2,70 12,00	V,B,N	0,75	V3		

Bilančný profil: 3090 Váh - pod nádržou Hričov
Využiteľné množstvá podzemných vôd: 24,60 $l.s^{-1}$ (0-0-0-0-15,6/0-0-9-0)
Odber: 0,68 $l.s^{-1}$
Bilančný stav: dobrý

Názov lokality	Okres	Využiteľné množstvá Kat.	Množstvo ($l.s^{-1}$)	Kvalita	Zhodnotenie využívania Odber ($l.s^{-1}$)	Využit.	Bilančný stav	Poznámka
rozptýlené lokálne zdroje	ZA	C2 III.	15,60 9,00	O,CA, CO,N,B	0,68	V3		

VH 20 - čiastkový rajón vnútrokarpatského flyšu
Plocha: 171,90 km^2
Využiteľné množstvá podzemných vôd: 109,62 $l.s^{-1}$ (0-19,69-0-46-17,93/0-0-26-0)
Odber: 4,66 $l.s^{-1}$
Bilančný stav: dobrý

Bilančný profil: 2060 Váh - nad Varínkou
Využiteľné množstvá podzemných vôd: 1,00 $l.s^{-1}$ (0-0-0-0-1/0-0-0-0)
Odber: 0,00 $l.s^{-1}$
Bilančný stav: dobrý

Názov lokality	Okres	Využiteľné množstvá Kat.	Množstvo ($l.s^{-1}$)	Kvalita	Zhodnotenie využívania Odber ($l.s^{-1}$)	Využit.	Bilančný stav	Poznámka
6. Strečno	ZA	C2	1,00	B,CA	0,00	V2	dobrý	

Bilančný profil: 2200 Váh - nad Žilinou
Využiteľné množstvá podzemných vôd: 64,60 $l.s^{-1}$ (0-0-0-46-14,6/0-0-4-0)
Odber: 0,85 $l.s^{-1}$
Bilančný stav: dobrý

Názov lokality	Okres	Využiteľné množstvá Kat.	Množstvo ($l.s^{-1}$)	Kvalita	Zhodnotenie využívania Odber ($l.s^{-1}$)	Využit.	Bilančný stav	Poznámka
rozptýlené využ. zdroje	ZA	C1 C2 III.	46,00 14,60 4,00	V,B,O CA,N	0,85	V2		viď poznámka vpredu

Bilančný profil: 2960 Rajčianka - ústie
Využiteľné množstvá podzemných vôd: 35,02 $l.s^{-1}$ (0-19,69-0-0-2,33/0-0-13-0)
Odber: 3,81 $l.s^{-1}$
Bilančný stav: dobrý

Názov lokality	Okres	Využiteľné množstvá Kat.	Množstvo ($l.s^{-1}$)	Kvalita	Zhodnotenie využívania Odber ($l.s^{-1}$)	Využit.	Bilančný stav	Poznámka
7. Turie	ZA	B III.	10,14 3	 O	0	V3	dobrý	
8. rozptýlené vodné zdroje v okolí Rajca	ZA	III.	3,00	O,B,CA,N	0,00	V3		
9. Rajecké Teplice VZ-2, VZ-1 a rozptýlené vodné zdroje v okolí	ZA	B III.	9,55 5,00	V O,B,CA,N	3,36	V3 V3	dobrý 4,33	
rozptýlené vodné zdroje	ZA	C2 III.	2,33 2,00	O,V,B,N	0,45	V3		

Bilančný profil: 3090 Váh - pod nádržou Hričov
Využiteľné množstvá podzemných vôd: 6,00 $l.s^{-1}$ (0-0-0-0-0/0-0-6-0)
Odber: 0,00 $l.s^{-1}$
Bilančný stav: dobrý

Názov lokality	Okres	Využiteľné množstvá Kat.	Množstvo ($l.s^{-1}$)	Kvalita	Zhodnotenie využívania Odber ($l.s^{-1}$)	Využit.	Bilančný stav	Poznámka
rozptýlené vodné zdroje	ZA	III.	6,00	O,V,B,N	0,00	V3		

Bilančný profil: 3400 Váh - Púchov
Využiteľné množstvá podzemných vôd: 3,00 $l.s^{-1}$ (0-0-0-0-0/0-0-3-0)
Odber: 0,00 $l.s^{-1}$
Bilančný stav: dobrý

Názov lokality	Okres	Využiteľné množstvá Kat.	Množstvo ($l.s^{-1}$)	Kvalita	Zhodnotenie využívania Odber ($l.s^{-1}$)	Využit.	Bilančný stav	Poznámka
rozptýlené vodné zdroje	ZA	III.	3,00	O,B,N	0,00	V3		

VH 30 - čiastkový rajón súľovských zlepencov
Plocha: 22,10 km^2
Využiteľné množstvá podzemných vôd: 93,41 $l.s^{-1}$ (0-88,77-0-0-1,14/0-0-3,5-0)
Odber: 26,94 $l.s^{-1}$
Bilančný stav: dobrý

Bilančný profil: 2960 Rajčianka - ústie
Využiteľné množstvá podzemných vôd: 91,41 $l.s^{-1}$ (0-88,77-0-0-1,14/0-0-1,5-0)
Odber: 26,44 $l.s^{-1}$
Bilančný stav: dobrý

Názov lokality	Okres	Využiteľné množstvá Kat.	Množstvo ($l.s^{-1}$)	Kvalita	Zhodnotenie využívania Odber ($l.s^{-1}$)	Využit.	Bilančný stav	Poznámka
10. Babkov, pr.Patúch, BJ-2	ZA	B	15,18	V V	0,72	 V4	dobrý 21,08	
11. Lietava	ZA	B	69,13	V	21,83	V3, V4	uspokojivý 3,17	
12. Jasenové	ZA	B C2	4,46 1,14	V V	3,89	V3	uspokojivý 1,44	
rozptýlené využ. zdroje		III.	1,50	O	0,00			

Bilančný profil: 3400 Váh - Púchov
Využiteľné množstvá podzemných vôd: 2,00 $l.s^{-1}$ (0-0-0-0-0/0-0-2-0)
Odber: 0,50 $l.s^{-1}$
Bilančný stav: dobrý

Názov lokality	Okres	Využiteľné množstvá Kat.	Množstvo ($l.s^{-1}$)	Kvalita	Zhodnotenie využívania Odber ($l.s^{-1}$)	Využit.	Bilančný stav	Poznámka
rozptýlené vodné zdroje	BY	III.	2,00	O	0,50	V3		

MG - 030 Kryštalinikum a mezozoikum SZ svahov Lúčanskej Fatry

Povodie: Váh 4-21-05 Plocha: 78,20 km^2 Kategória preskúmanosti: P1
Váh 4-21-06

Využiteľné množstvá podzemných vôd: 153,95 $l.s^{-1}$ (0-108,95-0-0-20/9-0-16-0)

Odber (2019): 56,12 $l.s^{-1}$ účel využitia: (56,11-0-0-0-0-0-0,01)
Odber (2018): 59,14 $l.s^{-1}$ účel využitia: (59,11-0,02-0-0,07-0-0,01-0)
nárast / úbytok k aktuálnemu roku: -3,02 $l.s^{-1}$ Bilančný stav: uspokojivý

Poznámka: Využiteľné množstvá podzemných vôd podľa protokolov KKZZ č. 840-16/13-85, 841-16/14-85, 170/2017

VH 10 - čiastkový rajón paleozoika a mezozoika
Plocha: 29,40 km^2
Využiteľné množstvá podzemných vôd: 138,38 $l.s^{-1}$ (0-103,38-0-0-18/9-0-8-0)
Odber: 30,41 $l.s^{-1}$
Bilančný stav: dobrý

Bilančný profil: 2060 Váh - nad Varínkou
Využiteľné množstvá podzemných vôd: 1,00 $l.s^{-1}$ (0-0-0-0-0/0-0-1-0)
Odber: 0,00 $l.s^{-1}$
Bilančný stav: dobrý

Názov lokality	Okres	Využiteľné množstvá Kat.	Množstvo ($l.s^{-1}$)	Kvalita	Zhodnotenie využívania Odber ($l.s^{-1}$)	Využit.	Bilančný stav	Poznámka
1. Strečno	ZA	III.	1,00	F,B	0,00	V2	dobrý	bakt.záv.

Bilančný profil: 2200 Váh - nad Žilinou
Využiteľné množstvá podzemných vôd: 70,83 $l.s^{-1}$ (0-65,83-0-0-0/0-0-5-0)
Odber: 30,40 $l.s^{-1}$
Bilančný stav: uspokojivý

Názov lokality	Okres	Využiteľné množstvá Kat.	Množstvo ($l.s^{-1}$)	Kvalita	Zhodnotenie využívania Odber ($l.s^{-1}$)	Využit.	Bilančný stav	Poznámka
2. Višňové, pr. Studničky	ZA	B	8,70	V	4,37	V1	uspokojivý 1,99	
3. Stráňavy, pr. Rybníky 1,2	ZA	B	57,13	B	26,03	V5	uspokojivý 2,19	
rozptýlené zdroje	ZA	III.	5,00	O	0,00	V3		

Bilančný profil: 2960 Rajčianka - ústie
Využiteľné množstvá podzemných vôd: 66,55 $l.s^{-1}$ (0-37,55-0-0-18/9-0-2-0)
Odber: 0,01 $l.s^{-1}$
Bilančný stav: dobrý

Názov lokality	Okres	Využiteľné množstvá Kat.	Množstvo ($l.s^{-1}$)	Kvalita	Zhodnotenie využívania Odber ($l.s^{-1}$)	Využit.	Bilančný stav	Poznámka
4. Turská dolina, pr. 1,5 Dedo	ZA	B	37,55	V	0,00	V4	dobrý	
5. Medzihorská	ZA	C2	5,70	V	0,00	V1	dobrý	
rozptýlené využ. zdroje	ZA	C2	12,30	V,O	0,01	V2		
		I.	9,00	O				
		III.	2,00	O				

VH 20 - čiastkový rajón kryštalinika

Plocha: 48,80 km^2
Využiteľné množstvá podzemných vôd: 15,57 $l.s^{-1}$ (0-5,57-0-0-2/0-0-8-0)
Odber: 25,71 $l.s^{-1}$
Bilančný stav: havarijný

Bilančný profil: 2060 Váh - nad Varínkou
Využiteľné množstvá podzemných vôd: 0,00 $l.s^{-1}$
Odber: 0,00 $l.s^{-1}$

Bilančný profil: 2200 Váh - nad Žilinou
Využiteľné množstvá podzemných vôd: 0,00 $l.s^{-1}$
Odber: 0,00 $l.s^{-1}$

Bilančný profil: 2960 Rajčianka - ústie
Využiteľné množstvá podzemných vôd: 15,57 $l.s^{-1}$ (0-5,57-0-0-2/0-0-8-0)
Odber: 25,71 $l.s^{-1}$
Bilančný stav: havarijný

		Využiteľné množstvá			Zhodnotenie využívania				
Názov lokality	Okres	Kat.	Množstvo	Kvalita	Odber	Využit.	Bilančný stav		Poznámka
6. Čerenková, pr. 7,7a, 8, 9	ZA	B	5,57	V	25,71	V4	havarijný	0,22	
rozptýlené využ. zdroje	ZA	C2 III.	2,00 8,00	CA,B O	0,00	V3			dusičnany

MG - 031 Kryštalinikum a mezozoikum SV časti Lúčanskej Fatry

Povodie: Váh 4-21-05 Plocha: 84,60 km^2 Kategória preskúmanosti: P1

Využiteľné množstvá podzemných vôd: 43,30 $l.s^{-1}$ (0-21,9-0-0-10,4/0-0-11-0)

Odber (2019): 5,37 $l.s^{-1}$ účel využitia: (5,33-0-0-0-0-0,03-0,01)
Odber (2018): 5,75 $l.s^{-1}$ účel využitia: (5,75-0-0-0-0-0-0)
nárast / úbytok k aktuálnemu roku: -0,38 $l.s^{-1}$ Bilančný stav: dobrý

Poznámka: Využiteľné množstvá podzemných vôd podľa protokolov KKZZ č.840-16/13-85, 841-16/14-85, 371/2019

Bilančný profil: 1960 Turiec - ústie
Využiteľné množstvá podzemných vôd: 41,30 $l.s^{-1}$ (0-21,9-0-0-10,4/0-0-11-0)
Odber: 5,34 $l.s^{-1}$
Bilančný stav: dobrý

		Využiteľné množstvá			Zhodnotenie využívania				
Názov lokality	Okres	Kat.	Množstvo ($l.s^{-1}$)	Kvalita	Odber ($l.s^{-1}$)	Využit.	Bilančný stav		Poznámka
1. Trebostovská dolina	MT	C2	5,50	O	0,00	V2	dobrý		
2. Trebostovo	MT	B	3,90	O	1,41	V4	uspokojivý	2,77	
3. Bystrička	MT	B C2 III.	15,80 1,70 1,00	V,B	3,92	V4	dobrý	4,29	
4. Martin - Záturčie	MT	B C2	2,20 3,20	V	0,01	V3	dobrý	540,00	
rozptýlené využ. zdroje		III.	8,00	O	0,00				

Bilančný profil: 2060 Váh - nad Varínkou
Využiteľné množstvá podzemných vôd: 2,00 $l.s^{-1}$ (0-0-0-0-0/0-0-2-0)
Odber: 0,03 $l.s^{-1}$
Bilančný stav: dobrý

Názov lokality	Okres	Využiteľné množstvá Kat.	Množstvo ($l.s^{-1}$)	Kvalita	Zhodnotenie využívania Odber ($l.s^{-1}$)	Využit.	Bilančný stav	Poznámka
rozptýlené využ. zdroje	MT	III.	2,00	O	0,03	V3		

M - 032 Mezozoikum J časti Lúčanskej Fatry

Povodie: Váh 4-21-05 Plocha: 212,50 km^2 Kategória preskúmanosti: P2
Váh 4-21-06
Nitra 4-21-11

Využiteľné množstvá podzemných vôd: 334,34 $l.s^{-1}$ (0-164,44-0-88,8-36,2/21,9-9-14-0)

Odber (2019): 128,16 $l.s^{-1}$ účel využitia: (65,99-0,08-0-0-0-0-62,09)
Odber (2018): 79,56 $l.s^{-1}$ účel využitia: (63,23-0-0-0,09-0-0-16,24)
nárast / úbytok k aktuálnemu roku: 48,60 $l.s^{-1}$ Bilančný stav: uspokojivý

Poznámka: Využiteľné množstvá podzemných vôd podľa protokolov KKZZ č. 11/96 a jeho doplnku č. 28/96, 170/2017, 192/2017, 330/2018, 430/2019

Subrajón povodia Váhu
Plocha: 164,10 km^2
Využiteľné množstvá podzemných vôd: 285,44 $l.s^{-1}$ (0-161,64-0-62,9-36,2/6,9-3-12-0)
Odber: 110,91 $l.s^{-1}$
Bilančný stav: uspokojivý

VH 10 - čiastkový rajón triasu až jury krížňanského príkrovu
Plocha: 21,90 km^2
Využiteľné množstvá podzemných vôd: 128,09 $l.s^{-1}$ (0-107,49-0-15,4-3,2/0-0-2-0)
Odber: 71,12 $l.s^{-1}$
Bilančný stav: uspokojivý

Bilančný profil: 1960 Turiec - ústie
Využiteľné množstvá podzemných vôd: 119,20 $l.s^{-1}$ (0-98,6-0-15,4-3,2/0-0-2-0)
Odber: 65,66 $l.s^{-1}$
Bilančný stav: uspokojivý

Názov lokality	Okres	Využiteľné množstvá Kat.	Množstvo ($l.s^{-1}$)	Kvalita	Zhodnotenie využívania Odber ($l.s^{-1}$)	Využit.	Bilančný stav	Poznámka
1. Valčianska dolina	MT	B C1 C2	35,80 15,40 3,20	V	3,57	V1	dobrý 15,24	
2. Slovianska dolina, pr. P-2, P-3	MT	B	62,80	CA	62,09	V4	kritický 1,01	sírany
rozptýlené využ. zdroje	MT	III.	2,00	O	0,00	V3		

Bilančný profil: 2960 Rajčianka - ústie
Využiteľné množstvá podzemných vôd: 8,89 $l.s^{-1}$ (0-8,89-0-0-0/0-0-0-0)
Odber: 5,46 $l.s^{-1}$
Bilančný stav: uspokojivý

Názov lokality	Okres	Využiteľné množstvá Kat.	Množstvo ($l.s^{-1}$)	Kvalita	Zhodnotenie využívania Odber ($l.s^{-1}$)	Využit.	Bilančný stav	Poznámka
3. Kamenná Poruba 2	ZA	B	8,89	V	5,46	V4	uspokojivý 1,63	

VH 20 - čiastkový rajón kryhy krížňanskej a chočskej jednotky

Plocha: 22,90 km^2
Bilančný profil: 1960 Turiec - ústie
Využiteľné množstvá podzemných vôd: 59,60 $l.s^{-1}$ (0-10,6-0-47-0/0-0-2-0)
Odber: 5,80 $l.s^{-1}$
Bilančný stav: dobrý
Poznámka: Značná časť podzemných vôd prestupuje do rajónu 033, kde sú bilancované.

		Využiteľné množstvá			Zhodnotenie využívania				
Názov lokality	Okres	Kat.	Množstvo ($l.s^{-1}$)	Kvalita	Odber ($l.s^{-1}$)	Využit.	Bilančný stav		Poznámka
4. Vrícko	MT	B	10,60		4,43		dobrý	3,57	
		C1	5,20	O,V		V2			
5. Polerieka	TR	C1	14,50	O	1,37	V4	dobrý	10,58	
6. Studenec	MT	C1	6,00	O	0,00	V2	dobrý		
rozptýlené využ. zdroje	MT	C1	21,30	O	0,00	V3			
		III.	2,00						

VH 30 - čiastkový rajón vrchného triasu až kriedy

Plocha: 105,90 km^2
Využiteľné množstvá podzemných vôd: 57,10 $l.s^{-1}$ (0-5,7-0-0,5-33/6,9-3-8-0)
Odber: 3,07 $l.s^{-1}$
Bilančný stav: dobrý

Bilančný profil: 1960 Turiec - ústie
Využiteľné množstvá podzemných vôd: 21,30 $l.s^{-1}$ (0-2,9-0-0,5-0/6,9-3-8-0)
Odber: 0,59 $l.s^{-1}$
Bilančný stav: dobrý

		Využiteľné množstvá			Zhodnotenie využívania				
Názov lokality	Okres	Kat.	Množstvo ($l.s^{-1}$)	Kvalita	Odber ($l.s^{-1}$)	Využit.	Bilančný stav		Poznámka
7. Kláštor pod Znievom	MT	C1	0,50		0,00	V2	dobrý	17,63	
		I.	6,90	O					
		II.	3,00						
8. Vrícko	MT	B	2,90		0,59	V3	dobrý	4,92	
rozptýlené vod. zdroje	MT	III.	8,00	O	0,00	V3			

Bilančný profil: 2960 Rajčianka - ústie
Využiteľné množstvá podzemných vôd: 35,80 $l.s^{-1}$ (0-2,8-0-0-33/0-0-0-0)
Odber: 2,48 $l.s^{-1}$
Bilančný stav: dobrý

		Využiteľné množstvá			Zhodnotenie využívania				
Názov lokality	Okres	Kat.	Množstvo ($l.s^{-1}$)	Kvalita	Odber ($l.s^{-1}$)	Využit.	Bilančný stav		Poznámka
9.Rajecká Lesná	ZA	B	2,8	V	2,48	V3	dobrý	14,44	
rozptýlené vod. zdroje		C2	33	O					

VH 40 - čiastkový rajón paleozoika a mezozoika pri Kamennej Porube

Plocha: 13,40 km^2
Bilančný profil: 2960 Rajčianka - ústie
Využiteľné množstvá podzemných vôd: 40,65 $l.s^{-1}$ (0-40,65-0-0-0/0-0-0-0)
Odber: 30,92 $l.s^{-1}$
Bilančný stav: napätý

		Využiteľné množstvá			Zhodnotenie využívania				
Názov lokality	Okres	Kat.	Množstvo ($l.s^{-1}$)	Kvalita	Odber ($l.s^{-1}$)	Využit.	Bilančný stav		Poznámka
10. Kamenná Poruba 1	ZA	B	39,17	V	30,92	V4	napätý	1,27	
11. Ďurčiná	ZA	B	1,48	V,O	0,00	V3	dobrý		

Subrajón povodia Nitry

Plocha: 48,40 km^2
Využiteľné množstvá podzemných vôd: 48,90 $l.s^{-1}$ (0-0-0-25,9-0/15-6-2-0)
Odber: 17,25 $l.s^{-1}$
Bilančný stav: uspokojivý

NA 20 - čiastkový rajón kryhy krížňanskej a chočskej jednotky

Plocha: 3,20 km^2
Bilančný profil: 5760 Nitra - Nováky
Využiteľné množstvá podzemných vôd: 7,00 $l.s^{-1}$ (0-0-0-0-0/5-0-2-0)
Odber: 5,23 $l.s^{-1}$
Bilančný stav: napätý

		Využiteľné množstvá			Zhodnotenie využívania			
Názov lokality	Okres	Kat.	Množstvo ($l.s^{-1}$)	Kvalita	Odber ($l.s^{-1}$)	Využit.	Bilančný stav	Poznámka
rozptýlené vod. zdroje	PD	I. III.	5,00 2,00	O	5,23	V2		

NA 50 - čiastkový rajón obalu a triasu a jury krížňanskej jednotky

Plocha: 17,00 km^2
Bilančný profil: 5760 Nitra - Nováky
Využiteľné množstvá podzemných vôd: 38,90 $l.s^{-1}$ (0-0-0-25,9-0/7-6-0-0)
Odber: 12,02 $l.s^{-1}$
Bilančný stav: uspokojivý

		Využiteľné množstvá			Zhodnotenie využívania			
Názov lokality	Okres	Kat.	Množstvo ($l.s^{-1}$)	Kvalita	Odber ($l.s^{-1}$)	Využit.	Bilančný stav	Poznámka
12. Mokrá dolina	PD	C1	13,30	V	2,01	V4	dobrý 6,62	
13. Tufová dolina	PD	II.	6,00	V	2,5	V4	uspokojivý 2,40	
14. Žltá dolina	PD	C1	12,60	V	7,51	V4	uspokojivý 1,68	
rozptýlené vod. zdroje	PD	I.	7,00	O	0,00	V2		

NA 60 - čiastkový rajón kriedy a kryštalinika pri Kľačne

Plocha: 28,20 km^2
Bilančný profil: 5760 Nitra - Nováky
Využiteľné množstvá podzemných vôd: 3,00 $l.s^{-1}$ (0-0-0-0-0/3-0-0-0)
Odber: 0,00 $l.s^{-1}$
Bilančný stav: dobrý

		Využiteľné množstvá			Zhodnotenie využívania			
Názov lokality	Okres	Kat.	Množstvo ($l.s^{-1}$)	Kvalita	Odber ($l.s^{-1}$)	Využit.	Bilančný stav	Poznámka
15. Kľačno	PD	I.	3,00	O	0,00	V2	dobrý	

Q-P - 033 Paleogén, neogén a kvartér Turčianskej kotliny

Povodie: Váh 4-21-05 Plocha: 437,70 km^2 Kategória preskúmanosti: P2

Využiteľné množstvá podzemných vôd: 931,65 $l.s^{-1}$ (5,48-91,01-0-108,16-360/65-181-121-0)
z toho termálne a minerálne vody: 52,43 $l.s^{-1}$ (5,48-41,95-0-0-0/0-3-2-0)

Odber (2019): 53,70 $l.s^{-1}$ účel využitia: (0,11-7,97-4,74-1,88-0-0,44-38,56)
z toho term. a miner. : 11,12 $l.s^{-1}$ (0-3,71-0-0-0-0-7,41)
Odber (2018): 52,21 $l.s^{-1}$ účel využitia: (0-4,74-4,56-1,54-0-0,11-41,14)
nárast / úbytok k aktuálnemu roku: 1,49 $l.s^{-1}$ Bilančný stav: dobrý

Poznámka: Využiteľné množstvá v kat. B, C1 a C2 sú uvedené podľa protokolu KKZZ č.478-16/7-82, doplnku č.j. 26/96-KKZZ, rozhodnutia 4/2004-KKMPzV a rozhodnutí MŽP SR č.37/2009, č.68/2010, č.121/2016, č.134/2016, č.135/2016, č.221/2017, č.330/2018, č.414/2019

VH 10 - čiastkový rajón náplavov Váhu

Plocha: 35,30 km^2

Využiteľné množstvá podzemných vôd: 227,20 $l.s^{-1}$ (0-32,2-0-0-130/0-53-12-0)

Odber: 34,05 $l.s^{-1}$

Bilančný stav: dobrý

Bilančný profil: 1960 Turiec - ústie

Využiteľné množstvá podzemných vôd: 43,00 $l.s^{-1}$ (0-20-0-0-0/0-18-0-0)

Odber: 30,99 $l.s^{-1}$

Bilančný stav: napätý

		Využiteľné množstvá			Zhodnotenie využívania			
Názov lokality	Okres	Kat.	Množstvo ($l.s^{-1}$)	Kvalita	Odber ($l.s^{-1}$)	Využit.	Bilančný stav	Poznámka
rozptýlené zdroje	MT	B II.	20,00 23,00	CA,O,V,B	30,99	V3		3 nové odbery

Bilančný profil: 2060 Váh - nad Varínkou

Využiteľné množstvá podzemných vôd: 184,20 $l.s^{-1}$ (0-12,2-0-0-130/0-30-12-0)

Odber: 3,06 $l.s^{-1}$

Bilančný stav: dobrý

		Využiteľné množstvá			Zhodnotenie využívania			
Názov lokality	Okres	Kat.	Množstvo ($l.s^{-1}$)	Kvalita	Odber ($l.s^{-1}$)	Využit.	Bilančný stav	Poznámka
1. Sučany - Priekopa	MT	B C2	5,20 70,00	O B,V, CA,O	1,67	V2	dobrý 45,03	
2. Krpeľany - Turany	MT	C2	60,00	B,CA, V,O	1,25	V2	dobrý 48,00	
3. Lipovec	MT	II.	30,00	V,B,O	0,01	V3	dobrý 3000,00	
rozptýlené zdroje	MT	B III.	7,00 12,00	O,V, CA,B	0,13	V2		

VH 20 - čiastkový rajón náplavov Turca a jeho prítokov medzi Príbovcami a Priekopou

Plocha: 34,40 km^2

Bilančný profil: 1960 Turiec - ústie

Využiteľné množstvá podzemných vôd: 138,92 $l.s^{-1}$ (0-8,92-0-0-50/0-80-0-0)

Odber: 2,10 $l.s^{-1}$

Bilančný stav: dobrý

		Využiteľné množstvá			Zhodnotenie využívania			
Názov lokality	Okres	Kat.	Množstvo ($l.s^{-1}$)	Kvalita	Odber ($l.s^{-1}$)	Využit.	Bilančný stav	Poznámka
4. Príbovce - Košťany	MT	C2	50,00	O,B	0,00	V2	dobrý	
5. Košťany - Martin	MT	B II.	8,92 30,00	O,V O,V,CA	1,78	V3	dobrý 21,87	
6. náplavy Belianskeho p.	MT	II.	50,00	O,B,F	0,32	V3	dobrý 156,25	

VH 30 - čiastkový rajón náplavov Turca a jeho prítokov medzi Turč. Ďurom a Príbovcami

Plocha: 29,30 km^2

Bilančný profil: 1960 Turiec - ústie

Využiteľné množstvá podzemných vôd: 305,00 $l.s^{-1}$ (0-1,84-0-108,16-180/0-0-15-0)

Odber: 0,64 $l.s^{-1}$

Bilančný stav: dobrý

		Využiteľné množstvá			Zhodnotenie využívania			
Názov lokality	Okres	Kat.	Množstvo ($l.s^{-1}$)	Kvalita	Odber ($l.s^{-1}$)	Využit.	Bilančný stav	Poznámka
7. náplavový kužel Vríce	MT	B C1 C2	1,84 71,16 127,00	V O,B, V,R	0,27	V1	dobrý 740,74	

8. náplavový kužel Blatnice	MT	C1 C2	37,00 53,00	O,B,V	0,24	V2	dobrý	375,00	
rozptýlené zdroje	MT	III.	15,00	O	0,13	V3			

VH 40 - čiastkový rajón náplavov Turca a jeho prítokov medzi Dubovým a Turč. Ďurom

Plocha: 19,30 km^2
Bilančný profil: 1960 Turiec - ústie
Využiteľné množstvá podzemných vôd: 120,00 $l.s^{-1}$ (0-0-0-0-0/65-45-10-0)
Odber: 0,40 $l.s^{-1}$
Bilančný stav: dobrý

		Využiteľné množstvá			Zhodnotenie využívania				
Názov lokality	Okres	Kat.	Množstvo ($l.s^{-1}$)	Kvalita	Odber ($l.s^{-1}$)	Využit.	Bilančný stav		Poznámka
9. Jazernica - Moškovec	TR	I.	65,00	V,B,O	0,00	V2	dobrý		
10. Turč. Ďur	TR	II.	20,00	B,V,O	0,00	V3	dobrý		
11. Diviaky - Bodorová	TR	II.	25,00	B,V, CA,O	0,09	V3	dobrý	277,78	
rozptýlené zdroje	TR	III.	10,00	B,CA,V,O	0,31	V3			

VH 51 - čiastkový rajón sedimentov paleogénu a neogénu na úpätí Krivánskej Fatry

Plocha: 22,10 km^2
Využiteľné množstvá podzemných vôd: 5,00 $l.s^{-1}$ (0-0-0-0-0/0-0-5-0)
Odber: 0,00 $l.s^{-1}$
Bilančný stav: dobrý

Bilančný profil: 1520 Váh - pod nádržou Krpeľany
Využiteľné množstvá podzemných vôd: 2,00 $l.s^{-1}$ (0-0-0-0-0/0-0-2-0)
Odber: 0,00 $l.s^{-1}$
Bilančný stav: dobrý

		Využiteľné množstvá			Zhodnotenie využívania			
Názov lokality	Okres	Kat.	Množstvo ($l.s^{-1}$)	Kvalita	Odber ($l.s^{-1}$)	Využit.	Bilančný stav	Poznámka
rozptýlené zdroje	MT	III.	2,00	O	0,00	V3		

Bilančný profil: 2060 Váh - nad Varínkou
Využiteľné množstvá podzemných vôd: 3,00 $l.s^{-1}$ (0-0-0-0-0/0-0-3-0)
Odber: 0,00 $l.s^{-1}$
Bilančný stav: dobrý

		Využiteľné množstvá			Zhodnotenie využívania			
Názov lokality	Okres	Kat.	Množstvo ($l.s^{-1}$)	Kvalita	Odber ($l.s^{-1}$)	Využit.	Bilančný stav	Poznámka
rozptýlené zdroje	MT	III.	3,00	O	0,00	V3		

VH 52 - čiastkový rajón sedimentov paleogénu a neogénu medzi Belou a Nolčovom

Plocha: 46,60 km^2
Využiteľné množstvá podzemných vôd: 10,00 $l.s^{-1}$ (0-0-0-0-0/0-0-10-0)
Odber: 0,00 $l.s^{-1}$
Bilančný stav: dobrý

Bilančný profil: 1960 Turiec - ústie
Využiteľné množstvá podzemných vôd: 7,00 $l.s^{-1}$ (0-0-0-0-0/0-0-7-0)
Odber: 0,00 $l.s^{-1}$
Bilančný stav: dobrý

		Využiteľné množstvá			Zhodnotenie využívania			
Názov lokality	Okres	Kat.	Množstvo ($l.s^{-1}$)	Kvalita	Odber ($l.s^{-1}$)	Využit.	Bilančný stav	Poznámka
rozptýlené zdroje	MT	III.	7,00	O,B	0,00	V3		

Bilančný profil: 2060 Váh - nad Varínkou
Využiteľné množstvá podzemných vôd: 3,00 $l.s^{-1}$ (0-0-0-0-0/0-0-3-0)
Odber: 0,00 $l.s^{-1}$
Bilančný stav: dobrý

Názov lokality	Okres	Využiteľné množstvá Kat.	Množstvo ($l.s^{-1}$)	Kvalita	Zhodnotenie využívania Odber ($l.s^{-1}$)	Využit.	Bilančný stav	Poznámka
rozptýlené zdroje	MT	III.	3,00	O,B	0,00	V3		

VH 53 - čiastkový rajón sedimentov paleogénu a neogénu medzi Blatnicou a Necpalmi
Plocha: 23,50 km^2
Bilančný profil: 1960 Turiec - ústie
Využiteľné množstvá podzemných vôd: 5,00 $l.s^{-1}$ (0-0-0-0-0/0-0-5-0)
Odber: 0,00 $l.s^{-1}$
Bilančný stav: dobrý

Názov lokality	Okres	Využiteľné množstvá Kat.	Množstvo ($l.s^{-1}$)	Kvalita	Zhodnotenie využívania Odber ($l.s^{-1}$)	Využit.	Bilančný stav	Poznámka
rozptýlené zdroje	MT	III.	5,00	O	0,00	V3		

VH 61 - čiastkový rajón sedimentov neogénu medzi Blatnicou a Skleným
Plocha: 93,90 km^2
Bilančný profil: 1960 Turiec - ústie
Využiteľné množstvá podzemných vôd: 30,00 $l.s^{-1}$ (0-0-0-0-0/0-0-30-0)
Odber: 1,13 $l.s^{-1}$
Bilančný stav: dobrý

Názov lokality	Okres	Využiteľné množstvá Kat.	Množstvo ($l.s^{-1}$)	Kvalita	Zhodnotenie využívania Odber ($l.s^{-1}$)	Využit.	Bilančný stav	Poznámka
rozptýlené zdroje	MT,TR	III.	30,00	O,B, CA,F,V	1,13	V3		

VH 62 - čiastkový rajón sedimentov paleogénu a neogénu medzi Sloven. Pravnom a Kláštorom p. Zn.
Plocha: 20,80 km^2
Bilančný profil: 1960 Turiec - ústie
Využiteľné množstvá podzemných vôd: 8,00 $l.s^{-1}$ (0-0-0-0-0/0-0-8-0)
Odber: 0,00 $l.s^{-1}$
Bilančný stav: dobrý

Názov lokality	Okres	Využiteľné množstvá Kat.	Množstvo ($l.s^{-1}$)	Kvalita	Zhodnotenie využívania Odber ($l.s^{-1}$)	Využit.	Bilančný stav	Poznámka
rozptýlené zdroje	TR	III.	8,00	O,V,B	0,00	V3		

VH 63 - čiastkový rajón sedimentov neogénu medzi Slovanmi a Vrútkami
Plocha: 43,80 km^2
Bilančný profil: 1960 Turiec - ústie
Využiteľné množstvá podzemných vôd: 12,00 $l.s^{-1}$ (0-0-0-0-0/0-0-12-0)
Odber: 0,00 $l.s^{-1}$
Bilančný stav: dobrý

Názov lokality	Okres	Využiteľné množstvá Kat.	Množstvo ($l.s^{-1}$)	Kvalita	Zhodnotenie využívania Odber ($l.s^{-1}$)	Využit.	Bilančný stav	Poznámka
rozptýlené zdroje	MT	III.	12,00	O,V,CA	0,00	V3		

VH 70 - čiastkový rajón kryštalinika a priľahlého neogénu medzi Skleným a Budišom

Plocha: 68,70 km^2
Bilančný profil: 1960 Turiec - ústie
Využiteľné množstvá podzemných vôd: 18,10 $l.s^{-1}$ (0-6,10-0-0-0/0-0-12-0)
Odber: 4,26 $l.s^{-1}$
Bilančný stav: dobrý

Názov lokality	Okres	Využiteľné množstvá Kat.	Množstvo ($l.s^{-1}$)	Kvalita	Zhodnotenie využívania Odber ($l.s^{-1}$)	Využit.	Bilančný stav		Poznámka
12. Budiš BH-17	TR	B	6,1	V	4,22	V3	uspokojivý	1,45	neprekračovať stanovené množst., pitná voda
rozptýlené zdroje	TR	III.	12,00	O,B,CA	0,04	V3			

MP - 034 Paleogén a mezozoikum bradlového pásma Súľovských vrchov a Podmanínskej pahorkatiny

Povodie: Váh 4-21-07 Plocha: 228,00 km^2 Kategória preskúmanosti: P2
Váh 4-21-08

Využiteľné množstvá podzemných vôd: 212,58 $l.s^{-1}$ (0-95,22-0-0-88,36/0-0-29-0)

Odber (2019): 15,41 $l.s^{-1}$ účel využitia: (15,04-0-0-0,37-0-0-0)
Odber (2018): 19,77 $l.s^{-1}$ účel využitia: (19,39-0-0-0,38-0-0-0)
nárast / úbytok k aktuálnemu roku: -4,36 $l.s^{-1}$ Bilančný stav: dobrý

Poznámka: Využiteľné zásoby na viacerých lokalitách (označených *) sú nadhodnotené, čo čiastočne skresľuje bilančný obraz rajónu. Využiteľné množstvá podz. vôd kat. C1 a C2 sú uvedené podľa protokolu č.385-16/4-84 KKZZ. Využiteľné množstvá v kat. B sú uvedené podľa protokolu KKZZ č.209/2017, č.324/2018 a č.416/2019

VH 10 - čiastkový rajón paleogénu Súľovských vrchov a mezozoika manínskeho bradla

Plocha: 117,10 km^2
Využiteľné množstvá podzemných vôd: 192,87 $l.s^{-1}$ (0-93,51-0-0-88,36/0-0-11-0)
Odber: 15,16 $l.s^{-1}$
Bilančný stav: dobrý

Bilančný profil: 3400 Váh - Púchov
Využiteľné množstvá podzemných vôd: 190,43 $l.s^{-1}$ (0-92,07-0-0-88,36/0-0-10-0)
Odber: 14,88 $l.s^{-1}$
Bilančný stav: dobrý

Názov lokality	Okres	Využiteľné množstvá Kat.	Množstvo ($l.s^{-1}$)	Kvalita	Zhodnotenie využívania Odber ($l.s^{-1}$)	Využit.	Bilančný stav		Poznámka
1. Manínska úžina	PB	B	64,16	B,V	9,08	V4	dobrý	7,07	*
2. Praznov	PB	B	8,25	B,V	0,00	V1	dobrý		*
3. Zemiansky Kvašov	PB	B	11,00	B,V	1,85	V3	dobrý	5,95	*
4. Prečín	PB	C2	72,00	V,O	0,00	V3	dobrý		*
5. Počarová	PB	C2	2,00	O	0,00	V3	dobrý		*
rozptýlené menšie vodné zdroje	PB,BY	B C2 III.	8,66 14,36 10,00	O	3,95	V3			*

Bilančný profil: 4488 Váh - pod Sĺňavou
Využiteľné množstvá podzemných vôd: 2,44 $l.s^{-1}$ (0-1,44-0-0-0/0-0-1-0)
Odber: 0,28 $l.s^{-1}$
Bilančný stav: dobrý

Názov lokality	Okres	Využiteľné množstvá Kat.	Množstvo ($l.s^{-1}$)	Kvalita	Zhodnotenie využívania Odber ($l.s^{-1}$)	Využit.	Bilančný stav		Poznámka
6. Podskalie	PB	B III.	1,44 1,00	B,V,O	0,28	V1	dobrý	8,71	*

VH 20 - čiastkový rajón Z časti mezozoika manínskej série

Plocha: 110,90 km^2
Využiteľné množstvá podzemných vôd: 19,71 $l.s^{-1}$ (0-1,71-0-0-0/0-0-18-0)
Odber: 0,25 $l.s^{-1}$
Bilančný stav: dobrý

Bilančný profil: 3400 Váh - Púchov
Využiteľné množstvá podzemných vôd: 14,00 $l.s^{-1}$ (0-0-0-0-0/0-0-14-0)
Odber: 0,00 $l.s^{-1}$
Bilančný stav: dobrý

		Využiteľné množstvá			Zhodnotenie využívania			
Názov lokality	Okres	Kat.	Množstvo ($l.s^{-1}$)	Kvalita	Odber ($l.s^{-1}$)	Využit.	Bilančný stav	Poznámka
7. Považská Bystrica	PB	III.	12,00	N	0,00	V3	dobrý	*
rozptýlené menšie zdroje	PB,BY	III.	2,00	N	0,00	V3		

Bilančný profil: 4488 Váh - pod Sĺňavou
Využiteľné množstvá podzemných vôd: 5,71 $l.s^{-1}$ (0-1,71-0-0-0/0-0-4-0)
Odber: 0,25 $l.s^{-1}$
Bilančný stav: dobrý

		Využiteľné množstvá			Zhodnotenie využívania			
Názov lokality	Okres	Kat.	Množstvo ($l.s^{-1}$)	Kvalita	Odber ($l.s^{-1}$)	Využit.	Bilančný stav	Poznámka
rozptýlené malé zdroje	PB	B	1,71	N	0,25	V2		
	PU,IL	III.	4,00					

M - 035 Mezozoikum S časti Strážovských vrchov

Povodie: Váh 4-21-06 Plocha: 257,30 km^2 Kategória preskúmanosti: P1
Váh 4-21-07
Váh 4-21-08
Nitra 4-21-11

Využiteľné množstvá podzemných vôd: 1152,77 $l.s^{-1}$ (0-1025,17-0-0-70,6/10-22-20-5)

Odber (2019): 235,57 $l.s^{-1}$ účel využitia: (221,32-14,18-0-0,06-0-0,01-0)
Odber (2018): 232,37 $l.s^{-1}$ účel využitia: (218,42-13,81-0-0,13-0-0,01-0)
nárast / úbytok k aktuálnemu roku: 3,20 $l.s^{-1}$ Bilančný stav: dobrý

Poznámka: Využiteľné zásoby v mnohých lokalitách rajónu (označených *) sú nadhodnotené, a preto bilančný stav vychádza lepší, ako v skutočnosti je. Využiteľné množstvá podz. vôd v kat. B, C1 a C2 sú uvedené podľa protokolu KKZZ č.385-16/4-84 a jeho doplnku č.2 č.j.53-16/2-89. Neskoršie zmeny využiteľných množstiev podz. vôd v kategóriach B a C2 sú podľa rozhodnutí č. 95/2013, č.150/2016, č.203/2017, č.324/2018, č.416/2019 a č.430/2019

VH 00 - Subrajón povodia Váhu

Plocha: 249,70 km^2
Využiteľné množstvá podzemných vôd: 1125,52 $l.s^{-1}$ (0-1011,92-0-0-70,6/10-22-11-0)
Odber: 232,57 $l.s^{-1}$
Bilančný stav: dobrý

Bilančný profil: 2960 Rajčianka - ústie
Využiteľné množstvá podzemných vôd: 159,04 $l.s^{-1}$ (0-153,04-0-0-0/0-4-2-0)
Odber: 63,70 $l.s^{-1}$
Bilančný stav: uspokojivý

Názov lokality	Okres	Využiteľné množstvá Kat.	Množstvo ($l.s^{-1}$)	Kvalita	Zhodnotenie využívania Odber ($l.s^{-1}$)	Využit.	Bilančný stav		Poznámka
1. Fačkov - Tiesňavy	ZA	B	30,06	B,V	11,96	V4			
2. Fačkov - Ráztoky		B	41,30	B,V	36,79		uspokojivý	2,47	
3. Fačkov - Lúčky		B	48,92	B,V	0,00				
4. Rajecká Lesná	ZA	B	30,90	V	6,83	V1	dobrý	4,52	dočasne schválené na obdobie 3 rokov
5. Malá Čierna	ZA	B	0,44	B,V	0,19	V1	uspokojivý	2,32	
6. Čičmany	ZA	B	1,42	B,V	0,57	V1	uspokojivý	2,49	
rozptýlené menšie zdroje	ZA	II.	4,00	O,N	7,36	V2			
		III.	2,00	O					

Bilančný profil: 3400 Váh - Púchov
Využiteľné množstvá podzemných vôd: 445,48 $l.s^{-1}$ (0-402,98-0-0-35/7,5-0-0-0)
Odber: 59,11 $l.s^{-1}$
Bilančný stav: dobrý

Názov lokality	Okres	Využiteľné množstvá Kat.	Množstvo ($l.s^{-1}$)	Kvalita	Zhodnotenie využívania Odber ($l.s^{-1}$)	Využit.	Bilančný stav		Poznámka
7. Sádočné	PB	B	31,50	V	5,51	V4	dobrý	5,72	*
8. Domaniž. Lehota	PB	B	128,00	V	39,18	V1	dobrý	3,93	+120,0 $l.s^{-1}$
		C2	26,00	O					
9. Hodoň	PB	B	19,00	V	5,33	V1	dobrý	3,56	*
10. Blatnica	PB	B	41,00	V	8,92	V4	dobrý	4,60	
11. Čertova skala	PB	B	177,00	B,V	0,00	V4	dobrý		
12. Domaniža	PB	B	5,00	O	0,00	V3	dobrý		*
13. Prečín - hájovňa	PB	I.	7,50	O	0,00	V1	dobrý		+5,0 $l.s^{-1}$
14. Bodiná - Biela voda	PB	C2	9,00	O	0,00	V1	dobrý		$Q_{80:}$ 13,1 $l.s^{-1}$
15. Zemianska Závada	PB	B	1,48	B,V	0,17	V3	dobrý	8,71	

Bilančný profil: 4488 Váh - pod Sĺňavou
Využiteľné množstvá podzemných vôd: 521,00 $l.s^{-1}$ (0-455,9-0-0-35,60/2,5-18-9-0)
Odber: 109,76 $l.s^{-1}$
Bilančný stav: dobrý

Názov lokality	Okres	Využiteľné množstvá Kat.	Množstvo ($l.s^{-1}$)	Kvalita	Zhodnotenie využívania Odber ($l.s^{-1}$)	Využit.	Bilančný stav		Poznámka
16. Predhorie - Bobot	PB	B	12,65	O	2,35	V2	dobrý	5,38	
17. Predhorie - Býky	PB	B	49,62	V	13,78	V4	dobrý	3,60	
18. Predhorie - Riečnica	PB	B	8,90	V	0,67	V4	dobrý	13,28	
19. Pružina - Cinkové	PB	B	64,80	V	18,36	V4	dobrý	3,53	
20. Pružina - Na ihrisku	PB	B	207,48	V	66,70	V4	uspokojivý	3,11	$Q_{80:}$ 157 $l.s^{-1}$
21. Mojtín - Uhliská	PU	B	23,68	V	0,67	V1	dobrý	35,34	* +20 $l.s^{-1}$
22. Mojtín - Hluchá dolina	PU	C2	28,60	O	0,00	V2	dobrý		*
23. Trstie - Pod hájenkou	PB	B	52,65	O	0,00	V4	dobrý		*
24. Trstie - Horepružinie	PB	C2	7,00	O	0,00	V2	dobrý		
25.Pružina - Biely Jarok 1,2	PB	B	20,03	V	5,86	V3	dobrý	3,42	
26.Kopec	IL	B	11,97	V,B	0,48	V1	dobrý	24,94	
		II.	10,80						
		III.	3,00						
rozptýlené menšie zdroje	IL	B	4,12	V,B	0,89	V3			
	IL	I.	2,50						
	PU	II.	7,20						
	PB	III.	6,00	O					

Subrajón povodia Nitry

Plocha: 7,60 km^2
Využiteľné množstvá podzemných vôd: 27,25 $l.s^{-1}$ (0-13,25-0-0-0/0-0-9-5)
Odber: 3,00 $l.s^{-1}$
Bilančný stav: dobrý

NA 10 čiastkový rajón mezozoika

Plocha: 1,30 km^2
Bilančný profil: 6040 Nitrica - Nitrianske Rudno
Využiteľné množstvá podzemných vôd: 13,25 $l.s^{-1}$ (0-13,25-0-0-0/0-0-0-0)
Odber: 0,63 $l.s^{-1}$
Bilančný stav: dobrý

		Využiteľné množstvá			Zhodnotenie využívania				
Názov lokality	Okres	Kat.	Množstvo ($l.s^{-1}$)	Kvalita	Odber ($l.s^{-1}$)	Využit.	Bilančný stav		Poznámka
27. Zliechov - Zálisie	IL	B	13,25	V,B	0,63	V4	dobrý	21,03	

NA 20 čiastkový rajón mezozoika

Plocha: 6,30 km^2
Bilančný profil: 6040 Nitrica - Nitrianske Rudno
Využiteľné množstvá podzemných vôd: 14,00 $l.s^{-1}$ (0-0-0-0-0/0-0-9-5)
Odber: 2,37 $l.s^{-1}$
Bilančný stav: dobrý

		Využiteľné množstvá			Zhodnotenie využívania				
Názov lokality	Okres	Kat.	Množstvo ($l.s^{-1}$)	Kvalita	Odber ($l.s^{-1}$)	Využit.	Bilančný stav		Poznámka
28. Valaská Belá - U Lapšov	PD	III.	6,00	V	2,31	V4	uspokojivý	2,60	
29. Valaská Belá - Kuricie	PD	III. odhad	3,00 5,00	V	0,06	V3	dobrý	133,33	

M - 036 Mezozoikum SZ časti Strážovských vrchov

Povodie: Váh 4-21-08 Plocha: 167,60 km^2 Kategória preskúmanosti: P4
Váh 4-21-09

Využiteľné množstvá podzemných vôd: 199,91 $l.s^{-1}$ (0-12,21-22,7-0-0/5-100-60-0)
z toho termálne vody: 22,70 $l.s^{-1}$ (0-0-22,7-0-0/0-0-0-0)

Odber (2019): 94,98 $l.s^{-1}$ účel využitia: (70,53-0-0-0,24-0-20,23-3,98)
z toho termálne vody: 19,22 $l.s^{-1}$ (0-0-0-0-0-19,22-0)
Odber (2018): 95,36 $l.s^{-1}$ účel využitia: (71,70-0-0-0,30-0-19,63-3,73)
nárast / úbytok k aktuálnemu roku: -0,38 $l.s^{-1}$ Bilančný stav: uspokojivý

Poznámka: Vodné zdroje sú prevažne plne využívané okrem viacerých menších rozptýlených zdrojov. Rajón nebol doteraz podrobnejšie skúmaný. Využiteľné množstvá v kat. B sú uvedené podľa protokolu č.416/2019

Bilančný profil: 4488 Váh - pod Slňavou
Využiteľné množstvá podzemných vôd: 177,21 $l.s^{-1}$ (0-12,21-0-0-0/5-100-60-0)
Odber: 75,76 $l.s^{-1}$
Bilančný stav: uspokojivý

		Využiteľné množstvá			Zhodnotenie využívania				
Názov lokality	Okres	Kat.	Množstvo ($l.s^{-1}$)	Kvalita	Odber ($l.s^{-1}$)	Využit.	Bilančný stav		Poznámka
1. Iliavka	IL	B	12,21	V	1,12	V5	dobrý	10,90	
2. Dubnica - ZVS	IL	III.	11,00	O	0,98	V3	dobrý	11,22	
3. Kolačín	IL	II.	4,00	O	0,00	V3	dobrý		

4. Baračka	TN	II.	16,00	V,F	5,86	V4	uspokojivý	2,73	teplota 17,6 °C
5. Trenčianske Teplice	TN	I.	5,00	V	4,21	V4	uspokojivý	2,56	
	TN	III.	15,00	V,O	3,60				
6. Dobrá	TN	II.	80,00	V,B	39,66	V5	uspokojivý	2,02	
7. Soblahov	TN	III.	19,00	V	15,80	V4	napätý	1,20	
8. Dolná Poruba	TN	III.	3,00	V	0,36	V4	dobrý	8,33	
rozptýlené využ. zdroje	TN,IL	III.	12,00	O,B,CA,F	4,17	V3			

QN - 037 Kvartér a neogén Ilavskej kotliny

Povodie: Váh 4-21-07 Plocha: 137,50 km^2 Kategória preskúmanosti: P3
Váh 4-21-08

Využiteľné množstvá podzemných vôd: 1282,35 l.s^{-1} (0-475,35-0-6-0/646-0-155-0)
z toho minerálne vody: 2,00 l.s^{-1} (0-0-0-0-0/0-0-2-0)

Odber (2019): 100,26 l.s^{-1} účel využitia: (62,47-0,16-32,43-1,46-0,21-3,31-0,22)
z toho minerálne vody: 0,17 l.s^{-1} (0-0-0-0-0-0-0,17)
Odber (2018): 97,56 l.s^{-1} účel využitia: (57,49-0,09-34,67-1,43-0,20-3,44-0,24)
nárast / úbytok k aktuálnemu roku: 2,70 l.s^{-1} Bilančný stav: dobrý

Poznámka: Pokles odberov je spôsobený znížením odberov vody pre vodovod v Dobrej a pre priemysel v Dubnici n. Váhom. Využiteľné množstvá podz. vôd v kategorí B sú podľa rozhodnutí č. 166/2017, č.252/2018, č.254/2018, č.266/2018, č.311/2018, č.322/2018, č.325/2018, č.403/2019, č.416/2019, č.421/2019.

VH 10 - čiastkový rajón kvartéru
Plocha: 106,00 km^2
Využiteľné množstvá podzemných vôd: 1250,35 l.s^{-1} (0-475,35-0-0-0/646-0-129-0)
Odber: 95,77 l.s^{-1}
Bilančný stav: dobrý

Bilančný profil: 3400 Váh - Púchov
Využiteľné množstvá podzemných vôd: 91,36 l.s^{-1} (0-87,36-0-0-0/4-0-0-0)
Odber: 0,00 l.s^{-1}
Bilančný stav: dobrý

		Využiteľné množstvá			Zhodnotenie využívania			
Názov lokality	Okres	Kat.	Množstvo (l.s^{-1})	Kvalita	Odber (l.s^{-1})	Využit.	Bilančný stav	Poznámka
1. Púchov	PU	B	87,36	B,N	0,00	V4	dobrý	baktérie, Mn, NH_4, Cl, SO_4
		I.	4,00	N				

Bilančný profil: 4488 Váh - Drahovce pod VN
Využiteľné množstvá podzemných vôd: 1158,99 l.s^{-1} (0-387,99-0-0-0/642-0-129-0)
Odber: 95,77 l.s^{-1}
Bilančný stav: dobrý

		Využiteľné množstvá			Zhodnotenie využívania				
Názov lokality	Okres	Kat.	Množstvo (l.s^{-1})	Kvalita	Odber (l.s^{-1})	Využit.	Bilančný stav		Poznámka
2. Savčina - Podvažie	IL	B	95,00	V	0,00	V1	dobrý		
3. Kameničany - Slavnica	IL	B	102,90	V,N	0,74	V1	dobrý	139,05	dusičnany, Cu
4. Lednické Rovne - Horovce	PU	B	85,00	B	6,96	V2	dobrý	12,21	baktérie
5. Púchov - Streženice	PU	I.	86,00	V	19,79	V1	dobrý	4,35	
6. Ladce	IL	B	36,30	O	6,29	V4	dobrý	18,49	
		I.	80,00	N					bakt.,NO_3,Fe,Mn
7. Tunežice	IL	I.	40,00	V	0,00	V1	dobrý		
8. Ilava - Klobušice	IL	B	12,40	B,V	2,60	V1	dobrý	24,00	
		I.	50,00	O					
9. Bolešov - Pruské	IL	I.	100,00	V	0,01	V1	dobrý	10000,00	
10. Dubnica nad Váhom	IL	B	28,89	V	5,73	V4	dobrý	22,49	
		I.	100,00						

11. Trenčianska Teplá	TN	I.	20,00	N	0,15	V2	dobrý	133,33	Fe, Mn, tvrdosť, baktérie
12. Dobrá - Jazero	TN	I.	41,00	V	10,39	V4	dobrý	3,95	
13. Beluša	PU	III.	55,00	V	0,09	V1	dobrý	611,11	
14. Nemšová	TN	B I.	20,60 125,00	CA,B N	41,29	V4	dobrý	3,53	baktérie, dusič. Fe, Mn, NO3, baktérie
ojedinelé rozptýlené zdroje	PU,IL,TN	B III.	6,90 74,00	B,V O	1,73	V1		3,99	

VH 20 - čiastkový rajón neogénu

Plocha: 18,70 km^2
Bilančný profil: 4488 Váh - pod Síňavou
Využiteľné množstvá podzemných vôd: 24,00 $l.s^{-1}$ (0-0-0-6-0/0-0-18-0)
Odber: 4,32 $l.s^{-1}$
Bilančný stav: dobrý

		Využiteľné množstvá			Zhodnotenie využívania				
Názov lokality	Okres	Kat.	Množstvo ($l.s^{-1}$)	Kvalita	Odber ($l.s^{-1}$)	Využit.	Bilančný stav		Poznámka
15. Tuchyňa	IL	C1	6,00	B	1,86	V2	uspokojivý	3,23	baktérie
ojedinelé rozptýlené zdroje	IL	III.	18,00	O	2,46	V3			

VH 30 - čiastkový rajón neogénu

Plocha: 12,80 km^2
Bilančný profil: 4488 Váh - pod Síňavou
Využiteľné množstvá podzemných vôd: 6,00 $l.s^{-1}$ (0-0-0-0-0/0-0-6-0)
Odber: 0,00 $l.s^{-1}$
Bilančný stav: dobrý

		Využiteľné množstvá			Zhodnotenie využívania				
Názov lokality	Okres	Kat.	Množstvo ($l.s^{-1}$)	Kvalita	Odber ($l.s^{-1}$)	Využit.	Bilančný stav		Poznámka
16. Visolaje	PU	III.	6,00	O	0,00	V3	dobrý		

Q-M - 038 Kvartér Trenčianskej kotliny a priľahlé mezozoikum Trenčianskej vrchoviny

Povodie: Váh 4-21-08 4-21-09 Plocha: 108,50 km^2 Kategória preskúmanosti: P4

Využiteľné množstvá podzemných vôd: 838,35 $l.s^{-1}$ (0-8,35-621-0-0/0-151-58-0)

Odber (2019): 15,72 $l.s^{-1}$ účel využitia: (9,39-0-2,95-1,8-0-0,12-1,46)
Odber (2018): 14,90 $l.s^{-1}$ účel využitia: (8,11-0-3,92-1,53-0-0,28-1,06)
nárast / úbytok k aktuálnemu roku: 0,82 $l.s^{-1}$ Bilančný stav: dobrý

Poznámka: Využiteľné množstvá v kat. C stanovené podľa protokolu KKZZ č.j.32/02 a kat. B podľa Ev.č. 26926/2018.

VH 10 - čiastkový rajón aluviálnej nivy Váhu

Plocha: 68,30 km^2
Bilančný profil: 4488 Váh - pod VN Síňava
Využiteľné množstvá podzemných vôd: 743,95 $l.s^{-1}$ (0-8,35-533,6-0-0/0-147-55-0)
Odber: 15,44 $l.s^{-1}$
Bilančný stav: dobrý

		Využiteľné množstvá			Zhodnotenie využívania				
Názov lokality	Okres	Kat.	Množstvo ($l.s^{-1}$)	Kvalita	Odber ($l.s^{-1}$)	Využit.	Bilančný stav		Poznámka
1. Trenčín	TN	B C II. III.	6,35 236,40 51,00 29,50	V,F,CA CO,B	12,05	V2	dobrý	26,83	org.látky, NO_3, Mn, rop.látky, b.z.

2. Ivanovce	TN	B C II.	2,00 45,00 40,50	V,B V,B V,B	0,62	V2	dobrý	141,13	b.z.
3. Krivosúd - Bodovka	TN	C	32,00	V,B,CA	0,00	V2	dobrý		Mn, b.z.
4. Trenčianske Stankovce	TN	C	33,00	CA	0,08	V2	dobrý	412,50	Mn, NO_3
5.Trenčianske Bohuslavice	NM	C II. III.	5,00 26,50 8,50	CA,B V,CA B	0,21	V2	dobrý	190,48	Fe, Mn, b.z.
6.Beckov	NM	C II. III.	39,00 29,00 12,00	CA,B CA,B	1,79	V2 V2	dobrý	44,69	NO_3, PO_4, b.z. Mn, NH_4, b.z.
7.Veľké Bierovce	TN	C C	13,20 18,00	O V,B	0,42	V2	dobrý	74,29	3 fiktívne vrty b.z.
8. Opatovce	TN	C	50,00	V,CA,B	0,09	V2	dobrý	555,56	NO_3, b.z.
9. Zemianske Lieskové	TN	C C	45,00 10,00	O	0,00	V2	dobrý		3 fiktívne vrty
10. Chocholná - Velčice	TN	C	1,00	O	0,00	V2	dobrý		
11. Adamovské Kochanovce	TN	C	1,00	V	0,00	V2	dobrý		
12. Štvrtok nad Váhom	TN	C	5,00	O	0,00	V2	dobrý		
rozptýlené lokálne zdroje	TN	III.	5,00	CA,B	0,18	V2			NO_3, b.z.

VH 20 - čiastkový rajón mezozoika

Plocha: 31,10 km^2
Bilančný profil: 4488 Váh - pod VN Sĺňava
Využiteľné množstvá podzemných vôd: 13,80 $l.s^{-1}$ (0-0-9,8-0-0/0-4-0-0)
Odber: 0,00 $l.s^{-1}$
Bilančný stav: dobrý

		Využiteľné množstvá			Zhodnotenie využívania				
Názov lokality	Okres	Kat.	Množstvo ($l.s^{-1}$)	Kvalita	Odber ($l.s^{-1}$)	Využit.	Bilančný stav		Poznámka
13. Trenčín - Tr. Biskupice	TN	C	4,00	V,CA	0,00	V2	dobrý		
14. Trenčianska Turná	TN	C	5,80	B	0,00	V2	dobrý		b.z.
rozptýlené lokálne zdroje	TN	II.	4,00	O	0,00	V3			

VH 30 - čiastkový rajón sedimentov terás Váhu

Plocha: 9,10 km^2
Bilančný profil: 4488 Váh - pod VN Sĺňava
Využiteľné množstvá podzemných vôd: 80,60 $l.s^{-1}$ (0-0-77,6-0-0/0-0-3-0)
Odber: 0,28 $l.s^{-1}$
Bilančný stav: dobrý

		Využiteľné množstvá			Zhodnotenie využívania				
Názov lokality	Okres	Kat.	Množstvo ($l.s^{-1}$)	Kvalita	Odber ($l.s^{-1}$)	Využit.	Bilančný stav		Poznámka
15. Chocholná - Velčice	TN	C	0,30	B	0,17	V2	uspokojivý	1,76	b.z.
16. Drietoma	TN	C	30,00	V	0,11	V2	dobrý	272,73	
17. Kostolná - Zárečie	TN	C C	39,40 5,00	B	0,00	V2	dobrý		b.z. pr.Rybníček
18. Zemianske Lieskové	TN	C	2,90	B	0,00	V2	dobrý		b.z.
rozptýlené lokálne zdroje	TN	III.	3,00	B	0,00	V3			b.z.

Q - 039 Kvartér Bytčianskej kotliny

Povodie: Váh 4-21-07 Plocha: 50,10 km^2 Kategória preskúmanosti: P2

Využiteľné množstvá podzemných vôd: 610,40 l.s^{-1} (0-83,8-0-0-394,6/100-2-30-0)

Odber (2019): 32,28 l.s^{-1} účel využitia: (18,73-0-12,16-0,11-0-0,33-0,95)
Odber (2018): 23,12 l.s^{-1} účel využitia: (18,20-0-3,08-0,11-0-0,32-1,41)
nárast / úbytok k aktuálnemu roku: 9,16 l.s^{-1} Bilančný stav: dobrý

Poznámka: Využiteľné množstvá v kat. B a C2 stanovené podľa č.12/97-KKZZ, č.225/2017 a č.440/2019

Bilančný profil: 3400 Váh - Púchov
Využiteľné množstvá podzemných vôd: 587,00 l.s^{-1} (0-62,4-0-0-394,6/100-0-30-0)
Odber: 31,54 l.s^{-1}
Bilančný stav: dobrý

Názov lokality	Okres	Využiteľné množstvá Kat.	Množstvo (l.s^{-1})	Kvalita	Zhodnotenie využívania Odber (l.s^{-1})	Využit.	Bilančný stav		Poznámka
1. Bytča	BY	B C2 I.	33,40 101,60 20,00	B O N	20,53	V2	dobrý	7,55	fiktívne vrty, bakt.fek.Fe,Mn
2. Kotešová	BY	C2	12,00	O	0,16	V1	dobrý	75,00	fiktívne vrty
3.Priedmier - Hrabové	BY	B C2	29,00 106,00	B O	9,77	V2	dobrý	13,82	fiktívne vrty
4. Plevník - Drieňové	BY	C2	80,00	O	0,00	V1	dobrý		fiktívne vrty
5. Rašov	BY	C2	35,00	O	0,00	V1	dobrý		fiktívne vrty
6. Považská Bystrica	PB PB	C2 I.	60,00 80,00	O	0,63	V1	dobrý	222,22	
ojedinelé rozptýlené zdroje	PB,BY,ZA	III.	30,00	O	0,45	V1			

Bilančný profil: 3090 Váh - Hričov
Využiteľné množstvá podzemných vôd: 23,40 l.s^{-1} (0-21,40-0-0-0/0-2-0-0)
Odber: 0,74 l.s^{-1}
Bilančný stav: dobrý

Názov lokality	Okres	Využiteľné množstvá Kat.	Množstvo (l.s^{-1})	Kvalita	Zhodnotenie využívania Odber (l.s^{-1})	Využit.	Bilančný stav		Poznámka
7. Považský Chlmec	ZA	B II.	21,40 2,00	CS	0,74	V2	dobrý	31,62	

PM - 040 Paleogén a mezozoikum bradlového pásma Javorníkov a SV časti Bielych Karpát

Povodie: Váh 4-21-07 Plocha: 866,90 km^2 Kategória preskúmanosti: P2
4-21-08

Využiteľné množstvá podzemných vôd: 254,35 l.s^{-1} (0-27,85-0-59,5-66/27-4-70-0)

Odber (2019): 19,55 l.s^{-1} účel využitia: (8,97-1,39-7,95-1,02-0-0,18-0,04)
Odber (2018): 20,06 l.s^{-1} účel využitia: **(8,94-1,77-8,18-1-0-0,13-0,04)**
nárast / úbytok k aktuálnemu roku: -0,51 l.s^{-1} Bilančný stav: dobrý

Poznámka: Schválené využiteľné množstvá podz. vôd v kat. B protokolom KKMPzV ev.č.19567/2017, 409/2019

VH 10 - čiastkový rajón paleogénu
Plocha: 645,30 km^2
Využiteľné množstvá podzemných vôd: 128,85 l.s^{-1} (0-27,85-0-31-0/22-2-46-0)
Odber: 7,63 l.s^{-1}
Bilančný stav: dobrý

Bilančný profil: 3400 Váh - Púchov
Využiteľné množstvá podzemných vôd: 55,24 $l.s^{-1}$ (0-5,24-0-0-0/14-0-36-0)
Odber: 3,06 $l.s^{-1}$
Bilančný stav: dobrý

Názov lokality	Okres	Využiteľné množstvá Kat.	Množstvo ($l.s^{-1}$)	Kvalita	Zhodnotenie využívania Odber ($l.s^{-1}$)	Využit.	Bilančný stav		Poznámka
1. Povodie Papradnianky a Maríkovky (Papradno)	PB	I. B	10,00 5,24	N	0,33	V2	dobrý	46,18	Fe,Mn,baktérie
2. Veľké Rovné	BY	I. III.	1,00 20,00	O	0,00	V1	dobrý		
3. Dlhé Pole	ZA	III.	6,00	O	2,56	V1	uspokojivý	2,34	
ojedinelé rozptýlené zdroje	PB BY ZA	I. III. III.	3,00 5,00 5,00	O	0,00 0,13 0,04	V1			

Bilančný profil: 4488 Váh - VN Sĺňava pod
Využiteľné množstvá podzemných vôd: 73,61 $l.s^{-1}$ (0-22,61-0-31-0/8-2-10-0)
Odber: 4,57 $l.s^{-1}$
Bilančný stav: dobrý

Názov lokality	Okres	Využiteľné množstvá Kat.	Množstvo ($l.s^{-1}$)	Kvalita	Zhodnotenie využívania Odber ($l.s^{-1}$)	Využit.	Bilančný stav		Poznámka
4. Dohňany - Lazy pod Makytou, Zubák	PU	B C1	22,61 31,00	B N	0,92	V2	dobrý	58,27	baktérie, NO_3
5. Mikušovce	IL	III.	8,00	V	0,25	V1	dobrý	32,00	
ojedinelé rozptýlené zdroje	PU IL	II. III.	2,00 10,00	O	3,40 0,00	V1			

VH 20 - čiastkový rajón mezozoika bradlového pásma
Plocha: 221,60 km^2
Využiteľné množstvá podzemných vôd: 125,50 $l.s^{-1}$ (0-0-0-28,5-66/5-2-24-0)
Odber: 11,92 $l.s^{-1}$
Bilančný stav: dobrý

Bilančný profil: 3400 Váh - Púchov
Využiteľné množstvá podzemných vôd: 91,50 $l.s^{-1}$ (0-0-0-22,5-66/1-0-2-0)
Odber: 1,92 $l.s^{-1}$
Bilančný stav: dobrý

Názov lokality	Okres	Využiteľné množstvá Kat.	Množstvo ($l.s^{-1}$)	Kvalita	Zhodnotenie využívania Odber ($l.s^{-1}$)	Využit.	Bilančný stav		Poznámka
6. dolina Marikovky	PB	C1 C2	17,00 49,00	CA,O	1,73	V2	dobrý	38,15	Fe,Mn,
7. dolina Papradnianky	PB	C1 C2	5,50 17,00	CA,O	0,19	V2	dobrý	118,42	Fe,Mn,
ojedinelé rozptýlené zdroje	PB BY	I. III.	1,00 2,00	O	0,00 0,00	V1			

Bilančný profil: 4488 Váh - VN Sĺňava pod
Využiteľné množstvá podzemných vôd: 34,00 $l.s^{-1}$ (0-0-0-6-0/4-2-22-0)
Odber: 10,00 $l.s^{-1}$
Bilančný stav: dobrý

Názov lokality	Okres	Využiteľné množstvá Kat.	Množstvo ($l.s^{-1}$)	Kvalita	Zhodnotenie využívania Odber ($l.s^{-1}$)	Využit.	Bilančný stav		Poznámka
8. Lednické Rovne	PU	I.	8,00	V	7,95		kritický	1,01	
9. Mikušovce - Tuchyňa	IL	C1	6,00	CA	0,00	V2	dobrý		NO_3
10.Červený Kameň - Lednica	IL,PU	I.	4,00	O	0,41	V2	dobrý	9,76	

11.Púchov,Vieska-Bezdedov	PU	III.	8,00	N	1,33	V2	dobrý	6,02	baktérie,Cl,NO_2
ojedinelé rozptýlené zdroje	IL PU	II. III.	2,00 6,00	O	0,31 0,00	V1			

PM - 041 Paleogén a mezozoikum bradlového pásma povodia Vláry

Povodie: Váh 4-21-08 Plocha: 57,90 km^2 Kategória preskúmanosti: P4

Využiteľné množstvá podzemných vôd: 21,70 $l.s^{-1}$ (0-14.70-0-0-0/0-0-7.00-0)

Odber (2019): 15,19 $l.s^{-1}$ účel využitia: (3.98-0.06-0-0-0-0-11.15)
Odber (2018): 17,62 $l.s^{-1}$ účel využitia: (10.29-0-0-0-0-0-7.33)
nárast / úbytok k aktuálnemu roku: -2,43 $l.s^{-1}$ Bilančný stav: napätý

Poznámka: KKZ 438/2019

Bilančný profil: 4488 Váh - VN Sĺňava pod
Využiteľné množstvá podzemných vôd: 21,70 $l.s^{-1}$ (0-14.70-0-0-0/0-0-7.00-0)
Odber: 15,19 $l.s^{-1}$
Bilančný stav: napätý

		Využiteľné množstvá			Zhodnotenie využívania				
Názov lokality	Okres	Kat.	Množstvo ($l.s^{-1}$)	Kvalita	Odber ($l.s^{-1}$)	Využit.	Bilančný stav		Poznámka
1. Horné Sŕnie	TN	B III.	14,70 5,00	V	14,59	V4	napätý	1,35	
ojedinelé rozptýlené zdroje	TN	III.	2,00	O	0,60	V3			

PM - 042 Paleogén a mezozoikum bradlového pásma V časti Bielych Karpát a S časti Myjavskej pahorkatiny

Povodie: Váh 4-21-08 4-21-09 Plocha: 407,90 km^2 Kategória preskúmanosti: P4

Využiteľné množstvá podzemných vôd: 100,57 $l.s^{-1}$ (0-1,37-0-0-0/48,20-20,00-31,00-0)

Odber (2019): 29,60 $l.s^{-1}$ účel využitia: (25,97-0-0-3,63-0-0-0)
Odber (2018): 28,77 $l.s^{-1}$ účel využitia: (25,80-0-0-2,97-0-0-0)
nárast / úbytok k aktuálnemu roku: 0,83 $l.s^{-1}$ Bilančný stav: dobrý

Poznámka: KKZ 355/2018 a 378/2019

VH 10 - čiastkový rajón paleogénu
Plocha: 217,60 km^2
Bilančný profil: 4488 Váh - VN Sĺňava pod
Využiteľné množstvá podzemných vôd: 50,00 $l.s^{-1}$ (0-1,10-0-0-0/24,90-10,00-14,00-0)
Odber: 16,75 $l.s^{-1}$
Bilančný stav: uspokojivý

		Využiteľné množstvá			Zhodnotenie využívania				
Názov lokality	Okres	Kat.	Množstvo	Kvalita	Odber	Využit.	Bilančný stav		Poznámka
1. Bzince pod Javorinou, Lubina	NM	B I.	1,1 15,50	O	9,84	V4	uspokojivý	1,69	
2. Horná + Dolná Súča	TN	I. II. III.	9,40 7,20 7,50	O V N	6,71	V3	dobrý	3,59	baktérie, Fe, NO_4, NO_2
ojedinelé rozptýlené zdroje	TN,NM	II. III.	2,80 6,50	O	0,20	V3			

VH 20 - čiastkový rajón mezozoika bradlového pásma SV časti

Plocha: 56,10 km^2
Bilančný profil: 4488 Váh - VN Sĺňava pod
Využiteľné množstvá podzemných vôd: 10,00 $l.s^{-1}$ (0-0-0-0-0/0-10,00-0-0)
Odber: 1,02 $l.s^{-1}$
Bilančný stav: dobrý

Názov lokality	Okres	Využiteľné množstvá Kat.	Množstvo ($l.s^{-1}$)	Kvalita	Zhodnotenie využívania Odber ($l.s^{-1}$)	Využit.	Bilančný stav		Poznámka
3. Hrabovka	TN	II.	8,00	N	0,57	V2	dobrý	14,04	Mn, dusičnany, fyz.vlastnosti, hyg. závadnosť
4. Dolná Súča	TN	II.	2,00	O	0,45	V2	dobrý	4,44	

VH 30 - čiastkový rajón mezozoika bradlového pásma JZ časti

Plocha: 134,20 km^2
Bilančný profil: 4488 Váh - VN Sĺňava pod
Využiteľné množstvá podzemných vôd: 40,57 $l.s^{-1}$ (0-0,27-0-0-0/23,30-0-17,00-0)
Odber: 11,83 $l.s^{-1}$
Bilančný stav: dobrý

Názov lokality	Okres	Využiteľné množstvá Kat.	Množstvo ($l.s^{-1}$)	Kvalita	Zhodnotenie využívania Odber ($l.s^{-1}$)	Využit.	Bilančný stav		Poznámka
5. údolie Chocholnice - vrty	TN	I.	17,00	B	4,83	V2	dobrý	3,52	baktérie
6. Moravské Lieskové	NM	III.	6,40	V,F,CA	0,00	V2	dobrý		Fe,Mn,Baktérie NO_3
7. Bzince pod Javorinou, Lubina	NM	I. III.	2,50 5,90	V	1,70	V3	dobrý	4,94	
8. Bošáca	NM	I. III.	2,20 1,70	O	1,55 1,16	V4	uspokojivý	1,44	
ojedinelé rozptýlené zdroje	NM,TN	B I. III.	0,27 1,60 3,00	V O	1,30 0,00 1,29	V4	uspokojivý	1,88	

PM - 043 Paleogén a mezozoikum bradlového pásma Z časti Bielych Karpát

Povodie: Morava 4-13-02 4-13-03 Plocha: 255,40 km^2 Kategória preskúmanosti: P5

Využiteľné množstvá podzemných vôd: 39,08 $l.s^{-1}$ (0-1,28-0-0-0/0,20-1,80-35,80-0)

Odber (2019): 1,66 $l.s^{-1}$ účel využitia: (1,49-0-0-0-0-0-0,17)
Odber (2018): 1,48 $l.s^{-1}$ účel využitia: (1,31-0-0-0-0-0-0,17)
nárast / úbytok k aktuálnemu roku: 0,18 $l.s^{-1}$ Bilančný stav: dobrý

Poznámka: KKZ 372/2019

MA 10 - čiastkový rajón paleogénu

Plocha: 238,30 km^2
Využiteľné množstvá podzemných vôd: 37,08 $l.s^{-1}$ (0-1,28-0-0-0/0,20-1,80-33,80-0)
Odber: 1,24 $l.s^{-1}$
Bilančný stav: dobrý

Bilančný profil: 1760 Myjava - ústie
Využiteľné množstvá podzemných vôd: 16,30 $l.s^{-1}$ (0-0-0-0-0/0,20-1,80-14,30-0)
Odber: 0,19 $l.s^{-1}$
Bilančný stav: dobrý

Názov lokality	Okres	Využiteľné množstvá Kat.	Množstvo ($l.s^{-1}$)	Kvalita	Zhodnotenie využívania Odber ($l.s^{-1}$)	Využit.	Bilančný stav		Poznámka
1. Myjava, Stará Myjava	MY	I.	0,20	O	0,00	V3	dobrý		baktérie
		II.	0,20	O					
		III.	10,50	O,B					
2. Podbranč	SE	II.	1,60	O	0,19	V3	dobrý	28,42	
		III.	3,80						

Bilančný profil: 2020 Teplica - ústie
Využiteľné množstvá podzemných vôd: 12,28 $l.s^{-1}$ (0-1,28-0-0-0/0-0-11,00-0)
Odber: 0,79 $l.s^{-1}$
Bilančný stav: dobrý

Názov lokality	Okres	Využiteľné množstvá Kat.	Množstvo ($l.s^{-1}$)	Kvalita	Zhodnotenie využívania Odber ($l.s^{-1}$)	Využit.	Bilančný stav		Poznámka
3. Vrbovce, Sobotište	MY,SE	B	1,28	V	0,64		dobrý	15,54	koliform. bakt., postačuje dezinf.
		III.	11,00	O	0,15	V4	dobrý	73,33	

Bilančný profil: 1360 Morava - Brodské
Využiteľné množstvá podzemných vôd: 8,50 $l.s^{-1}$ (0-0-0-0-0/0-0-8,50-0)
Odber: 0,26 $l.s^{-1}$
Bilančný stav: dobrý

Názov lokality	Okres	Využiteľné množstvá Kat.	Množstvo ($l.s^{-1}$)	Kvalita	Zhodnotenie využívania Odber ($l.s^{-1}$)	Využit.	Bilančný stav	Poznámka
4. Zlatnícka dolina	SI	III.	3,70	V	0,00	V2	dobrý	
5. Kostolnica	SI	III.	2,50	V	0,00	V2	dobrý	
ojedinelé rozptýlené zdroje	SI	III.	2,30	O	0,26	V3		

MA 20 - čiastkový rajón mezozoika bradlového pásma
Plocha: 17,10 km^2
Bilančný profil: 1760 Myjava - Jablonica
Využiteľné množstvá podzemných vôd: 2,00 $l.s^{-1}$ (0-0-0-0-0/0-0-2-0)
Odber: 0,42 $l.s^{-1}$
Bilančný stav: dobrý

Názov lokality	Okres	Využiteľné množstvá Kat.	Množstvo ($l.s^{-1}$)	Kvalita	Zhodnotenie využívania Odber ($l.s^{-1}$)	Využit.	Bilančný stav		Poznámka
6. Podbranč	SE	III.	2,00	O	0,42	V2	dobrý	4,76	

N-M - 044 Neogén až krieda Myjavskej pahorkatiny JZ od bradlového pásma

Povodie: Morava 4-13-03 Plocha: 242,70 km^2 Kategória preskúmanosti: P1
Váh 4-21-09
4-21-10

Využiteľné množstvá podzemných vôd: 107,02 $l.s^{-1}$ (0-14,73-91,29-0-0/0-1,00-0-0)

Odber (2019): 14,92 $l.s^{-1}$ účel využitia: (13,24-0-1,23-0,40-0-0,05-0)
Odber (2018): 16,58 $l.s^{-1}$ účel využitia: (14,53-0-1,26-0,48-0-0,11-0)
nárast / úbytok k aktuálnemu roku: -1,66 $l.s^{-1}$ Bilančný stav: dobrý

Poznámka: Využiteľné množstvá v kat. C stanovené podľa protokolu KKZZ č.j. 20/2005, B KKZ 235/2017, 242/2018, 349/2018

Subrajón povodia Moravy

Plocha: 115,70 km^2
Bilančný profil: 1760 Myjava - Jablonica
Využiteľné množstvá podzemných vôd: 80,84 l.s^{-1} (0-11,73-68,11-0-0/0-1,00-0-0)
Odber: 7,62 l.s^{-1}
Bilančný stav: dobrý

Názov lokality	Okres	Využiteľné množstvá			Zhodnotenie využívania				Poznámka
		Kat.	Množstvo	Kvalita	Odber	Využit.	Bilančný stav		
1. Prietrž	SE	C	9,50	O	0,00	V2	dobrý		
2. Osuské, Jablonica	SE	C	30,36	B	0,00	V2	dobrý		
3. Žriedlová dolina,	MY,SE	B	11,73	B	5,95	V2	dobrý	3,77	
Brezová pod Bradlom		C	15,31	O	1,23	V2, V4			
4. Hradište pod Vrátnom	SE	C	4,94	O	0,00	V2	dobrý		
5. Košariská	MY	C	8,00	O	0,00	V2	dobrý		
rozptýlené lokálne zdroje	SE	II.	1,00	O	0,44	V2	uspokojivý	2,27	

Subrajón povodia Váhu

Plocha: 115,70 km^2
Bilančný profil: 4480 Váh - VN Sĺňava pod
Využiteľné množstvá podzemných vôd: 26,18 l.s^{-1} (0-3,00-23,18-0-0/0-0-0-0)
Odber: 7,30 l.s^{-1}
Bilančný stav: dobrý

Názov lokality	Okres	Využiteľné množstvá			Zhodnotenie využívania				Poznámka
		Kat.	Množstvo (l.s^{-1})	Kvalita	Odber (l.s^{-1})	Využit.	Bilančný stav		
6. Kostolné, Vaďovce, Hrušové	MY, NM	C	14,29	O	1,33	V2	dobrý	10,74	
7. Lubina	NM	C	4,89	O	1,07	V2	dobrý	4,57	
8. Krajné	MY	C	4,00	O	2,45	V2	uspokojivý	1,63	
9. Stará Turá	NM	B	3,00	V,B	2,45	V2	napätý	1,22	

M - 045 Mezozoikum Čachtických Karpát a časti Bielokarpatského podhoria

Povodie: Váh 4-21-09 4-21-10 Plocha: 77,20 km^2 Kategória preskúmanosti: P3

Využiteľné množstvá podzemných vôd: 320,00 l.s^{-1} (0-0-0-0-0/240-80-0-0)

Odber (2019): 110,75 l.s^{-1} účel využitia: (110.66-0-0-0,09-0-0-0)
Odber (2018): 107,77 l.s^{-1} účel využitia: (107.69-0-0-0,08-0-0-0)
nárast / úbytok k aktuálnemu roku: 2,98 l.s^{-1} Bilančný stav: uspokojivý

Poznámka:

Bilančný profil: 4488 Váh - Sĺňava pod
Využiteľné množstvá podzemných vôd: 320,00 l.s^{-1} (0-0-0-0-0/240-80-0-0)
Odber: 110,75 l.s^{-1}
Bilančný stav: uspokojivý

Názov lokality	Okres	Využiteľné množstvá			Zhodnotenie využívania				Poznámka
		Kat.	Množstvo (l.s^{-1})	Kvalita	Odber (l.s^{-1})	Využit.	Bilančný stav		
1. Čachtice	NM	I.	140,00	N	40,31	V4	dobrý	3,47	
2. Štvrtok nad Váhom	TN	I.	100,00	V	70,35	V5	napätý	1,42	
rozptýlené lokálne zdroje	NM	II.	80,00	N	0,09	V3			

MG - 046 Mezozoikum a paleozoikum SZ časti Považského Inovca

Povodie: Váh 4-21-09 Plocha: 140,80 km^2 Kategória preskúmanosti: P1

Využiteľné množstvá podzemných vôd: 126,42 $l.s^{-1}$ (0-0-126,42-0-0/0-0-0-0)

Odber (2019): 11,20 $l.s^{-1}$ účel využitia: (10.83-0-0-0.29-0-0-0.08)
Odber (2018): 11,35 $l.s^{-1}$ účel využitia: (10.88-0-0-0,47-0-0-0)
nárast / úbytok k aktuálnemu roku: -0,15 $l.s^{-1}$ Bilančný stav: dobrý

Poznámka: Využiteľné množstvá v kat. C stanovené podľa protokolu KKZZ č.j.21/2006.

VH 10 - čiastkový rajón mezozoika obalovej beckovskej série

Plocha: 44,60 km^2
Bilančný profil: 4488 Váh - Sĺňava pod
Využiteľné množstvá podzemných vôd: 67,99 $l.s^{-1}$ (0-0-67,99-0-0/0-0-0-0)
Odber: 5,79 $l.s^{-1}$
Bilančný stav: dobrý

		Využiteľné množstvá			Zhodnotenie využívania				
Názov lokality	Okres	Kat.	Množstvo ($l.s^{-1}$)	Kvalita	Odber ($l.s^{-1}$)	Využit.	Bilančný stav		Poznámka
1. Krivosúd - Bodovka	TN	C	8,00	V	0,41	V1	dobrý	19,51	
2. Kočovce	NM	C	7,66	V,N	3,62	V3	uspokojivý	2,12	bakt., NO_3
3. Trenčianske Stankovce	TN	C	0,30	V	0,29	V4	kritický	1,03	
4. Kálnica	NM	C	9,03	V,N	1,47	V2	dobrý	6,14	
5. Beckov	NM	C	43,00	V,CA	0,00	V2	dobrý		NO_3

VH 20 - čiastkový rajón mezozoika pri Selci

Plocha: 4,70 km^2
Bilančný profil: 4488 Váh - Sĺňava pod
Využiteľné množstvá podzemných vôd: 51,11 $l.s^{-1}$ (0-0-51,11-0-0/0-0-0-0)
Odber: 5,41 $l.s^{-1}$
Bilančný stav: dobrý

		Využiteľné množstvá			Zhodnotenie využívania				
Názov lokality	Okres	Kat.	Množstvo ($l.s^{-1}$)	Kvalita	Odber ($l.s^{-1}$)	Využit.	Bilančný stav		Poznámka
6. Selec	TN	C	51,11	V,CS	5,41	V4	dobrý	9,45	As

VH 30 - čiastkový rajón paleozoika a kryštalinika

Plocha: 91,50 km^2
Bilančný profil: 4488 Váh - Sĺňava pod
Využiteľné množstvá podzemných vôd: 7,32 $l.s^{-1}$ (0-0-7,32-0-0/0-0-0-0)
Odber: 0,00 $l.s^{-1}$
Bilančný stav: dobrý

		Využiteľné množstvá			Zhodnotenie využívania			
Názov lokality	Okres	Kat.	Množstvo ($l.s^{-1}$)	Kvalita	Odber ($l.s^{-1}$)	Využit.	Bilančný stav	Poznámka
7. Hôrka nad Váhom	NM	C	2,50	N	0,00	V2	dobrý	
8. Kálnica	NM	C	3,71	B,F	0,00	V2	dobrý	bakt., nízky obsah RL
9. Selec	TN	C	1,11	B,V	0,00	V2	dobrý	bakt.

MG - 047 Mezozoikum strednej a južnej časti Považského Inovca

Povodie: Váh 4-21-09 Plocha: 194,30 km^2 Kategória preskúmanosti: P3
4-21-10
Nitra 4-21-12

Využiteľné množstvá podzemných vôd: 473,61 l.s^{-1} (0-172,95-61,16-0-12,00/17,00-58,50-152,00-0)

Odber (2019): 36,96 l.s^{-1} účel využitia: (27,24-9,48-0-0,18-0-0-0,06)
Odber (2018): 29,82 l.s^{-1} účel využitia: (26,27-3,33-0-0,16-0-0-0,06)
nárast / úbytok k aktuálnemu roku: 7,14 l.s^{-1} Bilančný stav: dobrý

Poznámka: KKZ 795-16/9-86, 64/96, KKMPZV 1/2004, 59/2010, 60/2010, 176/2017

Subrajón povodia Nitry
Plocha: 57,40 km^2
Využiteľné množstvá podzemných vôd: 113,20 l.s^{-1} (0-38,7-0-0-12/7-20,50-35,00-0)
Odber: 14,68 l.s^{-1}
Bilančný stav: dobrý

NA 20 - čiastkový rajón Krahulčích vrchov severne od Radošiny
Plocha: 16,30 km^2
Bilančný profil: 7145 Nitra - Nitra pod
Využiteľné množstvá podzemných vôd: 77,00 l.s^{-1} (0-33-0-0-12/7-10-15-0)
Odber: 12,94 l.s^{-1}
Bilančný stav: dobrý

		Využiteľné množstvá			Zhodnotenie využívania				
Názov lokality	Okres	Kat.	Množstvo (l.s^{-1})	Kvalita	Odber (l.s^{-1})	Využit.	Bilančný stav		Poznámka
1. Radošina	TO	B	33,00	V,B	9,84	V2	dobrý	6,10	
		C2	4,00	V,B					
		II.	10,00	V,N					
		III.	13,00	N,V					
2. Nitrianska Blatnica	TO	C2	8,00	V	3,10	V2	dobrý	5,48	
		I.	7,00	V					
		III.	2,00	N					

NA 32 - čiastkový rajón karbonátov triasu krížňanského príkrovu v okolí Horných Otrokoviec
Plocha: 7,00 km^2
Bilančný profil: 7145 Nitra - Nitra pod
Využiteľné množstvá podzemných vôd: 25,70 l.s^{-1} (0-5,7-0-0-0/0-10-10-0)
Odber: 0,00 l.s^{-1}
Bilančný stav: dobrý

		Využiteľné množstvá			Zhodnotenie využívania			
Názov lokality	Okres	Kat.	Množstvo (l.s^{-1})	Kvalita	Odber (l.s^{-1})	Využit.	Bilančný stav	Poznámka
3. Horné Otrokovce	HC	B	5,70	V	0,00	V1	dobrý	
rozptýlené lokálne zdroje	HC,TO	II.	10,00	N,V	0,00	V3		
		III.	10,00	N				

NA 33 - čiastkový rajón karbonátov triasu krížňanského príkrovu Z od Radošiny
Plocha: 2,30 km^2
Bilančný profil: 7145 Nitra - Nitra pod
Využiteľné množstvá podzemných vôd: 5,00 l.s^{-1} (0-0-0-0-0/0-0-5-0)
Odber: 0,00 l.s^{-1}
Bilančný stav: dobrý

		Využiteľné množstvá			Zhodnotenie využívania			
Názov lokality	Okres	Kat.	Množstvo (l.s^{-1})	Kvalita	Odber (l.s^{-1})	Využit.	Bilančný stav	Poznámka
rozptýlené lokálne zdroje	HC,TO	III.	5,00	N	0,00	V3	dobrý	

NA 42 - čiastkový rajón obalovej série od Nitrianskej Blatnice po Novú Lehotu

Plocha: 23,20 km^2
Bilančný profil: 7145 Nitra - Nitra pod
Využiteľné množstvá podzemných vôd: 5,50 $l.s^{-1}$ (0-0-0-0-0/0-0,50-5,00-0)
Odber: 1,74 $l.s^{-1}$
Bilančný stav: uspokojivý

Názov lokality	Okres	Využiteľné množstvá Kat.	Množstvo ($l.s^{-1}$)	Kvalita	Zhodnotenie využívania Odber ($l.s^{-1}$)	Využit.	Bilančný stav		Poznámka
4. Vozokany	TO	III.	5,00	N	1,68	V3	uspokojivý	2,98	
rozptýlené lokálne zdroje	NM	II.	0,50	N	0,06	V3	dobrý	8,33	

NA 43 - čiastkový rajón kryštalinika a obalovej série Z od Radošiny a Ardanoviec

Plocha: 8,60 km^2
Bilančný profil: 7145 Nitra - Nitra pod
Využiteľné množstvá podzemných vôd: 0,00 $l.s^{-1}$ (0-0-0-0-0/0-0-0-0)
Odber: 0,00 $l.s^{-1}$
Bilančný stav: nehodnotený

Subrajón povodia Váhu

Plocha: 114,10 km^2
Využiteľné množstvá podzemných vôd: 360,41 $l.s^{-1}$ (0-134,25-61,16-0-0/10-38-117-0)
Odber: 22,28 $l.s^{-1}$
Bilančný stav: dobrý

VH 10 - čiastkový rajón karbonátov triasu chočského príkrovu

Plocha: 41,80 km^2
Bilančný profil: 4488 Váh - Sĺňava pod
Využiteľné množstvá podzemných vôd: 215,41 $l.s^{-1}$ (0-89,25-61,16-0-0/0-0-65-0)
Odber: 16,69 $l.s^{-1}$
Bilančný stav: dobrý

Názov lokality	Okres	Využiteľné množstvá Kat.	Množstvo ($l.s^{-1}$)	Kvalita	Zhodnotenie využívania Odber ($l.s^{-1}$)	Využit.	Bilančný stav		Poznámka
5. Lúka nad Váhom, Modrovka, Modrová	NM	B C	89,25 61,16	V	10,74	V1	dobrý	14,00	
rozptýlené lokálne zdroje	NM	III.	65,00	N,V	5,95	V3			

VH 20 - čiastkový rajón karbonátov Krahulčích vrchov

Plocha: 4,10 km^2
Bilančný profil: 4488 Váh - Sĺňava pod
Využiteľné množstvá podzemných vôd: 10,00 $l.s^{-1}$ (0-0-0-0-0/0-10-0-0)
Odber: 3,46 $l.s^{-1}$
Bilančný stav: uspokojivý

Názov lokality	Okres	Využiteľné množstvá Kat.	Množstvo ($l.s^{-1}$)	Kvalita	Zhodnotenie využívania Odber ($l.s^{-1}$)	Využit.	Bilančný stav		Poznámka
6.Moravany n/Váhom-Hubina	PN	II.	10,00	N	3,46	V3	uspokojivý	2,89	

VH 31 - čiastkový rajón karbonátov triasu krížňanského príkrovu medzi Piešťanmi a Hlohovcom

Plocha: 37,70 km^2
Využiteľné množstvá podzemných vôd: 123,00 $l.s^{-1}$ (0-45-0-0-0/10-20-48-0)
Odber: 1,63 $l.s^{-1}$
Bilančný stav: dobrý

Bilančný profil: 4488 Váh - Sĺňava pod
Využiteľné množstvá podzemných vôd: 10,00 $l.s^{-1}$ (0-0-0-0-0/0-10-0-0)
Odber: 0,10 $l.s^{-1}$
Bilančný stav: dobrý

Názov lokality	Okres	Využiteľné množstvá Kat.	Množstvo ($l.s^{-1}$)	Kvalita	Zhodnotenie využívania Odber ($l.s^{-1}$)	Využit.	Bilančný stav		Poznámka
7. Ratnovce	PN	I.	10,00	N	0,10	V2	dobrý	100,00	

Bilančný profil: 4650 Váh - Hlohovec
Využiteľné množstvá podzemných vôd: 113,00 $l.s^{-1}$ (0-45-0-0-0/0-20-48-0)
Odber: 1,53 $l.s^{-1}$
Bilančný stav: dobrý

Názov lokality	Okres	Využiteľné množstvá Kat.	Množstvo ($l.s^{-1}$)	Kvalita	Zhodnotenie využívania Odber ($l.s^{-1}$)	Využit.	Bilančný stav	Poznámka
8. Sokolovce	PN	B	45,00	V	0,00	V1	dobrý	vrty HS-5,6,7
rozptýlené lokálne zdroje	PN	II.	20,00	N,V	1,53	V3		
	TO,HC	III.	48,00					

VH 41 - čiastkový rajón obalovej série, krížňanského príkrovu a kryštalinika
Plocha: 46,70 km^2
Bilančný profil: 4488 Váh - Sĺňava pod
Využiteľné množstvá podzemných vôd: 10,00 $l.s^{-1}$ (0-0-0-0-0/0-8-2-0)
Odber: 0,50 $l.s^{-1}$
Bilančný stav: dobrý

Názov lokality	Okres	Využiteľné množstvá Kat.	Množstvo ($l.s^{-1}$)	Kvalita	Zhodnotenie využívania Odber ($l.s^{-1}$)	Využit.	Bilančný stav	Poznámka
9. Banka	PN	II.	4,00	N	0,00	V3	dobrý	
rozptýlené lokálne zdroje	PN, TO	II.	4,00	N	0,50	V3		
		III.	2,00	N,V				

VH 50 - čiastkový rajón obalovej série a kryštalinika
Plocha: 6,60 km^2
Bilančný profil: 4650 Váh - Hlohovec
Využiteľné množstvá podzemných vôd: 2,00 $l.s^{-1}$ (0-0-0-0-0/0-0-2-0)
Odber: 0,00 $l.s^{-1}$
Bilančný stav: dobrý

Názov lokality	Okres	Využiteľné množstvá Kat.	Množstvo ($l.s^{-1}$)	Kvalita	Zhodnotenie využívania Odber ($l.s^{-1}$)	Využit.	Bilančný stav	Poznámka
rozptýlené lokálne zdroje	HC	III.	2,00	N	0,00	V3		

Q - 048 Kvartér Váhu v Podunajskej nížine S od čiary Šaľa - Galanta

Povodie: Váh 4-21-09 Plocha: 539,60 km^2 Kategória preskúmanosti: P2
4-21-10
4-21-16
4-21-17

Využiteľné množstvá podzemných vôd: 1188,01 l.s^{-1} (0-536,91-48,10-346-0/111-50-96-0)
z toho termálne vody: 116,30 l.s^{-1} (0-68,2-48,1-0-0/0-0-0-0)

Odber (2019): 302,24 l.s^{-1} účel využitia: (145,58-15,43-67,32-2,69-21,36-1,74-81,58)
z toho termálne vody: 33,46 l.s^{-1} (0-0-0-0-0-0-33,46)
Odber (2018): 302,99 l.s^{-1} účel využitia: (139,06-13,85-79,29-2,31-3,99-0,11-64,38)
nárast / úbytok k aktuálnemu roku: -0,75 l.s^{-1} Bilančný stav: dobrý

Poznámka: Využiteľné zásoby stanovené podľa protokolu KKZ č.j.44-39/1-76 a doplnkami č.j.632-16/6-83 a 637-16/9-95, 94/2013, 120/2016, 127/2016, 184/2017, 197/2017, 284/2018, 287/2018, 288/2018, 120/2019, 368/2019, 370/2019, 384/2019, 385/2019, 408/2019, 437/2019, 443/2019

Subrajón povodia Váhu

VH 00 - čiastkový rajón kvartéru
Plocha: 539,60 km^2
Využiteľné množstvá podzemných vôd: 1071,71 l.s^{-1} (0-468,71-0-346,00-0/111,00-50,00-96,00-0)
Odber: 268,78 l.s^{-1}
Bilančný stav: dobrý

Bilančný profil: 4488 Váh - VN Sĺňava pod
Využiteľné množstvá podzemných vôd: 426,80 l.s^{-1} (0-188,80-0-158,00-0/0-50,00-30,00-0)
Odber: 121,35 l.s^{-1}
Bilančný stav: dobrý

Názov lokality	Okres	Využiteľné množstvá Kat.	Množstvo (l.s^{-1})	Kvalita	Zhodnotenie využívania Odber (l.s^{-1})	Využit.	Bilančný stav		Poznámka
1. Ducové	PN	C1	26,00	V	0,13	V1	dobrý	200,00	
2. Hrádok	NM	C1	23,00	V	0,03	V1	dobrý	766,67	
3. Rakoľuby	NM	C1	43,00	V	0,00	V1	dobrý		
4. Čachtice	NM	C1	66,00	V		V1			
Nové M. n. V.		III.	2,00	CA	0,41	V4	dobrý	165,85	
5. Piešťany - Orvište -	PN	B	161,00	CA	92,83	V4	uspokojivý	1,73	
Krakovany				V		V4			
6. Piešťany	PN	B	27,80			V1			
		II.	50,00	CA	19,27	V2	dobrý	4,04	
rozptýlené lokálne zdroje	NM,PN	III.	28,00	CA	8,68	V4	uspokojivý	3,23	

Bilančný profil: 4650 Váh - Hlohovec
Využiteľné množstvá podzemných vôd: 278,21 l.s^{-1} (0-231,21-0-18,00-0/21,00-0-8,00-0)
Odber: 118,10 l.s^{-1}
Bilančný stav: uspokojivý

Názov lokality	Okres	Využiteľné množstvá Kat.	Množstvo (l.s^{-1})	Kvalita	Zhodnotenie využívania Odber (l.s^{-1})	Využit.	Bilančný stav		Poznámka
7. Sokolovce	PN	C1	18,00	V	5,24	V1	dobrý	3,44	
8. Drahovce	PN	B	2,00	V	0,00	V4	dobrý		
9. Leopoldov	HC	B	92,40	F, CO	32,07	V2	uspokojivý	2,88	
10. Hlohovec	HC	B	57,81	B	16,53	V2	dobrý	3,50	
11. Hlohovec - Leopoldov	HC	B	79,00		37,23				
		I.	21,00	CA,B	24,75	V4	uspokojivý	1,61	
rozptýlené lokálne zdroje	NM,PN	III.	8,00	CA,B	2,28	V3			

Bilančný profil: 4850 Váh - Sereď
Využiteľné množstvá podzemných vôd: 230,50 $l.s^{-1}$ (0-37,5-0-170-0/15-0-8-0)
Odber: 19,61 $l.s^{-1}$
Bilančný stav: dobrý

Názov lokality	Okres	Využiteľné množstvá Kat.	Množstvo ($l.s^{-1}$)	Kvalita	Zhodnotenie využívania Odber ($l.s^{-1}$)	Využit.	Bilančný stav		Poznámka
12. Ratkovce	HC	C1	57,00	V	0,00	V1	dobrý		
13. Veľké Kostoľany	PN	C1	62,00	V	0,01	V1	dobrý	6200,00	
14. Veselé	PN	C1	51,00	V	0,00	V1	dobrý		
15. Horné Zelenice - HV-6	HC	B	4,00	CS	1,99	V2	uspokojivý	2,01	Mn
16. Siladice - H. Zelenice	HC	I.	15,00	CA,B	2,15	V2	dobrý	6,98	
17. Hlohovec-Šulekovo - S-1, S-2, S-4, S-5	HC	B	33,50		6,77		dobrý	4,95	
rozptýlené lokálne zdroje	HC,PN	III.	8,00	CA,B	8,69	V3			

Bilančný profil: 9310 Malý Dunaj - pod preložkou Čiernej Vody
Využiteľné množstvá podzemných vôd: 60,00 $l.s^{-1}$ (0-0-0-0-0/50-0-10-0)
Odber: 5,33 $l.s^{-1}$
Bilančný stav: dobrý

Názov lokality	Okres	Využiteľné množstvá Kat.	Množstvo ($l.s^{-1}$)	Kvalita	Zhodnotenie využívania Odber ($l.s^{-1}$)	Využit.	Bilančný stav		Poznámka
18. Vlčkovce	TT	I.	30,00	CA	0,01	V2	dobrý	3000,00	
19. Sládkovičovo	GA	I.	20,00	CA	2,03	V2	dobrý	9,85	
rozptýlené lokálne zdroje	HC,TT, GA	III.	10,00	CA,B	3,29	V3			

Bilančný profil: 5080 Váh - Šaľa
Využiteľné množstvá podzemných vôd: 46,20 $l.s^{-1}$ (0-11,2-0-0-0/15-0-20-0)
Odber: 4,36 $l.s^{-1}$
Bilančný stav: dobrý

Názov lokality	Okres	Využiteľné množstvá Kat.	Množstvo ($l.s^{-1}$)	Kvalita	Zhodnotenie využívania Odber ($l.s^{-1}$)	Využit.	Bilančný stav		Poznámka
20. Sereď	GA	B	11,20	V,CA,B	2,36				
		I.	15,00	CA,B	1,81	V2	dobrý	6,28	
rozptýlené lokálne zdroje	GA,SA	III.	20,00	CA,B	0,19	V3			

Bilančný profil: 5150 Váh - Komoča
Využiteľné množstvá podzemných vôd: 10,00 $l.s^{-1}$ (0-0-0-0-0/0-0-10-0)
Odber: 0,00 $l.s^{-1}$
Bilančný stav: dobrý

Názov lokality	Okres	Využiteľné množstvá Kat.	Množstvo ($l.s^{-1}$)	Kvalita	Zhodnotenie využívania Odber ($l.s^{-1}$)	Využit.	Bilančný stav	Poznámka
rozptýlené lokálne zdroje	GA	III.	10,00	CA,B	0,00	V3		

Bilančný profil: 5079 Dunaj - Komárno pod
Využiteľné množstvá podzemných vôd: 20,00 $l.s^{-1}$ (0-0-0-0-0/10-0-10-0)
Odber: 0,03 $l.s^{-1}$
Bilančný stav: dobrý

Názov lokality	Okres	Využiteľné množstvá Kat.	Množstvo ($l.s^{-1}$)	Kvalita	Zhodnotenie využívania Odber ($l.s^{-1}$)	Využit.	Bilančný stav		Poznámka
21. Váhovce - Gáň	GA	I.	10,00	CA	0,03	V2	dobrý	333,33	
rozptýlené lokálne zdroje	GA	III.	10,00	CA	0,00	V3			

N - 049 Neogén Trnavskej pahorkatiny

Povodie: Váh 4-21-10 4-21-15 4-21-16 Plocha: 453,10 km^2 Kategória preskúmanosti: P1

Využiteľné množstvá podzemných vôd: 200,11 $l.s^{-1}$ (0-51,47-0-59,04-89,6/0-0-0-0)

Odber (2019): 30,91 $l.s^{-1}$ účel využitia: (13,16-11,44-0,18-5,69-0,02-0,34-0,08)
Odber (2018): 28,42 $l.s^{-1}$ účel využitia: (11,71-8,44-0,19-7,73-0,01-0,33-0,01)
nárast / úbytok k aktuálnemu roku: 2,49 $l.s^{-1}$ Bilančný stav: dobrý

Poznámka: Využiteľné zásoby v kat. C1 a C2 stanovené podľa protokolu KKZ č.j.59-16/2-91, 180/2017, 236/2018, 301/2018, 305/2018, 406/2019, 415/2019, 431/2019, 439/2019

Subrajón povodia Váhu

VH 00 - čiastkový rajón neogénu
Plocha: 453,10 km^2
Využiteľné množstvá podzemných vôd: 200,11 $l.s^{-1}$ (0-51,47-0-59,04-89,6/0-0-0-0)
Odber: 30,91 $l.s^{-1}$
Bilančný stav: dobrý

Bilančný profil: 9310 Malý Dunaj - pod preložkou Čiernej Vody
Využiteľné množstvá podzemných vôd: 192,81 $l.s^{-1}$ (0-48,97-0-54,64-89,20/0-0-0-0)
Odber: 23,14 $l.s^{-1}$
Bilančný stav: dobrý

Názov lokality	Okres	Využiteľné množstvá Kat.	Množstvo ($l.s^{-1}$)	Kvalita	Zhodnotenie využívania Odber ($l.s^{-1}$)	Využit.	Bilančný stav		Poznámka
1. Chorvátsky Grob	SC	C1 C2	18,20 9,90	B	 0,17	V2	dobrý	165,29	
2. Štefanová	PK	C1 C2	2,50 2,50	CA,B	0,00	V2	dobrý		
3. Vištuk	PK	B C1 C2	4,10 2,00 3,90	V,B,CS V	 1,62	V2 V1	dobrý	6,17	
4. Smolenice	TT	B C2	11,50 14,60	V B	 0,00	V1 V2	 dobrý		
5. Horné Orešany	TT	B	12,9		4,56		dobrý	3,60	
6. Dolný Lopašov	PN	C1	3,50	CA,B	0,00	V2	dobrý		
7. Budmerice	PK	C1 C2	3,00 2,00	V	0,85	V1	dobrý	5,88	
8. Nižná	PN	C1 C2	7,10 9,60	B	0,00	V2	dobrý		
9. Košolná	TT	C1 C2	9,30 4,00	B	0,00	V2	dobrý		
10. Radošovce	TT	C2	15,00	B	0,00	V2	dobrý		
11. Šelpice	TT	C2	15,00	B	0,00	V2	dobrý		
12. Boleráz - Klčovany	TT	B	12,03	B	8,51	V2	napätý	1,41	
13. Blatné	SC	B	8,05	V	2,54		uspokojivý	3,17	
odbery merané vodomerom	TT,PN, PK,SC	C1	9,04	V,B	0,63		dobrý	14,35	A)
súčasné odbery ostatné	TT TT,PN, PK,SC	B C2	0,39 12,70	 V,B	0,05 4,21		uspokojivý	3,07	 A)

Bilančný profil: 4850 Váh - Sereď
Využiteľné množstvá podzemných vôd: 7,30 $l.s^{-1}$ (0-2,5-0-4,4-0,4/0-0-0-0)
Odber: 7,77 $l.s^{-1}$
Bilančný stav: havarijný

Názov lokality	Okres	Využiteľné množstvá Kat.	Množstvo ($l.s^{-1}$)	Kvalita	Zhodnotenie využívania Odber ($l.s^{-1}$)	Využit.	Bilančný stav		Poznámka
14. Šterusy	PN	B	2,50	CS	1,18		uspokojivý	2,12	
odbery merané vodomerom	TT,PN	C1	4,40	V,B	6,25		havarijný	0,70	A)
súčasné odbery ostatné	TT,PN	C2	0,40	V,B	0,34		kritický	1,18	A)

Poznámka: A) využiteľnosť a bilančný stav neudávaný, využiteľné množstvá stanovené len na základe odberných množstiev.

QN - 050 Kvartér Trnavskej pahorkatiny

Povodie: Váh 4-21-10 4-21-15 4-21-16 Plocha: 480,30 km^2 Kategória preskúmanosti: P3

Využiteľné množstvá podzemných vôd: 680,44 $l.s^{-1}$ (0-95,84-0-85-61,4/0-438,2-0-0)

Odber (2019): 190,35 $l.s^{-1}$ účel využitia: (121,1-7,2-11,07-13,15-12,20-5,20-20,43)
Odber (2018): 180,14 $l.s^{-1}$ účel využitia: (129,92-4,95-10,67-12,41-0,36-5,7-16,13)
nárast / úbytok k aktuálnemu roku: 10,21 $l.s^{-1}$ Bilančný stav: dobrý

Poznámka: Využiteľné zásoby v kat. C1 a C2 stanovené podľa protokolu KKZ č.j.59-16/2-91, kat. B KKZ 119/2016, KKZ 122/2016, KKZ 137/2016, KKZ 168/2017, KKZ185/2017, KKZ 229/2017, KKZ 231/2017, KKZ 232/2017, KKZ 269/2018, KKZ 341/2018, KKZ 357/2018, KKZ 365/2019, KKZ 375/2019, KKZ 410/2019

Subrajón povodia Váhu

VH 00 - čiastkový rajón kvartéru
Plocha: 480,30 km^2
Využiteľné množstvá podzemných vôd: 680,44 $l.s^{-1}$ (0-95,84-0-85-61,4/0-438,2-0-0)
Odber: 190,35 $l.s^{-1}$
Bilančný stav: dobrý

Bilančný profil: 4850 Váh - Sereď
Využiteľné množstvá podzemných vôd: 135,00 $l.s^{-1}$ (0-3-0-0-15/0-117-0-0)
Odber: 12,83 $l.s^{-1}$
Bilančný stav: dobrý

Názov lokality	Okres	Využiteľné množstvá Kat.	Množstvo ($l.s^{-1}$)	Kvalita	Zhodnotenie využívania Odber ($l.s^{-1}$)	Využit.	Bilančný stav		Poznámka
1. Rakovice - Borovce	PN	C2 II.	15,00 100,00	B CA,B	8,91	V2	dobrý	12,91	
2. Veľké Kostoľany	PN	B	3,00	V	0,00	V1	dobrý		
rozptýlené lokálne zdroje	PN	II.	17,00	CA,B	3,92	V3	dobrý	4,34	

Bilančný profil: 9310 Malý Dunaj - pod preložkou Čiernej Vody
Využiteľné množstvá podzemných vôd: 545,44 $l.s^{-1}$ (0-92,84-0-85-46,4/0-321,20-0-0)
Odber: 177,52 $l.s^{-1}$
Bilančný stav: uspokojivý

Názov lokality	Okres	Využiteľné množstvá Kat.	Množstvo ($l.s^{-1}$)	Kvalita	Zhodnotenie využívania Odber ($l.s^{-1}$)	Využit.	Bilančný stav		Poznámka
3. Cífer	TT	C1 C2 II.	24,20 46,40 10,00	V V B	3,97	V1	dobrý	20,30	

4. Čataj	SC	C1 II.	34,70 10,00	V	0,00	V1	dobrý		
5. Veľký Grob	GA	C1	26,10	V	1,39	V1	dobrý	18,78	
6. Trnava	TT TT	B II.	71,10 180,00	V,B,O CA,B	 114,97	V1 V4	 uspokojivý	 2,18	
7. Šelpice	TT	II.	25,00	B	0,18	V1	dobrý	138,89	
8. Dolná Krupá - Potôčky	TT	B	1,10	CA,B	0,00	V1	dobrý		
9. Zavar	TT	B	2,20	N	0,03	V1	dobrý	73,33	
10. Brestovany - Zavar	TT	II.	17,00	CA,B	2,92	V2	dobrý	5,82	
11. Pusté Úľany	GA	II.	20,00	CA	0,00	V2	dobrý		
12. Abrahám	GA	II.	20,00	CA	2,34	V2	dobrý	8,55	
13. Špačince	TT	B	10,04	V,CO	1,76	V1	dobrý	5,70	
14. Zeleneč	TT	B	8,40	CO	0,93	V2	dobrý	9,03	
rozptýlené lokálne zdroje	TT,SC, GA	II.	39,20	CA,B	49,03	V3	havarijný	0,80	

Q - 051 Kvartér západného okraja Podunajskej roviny

Povodie: Dunaj 4-20-01 Plocha: 254,80 km^2 Kategória preskúmanosti: P2
Váh 4-21-15,17

Využiteľné množstvá podzemných vôd: 4130,09 $l.s^{-1}$ (0-1950,09-0-1600-0/0-580-0-0)

Odber (2019): 1685,29 $l.s^{-1}$ účel využitia: (567,45-0,73-505,77-0,88-25,24-0,64-584,58)
Odber (2018): 1720,06 $l.s^{-1}$ účel využitia: (559,54-1,06-525,71-0,77-10,34-0,80-621,84)
nárast / úbytok k aktuálnemu roku: -34,77 $l.s^{-1}$ Bilančný stav: uspokojivý

Poznámka: Využiteľné množstvá schválené protokolmi ev.č. 129-16/3-83 , 782-16/11-85, 117/2015, 118/2015, 138/2016, 160/2017, 172/2017, 186/2017, 187/2017, 215/2017, 240/2018, 270/2018, 285/2018, 290/2018,296/2018, 350/2018,385/2019, 394/2019, 397/2019, 405/2019, 447/2019

Subrajón povodia Dunaja
Plocha: 64,50 km^2
Využiteľné množstvá podzemných vôd: 3597,49 $l.s^{-1}$ (0-1837,49-0-1600-0/0-430-0-0)
Odber: 1648,84 $l.s^{-1}$
Bilančný stav: uspokojivý

Bilančný profil: 1120 Dunaj - Bratislava nad
Využiteľné množstvá podzemných vôd: 1619,78 $l.s^{-1}$ (0-1619,78-0-0-0/0-0-0-0)
Odber: 567,50 $l.s^{-1}$
Bilančný stav: uspokojivý

		Využiteľné množstvá			Zhodnotenie využívania				
Názov lokality	Okres	Kat.	Množstvo ($l.s^{-1}$)	Kvalita	Odber ($l.s^{-1}$)	Využit.	Bilančný stav		Poznámka
1. Karlova Ves - Sihoť	BA	B	1127,18	V	306,11	V4	dobrý	3,68	
2. Devín - Sedláčkov ostrov	BA	B	84,00	V	23,89	V1	dobrý	3,52	
3. Petržalka-Pečniansky les	BA	B	408,60	V	237,5	V4	uspokojivý	1,72	

Bilančný profil: 5079 Dunaj - Komárno pod
Využiteľné množstvá podzemných vôd: 1977,71 $l.s^{-1}$ (0-217,71-0-1600-0/0-430-0)
Odber: 1081,34 $l.s^{-1}$
Bilančný stav: uspokojivý

		Využiteľné množstvá			Zhodnotenie využívania				
Názov lokality	Okres	Kat.	Množstvo ($l.s^{-1}$)	Kvalita	Odber ($l.s^{-1}$)	Využit.	Bilančný stav		Poznámka
4. Vlčie hrdlo,Istrochem Slovnaft	BA	B C1	158,00 1600,00	V	46,36 987,59	V4	uspokojivý	1,70	
5. Petržalka	BA	B II.	3,91 140	V N	 11,01	 V2	dobrý	13,07	
6.oblasť Bratislavy, DC-1,3, HV-1, HTC-4	BA	B II.	55,8 20	O,B N	 36,38	V3 V4	uspokojivý	2,08	

Subrajón povodia Váhu

Plocha: 190,30 km^2
Bilančný profil: 9310 Malý Dunaj - pod preložkou Čiernej vody
Využiteľné množstvá podzemných vôd: 532,60 l.s^{-1} (0-112,60-0-0-0/0-150-0-0)
Odber: 36,45 l.s^{-1}
Bilančný stav: dobrý

Názov lokality	Okres	Využiteľné množstvá Kat.	Množstvo (l.s^{-1})	Kvalita	Zhodnotenie využívania Odber (l.s^{-1})	Využit.	Bilančný stav		Poznámka
7.Vrakuňa	BA	B	34,5				dobrý	38,79	
		II.	270	V	7,85	V1			
8. Senec	SC	II.	35,00	CA	0,00	V2	dobrý		
9. Bernolákovo	SC	B.	3,6	CA					
		II.	20	V	0,38	V1	dobrý	62,11	
10. oblasť Bratislavy ST-01, 02, ČS-1,ČS-2	BA	B	54,50						
		II.	50,00	N	22,37	V4	dobrý	4,67	
11. Ivanka pri Dunaji CV-1	SC	B	20						
		II.	20	V	0,09	V1	dobrý	444,44	
12. rozptýlené lok. zdroje (Malinovo, Nová Dedinka, Most pri B., V. Biel)	SC	II.	25,00	V,O	5,76	V3			

Q - 052 Kvartér JZ časti Podunajskej roviny

Povodie: Dunaj 4-20-01 Plocha: 1897,80 km^2 Kategória preskúmanosti: P1
Váh 4-21-15,17,18

Využiteľné množstvá podzemných vôd: 18692,30 l.s^{-1} (1424,1-4465,94-2600-7959,5-52,55/412,21-1498-280-0)
z toho termálne vody: 168,60 l.s^{-1} (0-68,34-0-25,5-52,55/22,21-0-0-0)

Odber (2019): 2472,76 l.s^{-1} účel využitia: (2154,31-14,66-15,49-53,16-127,95-13,15-94,04)
z toho termálne vody: 49,03 l.s^{-1} (0-0-0-16,57-0-0-32,46)
Odber (2018): 2464,06 l.s^{-1} účel využitia: (2191,54-15,42-10,68-52,72-87,96-1,89-103,85)
nárast / úbytok k aktuálnemu roku: 8,70 l.s^{-1} Bilančný stav: dobrý

Poznámka: Schválené využiteľné množstvá sú stanovené:
protokolmi 129-16/3-83 a doplnkom k protokolu 1014-16/10-81, 782-16/11-85, 49/2009, 61/2010, 101/2013, 114/2015, 140/2016, 142/2016, 155/2017, 174/2017, 189/2017, 198/2017, 214/2017,218/2017, 226/2017, 227/2017, 243/2018, 274/2018, 306/2018, 310/2018, 348/2018,381/2019, 386/2019, 399/2019, 413/2019, 424/2019, 432/2019

Subrajón povodia Dunaja

Plocha: 458,10 km^2
Bilančný profil: 5079 Dunaj - Komárno pod
Využiteľné množstvá podzemných vôd: 10667,20 l.s^{-1} (1424,1-4045,10-2600-2000-0/200-398-0-0)
Odber: 1203,16 l.s^{-1}
Bilančný stav: dobrý

Názov lokality	Okres	Využiteľné množstvá Kat.	Množstvo (l.s^{-1})	Kvalita	Zhodnotenie využívania Odber (l.s^{-1})	Využit.	Bilančný stav		Poznámka
1. Šamorín	DS	A	600,00	V	262,54		dobrý	12,66	
		B	1124,00						
		C	1600,00	V		V1			
2. Rusovce - Ostrovné lúčky - Mokraď (Čuňovo)	BA	A	824,10	CA	722,13	V1	dobrý	3,80	Mn
		B	1918,90	CA					
3. Kalinkovo	SC	B	1000,00	V	70,32	V1	dobrý	14,22	Mn
		C	1000,00						
4. Báč	DS	C1	2000,00	V	0,00	V1	dobrý		
5. Komárno	KN	I.	200,00	CA	105,54	V4	uspokojivý	1,90	Fe, Mn
6. Tôň HGT-2	KN	B	2,20	CA		V3	dobrý		Fe, Mn

rozptýlené lokálne zdroje	DS	II.	200,00	V,CA	37,41	V3		
	KN	II.	98,00		5,13			
	BA	II.	100,00		0,09			

Subrajón povodia Váhu

Plocha: 1439,70 km^2

Využiteľné množstvá podzemných vôd: 7856,50 $l.s^{-1}$ (0-352,5-0-5934-0/190-1100-280-0)

Odber: 1220,57 $l.s^{-1}$

Bilančný stav: dobrý

Bilančný profil: 5079 Dunaj - Komárno pod

Využiteľné množstvá podzemných vôd: 7024,80 $l.s^{-1}$ (0-210,8-0-5434-0/140-960-280-0)

Odber: 664,40 $l.s^{-1}$

Bilančný stav: dobrý

		Využiteľné množstvá			Zhodnotenie využívania				
Názov lokality	Okres	Kat.	Množstvo ($l.s^{-1}$)	Kvalita	Odber ($l.s^{-1}$)	Využit.	Bilančný stav		Poznámka
6. Hrubá Borša F-5,6	SC	I.	80,00	CA,B	0,00	V1-2	dobrý		
7. Lehnice	DS	C1	750,00	V	4,06	V1	dobrý	184,73	
8. Dunajská Streda	DS	B	115,50	B			uspokojivý	3,13	
		C1	184,00	V	95,82	V1			(C1) nelokalizov.
9. Topoľníky F-29,30, HGT-2	DS	B	12,5			V1-2	dobrý	95,39	
		I.	60	CA,B	0,76				
10. Baka	DS	C1	1500,00	V	0,91	V1	dobrý	1648,35	
11. Gabčíkovo	DS	B	2,33		1,00		dobrý	6,34	
		C1	3000	V,CA	472,30	V1			miestami Mn,NO_2
12. Čečínska Potôň ST	DS	B	6,00	V	0,00	V1	dobrý		min. úroveň hl. 115,79 m n. m.
13.Vrakúň	DS	B	26,99		1,29	V1-2	dobrý	16,51	
		II	10,00		0,95				
14. Miloslavov	GA	B	20,80	V		V-3	dobrý		
15. Kvetoslavov	DS	B	15,00	V	0,35	V1-2	dobrý	42,86	
16. Orechová Potôň	DS	B	11,68		6,77		uspokojivý	1,73	
rozptýlené lokálne zdroje	DS	II.	950,00	O	64,83	V1-2			
	KN	III.	100,00	O	15,01	V2-3			
	SC	III.	100,00	O	0,00	V2-3			
	GA	III.	80,00	O	0,35	V2-3			

Bilančný profil: 9310 Malý Dunaj - pod preložkou Čiernej vody

Využiteľné množstvá podzemných vôd: 831,70 $l.s^{-1}$ (0-141,7-0-500-0/50-140-0-0)

Odber: 556,17 $l.s^{-1}$

Bilančný stav: uspokojivý

		Využiteľné množstvá			Zhodnotenie využívania				
Názov lokality	Okres	Kat.	Množstvo ($l.s^{-1}$)	Kvalita	Odber ($l.s^{-1}$)	Využit.	Bilančný stav		Poznámka
17. Jelka	GA	C1	500,00	V	410,71	V4	napätý	1,22	
18. Pusté Uľany	GA	I.	50,00	CA,B	84,42	V1-2	havarijný	0,59	
19.Veľké Úľany	GA	B	69,00	V	0,67	V1-V2	dobrý	102,99	
20. Kráľová pri Senci HAM-1	SC	B	22,00		0,57	V1-V2	dobrý	38,60	
21. Senec	SC	B	22,5	CO	33,46	V1-V2	napätý	1,42	
		II.	25,00						
22. Sládkovičovo	GA	B	20,20		9,33		uspokojivý	2,17	technolog. voda
23. Kostolná pri Dunaji	SC	B	5,00	V	2,99	V2	uspokojivý	1,67	
rozptýlené lokálne zdroje	SC	B	3,00	V		V1-V2	dobrý	8,42	
	SC	II.	50,00	V,CA	3,18				
	GA	II.	15,00		10,84				
	DS	II.	50,00		0,00				

MN - 053 Mezozoikum S časti Pezinských Karpát a Brezovských Karpát

Povodie: Váh 4-21-10, 4-21-16; Morava 4-13-03, 4-17-02 Plocha: 340,80 km^2 Kategória preskúmanosti: P3

Využiteľné množstvá podzemných vôd: 1164,01 l.s^{-1} (0-656,43-0-0-0/52,08-415,5-40-0)

Odber (2019): 366,50 l.s^{-1} účel využitia: (364,57-0-0-0,38-0-1,55-0)
Odber (2018): 396,29 l.s^{-1} účel využitia: (393,86-0-0-0,52-0-1,91-0)
nárast / úbytok k aktuálnemu roku: -29,79 l.s^{-1} Bilančný stav: uspokojivý

Poznámka: Využiteľné množstvá boli stanovené podľa protokolu KKZ č.j.42-16/11-90 a Rozhodnutí MŽP SR ev.č. 33545/2015, 32941/2018, 53706/2018, 53722/2018, 57090/2018, 61702/2018, 64203/2018, 586/2019, 16702/2019, 16575/2019, 41282/2019 a 52854/2019.

Subrajón povodia Váhu
Plocha: 212,50 km^2
Využiteľné množstvá podzemných vôd: 832,06 l.s^{-1} (0-424,06-0-0-0/20,5-347,5-40-0)
Odber: 264,73 l.s^{-1}
Bilančný stav: uspokojivý

VH 10 - čiastkový rajón mezozoika v okolí Dobrej Vody
Plocha: 83,60 km^2
Využiteľné množstvá podzemných vôd: 682,57 l.s^{-1} (0-369,57-0-0-0/20,5-262,5-30-0)
Odber: 215,15 l.s^{-1}
Bilančný stav: uspokojivý

Bilančný profil: 4850 Váh - Sereď
Využiteľné množstvá podzemných vôd: 42,52 l.s^{-1} (0-27,52-0-0-0/15-0-0-0)
Odber: 7,41 l.s^{-1}
Bilančný stav: dobrý

Názov lokality	Okres	Využiteľné množstvá Kat.	Množstvo (l.s^{-1})	Kvalita	Zhodnotenie využívania Odber (l.s^{-1})	Využit.	Bilančný stav		Poznámka
1. Chtelnica, Dolný Lopašov	PN	B	9,52	V	2,18	V4	dobrý	11,25	* 1)
Šterusy		I.	15,00						
2. Chtelnická dolina	PN	B	18,00	O	5,23	V3	dobrý	3,44	

Bilančný profil: 9310 Malý Dunaj - pod preložkou Čiernej vody
Využiteľné množstvá podzemných vôd: 640,05 l.s^{-1} (0-342,05-0-0-0/5,5-262,5-30-0)
Odber: 207,74 l.s^{-1}
Bilančný stav: uspokojivý

Názov lokality	Okres	Využiteľné množstvá Kat.	Množstvo (l.s^{-1})	Kvalita	Zhodnotenie využívania Odber (l.s^{-1})	Využit.	Bilančný stav		Poznámka
3. Košariská - Pustá Ves	MY,PN	B	60,11	V	21,51	V4	uspokojivý	2,08	
Fajnorovci				V	0,00	V4			
pr. Stanovisko A,B,C				V	3,94	V4			
pr. Mosnáci				V	3,42	V4			
pr. Lopušná Dolina A,B				V					
4. Prašník, pr. Mlyn 1,2,3,4,	PN	B	35,04	V	14,52	V4	dobrý	4,51	
pr. pod Javorom		**I.**	**5,50**	V	0,00	V1			* 1)
		II.	25,00	O	0,00	V3			
5. Dechtice	TT	B	230,00	V	164,35	V4	uspokojivý	2,48	
		II.	177,50	O	0,00	V3			
6. Dobrá Voda pr. Mariáš	TT	B	16,90	V	0,00	V4	dobrý		
		II.	60,00	O	0,00	V3			
rozptýlené lokálne zdroje	MY,PN	III.	30,00	O	0,00	V3			* 2)

VH 20 - čiastkový rajón mezozoika a paleogénu v okolí Bukovej

Plocha: 51,30 km^2
Bilančný profil: 9310 Malý Dunaj - pod preložkou Čiernej vody
Využiteľné množstvá podzemných vôd: 93,49 $l.s^{-1}$ (0-8,49-0-0-0/0-85-0-0)
Odber: 2,83 $l.s^{-1}$
Bilančný stav: dobrý

		Využiteľné množstvá			Zhodnotenie využívania				
Názov lokality	Okres	Kat.	Množstvo ($l.s^{-1}$)	Kvalita	Odber ($l.s^{-1}$)	Využit.	Bilančný stav		Poznámka
7. Trstín	TT	II.	50,00	O	0,00	V3	dobrý		
8. prestup potoka Raková	TT	II.	15,00	O	0,00	V3	dobrý		
9. Buková - Rozbehy	TT	B	8,49	O	2,83	V3	dobrý	10,07	
		II.	20,00						

VH 30 - čiastkový rajón neogénu

Plocha: 77,60 km^2
Bilančný profil: 9310 Malý Dunaj - pod preložkou Čiernej vody
Využiteľné množstvá podzemných vôd: 56,00 $l.s^{-1}$ (0-46-0-0-0/0-0-10-0)
Odber: 46,75 $l.s^{-1}$
Bilančný stav: napätý

		Využiteľné množstvá			Zhodnotenie využívania				
Názov lokality	Okres	Kat.	Množstvo ($l.s^{-1}$)	Kvalita	Odber ($l.s^{-1}$)	Využit.	Bilančný stav		Poznámka
10. Dobrá voda, pr. Hlávka	TT	B	46,00	O	45,33	V3	kritický	1,01	
rozptýlené lokálne zdroje	TT	III.	10,00	O	1,42	V3			

Subrajón povodia Moravy

Plocha: 128,30 km^2
Využiteľné množstvá podzemných vôd: 331,95 $l.s^{-1}$ (0-233,15-0-0-0/31,58-68-0-0)
Odber: 101,77 $l.s^{-1}$
Bilančný stav: uspokojivý

MA 10 - čiastkový rajón mezozoika v okolí Dobrej Vody

Plocha: 25,70 km^2
Bilančný profil: 1760 Morava - Jablonica
Využiteľné množstvá podzemných vôd: 157,36 $l.s^{-1}$ (0-70,36-0-0-0/19-68-0-0)
Odber: 10,41 $l.s^{-1}$
Bilančný stav: dobrý

		Využiteľné množstvá			Zhodnotenie využívania				
Názov lokality	Okres	Kat.	Množstvo ($l.s^{-1}$)	Kvalita	Odber ($l.s^{-1}$)	Využit.	Bilančný stav		Poznámka
11. Brezová pod Bradlom	MY	B	7,63	V	0,01	V3-V4	dobrý	3763,00	
		II.	30,00	O					
12. Brezová pod Bradlom, Baranecký potok	MY	II.	8,00	O	0,00	V2	dobrý		
13. Hradište pod Vrátnom	SE	B	62,73	V	10,40	V2	dobrý	7,86	* 1)
Holdošov mlyn	SE	I.	19,00	V		V2			
rozptýlené lokálne zdroje	SE,MA	II.	30,00	O	0,00	V3			

MA 20 - čiastkový rajón mezozoika a paleogénu v okolí Bukovej

Plocha: 72,10 km^2
Bilančný profil: 3160 Rudava - ústie
Využiteľné množstvá podzemných vôd: 116,33 $l.s^{-1}$ (0-105,33-0-0-0/11-0-0-0)
Odber: 60,79 $l.s^{-1}$
Bilančný stav: uspokojivý

Názov lokality	Okres	Využiteľné množstvá Kat.	Množstvo ($l.s^{-1}$)	Kvalita	Zhodnotenie využívania Odber ($l.s^{-1}$)	Využit.	Bilančný stav		Poznámka
14. Rohožník - pr. Vajar	MA	B	38,37	V	14,68	V4	uspokojivý	2,61	
15. Plavecký Mikuláš	MA	B I.	9,6 11,00	V	32,8	V4	havarijný	0,63	* 1)
16. Prievaly	SE	B	9,13	V	0,00	V1	dobrý		
17. Plavecké Podhradie - Plavecký Mikuláš	MA	B	48,23	V	13,31	V4	dobrý	3,62	

MA 30 - čiastkový rajón neogénu

Plocha: 30,50 km^2
Bilančný profil: 3160 Rudava - ústie
Využiteľné množstvá podzemných vôd: 58,26 $l.s^{-1}$ (0-56,68-0-0-0/1,58-0-0-0)
Odber: 30,57 $l.s^{-1}$
Bilančný stav: uspokojivý

Názov lokality	Okres	Využiteľné množstvá Kat.	Množstvo ($l.s^{-1}$)	Kvalita	Zhodnotenie využívania Odber ($l.s^{-1}$)	Využit.	Bilančný stav		Poznámka
18. Cerová - Lieskové	SE	B	4,36	O	0,57		dobrý	7,65	
19. Jablonica	SE	B I.	26,10 1,58	O O	14,08	V4	uspokojivý	1,97	* 1)
20. Osuské	SE	B	26,22	O	15,92	V3	uspokojivý	1,65	

Poznámka:
*1) využiteľné množstvá v kat. I. tvorené na základe odberov a výdatností.
*2) sumárne množstvo zo subrajónov Dunaja a Moravy - nie je možné určiť podiel vody z jednotlivých subrajónov.

M - 054 Mezozoikum krížňanského príkrovu Malých Karpát

Povodie: Váh 4-21-16 Plocha: 35,20 km^2 Kategória preskúmanosti: P2
Morava 4-17-02

Využiteľné množstvá podzemných vôd: 98,10 $l.s^{-1}$ (0-48,91-0-0-9,19/20-20-0-0)

Odber (2019): 33,16 $l.s^{-1}$ účel využitia: (33,16-0-0-0-0-0-0)
Odber (2018): 24,92 $l.s^{-1}$ účel využitia: (24,92-0-0-0-0-0-0)
nárast / úbytok k aktuálnemu roku: 8,24 $l.s^{-1}$ Bilančný stav: uspokojivý

Poznámka: Využiteľné množstvá boli stanovené podľa protokolu KKZ č.j.33-16/8-90 a Rozhodnutí MŽP SR por. č. 258/2018, 302/2018.

Subrajón povodia Váhu

VH 00 - čiastkový rajón mezozoika

Plocha: 24,10 km^2
Bilančný profil: 9310 Malý Dunaj - pod preložkou Čiernej Vody
Využiteľné množstvá podzemných vôd: 57,76 $l.s^{-1}$ (0-10,16-0-0-7,6/20-20-0-0)
Odber: 10,91 $l.s^{-1}$
Bilančný stav: dobrý

Názov lokality	Okres	Využiteľné množstvá Kat.	Množstvo ($l.s^{-1}$)	Kvalita	Zhodnotenie využívania Odber ($l.s^{-1}$)	Využit.	Bilančný stav		Poznámka
1. Doľany	PK	B C2	2,86 7,6	V	4,43	V1	uspokojivý	2,36	
2. Smolenice - Lošonec	TT	B	2,80	B	3,94	V4	havarijný	0,71	
3. Smolenice - Smolenická Nová Ves	TT	B	4,50	V	2,54	V4	uspokojivý	1,77	
4. Lošonec, pr. Stará Bohatá	TT	I.	20,00	F	0,00	V2	dobrý		
5.prestupy pot.Parná,Bohatá	TT	II.	20,00	O	0,00	V3	dobrý		

Subrajón povodia Moravy

MA 00 - čiastkový rajón mezozoika

Plocha: 11,10 km^2
Využiteľné množstvá podzemných vôd: 40,34 $l.s^{-1}$ (0-38,75-0-0-1,59/0-0-0-0)
Odber: 22,25 $l.s^{-1}$
Bilančný stav: uspokojivý

Bilančný profil: 4000 Malina - ústie
Využiteľné množstvá podzemných vôd: 6,89 $l.s^{-1}$ (0-6,89-0-0-0/0-0-0-0)
Odber: 3,68 $l.s^{-1}$
Bilančný stav: uspokojivý

Názov lokality	Okres	Využiteľné množstvá			Zhodnotenie využívania				Poznámka
		Kat.	Množstvo ($l.s^{-1}$)	Kvalita	Odber ($l.s^{-1}$)	Využit.	Bilančný stav		
6. Kuchyňa, pr. Modranská skala	MA	B	6,89	V	3,68	V1	uspokojivý	1,87	

Bilančný profil: 3160 Rudava - ústie
Využiteľné množstvá podzemných vôd: 33,45 $l.s^{-1}$ (0-31,86-0-0-1,59/0-0-0-0)
Odber: 18,57 $l.s^{-1}$
Bilančný stav: uspokojivý

Názov lokality	Okres	Využiteľné množstvá			Zhodnotenie využívania				Poznámka
		Kat.	Množstvo ($l.s^{-1}$)	Kvalita	Odber ($l.s^{-1}$)	Využit.	Bilančný stav		
7. hdg. štruktúra karbonátov krížňanského príkrovu	MA	B C2	31,86 1,59	V	18,57	V4	uspokojivý	1,80	

MG - 055 Kryštalinikum a mezozoikum JV časti Pezinských Karpát

Povodie: Váh 4-21-15 Plocha: 318,30 km^2 Kategória preskúmanosti: P3-P4
4-21-16
Dunaj 4-20-16

Využiteľné množstvá podzemných vôd: 182,46 $l.s^{-1}$ (0-98,19-59,77-0-0/0-0-24,5-0)

Odber (2019): 100,93 $l.s^{-1}$ účel využitia: (100,52-0,15-0,05-0-0,19-0-0,02)
Odber (2018): 87,56 $l.s^{-1}$ účel využitia: (87,14-0-0,09-0-0,04-0,14-0,15)
nárast / úbytok k aktuálnemu roku: 13,37 $l.s^{-1}$ Bilančný stav: uspokojivý

Poznámka: Využiteľné množstvá boli stanovené podľa protokolu por.č.10/2004-KKMPzV a Rozhodnutí ev. č. 56579/2016, 15137/2018, 15131/2018, 15129/2018, 15136/2018, 49115/2018, 60602/2019.

Subrajón povodia Váhu

Plocha: 257,10 km^2
Využiteľné množstvá podzemných vôd: 171,46 $l.s^{-1}$ (0-97,19-59,77-0-0/0-0-14,5-0)
Odber: 100,91 $l.s^{-1}$
Bilančný stav: uspokojivý

VH 10 - čiastkový rajón mezozoika

Plocha: 64,50 km^2
Bilančný profil: 9310 Malý Dunaj - pod preložkou Čiernej Vody
Využiteľné množstvá podzemných vôd: 133,66 $l.s^{-1}$ (0-95,76-37,9-0-0/0-0-0-0)
Odber: 98,24 $l.s^{-1}$
Bilančný stav: napätý

Názov lokality	Okres	Využiteľné množstvá Kat.	Množstvo ($l.s^{-1}$)	Kvalita	Zhodnotenie využívania Odber ($l.s^{-1}$)	Využit.	Bilančný stav		Poznámka
1. Horné Orešany, oblasť Majdan	TT	C	3,80	O	0,18	V3	dobrý	21,11	
2. Dolné Orešany	TT	B C	1,40 2,50	V,O	0,87	V3	uspokojivý	1,61	
3. Doľany	PK	B C	9,06 11,60	V,O	9,26	V4	uspokojivý	2,23	
4. Častá, Píla	PK	B C	43,92 20,00	V,O	35,77	V4	uspokojivý	1,79	
5. Harmónia, Modra, Žliabok	PK	B	1,67	O	0,14	V3	dobrý	11,93	
6. Pezinok	PK	B	39,71	V,O	52,02	V1	havarijný	0,76	

VH 20 - čiastkový rajón kryštalinika

Plocha: 154,60 km^2
Bilančný profil: 9310 Malý Dunaj - pod preložkou Čiernej Vody
Využiteľné množstvá podzemných vôd: 22,8 $l.s^{-1}$ (0-0,93-21,87-0-0/0-0-0-0)
Odber: 2,28 $l.s^{-1}$
Bilančný stav: dobrý

Názov lokality	Okres	Využiteľné množstvá Kat.	Množstvo ($l.s^{-1}$)	Kvalita	Zhodnotenie využívania Odber ($l.s^{-1}$)	Využit.	Bilančný stav		Poznámka
7. Modra, Piesok, Častá	PK	B C	0,93 10,88	O, V	2,28 0,00	V3	dobrý	5,18	
8. Pezinská Baba	PK	C	0,44	O	0,00	V1	dobrý		
9. Pezinok	PK	C	0,32	O,V	0,00	V3	dobrý		
10. Limbach	PK	C	6,12	O,V	0,00	V3	dobrý		
11. Jur pri Bratislave	PK	C	0,44	O,V	0,00	V3	dobrý		
12. oblasť Bratislava	BA I. BA III.	C C	1,30 2,37	O	0,00 0,00	V3 V3	dobrý		

VH 30 - čiastkový rajón sedimentov úpätia Malých Karpát

Plocha: 38,00 km^2
Bilančný profil: 9310 Malý Dunaj - pod preložkou Čiernej Vody
Využiteľné množstvá podzemných vôd: 15,00 $l.s^{-1}$ (0-0,5-0-0-0/0-0-14,5-0)
Odber: 0,39 $l.s^{-1}$
Bilančný stav: dobrý

Názov lokality	Okres	Využiteľné množstvá Kat.	Množstvo ($l.s^{-1}$)	Kvalita	Zhodnotenie využívania Odber ($l.s^{-1}$)	Využit.	Bilančný stav	Poznámka
13. Bratislava Rača HBL-1	BA	B	0,50	O	0,00	V2	dobrý	
rozptýlené lokálne zdroje	PK,BA	III.	14,50	O	0,39	V3		

Subrajón povodia Dunaja

DN 20 - čiastkový rajón kryštalinika

Plocha: 61,20 km^2
Bilančný profil: 1120 Dunaj - Bratislava nad
Využiteľné množstvá podzemných vôd: 11,00 $l.s^{-1}$ (0-1-0-0-0/0-0-10-0)
Odber: 0,02 $l.s^{-1}$
Bilančný stav: dobrý

Názov lokality	Okres	Využiteľné množstvá Kat.	Množstvo ($l.s^{-1}$)	Kvalita	Zhodnotenie využívania Odber ($l.s^{-1}$)	Využit.	Bilančný stav	Poznámka
14. Železná studnička	BA	B	1,00	V	0,00	V1	dobrý	
rozptýlené lokálne zdroje	BA	III.	10,00	O	0,02	V3		

Q - 056 Kvartér Dunaja v úseku Komárno - Chľaba

Povodie: Dunaj 4-20-02 Plocha: 168,30 km^2 Kategória preskúmanosti: P4

Využiteľné množstvá podzemných vôd: **303,34 l.s^{-1}** **(0-16,84-0-0-0/54-41-191,5-0)**
z toho termálne vody: **18,34 l.s^{-1}** **(0-16,84-0-0-0/0-0-1,5-0)**

Odber (2019): **13,05 l.s^{-1}** **účel využitia:** **(9,15-0-0-0-0-0-3,90)**
z toho termálne vody **3,81 l.s^{-1}** (0-0-0-0-0-0-3,81)
Odber (2018): 14,67 l.s^{-1} účel využitia: (14,46-0-0-0-0-0-0,21)
nárast / úbytok k aktuálnemu roku: -1,62 l.s^{-1} Bilančný stav: dobrý

Poznámka:

Bilančný profil: 5600 Dunaj - štátna hranica
Využiteľné množstvá podzemných vôd: 285,00 l.s^{-1} (0-0-0-0-0/54-41-190-0)
Odber: 9,24 l.s^{-1}
Bilančný stav: dobrý

Názov lokality	Okres	Využiteľné množstvá Kat.	Množstvo (l.s^{-1})	Kvalita	Zhodnotenie využívania Odber (l.s^{-1})	Využit.	Bilančný stav		Poznámka
1. Kravany nad Dunajom	KN	I.	54,00	V,CO	7,89	V3	dobrý	6,84	
2. Štúrovo	NZ	II. III.	22,00 15,00	O,V O	0,09	V3	dobrý	411,11	
3.Moča-Radvaň n/Dunajom	KN	II.	19,00	O,V,CO	0,00	V3	dobrý		
4. Patince	KN	III.	30,00	N,O	0,00	V3	dobrý		
5. Iža, Bokroš	KN	III.	20,00	N,O	0,00	V3	dobrý		
6. Chľaba	NZ	III.	15,00	CO,O	1,26	V3	dobrý	11,90	
7. Komárno	KN	III.	50,00	CO,O	0,00	V3	dobrý		
rozptýlené lokálne zdroje	KN,NZ	III.	60,00	O	0,00	V3			

Q - 057 Kvartér dunajských terás na úpätí Hronskej pahorkatiny

Povodie: Hron 4-23-05 Plocha: 196,70 km^2 Kategória preskúmanosti: P4
Dunaj 4-20-02

Využiteľné množstvá podzemných vôd: **213,00 l.s^{-1}** **(0-0-0-0-0/0-129-84-0)**

Odber (2019): **33,11 l.s^{-1}** **účel využitia:** **(0-32,40-0-0,13-0,44-0,14-0)**
Odber (2018): 33,88 l.s^{-1} účel využitia: (0-32,61-0-0,69-0,58-0-0)
nárast / úbytok k aktuálnemu roku: -0,77 l.s^{-1} Bilančný stav: dobrý

Poznámka: V subrajóne povodia Váhu (plocha 1,5 km^2) sa nenachádzajú využiteľné zásoby podzemných vôd.

Subrajón povodia Dunaja
Plocha: 184,00 km^2
Bilančný profil: 5600 Dunaj - štátna hranica
Využiteľné množstvá podzemných vôd: 208,00 l.s^{-1} (0-0-0-0-0/0-129-79-0)
Odber: 33,11 l.s^{-1}
Bilančný stav: dobrý

Názov lokality	Okres	Využiteľné množstvá Kat.	Množstvo (l.s^{-1})	Kvalita	Zhodnotenie využívania Odber (l.s^{-1})	Využit.	Bilančný stav		Poznámka
1. Hurbanovo, Bohatá	KN	II. III.	38,00 20,00	V,O O	32,40	V3	uspokojivý	1,79	
2. Marcelová	KN	II. III.	40,00 5,00	O,B O	0,58	V3	dobrý	77,59	
3. Moča	KN	II.	5,00	O,N	0,00	V3	dobrý		
4. Bátorove Kosihy	KN	II. III.	16,00 4,00	CO,O O	0,09	V3	dobrý	222,22	

5. Štúrovo	NZ	III.	30,00	O	0,00	V3	dobrý	
6. Chotín	KN	II.	30,00	O	0,00	V3	dobrý	
rozptýlené lokálne zdroje	KN,NZ	III.	20,00	O	0,04	V3		

Subrajón povodia Hrona

Plocha: 11,20 km^2
Bilančný profil: 9800 Hron - ústie
Využiteľné množstvá podzemných vôd: 5,00 $l.s^{-1}$ (0-0-0-0-0/0-0-5-0)
Odber: 0,00 $l.s^{-1}$
Bilančný stav: dobrý

Názov lokality	Okres	Využiteľné množstvá Kat.	Množstvo ($l.s^{-1}$)	Kvalita	Zhodnotenie využívania Odber ($l.s^{-1}$)	Využit.	Bilančný stav	Poznámka
rozptýlené lokálne zdroje	NZ	III.	5,00	O	0,00	V3		

N - 058 Neogén Hronskej pahorkatiny

Povodie: Nitra 4-21-13 Plocha: 1061,40 km^2 Kategória preskúmanosti: P3
Hron 4-23-04
4-23-05
Dunaj 4-20-02
Váh 4-21-01

Využiteľné množstvá podzemných vôd: 616,23 $l.s^{-1}$ (0-23,84-0-110,6-162,50/11,69-300,6-7-0)
z toho termálne vody: 11,69 $l.s^{-1}$ (0-0-0-0-0/11,69-0-0-0) geot

Odber (2019): 45,42 $l.s^{-1}$ účel využitia: (15,66-0-0-10,77-0,23-4,43-14,33)
z toho termálne vody: 11,36 $l.s^{-1}$ (0-0-0-0-0-0-11,36)
Odber (2018): 40,88 $l.s^{-1}$ účel využitia: (15,64-0,21-0-10,48-0,44-4,46-9,65)
nárast / úbytok k aktuálnemu roku: 4,54 $l.s^{-1}$ Bilančný stav: dobrý
Poznámka: KKZZ č. 9/96, 31/99, 34/99,230/2017, 293/2018, 318/2018

Subrajón povodia Nitry

Plocha: 308,20 km^2
Využiteľné množstvá podzemných vôd: 261,60 $l.s^{-1}$ (0-22-0-63-54,5/0-122,1-0-0)
Odber: 9,91 $l.s^{-1}$
Bilančný stav: dobrý

NA 10 - čiastkový rajón neogénu severne od toku Širočinej

Plocha: 124,40 km^2
Využiteľné množstvá podzemných vôd: 185,50 $l.s^{-1}$ (0-14-0-53,9-47,20/0-70,4-0-0)
Odber: 6,97 $l.s^{-1}$
Bilančný stav: dobrý

Bilančný profil: 7430 Žitava - Vieska nad Žitavou
Využiteľné množstvá podzemných vôd: 16,20 $l.s^{-1}$ (0-0-0-11,2-0/0-5-0-0)
Odber: 1,71 $l.s^{-1}$
Bilančný stav: dobrý

Názov lokality	Okres	Využiteľné množstvá Kat.	Množstvo ($l.s^{-1}$)	Kvalita	Zhodnotenie využívania Odber ($l.s^{-1}$)	Využit.	Bilančný stav	Poznámka
1. Zlaté Moravce	ZM	C1	6,70	O	0,00	V2	dobrý	
2. Kňažice	ZM	C1	4,50	O	0,00	V2	dobrý	
rozptýlené lokálne zdroje	ZM	II.	5,00	V,N	1,71			

Bilančný profil: 7580 Žitava - Dolný Oháj
Využiteľné množstvá podzemných vôd: 169,30 $l.s^{-1}$ (0-14-0-42,70-47,2/0-65,4-0-0)
Odber: 5,26 $l.s^{-1}$
Bilančný stav: dobrý

Názov lokality	Okres	Využiteľné množstvá Kat.	Množstvo ($l.s^{-1}$)	Kvalita	Zhodnotenie využívania Odber ($l.s^{-1}$)	Využit.	Bilančný stav		Poznámka
3. Prílepy - Čierna dolina vrt HMZ-2	ZM	C1	10,80	V	0,00	V1	dobrý		
4. Prílepy - vrt HZM-6 - vrt HV-3 č. 1,2	ZM	C1 C2	10,10 7,70	V	0,00	V1	dobrý		
5. Čierne Kľačany, vrt HZM-7	ZM	C1 C2 II.	1,30 12,60 4,00	V	0,00	V1	dobrý		
6. Veľké Vozokany	ZM	II.	5,20	V	0,00	V1	dobrý		
7. Nemčiňany, vrt HGM-2, vrty HNČ-2-5, HNN-1	ZM	C1 II.	0,80 24,00	V N	0,44	V2,V1	dobrý	56,36	Fe,Mn,NH_4,NO_2
8. Červený Hrádok, vrty HGM-1, 1A	ZM	B	14,00	V,N	4,39	V1,V2,	uspokojivý	3,19	Fe,Mn
9. Nové Vozokany - Červený Hrádok, vrt S-1	ZM	II.	6,20	V	0,00	V1	dobrý		
10. Nevidzany, vrt HNV-1, vrt HNV-2, vrt HNY-1-H	ZM	C1 C2 II.	19,70 6,60 10,00	N	0,00	V2	dobrý		Fe,Mn,H_2S
11. Tajná	NR	II.	11,00	V,N	0,08	V2	dobrý	137,50	Fe,Mn,NH_4
12.Horný Oháj, vrty HV-1,č.1-3	NR	C2	20,30	N	0,28	V2	dobrý	72,50	
rozptýlené lokálne zdroje	ZM	II.	5,00	V,N	0,07				

NA 20 - čiastkový rajón neovulkanitov

Plocha: 5,50 km^2
Bilančný profil: 7580 Žitava - Dolný Oháj
Využiteľné množstvá podzemných vôd: 5,00 $l.s^{-1}$ (0-0-0-0-0/0-5-0-0)
Odber: 0,01 $l.s^{-1}$
Bilančný stav: dobrý

Názov lokality	Okres	Využiteľné množstvá Kat.	Množstvo ($l.s^{-1}$)	Kvalita	Zhodnotenie využívania Odber ($l.s^{-1}$)	Využit.	Bilančný stav	Poznámka
rozptýlené lokálne zdroje	LV	II.	5,00	V,O	0,01	V3		

NA 30 - čiastkový rajón neogénu južne od toku Širokej

Plocha: 178,30 km^2
Bilančný profil: 7580 Žitava - Dolný Oháj
Využiteľné množstvá podzemných vôd: 71,10 $l.s^{-1}$ (0-8-0-9,1-7,3/0-46,7-0-0)
Odber: 2,93 $l.s^{-1}$
Bilančný stav: dobrý

Názov lokality	Okres	Využiteľné množstvá Kat.	Množstvo	Kvalita	Zhodnotenie využívania Odber	Využit.	Bilančný stav		Poznámka
13. Vráble Melek - Melecký potok, vrt M-1, S-1	NR	II.	8,9	V	0,14	V1 V1	dobrý	63,57	
14. Iňa, vrt HV-4 vrt HGT-1	LV	C1 II.	4,90 1,50	N,V	0,00	V1	dobrý		nutná čiastočná úprava
15. Lula, vrt S-1	NR	II.	6,30	V	0,00	V1	dobrý		
16. Maňa, vrt HU-5, HMG-1, HM-1, MV-3	NZ	C1	4,20	N,V	0,00	V1	dobrý		nutná čiastočná úprava
17. Podhájska	NZ	B II.	8 2	O,N N	2,79	V0 V2	dobrý	3,58	Mn, Fe, Mg
18. Hul, fiktívny vrt	NZ	C2	7,30	O	0,00	V1	dobrý		
rozptýlené lokálne zdroje	NR LV NZ	II. II. II.	10,00 10,00 8,00	N V V,N	0,00 0,00 0,00	V3			

Subrajón povodia Váhu

VH 30 - čiastkový rajón neogénu južne od potoka Liška

Plocha: 254,20 km^2
Bilančný profil: 5079 Dunaj - Komárno pod
Využiteľné množstvá podzemných vôd: 145,60 $l.s^{-1}$ (0-0-0-21,3-45,10/0-75,2-4-0)
Odber: 17,24 $l.s^{-1}$
Bilančný stav: dobrý

Názov lokality	Okres	Využiteľné množstvá			Zhodnotenie využívania				Poznámka
		Kat.	Množstvo ($l.s^{-1}$)	Kvalita	Odber ($l.s^{-1}$)	Využit.	Bilančný stav		
19. Dolný Ohaj	NZ	C1 III.	4,00 4,00	V	0,00	V1	dobrý		
20. Bešeňov	NZ	C1 C2	7,80 7,80	N O	0,00	V1	dobrý		nutná čiastočná úprava
21. Semerovo	NZ	C1 II.	8,00 2,50	V	0,31	V1	dobrý	33,87	
22. Baranovo, fiktívny vrt	NZ	C2	8,50	V	0,06	V1	dobrý	141,67	
23. Dvory nad Žitavou - vinohrady, vrt HGV	NZ	II.	4,00	V	0,60	V1	dobrý	6,67	
24. Dvory nad Žitavou - Ačov dvor, vrt S-1	NZ	II.	6,90	V	0,00	V1	dobrý		
25. Dvory nad Žitavou - Dvorský kanál	NZ	II.	4,00	V	1,89	V1	uspokojivý	2,12	
26. Dvory nad Žitavou, vrt HV-6	NZ	C1 II.	1,50 8,30	V N	0,00	V1,V2	dobrý		NO_3
27. Dvory nad Žitavou - Nový diel, vrt HGV	NZ	II.	4,00	V	1,27	V1	uspokojivý	3,15	
28. N. Zámky - Dvory nad Žitavou	NZ	II.	20,00	O	11,58	V1	uspokojivý	1,73	
29. Príbeta - Tehelný kanál, vrt HGP-1,4, vrt HV-2	KN	C2 II.	7,80 8,00	N	0,73	V1	dobrý	21,64	nutná čiastočná úprava
30. Bajč, vrt HVB-2	KN	II.	6,00	N	0,00	V2	dobrý		Fe,Mn
31. Dulovce, vrt HU-1	KN	C2	18,80	V	0,14	V2	dobrý	134,29	Fe,Mn
rozptýlené lokálne zdroje	NZ,KN	C2 II. II.	2,20 6,50 5,00	V,O,N,V	0,66	V3			

Subrajón povodia Hrona

Plocha: 413,70 km^2
Využiteľné množstvá podzemných vôd: 169,34 $l.s^{-1}$ (0-1,84-0-24,3-62,9/0-77,3-3-0)
Odber: 4,99 $l.s^{-1}$
Bilančný stav: dobrý

HN 20 - čiastkový rajón neovulkanitov

Plocha: 26,10 km^2
Využiteľné množstvá podzemných vôd: 10,00 $l.s^{-1}$ (0-0-0-0-0/0-7-3-0)
Odber: 0,03 $l.s^{-1}$
Bilančný stav: dobrý

Bilančný profil: 6950 Hron - Kozmálovce
Využiteľné množstvá podzemných vôd: 10,00 $l.s^{-1}$ (0-0-0-0-0/0-7-3-0)
Odber: 0,03 $l.s^{-1}$
Bilančný stav: dobrý

Názov lokality	Okres	Využiteľné množstvá			Zhodnotenie využívania				Poznámka
		Kat.	Množstvo ($l.s^{-1}$)	Kvalita	Odber ($l.s^{-1}$)	Využit.	Bilančný stav		
32. Nový Tekov, vrt S-1	LV	II.	7,00	V	0,03	V1	dobrý	233,33	
rozptýlené lokálne zdroje	LV	III.	3,00	O	0,00	V3			

Bilančný profil: 8860 Hron - Kamenín
Využiteľné množstvá podzemných vôd: 0,00 $l.s^{-1}$ (0-0-0-0-0/0-0-0-0)
Odber: 0,00 $l.s^{-1}$
Bilančný stav: nehodnotený

HN 30 - čiastkový rajón neogénu južne od Kozmálovských vrchov
Plocha: 353,20 km^2
Využiteľné množstvá podzemných vôd: 103,74 $l.s^{-1}$ (0-1,84-0-24,3-24,7/0-52,9-0-0)
Odber: 2,89 $l.s^{-1}$
Bilančný stav: dobrý

Bilančný profil: 8860 Hron - Kamenín
Využiteľné množstvá podzemných vôd: 43,64 $l.s^{-1}$ (0-1,84-0-3,3-6,7/0-31,8-0-0)
Odber: 2,10 $l.s^{-1}$
Bilančný stav: dobrý

		Využiteľné množstvá			Zhodnotenie využívania				
Názov lokality	Okres	Kat.	Množstvo ($l.s^{-1}$)	Kvalita	Odber ($l.s^{-1}$)	Využit.	Bilančný stav		Poznámka
33. Veľký Ďur	LV	B II.	1,84 3,50	 V,N	1,45	V1,V2	dobrý	3,68	Fe Fe,NH_4,H_2S
34.Dolný Pial, vrty HGP-1, S-1	LV	II.	12,00	V	0,00	V1	dobrý		
35. Dedinka, vrt HU-8	NZ	C1	2,10	N	0,00	V2	dobrý		nutná čiastočná úprava
36. Čaka, vrt HU-9	LV	C1 II.	1,20 2,30	N,V	0,00	V2	dobrý		nutná čiastočná úprava
37. Málaš, vrt	LV	C2	6,70	N	0,00	V2	dobrý		nutná čiastočná úprava
rozptýlené lokálne zdroje	LV NZ	II. II.	10,00 4,00	V,N V,O	0,65 0,00	V3			

Bilančný profil: 9800 Hron - ústie
Využiteľné množstvá podzemných vôd: 60,10 $l.s^{-1}$ (0-0-0-21-18/0-21,1-0-0)
Odber: 0,79 $l.s^{-1}$
Bilančný stav: dobrý

		Využiteľné množstvá			Zhodnotenie využívania				
Názov lokality	Okres	Kat.	Množstvo ($l.s^{-1}$)	Kvalita	Odber ($l.s^{-1}$)	Využit.	Bilančný stav		Poznámka
38. Kolta, vrt K-1	NZ	C1 C2	0,60 2,00	V	0,16	V1	dobrý	16,25	
39. Jasová, pr. Komloš 1, 2, vrt HJ-1, vrt HU-3	NZ	C1 C2	2,40 4,10	V	0,33	V1	dobrý	19,70	mierne zvýš. Fe
40.Dubník,vrty HGP-1,(odber) HU-5	NZ	C1 C2	1,50 5,90	V	0,26	V1	dobrý	28,46	
41. Rúbaň, vrt HU-4	NZ	C2 II.	4,00 5,60	V	0,00	V1	dobrý		mierne zvýš. Fe
42. Strekov - žel. stanica, vrty HS-4, HGRN-1, vrt HS-3	NZ	C1 C2 II.	3,80 2,00 10,50	V	0,00	V1,V2	dobrý		mierne zvýš. Fe
43. Nová Vieska	NZ	C1	2,10	N	0,01	V2	dobrý	210,00	
44. Svodín, vrty SRV-2 (odber HV-2 (odber)	NZ	C1	9,40	V	0,00	V1	dobrý		
45.rozptýlené lokálne zdroje Ľubá,pr.Čurgo,Šarkan pr.Byka	NZ	C1 II.	1,20 5,00	V,O,N	0,03		dobrý		

HN 40 - čiastkový rajón neogénu severne od Kozmálovských vrchov
Plocha: 34,40 km^2
Bilančný profil: 6950 Hron - Kozmálovce
Využiteľné množstvá podzemných vôd: 55,60 $l.s^{-1}$ (0-0-0-0-38,2/0-17,4-0-0)
Odber: 2,07 $l.s^{-1}$
Bilančný stav: dobrý

Názov lokality	Okres	Využiteľné množstvá Kat.	Množstvo ($l.s^{-1}$)	Kvalita	Zhodnotenie využívania Odber ($l.s^{-1}$)	Využit.	Bilančný stav		Poznámka
46.Tekovské Nemce-Čaradice vrty HV-4 č. 1,2,3,4	ZM	C2	36,20	N	0,10	V2	dobrý	362,00	Fe
47.Tekovské Nemce - Hronský Beňadik, vrt HTM-3	ZC	C2 II.	2,00 8,00	V	1,26	V1	dobrý	7,94	
48. Čaradice, vrt S-1	ZM	II.	4,40	V	0,00	V1	dobrý		
rozptýlené lokálne zdroje	LV	II.	5,00	V,N,O	0,71	V3	dobrý		

Subrajón povodia Dunaja

DN 30 - čiastkový rajón neogénu

Plocha: 85,30 km^2
Bilančný profil: 5600 Dunaj - štátna hranica
Využiteľné množstvá podzemných vôd: 28,00 $l.s^{-1}$ (0-0-0-2-0/0-26-0-0)
Odber: 1,92 $l.s^{-1}$
Bilančný stav: dobrý

Názov lokality	Okres	Využiteľné množstvá Kat.	Množstvo ($l.s^{-1}$)	Kvalita	Zhodnotenie využívania Odber ($l.s^{-1}$)	Využit.	Bilančný stav		Poznámka
49. Hurbanovo, vrt HV-1	KN	II.	4,00	V	0,00	V1	dobrý		
50.Svätý Peter-Čierne vinice, vrt HV-2	KN	II.	5,00	N	0,00	V2	dobrý		Fe,Mn
51.Svätý Peter, vrt HV-539	KN	II.	5,00	V,N	0,00	V1,V2	dobrý		NO_3
54. Vojnice, vrty HVV-10,13 (odber)	KN	C1 II.	2,00 3,00	V	0,00	V1	dobrý		
55. Vojnice - Mikulášov sad	KN	II.	5,00	V	0,10	V1	dobrý	50,00	
rozptýlené lokálne zdroje	KN	II.	4,00	V,O	1,82	V3			

QN - 059 Kvartér hronských terás v Podunajskej nížine

Povodie: Hron 4-23-05 Plocha: 365,20 km^2 Kategória preskúmanosti: P1

Využiteľné množstvá podzemných vôd: 308,70 $l.s^{-1}$ (0-11,7-0-0-297/0-0-0-0)

Odber (2019): 2,74 $l.s^{-1}$ účel využitia: (0-0-0-0,50-0-2,19-0,05)
Odber (2018): 2,54 $l.s^{-1}$ účel využitia: **(0-0-0-0,49-0-1,66-0,39)**
nárast / úbytok k aktuálnemu roku: 0,20 $l.s^{-1}$ Bilančný stav: dobrý

Poznámka: Využiteľné zásoby sú schválené protokolom KKZZ č.j.366-16/9-87. Využiteľné množstvá v kategórii B sú schválené protokolom s ev. č. 37974/2018 a 43087/2018.

Bilančný profil: 8880 Hron - Kamenín
Využiteľné množstvá podzemných vôd: 298,70 $l.s^{-1}$ (0-11,7-0-0-287/0-0-0-0)
Odber: 2,74 $l.s^{-1}$
Bilančný stav: dobrý

Názov lokality	Okres	Využiteľné množstvá Kat.	Množstvo ($l.s^{-1}$)	Kvalita	Zhodnotenie využívania Odber ($l.s^{-1}$)	Využit.	Bilančný stav		Poznámka
1. Bajka, D. Pial, Ondrejovce	LV	C2	30,00	V,CO	0,00	V3	dobrý		
2. Tekovské Lužany	LV	C2	16,00	V,CO,B	0,05	V3	dobrý	320,00	
3. Maláš, Zálohy	LV	C2	50,00	V,O	0,00	V3	dobrý		
4. Želiezovce	LV	C2 B	100,00 11,70	V,CO,O	1,88	V3	dobrý	62,79	
5. Nýrovce, Farná	LV	C2	25,00	N,O	0,00	V3	dobrý		
6. Šarovce, Svodov	LV	C2	25,00	CO,O	0,00	V3	dobrý		
7. Kvetná, Kuraľany	LV	C2	10,00	V,N	0,00	V3	dobrý		
8. Pohronský Ruskov	LV	C2	10,00	V,CO	0,00	V3	dobrý		
rozptýlené lokálne zdroje	LV NZ	C2 C2	10,50 10,50	C,CO,O C,CO,O	0,81 0,00	V3 V3			

Bilančný profil: 9800 Hron - ústie
Využiteľné množstvá podzemných vôd: 10,00 $l.s^{-1}$ (0-0-0-0-10/0-0-0-0)
Odber: 0,00 $l.s^{-1}$
Bilančný stav: dobrý

Názov lokality	Okres	Využiteľné množstvá Kat.	Množstvo ($l.s^{-1}$)	Kvalita	Zhodnotenie využívania Odber ($l.s^{-1}$)	Využit.	Bilančný stav	Poznámka
9. Kamenín	NZ	C2	10,00	V,N	0,00	V3	dobrý	

Q - 060 Kvartér nivy Hrona v Podunajskej nížine

Povodie: Hron 4-23-05 Plocha: 279,20 km^2 Kategória preskúmanosti: P2

Využiteľné množstvá podzemných vôd: 1049,10 $l.s^{-1}$ (0-96,1-0-0-197/119-350-287-0)
z toho termálne vody: 70,00 $l.s^{-1}$ (0-49-0-0-0/0-20-1-0)

Odber (2019): 29,92 $l.s^{-1}$ účel využitia: (2,93-1,19-2,56-2,99-0,14-15,38-4,73)
z toho termálne vody 13,28 $l.s^{-1}$ (0-0-0-0-0-0-13,28)
Odber (2018): 30,43 $l.s^{-1}$ účel využitia: **(2,73-1,81-1,43-2,79-0,05-1,17-20,45)**
nárast / úbytok k aktuálnemu roku: -0,51 $l.s^{-1}$ Bilančný stav: dobrý

Poznámka: Využiteľné zásoby podzemných vôd sú stanovené protokolom KKZZ č.j.366-16/9-87, ev. č. 42539/2017
Využiteľné množstvá v kat. B sú stanovené protokolom s ev. č. 8547/2018, 15135/2018, 22696/2018, 24828/2018.

Bilančný profil: 8880 Hron - Kamenín
Využiteľné množstvá podzemných vôd: 893,10 $l.s^{-1}$ (0-47,10-0-0-197/119-330-200-0)
Odber: 13,31 $l.s^{-1}$
Bilančný stav: dobrý

Názov lokality	Okres	Využiteľné množstvá Kat.	Množstvo ($l.s^{-1}$)	Kvalita	Zhodnotenie využívania Odber ($l.s^{-1}$)	Využit.	Bilančný stav	Poznámka
1. Oblasť fluviálnych náplavov medzi Tlmačmi a Kálnou nad Hronom	LV	C2 I. II.	197,00 119,00 150,00	V,N,O	5,58	V2,V3	dobrý 83,51	
2. Levice Levice-Géňa	LV	II. III. B	120,00 70,00 47,10	N,CO,V	7,22	V3	dobrý 29,06	
3. Turá, Vyšné nad Hronom, Žemliare	LV	II.	14,00	O	0,00	V3	dobrý	
4. Mýtne Ľudany	LV	II. III.	40,00 10,00	V,N,O	0,00	V3	dobrý	
5. Jur nad Hronom	LV	II.	6,00	CO,V	0,00	V3	dobrý	
6. Kukučínov, Šarovce, Svodov	LV	III.	15,00	O,N	0,26	V3	dobrý 57,69	
7. Želiezovce	LV	III.	35,00	O,CO,V	0,00	V3	dobrý	
8. Čajakovo, Hronovce, Domaša	LV	III.	20,00	CA,O	0,05	V3	dobrý 400,00	
rozptýlené lokálne zdroje	LV NZ	III. III.	25,00 25,00	O O	0,20 0,00	V3 V3		

Bilančný profil: 9800 Hron - ústie
Využiteľné množstvá podzemných vôd: 86,00 $l.s^{-1}$ (0-0-0-0-0/0-0-86-0)
Odber: 3,33 $l.s^{-1}$
Bilančný stav: dobrý

Názov lokality	Okres	Využiteľné množstvá Kat.	Množstvo ($l.s^{-1}$)	Kvalita	Zhodnotenie využívania Odber ($l.s^{-1}$)	Využit.	Bilančný stav	Poznámka
9. Kamenný Most	NZ	III.	10,00	O,V,CO	0,00	V3	dobrý	
10. Štúrovo	NZ	III.	40,00	O	3,33	V3	dobrý 12,01	
rozptýlené lokálne zdroje	NZ	III.	36,00	O	0,00	V3		

N - 061 Neogén strednej a J časti Ipeľskej pahorkatiny

Povodie: Hron 4-23-05 Plocha: 310,50 km^2 Kategória preskúmanosti: P4
Ipeľ 4-24-03

Využiteľné množstvá podzemných vôd: 104,55 l.s^{-1} (0-16,55-0-0-0/24-52-12-0)
z toho termálne a minerálne vody: 27,55 l.s^{-1} (0-16,55-0-0-0/0-7-4-0)

Odber (2019): 8,25 l.s^{-1} účel využitia: (1,83-0,31-0,21-0-0,01-1,95-3,94)
z toho term. a min. vody: 4,13 l.s^{-1} (0-0-0-0-0-0-4,13)
Odber (2018): 8,83 l.s^{-1} účel využitia: **(1,94-0,36-0,20-0,03-0-0,13-6,17)**
nárast / úbytok k aktuálnemu roku: -0,58 l.s^{-1} Bilančný stav: dobrý

Poznámka:

Subrajón povodia Hrona
Plocha: 109,00 km^2
Využiteľné množstvá podzemných vôd: 39,00 l.s^{-1} (0-0-0-0-0/20-15-4-0)
Odber: 0,80 l.s^{-1}
Bilančný stav: dobrý

Bilančný profil: 8880 Hron - Kamenín
Využiteľné množstvá podzemných vôd: 33,00 l.s^{-1} (0-0-0-0-0/20-9-4-0)
Odber: 0,80 l.s^{-1}
Bilančný stav: dobrý

Názov lokality	Okres	Využiteľné množstvá Kat.	Množstvo (l.s^{-1})	Kvalita	Zhodnotenie využívania Odber (l.s^{-1})	Využit.	Bilančný stav		Poznámka
1. Zbrojníky	LV	I.	20,00	CA,CO	0,00	V2	dobrý		
2. Kalinčiakovo	LV	II.	4,00	O	0,13	V3	dobrý	30,77	
rozptýlené lokálne zdroje	LV	II.	5,00	N	0,67	V3			
	NZ	III.	4,00	N	0,00				

Bilančný profil: 9800 Hron - ústie
Využiteľné množstvá podzemných vôd: 6,00 l.s^{-1} (0-0-0-0-0/0-6-0-0)
Odber: 0,00 l.s^{-1}
Bilančný stav: dobrý

Názov lokality	Okres	Využiteľné množstvá Kat.	Množstvo	Kvalita	Zhodnotenie využívania Odber	Využit.	Bilančný stav	Poznámka
rozptýlené lokálne zdroje	NZ	II.	6,00	N	0,00	V3		

Subrajón povodia Ipľa
Plocha: 201,50 km^2
Využiteľné množstvá podzemných vôd: 38,00 l.s^{-1} (0-0-0-0-0/4-30-4-0)
Odber: 3,32 l.s^{-1}
Bilančný stav: dobrý

Bilančný profil: 6320 Ipeľ - Ipeľský Sokolec
Využiteľné množstvá podzemných vôd: 27,00 l.s^{-1} (0-0-0-0-0/4-23-0-0)
Odber: 3,32 l.s^{-1}
Bilančný stav: dobrý

Názov lokality	Okres	Využiteľné množstvá Kat.	Množstvo (l.s^{-1})	Kvalita	Zhodnotenie využívania Odber (l.s^{-1})	Využit.	Bilančný stav		Poznámka
3. Santovka	LV	II.	10,00	V,CO	1,25	V3	dobrý	8,00	
4. Demandice	LV	I.	4,00	N	0,01	V3	dobrý	700,00	
		II.	3,00						
rozptýlené lokálne zdroje	LV	II.	10,00	O,N	2,06	V3			

Bilančný profil: 6480 Ipeľ - ústie
Využiteľné množstvá podzemných vôd: 11,00 $l.s^{-1}$ (0-0-0-0-0/0-7-4-0)
Odber: 0,00 $l.s^{-1}$
Bilančný stav: dobrý

Názov lokality	Okres	Využiteľné množstvá Kat.	Množstvo ($l.s^{-1}$)	Kvalita	Zhodnotenie využívania Odber ($l.s^{-1}$)	Využit.	Bilančný stav	Poznámka
rozptýlené lokálne zdroje	LV	II.	7,00	0,N	0,00	V3		
	NZ	III.	4,00	N	0,00			

N - 062 Neogén Bátovskej pahorkatiny a Čajkovskej zníženiny

Povodie: Hron 4-23-05 Plocha: 98,70 km^2 Kategória preskúmanosti: P4

Využiteľné množstvá podzemných vôd: 30,00 $l.s^{-1}$ (0-0-0-0-0/0-25-5-0)

Odber (2019): 5,05 $l.s^{-1}$ účel využitia: (2,29-0-0-0,76-0,35-0,28-1,37)
Odber (2018): 4,80 $l.s^{-1}$ účel využitia: **(3,58-0-0-0,77-0,36-0,09-0)**
nárast / úbytok k aktuálnemu roku: 0,25 $l.s^{-1}$ Bilančný stav: dobrý

Poznámka: Na styku so Štiavnickými vrchmi je výrazná tektonická línia, zásoby tejto línie sú zaradené do hydrogeologického rajónu V 088.

Bilančný profil: 8880 Hron - Kamenín
Využiteľné množstvá podzemných vôd: 30,00 $l.s^{-1}$ (0-0-0-0-0/0-25-5-0)
Odber: 5,05 $l.s^{-1}$
Bilančný stav: dobrý

Názov lokality	Okres	Využiteľné množstvá Kat.	Množstvo ($l.s^{-1}$)	Kvalita	Zhodnotenie využívania Odber ($l.s^{-1}$)	Využit.	Bilančný stav	Poznámka
1. Nová Dedina	LV	II.	7,00	N,O	0,00	V3	dobrý	
2. Čajkov	LV	II.	4,00	V,CA,O	0,00	V3	dobrý	
3. Devičany	LV	II.	5,00	O	0,00	V3	dobrý	
4. Kamenec, Zajačia dolina	LV	II.	3,00	F,B,V	0,00	V3	dobrý	
5. Žemberovce	LV	II.	6,00	O,V	2,31	V4	uspokojivý 2,60	
rozptýlené lokálne zdroje	LV	III.	5,00	O	2,74	V3		

P-G - 063 Kryštalinikum, mezozoikum a paleogén JZ časti pohoria Žiar a Handlovskej kotliny

Povodie: Nitra 4-21-11 Plocha: 79,20 km^2 Kategória preskúmanosti: P4

Využiteľné množstvá podzemných vôd: 104,62 $l.s^{-1}$ (0-13,8-90,82-0-0/0-0-0-0)
z toho termálne a minerálne vody: 15,97 (0-13,8-2,17-0-0/0-0-0-0)

Odber (2019): 8,19 $l.s^{-1}$ účel využitia: (8,19-0-0-0-0-0-0)
z toho term. a min. vody: 0,00 $l.s^{-1}$ (0-0-0-0-0-0-0)
Odber (2018): 8,02 $l.s^{-1}$ účel využitia: (8,02-0-0-0-0-0-0)
nárast / úbytok k aktuálnemu roku: 0,17 $l.s^{-1}$ Bilančný stav: dobrý

Poznámka: Využiteľné množstvo v kat. B a C stanovené podľa rozhodnutí č.103/2014 a č.335/2018.

NA 10 - čiastkový rajón mezozoika
Plocha: 13,60 km^2
Bilančný profil: 5660 Handlovka - ústie
Využiteľné množstvá podzemných vôd: 56,27 $l.s^{-1}$ (0-0-56,27-0-0/0-0-0-0)
Odber: 8,19 $l.s^{-1}$
Bilančný stav: dobrý

Názov lokality	Okres	Využiteľné množstvá Kat.	Množstvo ($l.s^{-1}$)	Kvalita	Zhodnotenie využívania Odber ($l.s^{-1}$)	Využit.	Bilančný stav		Poznámka
1. Remata	PD	C	38,87	O,V	0,00	V4	dobrý		
2. Ráztočno	PD	C	9,60	V	3,22	V4	uspokojivý	2,98	
3. Jalovec	PD	C	7,80	V	4,97	V4	uspokojivý	1,57	

NA 20 - čiastkový rajón kryštalinika a paleogénu

Plocha: 65,60 km^2
Využiteľné množstvá podzemných vôd: 32,38 $l.s^{-1}$ (0-0-32,38-0-0/0-0-0-0)
Odber: 0,00 $l.s^{-1}$
Bilančný stav: dobrý

Bilančný profil: 5440 Handlovka - pod Handlovou
Využiteľné množstvá podzemných vôd: bez využiteľných zásob

Bilančný profil: 5660 Handlovka - ústie
Využiteľné množstvá podzemných vôd: 32,38 $l.s^{-1}$ (0-0-32,38-0-0/0-0-0-0)
Odber: 0,00 $l.s^{-1}$
Bilančný stav: dobrý

Názov lokality	Okres	Využiteľné množstvá Kat.	Množstvo ($l.s^{-1}$)	Kvalita	Zhodnotenie využívania Odber ($l.s^{-1}$)	Využit.	Bilančný stav	Poznámka
1. Jalovec	PD	C	31,66	O,V	0,00	V4	dobrý	
2. Malá Čausa	PD	C	0,60	V	0,00	V4	dobrý	
3. Handlová - prm. Horný koniec	PD	C	0,12	V	0,00	V4	dobrý	

Bilančný profil: 5760 Nitra - Nováky
Využiteľné množstvá podzemných vôd: bez využiteľných zásob

M - 064 Mezozoikum S časti pohoria Žiar

Povodie: Váh 4-21-05 Plocha: 52,60 km^2 Kategória preskúmanosti: P4
Nitra 4-21-11

Využiteľné množstvá podzemných vôd: 190,30 $l.s^{-1}$ (0-21,8-0-167,35-0/0-0-1,15-0)

Odber (2019): 59,21 $l.s^{-1}$ účel využitia: (55,44-3,77-0-0-0-0-0)
Odber (2018): 60,02 $l.s^{-1}$ účel využitia: (55,61-4,41-0-0-0-0-0)
nárast / úbytok k aktuálnemu roku: -0,81 $l.s^{-1}$ Bilančný stav: uspokojivý

Poznámka: Využiteľné množstvá v kat. C1 ,C2 sú uvedené podľa protokolu KKMPzV č.12/2004 a využiteľné množstva kat. B podľa protokolu č.383/2019

Subrajón povodia Váhu

Plocha: 31,60 km^2
Využiteľné množstvá podzemných vôd: 106,05 $l.s^{-1}$ (0-21,8-0-83,1-0/0-0-1,15-0)
Odber: 27,34 $l.s^{-1}$
Bilančný stav: dobrý

VH 10 - čiastkový rajón karbonátov triasu krížňanského príkrovu

Plocha: 10,90 km^2
Bilančný profil: 1960 Turiec - ústie
Využiteľné množstvá podzemných vôd: 76,6 $l.s^{-1}$ (0-0-0-76,6-0/0-0-0-0)
Odber: 23,12 $l.s^{-1}$
Bilančný stav: uspokojivý

Názov lokality	Okres	Využiteľné množstvá Kat.	Množstvo ($l.s^{-1}$)	Kvalita	Zhodnotenie využívania Odber ($l.s^{-1}$)	Využit.	Bilančný stav		Poznámka
1. Polerieka	TR	C1	69,20	V	21,78	V4	uspokojivý	3,18	
2. Slovenské Pravno	TR	C1	7,40	V	1,34	V4	dobrý	5,52	

VH 20 - čiastkový rajón mezozoika obalovej série

Plocha: 11,90 km^2
Bilančný profil: 1960 Turiec - ústie
Využiteľné množstvá podzemných vôd: 27,05 $l.s^{-1}$ (0-21,8-0-4,1-0/0-0-1,15-0)
Odber: 4,05 $l.s^{-1}$
Bilančný stav: dobrý

		Využiteľné množstvá			Zhodnotenie využívania				
Názov lokality	Okres	Kat.	Množstvo ($l.s^{-1}$)	Kvalita	Odber ($l.s^{-1}$)	Využit.	Bilančný stav		Poznámka
3. Rudno	TR	C1	4,10	V	0,28	V4	dobrý	14,64	
4. Jasenovo	TR	B	21,80	V	3,77	V1	dobrý	6,09	
		III.	1,15	O		V3			

VH 30 - čiastkový rajón vrchného triasu až kriedy krížňanského príkrovu

Plocha: 8,80 km^2
Bilančný profil: 1960 Turiec - ústie
Využiteľné množstvá podzemných vôd: 2,40 $l.s^{-1}$ (0-0-0-2,4-0/0-0-0-0)
Odber: 0,17 $l.s^{-1}$
Bilančný stav: dobrý

		Využiteľné množstvá			Zhodnotenie využívania			
Názov lokality	Okres	Kat.	Množstvo ($l.s^{-1}$)	Kvalita	Odber ($l.s^{-1}$)	Využit.	Bilančný stav	Poznámka
rozptýlené využ. zdroje	TR	C1	2,40	O	0,17	V3		

Subrajón povodia Nitry

Plocha: 21,00 km^2
Využiteľné množstvá podzemných vôd: 84,25 $l.s^{-1}$ (0-0-0-84,25-0/0-0-0-0)
Odber: 31,87 $l.s^{-1}$
Bilančný stav: uspokojivý

NA 10 - čiastkový rajón karbonátov triasu krížňanského príkrovu

Plocha: 2,80 km^2
Bilančný profil: 5760 Nitra - Nováky
Využiteľné množstvá podzemných vôd: 65,60 $l.s^{-1}$ (0-0-0-65,6-0/0-0-0-0)
Odber: 31,87 $l.s^{-1}$
Bilančný stav: uspokojivý

		Využiteľné množstvá			Zhodnotenie využívania				
Názov lokality	Okres	Kat.	Množstvo ($l.s^{-1}$)	Kvalita	Odber ($l.s^{-1}$)	Využit.	Bilančný stav		Poznámka
5. Vyšehradné	PD	C1	65,60	V	31,87	V5	uspokojivý	2,06	

NA 40 - čiastkový rajón mezozoika a kryštalinika pri Nitrianskom Pravne

Plocha: 18,20 km^2
Bilančný profil: 5760 Nitra - Nováky
Využiteľné množstvá podzemných vôd: 18,65 $l.s^{-1}$ (0-0-0-18,65-0/0-0-0-0)
Odber: 0,00 $l.s^{-1}$
Bilančný stav: dobrý

		Využiteľné množstvá			Zhodnotenie využívania			
Názov lokality	Okres	Kat.	Množstvo ($l.s^{-1}$)	Kvalita	Odber ($l.s^{-1}$)	Využit.	Bilančný stav	Poznámka
6. Solka	PD	C1	18,65	V	0,00	V4	dobrý	

P-G - 065 Mezozoikum, kryštalinikum a paleogén V časti Strážovských vrchov

Povodie: Nitra 4-21-11 Plocha: 278,60 km^2 Kategória preskúmanosti: P5

Využiteľné množstvá podzemných vôd: 157,00 $l.s^{-1}$ (0-29,2-27,8-3-0/6-0-43-48)
z toho termálne vody: 64,00 $l.s^{-1}$ (0-29,2-27,8-0-0/0-0-7-0)

Odber (2019): 35,50 $l.s^{-1}$ účel využitia: (18,89-0-0-0,10-0-0-16,51)
z toho termálne vody: 16,51 $l.s^{-1}$ (0-0-0-0-0-0-16,51)
Odber (2018): 36,69 $l.s^{-1}$ účel využitia: (19,15-0-0-0,10-0-0-17,44)
nárast / úbytok k aktuálnemu roku: -1,19 $l.s^{-1}$ Bilančný stav: dobrý

Poznámka:

NA 10 - čiastkový rajón mezozoika
Plocha: 109,7 km^2
Využiteľné množstvá podzemných vôd: 70,00 $l.s^{-1}$ (0-0-0-0-0/6-0-21-43)
Odber: 13,36 $l.s^{-1}$
Bilančný stav: dobrý

Bilančný profil: 5760 Nitra - Nováky
Využiteľné množstvá podzemných vôd: 27,50 $l.s^{-1}$ (0-0-0-0-0/4,5-0-18-5)
Odber: 12,75
Bilančný stav: uspokojivý

Názov lokality	Okres	Využiteľné množstvá Kat.	Množstvo ($l.s^{-1}$)	Kvalita	Zhodnotenie využívania Odber ($l.s^{-1}$)	Využit.	Bilančný stav	Poznámka
1. Tužina	PD	I. III.	4,50 15,00	V	12,75	V4	uspokojivý 1,53	
rozptýlené využ. zdroje	PD	III. odhad	3,00 5,00	O	0,00	V3		

Bilančný profil: 6040 Nitrica - Nitrianske Rudno
Využiteľné množstvá podzemných vôd: 42,50 $l.s^{-1}$ (0-0-0-0-0/1,5-0-3-38)
Odber: 0,61
Bilančný stav: dobrý

Názov lokality	Okres	Využiteľné množstvá Kat.	Množstvo ($l.s^{-1}$)	Kvalita	Zhodnotenie využívania Odber ($l.s^{-1}$)	Využit.	Bilančný stav	Poznámka
2. Valaská Belá	PD	III. odhad	3,00 5,00	V	0,10	V3	dobrý 80,00	
rozptýlené využ. zdroje	IL	I. odhad	1,50 33,00	O	0,00 0,51	V3		

NA 20 - čiastkový rajón paleogénu a kryštalinika
Plocha: 168,9 km^2
Využiteľné množstvá podzemných vôd: 23,00 $l.s^{-1}$ (0-0-0-3-0/0-0-15-5)
Odber: 5,63 $l.s^{-1}$
Bilančný stav: dobrý
Bilančný profil: 5760 Nitra - Nováky
Využiteľné množstvá podzemných vôd: 12,00 $l.s^{-1}$ (0-0-0-3-0/0-0-7-2)
Odber: 2,87
Bilančný stav: dobrý

Názov lokality	Okres	Využiteľné množstvá Kat.	Množstvo ($l.s^{-1}$)	Kvalita	Zhodnotenie využívania Odber ($l.s^{-1}$)	Využit.	Bilančný stav	Poznámka
3. Poruba	PD	III.	3,00	V	2,13	V4	napätý 1,41	
4. Dubnica	PD	C1	3,00	O	0,00	V3	dobrý	
rozptýlené zdroje	PD	III. odhad	4,00 2,00	V,B,O	0,74	V3		

Bilančný profil: 6040 Nitrica - Nitrianske Rudno
Využiteľné množstvá podzemných vôd: 8,00 $l.s^{-1}$ (0-0-0-0-0/0-0-5-3)
Odber: 2,06
Bilančný stav: dobrý

Názov lokality	Okres	Využiteľné množstvá Kat.	Množstvo ($l.s^{-1}$)	Kvalita	Zhodnotenie využívania Odber ($l.s^{-1}$)	Využit.	Bilančný stav		Poznámka
5. Liešťany	PD	III.	4,00	V	1,45	V4	uspokojivý	2,76	
rozptýlené zdroje	PD	III. odhad	1,00 3,00	O	0,61	V3			

Bilančný profil: 6140 Nitrica - ústie
Využiteľné množstvá podzemných vôd: 3,00 $l.s^{-1}$ (0-0-0-0-0/0-0-3-0)
Odber: 0,7
Bilančný stav: dobrý

Názov lokality	Okres	Využiteľné množstvá Kat.	Množstvo ($l.s^{-1}$)	Kvalita	Zhodnotenie využívania Odber ($l.s^{-1}$)	Využit.	Bilančný stav	Poznámka
rozptýlené zdroje	PD	III.	3,00	V,O	0,70	V3		

MP - 066 Mezozoikum a paleogén J časti Strážovských vrchov

Povodie: Váh 4-21-08 Plocha: 428,00 km^2 Kategória preskúmanosti: P3
Váh 4-21-09
Nitra 4-21-11

Využiteľné množstvá podzemných vôd: 1066,50 $l.s^{-1}$ (0-196,5-0-0-45/520-230-75-0)
z toho minerálne vody: 8,50 $l.s^{-1}$ (0-8,5-0-0-0/0-0-0-0)

Odber (2019): 411,87 $l.s^{-1}$ účel využitia: (396,42-5,99-6,57-1,52-0-0,9-0,47)
z toho minerálne vody: 3,65 $l.s^{-1}$ (0-3,65-0-0-0-0-0)
Odber (2018): 414,55 $l.s^{-1}$ účel využitia: (397,71-6,22-8,28-1,22-0-1,12-0)
nárast / úbytok k aktuálnemu roku: -2,68 $l.s^{-1}$ Bilančný stav: uspokojivý

Poznámka: Využiteľné množstvá podz. vôd v kat. B sú uvedené podľa protokolu č.316/2018 a v kat. C2 podľa protokolu KKZZ č.34-16/9-90.

Subrajón povodia Váhu
Plocha: 16,80 km^2
Využiteľné množstvá podzemných vôd: 43,00 $l.s^{-1}$ (0-6-0-0-0/16-4-17-0)
Odber: 9,01 $l.s^{-1}$
Bilančný stav: dobrý

VH 12 - čiastkový rajón bebravského karbonatického komplexu v povodí Tepličky
Plocha: 8,10 km^2
Bilančný profil: 4488 Váh - pod Sĺňavou
Využiteľné množstvá podzemných vôd: 19,00 $l.s^{-1}$ (0-0-0-0-0/14-0-5-0)
Odber: 6,49 $l.s^{-1}$
Bilančný stav: uspokojivý

Názov lokality	Okres	Využiteľné množstvá Kat.	Množstvo ($l.s^{-1}$)	Kvalita	Zhodnotenie využívania Odber ($l.s^{-1}$)	Využit.	Bilančný stav		Poznámka
1. Omšenie	TN	I. III.	14,00 5,00	V	6,49	V5	uspokojivý	2,93	

VH 13 - čiastkový rajón bebravského karbonatického komplexu v povodí Kubrice

Plocha: 1,00 km^2
Bilančný profil: 4488 Váh - pod Sĺňavou
Využiteľné množstvá podzemných vôd: 2,00 $l.s^{-1}$ (0-0-0-0-0/2-0-0-0)
Odber: 0,63 $l.s^{-1}$
Bilančný stav: uspokojivý

		Využiteľné množstvá			Zhodnotenie využívania				
Názov lokality	Okres	Kat.	Množstvo ($l.s^{-1}$)	Kvalita	Odber ($l.s^{-1}$)	Využit.	Bilančný stav		Poznámka
2. Kubrica	TN	I.	2,00	V	0,63	V4	uspokojivý	3,17	

VH 14 - čiastkový rajón bebravského karbonatického komplexu v povodí Soblahovského potoka

Plocha: 0,40 km^2
Bilančný profil: 4488 Váh - pod Sĺňavou
Využiteľné množstvá podzemných vôd: bez využiteľných zdrojov
Odber: bez odberov

VH 15 - čiastkový rajón bebravského karbonatického komplexu v povodí Turnianskeho potoka

Plocha: 7,30 km^2
Bilančný profil: 4488 Váh - pod Sĺňavou
Využiteľné množstvá podzemných vôd: 22,00 $l.s^{-1}$ (0-6-0-0-0/0-4-12-0)
Odber: 1,89 $l.s^{-1}$
Bilančný stav: dobrý

		Využiteľné množstvá			Zhodnotenie využívania				
Názov lokality	Okres	Kat.	Množstvo ($l.s^{-1}$)	Kvalita	Odber ($l.s^{-1}$)	Využit.	Bilančný stav		Poznámka
3. Mníchova Lehota	TN	II.	4,00	V,O,CA	1,52	V4	uspokojivý	2,63	
4. Soblahov - Huk	TN	B III.	6,00 12,00	V	0,37	V4	dobrý	48,65	

Subrajón povodia Nitry

Plocha: 411,20 km^2
Využiteľné množstvá podzemných vôd: 1015,00 $l.s^{-1}$ (0-182-0-0-45/504-226-58-0)
Odber: 399,21 $l.s^{-1}$
Bilančný stav: uspokojivý

NA 11 - čiastkový rajón bebravského karbonatického komplexu v povodí Bebravy

Plocha: 124,60 km^2
Bilančný profil: 6500 Bebrava - ústie
Využiteľné množstvá podzemných vôd: 547,00 $l.s^{-1}$ (0-135-0-0-0/375-31-6-0)
Odber: 296,50 $l.s^{-1}$
Bilančný stav: uspokojivý

		Využiteľné množstvá			Zhodnotenie využívania				
Názov lokality	Okres	Kat.	Množstvo ($l.s^{-1}$)	Kvalita	Odber ($l.s^{-1}$)	Využit.	Bilančný stav		Poznámka
5. Slatina nad Bebravou	BN	I.	78,00	V	50,90	V5	uspokojivý	1,53	
6. Slatinka nad Bebravou	BN	I.	130,00	V	103,33	V5	napätý	1,26	
7. Krásna Ves	BN	I.	10,00	O	0,00	V2	dobrý		
8. Kopanička	BN	I.	7,00	V	1,25	V4	dobrý	5,60	
9. Timoradza	BN	B	135,00	V	23,56	V1	dobrý	5,73	
10. Ľutov	BN	II.	18,00	V	7,14	V4	uspokojivý	2,52	
11. Dolné Motešice	TN	I.	131,00	V	100,28	V4	napätý	1,31	
12. Neporadza - Svitavy	TN	I.	4,00	V	2,54	V5	uspokojivý	1,57	
13. Trenčianske Mitice	TN	I. II.	13,00 5,00	V,O	4,75	V4	dobrý	3,79	
14. Závada pod Čier. vrchom	BN	II.	4,00	V,O	1,64	V4	uspokojivý	2,44	
rozptýlené využ. zdroje	BN,TN	I. II. III.	2,00 4,00 6,00	O	1,11	V3			

NA 20 - čiastkový rajón nitrického karbonatického komplexu

Plocha: 104,10 km^2
Využiteľné množstvá podzemných vôd: 356,00 $l.s^{-1}$ (0-47-0-0-45/116-108-40-0)
Odber: 90,51 $l.s^{-1}$
Bilančný stav: dobrý

Bilančný profil: 6140 Nitrica - ústie
Využiteľné množstvá podzemných vôd: 323,00 $l.s^{-1}$ (0-47-0-0-45/98-103-30-0)
Odber: 82,63 $l.s^{-1}$
Bilančný stav: dobrý

		Využiteľné množstvá			Zhodnotenie využívania				
Názov lokality	Okres	Kat.	Množstvo ($l.s^{-1}$)	Kvalita	Odber ($l.s^{-1}$)	Využit.	Bilančný stav		Poznámka
15. Nitrianske Rudno	PD	I.	40,00	V,O,B	35,26	V5	uspokojivý	1,64	
		II.	18,00	V,O					
16. Horné Vestenice	PD	II.	5,00	O,V	0,65	V3	dobrý	7,69	
17. Hradištnica	PD	I.	3,00	V	1,60	V4	uspokojivý	1,88	
18. Dvorníky	PD	I.	5,00	O,B,V	1,75	V3	uspokojivý	2,86	
19. Nad gumárňami	PD	C2	45,00	B,CA	0,00	V2	dobrý		
20.Gumárne	PD	B	47,00	B,CA	9,76	V3	dobrý	8,40	
		II.	35,00	B,O					
21. Dolné Vestenice	PD	III.	30,00	O,B,CA,V	1,33	V3	dobrý	22,56	
22. Hradište	PE	I.	50,00	B,O,CA	28,32	V4	uspokojivý	1,77	
23. Šiare a Luhy	PE	II.	30,00	O,B	3,60	V4	dobrý	8,33	
rozptýlené využ. zdroje	PD,PE	II.	15,00	O,B,CA	0,36	V3			

Bilančný profil: 6500 Bebrava - ústie
Využiteľné množstvá podzemných vôd: 27,00 $l.s^{-1}$ (0-0-0-0-0/18-0-9-0)
Odber: 7,08 $l.s^{-1}$
Bilančný stav: dobrý

		Využiteľné množstvá			Zhodnotenie využívania				
Názov lokality	Okres	Kat.	Množstvo ($l.s^{-1}$)	Kvalita	Odber ($l.s^{-1}$)	Využit.	Bilančný stav		Poznámka
24. Žitná	BN	I.	18,00	V	7,08	V4	uspokojivý	2,54	
rozptýlené využ. zdroje	BN	III.	9,00	O	0,00	V3			

Bilančný profil: 5940 Nitra - Chalmová
Využiteľné množstvá podzemných vôd: 5,00 $l.s^{-1}$ (0-0-0-0-0/0-5-0-0)
Odber: 0,80 $l.s^{-1}$
Bilančný stav: dobrý

		Využiteľné množstvá			Zhodnotenie využívania				
Názov lokality	Okres	Kat.	Množstvo ($l.s^{-1}$)	Kvalita	Odber ($l.s^{-1}$)	Využit.	Bilančný stav		Poznámka
25. Chalmová	PD	II.	5,00	O	0,80	V3	dobrý	6,25	

Bilančný profil: 6160 Nitra - pod Nitricou
Využiteľné množstvá podzemných vôd: 1,00 $l.s^{-1}$ (0-0-0-0-0/0-0-1-0)
Odber: 0,00
Bilančný stav: dobrý
Poznámka: územie devastované lomami

		Využiteľné množstvá			Zhodnotenie využívania				
Názov lokality	Okres	Kat.	Množstvo ($l.s^{-1}$)	Kvalita	Odber ($l.s^{-1}$)	Využit.	Bilančný stav		Poznámka
26. Malé Kršteňany	PE	III.	1,00	O	0,00	V3	dobrý		

NA 30 - čiastkový rajón paleozoika, mezozoika a paleogénu medzi bebravským a nitrickým karbonatickým komplexom

Plocha: 148,00 km^2
Využiteľné množstvá podzemných vôd: 53,00 $l.s^{-1}$ (0-0-0-0-0/13-28-12-0)
Odber: 7,96 $l.s^{-1}$
Bilančný stav: dobrý

Bilančný profil: 6500 Bebrava - ústie
Využiteľné množstvá podzemných vôd: 35,00 $l.s^{-1}$ (0-0-0-0-0/13-10-12-0)
Odber: 6,95 $l.s^{-1}$
Bilančný stav: dobrý

		Využiteľné množstvá			Zhodnotenie využívania				
Názov lokality	Okres	Kat.	Množstvo ($l.s^{-1}$)	Kvalita	Odber ($l.s^{-1}$)	Využit.	Bilančný stav		Poznámka
27. Čierna Lehota	BN	II.	10,00	V	3,68	V4	uspokojivý	2,72	
28. Omastiná	BN	I.	13,00	V	0,17	V2	dobrý	76,47	
rozptýlené využ. zdroje	BN	III.	12,00	O,B	3,10	V3			

Bilančný profil: 6140 Nitrica - ústie
Využiteľné množstvá podzemných vôd: 18,00 $l.s^{-1}$ (0-0-0-0-0/0-18-0-0)
Odber: 1,01 $l.s^{-1}$
Bilančný stav: dobrý

		Využiteľné množstvá			Zhodnotenie využívania				
Názov lokality	Okres	Kat.	Množstvo ($l.s^{-1}$)	Kvalita	Odber ($l.s^{-1}$)	Využit.	Bilančný stav		Poznámka
29. Nitr. Rudno - Granatír	PD	II.	12,00	V,B	1,01	V5	dobrý	11,88	
30. Hradište - juh	PE	II.	6,00	O	0,00	V3	dobrý		

NA 40 - čiastkový rajón mezozoika SV od nitrického karbonatického komplexu

Plocha: 34,50 km^2
Bilančný profil: 6140 Nitrica - ústie
Využiteľné množstvá podzemných vôd: 59,00 $l.s^{-1}$ (0-0-0-0-0/0-59-0-0)
Odber: 4,24 $l.s^{-1}$
Bilančný stav: dobrý

		Využiteľné množstvá			Zhodnotenie využívania				
Názov lokality	Okres	Kat.	Množstvo ($l.s^{-1}$)	Kvalita	Odber ($l.s^{-1}$)	Využit.	Bilančný stav		Poznámka
31. Ješkova Ves	PD	II.	35	V,O,B	2,11	V4	dobrý	16,59	
32. Nitrianske Sučany	PD	II.	4	V,O	1,35	V4	uspokojivý	2,96	
rozptýlené využ. zdroje	PD	II.	20	V,O,B,CA	0,78	V3			

bilančný profil: 5940 (Nitra - Chalmová)
Využiteľné množstvá podzemných vôd: bez využ. zdrojov
Odber: bez odberov

QN - 067 Neogén a kvartér Hornonitrianskej kotliny

Povodie: Nitra 4-21-11 Plocha: 170,40 km^2 Kategória preskúmanosti: P3

Využiteľné množstvá podzemných vôd: 207,59 $l.s^{-1}$ (0-27,59-0-51-21/0-55-53-0)
z toho termálne vody: 26,77 $l.s^{-1}$ (0-26,77-0-0-0/0-0-0-0)

Odber (2019): 18,59 $l.s^{-1}$ účel využitia: (0-0-0,11-13,73-0-1,56-3,19)
z toho termálne vody: 16,17 $l.s^{-1}$ (0-0-0-12,98-0-0-3,19)
Odber (2018): 15,77 $l.s^{-1}$ účel využitia: (0-0-0,10-12,94-0,07-2,02-0,64)
nárast / úbytok k aktuálnemu roku: 2,82 $l.s^{-1}$ Bilančný stav: dobrý

Poznámka: Využiteľné množstvá podz. vôd v kat. C1 a C2 sú uvedené podľa protokolu KKZZ č.16/96-KKZZ a v kat. B podľa protokolu č. 392/2019

NA 10 - čiastkový rajón kvartéru a neogénu Prievidzskej kotliny

Plocha: 144,40 km^2

Využiteľné množstvá podzemných vôd: 130,00 $l.s^{-1}$ (0-0-0-51-21/0-10-48-0)

Odber: 1,77 $l.s^{-1}$

Bilančný stav: dobrý

Bilančný profil: 5660 Handlovka - ústie

Využiteľné množstvá podzemných vôd: 22,00 $l.s^{-1}$ (0-0-0-0-0/0-10-12-0)

Odber: 0,11 $l.s^{-1}$

Bilančný stav: dobrý

		Využiteľné množstvá			Zhodnotenie využívania			
Názov lokality	Okres	Kat.	Množstvo ($l.s^{-1}$)	Kvalita	Odber ($l.s^{-1}$)	Využit.	Bilančný stav	Poznámka
1. Prievidza	PD	II. III.	10,00 10,00	V,B O,V,B	0,11	V3	dobrý 181,82	
rozptýlené využ. zdroje	PD	III.	2,00	B	0,00	V3		

Bilančný profil: 5760 Nitra - Nováky

Využiteľné množstvá podzemných vôd: 82,00 $l.s^{-1}$ (0-0-0-51-21/0-0-10-0)

Odber: 0,00 $l.s^{-1}$

Bilančný stav: dobrý

		Využiteľné množstvá			Zhodnotenie využívania			
Názov lokality	Okres	Kat.	Množstvo ($l.s^{-1}$)	Kvalita	Odber ($l.s^{-1}$)	Využit.	Bilančný stav	Poznámka
2. Pravenec	PD	C1 C2	30,00 2,00	V,B V	0,00	V4	dobrý	
3. Nedožery - Necpaly	PD	C1 C2	21,00 19,00	V,B,CA V,CA,B	0,00	V2	dobrý	
rozptýlené využ. zdroje	PD	III.	10,00	O,B,V,CA	0,00	V3		

Bilančný profil: 5940 Nitra - Chalmová

Využiteľné množstvá podzemných vôd: 18,00 $l.s^{-1}$ (0-0-0-0-0/0-0-18-0)

Odber: 1,33 $l.s^{-1}$

Bilančný stav: dobrý

		Využiteľné množstvá			Zhodnotenie využívania			
Názov lokality	Okres	Kat.	Množstvo ($l.s^{-1}$)	Kvalita	Odber ($l.s^{-1}$)	Využit.	Bilančný stav	Poznámka
4. Nováky	PD	III.	8,00	O,CA,B	0,91	V3	dobrý 8,79	
5. Zem. Kostoľany	PD	III.	3,00	O	0,00	V3	dobrý	
rozptýlené využ. zdroje	PD	III.	7,00	O,B,V	0,42	V3		

Bilančný profil: 6160 Nitra - pod Nitricou

Využiteľné množstvá podzemných vôd: 8,00 $l.s^{-1}$ (0-0-0-0-0/0-0-8-0)

Odber: 0,33 $l.s^{-1}$

Bilančný stav: dobrý

		Využiteľné množstvá			Zhodnotenie využívania			
Názov lokality	Okres	Kat.	Množstvo ($l.s^{-1}$)	Kvalita	Odber ($l.s^{-1}$)	Využit.	Bilančný stav	Poznámka
6. Čereňany - profil	PD	III.	4,00	O	0,00	V3	dobrý	
rozptýlené využ. zdroje	PD	III.	4,00	V,B	0,33	V3		

NA 20 - čiastkový rajón kvartéru a neogénu Rudnianskej kotliny

Plocha: 26,00 km^2

Bilančný profil: 6140 Nitrica - ústie

Využiteľné množstvá podzemných vôd: 50,82 $l.s^{-1}$ (0-0,82-0-0-0/0-45-5-0)

Odber: 0,65 $l.s^{-1}$

Bilančný stav: dobrý

Názov lokality	Okres	Využiteľné množstvá Kat.	Množstvo ($l.s^{-1}$)	Kvalita	Zhodnotenie využívania Odber ($l.s^{-1}$)	Využit.	Bilančný stav		Poznámka
7. Nitrianske Sučany	PD	II.	45,00	B	0,00	V4	dobrý		
8. Diviacka Nová Ves	PD	B	0,82	CO, B	0,63	V2	napätý	1,30	
rozptýlené využ. zdroje	PD	III.	5,00	O,V,B	0,02	V3			

GM - 068 Kryštalinikum a mezozoikum V časti Považského Inovca

Povodie: Nitra 4-21-12 Plocha: 153,70 km^2 Kategória preskúmanosti: P4

Využiteľné množstvá podzemných vôd: 92,57 $l.s^{-1}$ (0-0-0-0-0/52,07-30,5-10-0)

Odber (2019): 19,57 $l.s^{-1}$ účel využitia: (18,57-0,29-0-0-0-0-0,71)
Odber (2018): 18,24 $l.s^{-1}$ účel využitia: (17,98-0,26-0-0-0-0-0)
nárast / úbytok k aktuálnemu roku: 1,33 $l.s^{-1}$ Bilančný stav: dobrý

Poznámka:

NA 10 - čiastkový rajón kryhy karbonátov západne od Závady
Plocha: 21,60 km^2
Využiteľné množstvá podzemných vôd: 79,75 $l.s^{-1}$ (0-0-0-0-0/51,35-28,4-0-0)
Odber: 17,45 $l.s^{-1}$
Bilančný stav: dobrý

Bilančný profil: 6730 Nitra - Nitrianská Streda
Využiteľné množstvá podzemných vôd: 26,13 $l.s^{-1}$ (0-0-0-0-0/9,23-16,9-0-0)
Odber: 4,49 $l.s^{-1}$
Bilančný stav: dobrý

Názov lokality	Okres	Využiteľné množstvá Kat.	Množstvo ($l.s^{-1}$)	Kvalita	Zhodnotenie využívania Odber ($l.s^{-1}$)	Využit.	Bilančný stav		Poznámka
1. Podhradie, prm. Beňovský	TO	I.	4,46	V	3,19	V1	napätý	1,40	
2. Závada, prm. Rybníček 1,2	TO	I.	4,77	V	1,01	V1	dobrý	4,72	
3. Závada, vrty HP-1,HP-6A, HGD-2	TO	II.	16,90	N	0,29	V1	dobrý	58,28	Mn, bakt. závadnosť

Bilančný profil: 7145 Nitra - Nitra pod
Využiteľné množstvá podzemných vôd: 53,62 $l.s^{-1}$ (0-0-0-0-0/42,12-11,5-0-0)
Odber: 12,96 $l.s^{-1}$
Bilančný stav: dobrý

Názov lokality	Okres	Využiteľné množstvá Kat.	Množstvo ($l.s^{-1}$)	Kvalita	Zhodnotenie využívania Odber ($l.s^{-1}$)	Využit.	Bilančný stav		Poznámka
4. Nová Lehota, pr. Úhrad 1-3 vrty HVZ-1,2	NM	I. II.	14,54 3,50	V	0,24	V1	dobrý	75,17	zápach
5. Záhrada, pr. Zľavy, pr. Rybníček, Zvernica, vrt HVZ-1,2	TO	I. II.	23,44 8,00	V,O F	12,72	V1	uspokojivý	2,47	
6. Záhrada, pr. Lúky	TO	I.	4,14	V	0,00	V3	dobrý		

NA 20 - čiastkový rajón kryštalinika
Plocha: 132,10 km^2
Využiteľné množstvá podzemných vôd: 12,82 $l.s^{-1}$ (0-0-0-0-0/0,72-2,1-10-0)
Odber: 2,12 $l.s^{-1}$
Bilančný stav: dobrý

Bilančný profil: 6730 Nitra - Nitrianska Streda
Využiteľné množstvá podzemných vôd: 10,72 $l.s^{-1}$ (0-0-0-0-0/0,72-0-10-0)
Odber: 2,12 $l.s^{-1}$
Bilančný stav: dobrý

Názov lokality	Okres	Využiteľné množstvá Kat.	Množstvo ($l.s^{-1}$)	Kvalita	Zhodnotenie využívania Odber ($l.s^{-1}$)	Využit.	Bilančný stav	Poznámka
lokálne rozptýlené zdroje,	TN	I.	0,72	O	0,19	V1		prm. Bathory,
Dubodiel - prm. Salaš,	BN	III.	10,00	O	1,93	V3		Bludisko,
Veľká Hradná - prm. Na jamách, Zlatníky, pramene								Hladná voda ...

Bilančný profil: 7145 Nitra - Nitra pod
Využiteľné množstvá podzemných vôd: 2,10 $l.s^{-1}$ (0-0-0-0-0/0-2,1-0-0)
Odber: 0,00 $l.s^{-1}$
Bilančný stav: dobrý

Názov lokality	Okres	Využiteľné množstvá Kat.	Množstvo ($l.s^{-1}$)	Kvalita	Zhodnotenie využívania Odber ($l.s^{-1}$)	Využit.	Bilančný stav	Poznámka
lokálne rozptýlené zdroje,	NM	II.	1,50	V	0,00	V3		
Nová Lehota-prm.Močiar 1,2	TO	II.	0,60	N	0,00	V3		
Bojná, Prašice - vrty								

MG - 069 Mezozoikum a paleozoikum SV časti Tribča

Povodie: Nitra 4-21-11 Plocha: 223,50 km^2 Kategória preskúmanosti: P2
Žitava 4-21-13
Hron 4-23-04

Využiteľné množstvá podzemných vôd: 224,00 $l.s^{-1}$ (0-0-0-114-24/30-49-5-2)

Odber (2019): 34,39 $l.s^{-1}$ účel využitia: (34,07-0-0-0,32-0-0-0)
Odber (2018): 37,24 $l.s^{-1}$ účel využitia: (36,74-0-0-0,50-0-0-0)
nárast / úbytok k aktuálnemu roku: -2,85 $l.s^{-1}$ Bilančný stav: dobrý

Poznámka: Využiteľné množstvá podz. vôd v kat. C1 a C2 sú uvedené podľa protokolu KKZZ č.149-16/12-89.

Subrajón povodia Nitry
Plocha: 203,70 km^2
Využiteľné množstvá podzemných vôd: 174,20 $l.s^{-1}$ (0-0-0-114-24/12,3-18,5-3,4-2)
Odber: 13,51 $l.s^{-1}$
Bilančný stav: dobrý

NA 11 - čiastkový rajón mezozoika v povodí Nitry
Plocha: 91,80 km^2
Využiteľné množstvá podzemných vôd: 152,70 $l.s^{-1}$ (0-0-0-114-24/4,2-8-2,5-0)
Odber: 8,87 $l.s^{-1}$
Bilančný stav: dobrý

Bilančný profil: 6160 Nitra - pod Nitricou
Využiteľné množstvá podzemných vôd: 117,90 $l.s^{-1}$ (0-0-0-85,5-22,5/0-8-1,9-0)
Odber: 6,62 $l.s^{-1}$
Bilančný stav: dobrý

		Využiteľné množstvá			Zhodnotenie využívania				
Názov lokality	Okres	Kat.	Množstvo ($l.s^{-1}$)	Kvalita	Odber ($l.s^{-1}$)	Využit.	Bilančný stav		Poznámka
1. Veľké Pole - Müller	ZC	II.	7,00	V	3,04	V4	uspokojivý	2,30	
2. Horná Ves	PD	C1	11,80	V,B	0,00	V1	dobrý		
3. Veľké Uherce	PE	C1	13,40	V	1,14	V4	dobrý	11,75	
4. Kolačno - Ondrášová	PE	C1	16,00	V	1,60	V4	dobrý	10,00	
5. Kolačno - Lazy	PE	C1	9,10	V,B	0,00	V1	dobrý		
6. Kolačno - Rybník	PE	C1	17,00	V,B	0,00	V1	dobrý		
		C2	20,60	V	0,00	V1			
7. Partizánske	PE	C1	16,00	V	0,00	V1	dobrý		
rozptýlené zdroje	PE	C1	2,20	O	0,00	V2			
	PE	C2	1,90	O	0,23	V2			
	PD	II.	1,00	V	0,61	V4			
	PE	III.	1,90	O	0,00	V3			

Bilančný profil: 6730 Nitra - Nitrianska Streda
Využiteľné množstvá podzemných vôd: 34,80 $l.s^{-1}$ (0-0-0-28,5-1,5/4,2-0-0,6-0)
Odber: 2,25 $l.s^{-1}$
Bilančný stav: dobrý

		Využiteľné množstvá			Zhodnotenie využívania				
Názov lokality	Okres	Kat.	Množstvo ($l.s^{-1}$)	Kvalita	Odber ($l.s^{-1}$)	Využit.	Bilančný stav		Poznámka
8. Brodzany - Geradza	PE	C1	5,00	V	0,14	V1	dobrý	37,14	
		C2	0,20	O	0,00				
9. Krásno	PE	C1	4,40	O	0,00	V2	dobrý		
10. Veľký Kliž	PE	C1	12,10	B,O	2,06		dobrý	8,45	
		C2	1,10	V	0,00				
		I.	4,20	B,O	0,00	V2			
11. Turčianky	PE	C1	7,00	B,O	0,05	V1	dobrý	140,00	
rozptýlené zdroje	PE	C2	0,20	O	0,00	V3			
		III.	0,60	O	0,00				

NA 12 - čiastkový rajón mezozoika pri Malej Lehote

Plocha: 2,30 km^2
Bilančný profil: 7430 Žitava - Vieska nad Žitavou
Využiteľné množstvá podzemných vôd: 8,40 $l.s^{-1}$ (0-0-0-0-0/7,5-0-0,9-0)
Odber: 2,04 $l.s^{-1}$
Bilančný stav: dobrý

		Využiteľné množstvá			Zhodnotenie využívania				
Názov lokality	Okres	Kat.	Množstvo ($l.s^{-1}$)	Kvalita	Odber ($l.s^{-1}$)	Využit.	Bilančný stav		Poznámka
12. Malá Lehota	ZC	I.	7,50	O,V	2,04	V2	dobrý	4,12	
		III.	0,90	O	0,00	V4			

NA 20 - čiastkový rajón mezozoika pri Jedľových Kostoľanoch

Plocha: 10,40 km^2
Bilančný profil: 7430 Žitava - Vieska nad Žitavou
Využiteľné množstvá podzemných vôd: 5,50 $l.s^{-1}$ (0-0-0-0-0/0,6-4,9-0-0)
Odber: 1,52 $l.s^{-1}$
Bilančný stav: dobrý

		Využiteľné množstvá			Zhodnotenie využívania				
Názov lokality	Okres	Kat.	Množstvo ($l.s^{-1}$)	Kvalita	Odber ($l.s^{-1}$)	Využit.	Bilančný stav		Poznámka
13. Drienovský štál	ZM	II.	2,50	V,B	1,36	V4	uspokojivý	1,84	
rozptýlené zdroje	ZM	I.	0,60	O	0,16	V2			
		II.	2,40	V					

NA 30 - čiastkový rajón kryštalinika až spodného triasu

Plocha: 99,20 km^2

Využiteľné množstvá podzemných vôd: 7,60 $l.s^{-1}$ (0-0-0-0-0/0-5,6-0-2)

Odber: 1,08 $l.s^{-1}$

Bilančný stav: dobrý

Bilančný profil: 6160 Nitra - pod Nitricou

Využiteľné množstvá podzemných vôd: 1,00 $l.s^{-1}$ (0-0-0-0-0/0-0-0-1)

Odber: 0,00 $l.s^{-1}$

Bilančný stav: dobrý

		Využiteľné množstvá			Zhodnotenie využívania			
Názov lokality	Okres	Kat.	Množstvo	Kvalita	Odber	Využit.	Bilančný stav	Poznámka
rozptýlené zdroje	PE,ZM	odhad	1,00	O	0,00	V3		

Bilančný profil: 6730 Nitra - Nitrianska Streda

Využiteľné množstvá podzemných vôd: 1,00 $l.s^{-1}$ (0-0-0-0-0/0-0-0-1)

Odber: 0,00 $l.s^{-1}$

Bilančný stav: dobrý

		Využiteľné množstvá			Zhodnotenie využívania			
Názov lokality	Okres	Kat.	Množstvo ($l.s^{-1}$)	Kvalita	Odber ($l.s^{-1}$)	Využit.	Bilančný stav	Poznámka
rozptýlené zdroje	PE,ZM	odhad	1,00	O	0,00	V3		

Bilančný profil: 7430 Žitava - Vieska nad Žitavou

Využiteľné množstvá podzemných vôd: 5,60 $l.s^{-1}$ (0-0-0-0-0/0-5,6-0-0)

Odber: 1,08 $l.s^{-1}$

Bilančný stav: dobrý

		Využiteľné množstvá			Zhodnotenie využívania			
Názov lokality	Okres	Kat.	Množstvo ($l.s^{-1}$)	Kvalita	Odber ($l.s^{-1}$)	Využit.	Bilančný stav	Poznámka
rozptýlené zdroje	ZM,ZC	II.	5,60	O,V,CA	1,08	V3		

Subrajón povodia Hrona

HN 13 - čiastkový rajón mezozoika pri Veľkom Poli

Plocha: 19,80 km^2

Bilančný profil: 6426 Hron - Tekovská Breznica

Využiteľné množstvá podzemných vôd: 49,80 $l.s^{-1}$ (0-0-0-0-0/17,7-30,5-1,6-0)

Odber: 20,88 $l.s^{-1}$

Bilančný stav: uspokojivý

		Využiteľné množstvá			Zhodnotenie využívania				
Názov lokality	Okres	Kat.	Množstvo ($l.s^{-1}$)	Kvalita	Odber ($l.s^{-1}$)	Využit.	Bilančný stav		Poznámka
14. Veľké Pole - Penhýbel	ZC	II.	17,00	O,V	1,08	V4	dobrý	15,74	
15. Pod Veľkým Poľom	ZC	II.	13,50	O,V,B	1,59	V4	dobrý	8,49	
16. Píla	ZC	I.	13,70	V	18,02	V4	havarijný	0,76	
rozptýlené zdroje	ZC	I. III.	4,00 1,60	O O	0,19 0,00	V2 V3			

MG - 070 Kryštalinikum a mezozoikum J a strednej časti Tribča

Povodie: Nitra 4-21-11 4-21-12 4-21-13 Plocha: 351,90 km^2 Kategória preskúmanosti: P1

Využiteľné množstvá podzemných vôd: 305,50 $l.s^{-1}$ (0-0-0-229-47/4-18,5-6-1)

Odber (2019): 19,50 $l.s^{-1}$ účel využitia: (17,82-0,56-0,03-1,08-0-0,01-0)
Odber (2018: 21,92 $l.s^{-1}$ účel využitia: **(20,33-0,39-0-1,16-0-0,03-0,01)**
nárast / úbytok k aktuálnemu roku: -2,42 $l.s^{-1}$ Bilančný stav: dobrý

Poznámka: Využiteľné množstvá podz. vôd v kat. C1 a C2 sú uvedené podľa protokolu KKZZ č.j.598-16/5-86, doplnku č.j.150-16/13-89 a protokolu 103-16/5-89.

NA 10 - čiastkový rajón skupiny Zobora
Plocha: 78,00 km^2
Využiteľné množstvá podzemných vôd: 193,00 $l.s^{-1}$ (0-0-0-148-41/3-0-1-0)
Odber: 15,79 $l.s^{-1}$
Bilančný stav: dobrý

Bilančný profil: 7145 Nitra - pod Nitrou
Využiteľné množstvá podzemných vôd: 132,70 $l.s^{-1}$ (0-0-0-101,7-30/0-0-1-0)
Odber: 6,48 $l.s^{-1}$
Bilančný stav: dobrý

Názov lokality	Okres	Využiteľné množstvá			Zhodnotenie využívania				Poznámka
		Kat.	Množstvo	Kvalita	Odber	Využit.	Bilančný stav		
1. Sokolníky - Dobrotka	NR	C1	73,00	V,CA	0,15	V2	dobrý	486,67	NO_3
2. Podhorany - juh	NR	C1	12,00	V	1,96	V1	dobrý	6,12	
3. Podhorany - Hunták	NR	C1	4,70	O,B	1,83	V1	uspokojivý	2,57	
4. Dražovce	NR	C1 III.	9,00 1,00	V CA,B,V	2,33	V1	dobrý	4,29	Fe, Mn, SO_4, NO_3
rozptýlené lokálne zdroje	NR	C1 C2	3,00 30,00	O	0,21 0,00	V3			nelokalizované zdroje: C2 29,0

Bilančný profil: 7800 Nitra - Nové Zámky
Využiteľné množstvá podzemných vôd: 26,00 $l.s^{-1}$ (0-0-0-20,9-5,1/0-0-0-0)
Odber: 2,94 $l.s^{-1}$
Bilančný stav: dobrý

Názov lokality	Okres	Využiteľné množstvá			Zhodnotenie využívania				Poznámka
		Kat.	Množstvo ($l.s^{-1}$)	Kvalita	Odber ($l.s^{-1}$)	Využit.	Bilančný stav		
5. Pohranice	NR	C1	17,80	B	1,44	V2	dobrý	12,36	
rozptýlené lokálne zdroje	NR	C1 C2	3,10 5,10	CA O,V,B	1,50	V2			NO_3

Bilančný profil: 7580 Žitava - nad Dol. Ohajom
Využiteľné množstvá podzemných vôd: 34,30 $l.s^{-1}$ (0-0-0-25,4-5,9/3-0-0-0)
Odber: 6,37 $l.s^{-1}$
Bilančný stav: dobrý

Názov lokality	Okres	Využiteľné množstvá			Zhodnotenie využívania				Poznámka
		Kat.	Množstvo ($l.s^{-1}$)	Kvalita	Odber ($l.s^{-1}$)	Využit.	Bilančný stav		
6. Kolíňany	NR	C1	25,40	V	4,62	V1	dobrý	5,50	
rozptýlené lokálne zdroje	NR	C2 I.	5,90 3,00	O,CA,B V	0,10 1,65	V3 V4			

NA 20 - čiastkový rajón skupín Veľkého Tribča a Jelenca

Plocha: 273,90 km^2
Využiteľné množstvá podzemných vôd: 112,50 $l.s^{-1}$ (0-0-0-81-6/1-18,5-5-1)
Odber: 3,71 $l.s^{-1}$
Bilančný stav: dobrý

Poznámka: Využiteľné množstvá podz. vôd sa javia ako nadsadené, lebo štruktúra pri Klátovej Novej Vsi nemôže akumulovať toľko zásob. Sú akceptovateľné len v tom prípade, ak ide o prestupy z rajóna 069, ktoré sa v ňom nebudú bilancovať.

Bilančný profil: 6730 Nitra - Nitrianska Streda
Využiteľné množstvá podzemných vôd: 86,50 $l.s^{-1}$ (0-0-0-81-3,5/1-0-0-1)
Odber: 0,00 $l.s^{-1}$
Bilančný stav: dobrý

		Využiteľné množstvá			Zhodnotenie využívania			
Názov lokality	Okres	Kat.	Množstvo ($l.s^{-1}$)	Kvalita	Odber ($l.s^{-1}$)	Využit.	Bilančný stav	Poznámka
7. Janova Ves	PE	C1	14,00	V	0,00	V1	dobrý	
		I.	1,00	V				
8. Sádok	PE	C1	50,00	V	0,00	V1	dobrý	
9. Klátova Nová Ves	PE	C1	17,00	V	0,00	V1	dobrý	
rozptýlené lokálne zdroje	PE	C2	3,50	O	0,00	V3		
	TO	odhad	1,00	O	0,00			

Bilančný profil: 7145 Nitra - pod Nitrou
Využiteľné množstvá podzemných vôd: 9,00 $l.s^{-1}$ (0-0-0-0-2,5/0-6,5-0-0)
Odber: 3,65 $l.s^{-1}$
Bilančný stav: uspokojivý

		Využiteľné množstvá			Zhodnotenie využívania			
Názov lokality	Okres	Kat.	Množstvo ($l.s^{-1}$)	Kvalita	Odber ($l.s^{-1}$)	Využit.	Bilančný stav	Poznámka
rozptýlené lokálne zdroje	TO	C2	2,50	V	3,29	V3		Fe
	NR	II.	6,50	V,B,CA,O	0,36			

Bilančný profil: 7430 Žitava - Vieska nad Žitavou
Využiteľné množstvá podzemných vôd: 8,00 $l.s^{-1}$ (0-0-0-0-0/0-5-3-0)
Odber: 0,06 $l.s^{-1}$
Bilančný stav: dobrý

		Využiteľné množstvá			Zhodnotenie využívania			
Názov lokality	Okres	Kat.	Množstvo ($l.s^{-1}$)	Kvalita	Odber ($l.s^{-1}$)	Využit.	Bilančný stav	Poznámka
rozptýlené lokálne zdroje	ZM	II.	5,00	B,V,O	0,00	V3		Fe, Mn
		III.	3,00	CA,V,O	0,06			

Bilančný profil: 7580 Žitava - nad Dol. Ohajom
Využiteľné množstvá podzemných vôd: 9,00 $l.s^{-1}$ (0-0-0-0-0/0-7-2-0)
Odber: 0,00 $l.s^{-1}$
Bilančný stav: dobrý

		Využiteľné množstvá			Zhodnotenie využívania			
Názov lokality	Okres	Kat.	Množstvo ($l.s^{-1}$)	Kvalita	Odber ($l.s^{-1}$)	Využit.	Bilančný stav	Poznámka
rozptýlené lokálne zdroje	ZM	II.	7,00	B,V,O	0,00	V3		
	NR	III.	2,00	O	0,00			

NQ - 071 Neogén Nitrianskej pahorkatiny

Povodie: Nitra 4-21-11,12,14 Plocha: 1577,0 km^2 Kategória preskúmanosti: P3
Váh 4-21-10

Využiteľné množstvá podzemných vôd: **1340,06 l.s^{-1}** (0-103,16-32-75-52,5/4,7-879,3-183-10,4)
z toho termálne vody: **42,00 l.s^{-1}** (0-10-32-0-0/0-0-0-0)

Odber (2019): **119,33 l.s^{-1}** **účel využitia:** **(35,59-15,53-7,89-17,46-1,07-22,22-19,57)**
z toho termálne vody: **16,20 l.s^{-1}** **(0-0-0-0-0-0,10-16,1)**
Odber (2018): 116,15 l.s^{-1} účel využitia: **(35,69-14,23-9-18,40-0,63-24,46-13,74)**
nárast / úbytok k aktuálnemu roku: 3,18 l.s^{-1} Bilančný stav: dobrý

Poznámka: Využiteľné množstvá sú schválené protokolom ev.č. 103-16/5-89, 56591/2016, 11922/2018, 25906/2018, 11922/2018, 27732/2018, 43777/2018, 43752/2018, 49055/2018, 65487/2018, 395/2019, 401/2019, 402/2019, 411/2019, 419/2019, 426/2019, 429/2019.
Prevažne tvoria využiteľné množstvá podzemných vôd rozptýlené zdroje s výdatnosťou do 2 l.s^{-1}.
Využívanie podzemných vôd je limitované rozptýlenosťou a nízkou výdatnosťou zdrojov, ako aj ich často nevyhovujúcou kvalitou.

Subrajón povodia Nitry
Plocha: 1376,50 km^2
Využiteľné množstvá podzemných vôd: 1182,66 l.s^{-1} (0-83,66-0-75,6-68,3/4,7-773,4-183-10,4)
Odber: 83,49 l.s^{-1}
Bilančný stav: dobrý

NA 10 - čiastkový rajón kvartéru Nitry a dolných tokov Bebravy a Nitrice
Plocha: 150,30 km^2
Využiteľné množstvá podzemných vôd: 596,40 l.s^{-1} (0-7,3-0-38,1-15,3/0-381,7-154-0)
Odber: 3,98 l.s^{-1}
Bilančný stav: dobrý

Bilančný profil: 6140 Nitrica - ústie
Využiteľné množstvá podzemných vôd: 28,10 l.s^{-1} (0-7,3-0-0-0/0-20,8-0-0)
Odber: 1,97 l.s^{-1}
Bilančný stav: dobrý

		Využiteľné množstvá			Zhodnotenie využívania				
Názov lokality	Okres	Kat.	Množstvo (l.s^{-1})	Kvalita	Odber (l.s^{-1})	Využit.	Bilančný stav		Poznámka
1. Partizánske - V. Bielice	PE	II. B	17,80 7,30	V	1,97	V1	dobrý	11,83	
rozptýlené lokálne zdroje	PE	II.	3,00	B	0,00	V3			

Bilančný profil: 6160 Nitra - pod Nitricou
Využiteľné množstvá podzemných vôd: 5,00 l.s^{-1} (0-0-0-0-0/0-5-0-0)
Odber: 0,00 l.s^{-1}
Bilančný stav: dobrý

		Využiteľné množstvá			Zhodnotenie využívania			
Názov lokality	Okres	Kat.	Množstvo (l.s^{-1})	Kvalita	Odber (l.s^{-1})	Využit.	Bilančný stav	Poznámka
rozptýlené lokálne zdroje	PE	II.	5,00	B	0,00	V1		

Bilančný profil: 6500 Bebrava - ústie
Využiteľné množstvá podzemných vôd: 27,40 l.s^{-1} (0-0-0-0-0,6/0-26,8-0-0)
Odber: 0,18 l.s^{-1}
Bilančný stav: dobrý

Názov lokality	Okres	Využiteľné množstvá Kat.	Množstvo ($l.s^{-1}$)	Kvalita	Zhodnotenie využívania Odber ($l.s^{-1}$)	Využit.	Bilančný stav		Poznámka
2. Nadlice	PE	II.	3,90	N,O	0,18	V2	dobrý	21,67	Fe, Mn, NH_4
3. Krušovce	TO	C2 II.	0,60 17,90	N	0,00	V2	dobrý		Fe,Mn,zákal
rozptýlené lokálne zdroje	TO	II.	5,00	V	0,00	V1			

Bilančný profil: 6730 Nitra - Nitrianska Streda
Využiteľné množstvá podzemných vôd: 144,60 $l.s^{-1}$ (0-0-0-16,7-14,7/0-113,2-0-0)
Odber: 0,07 $l.s^{-1}$
Bilančný stav: dobrý

Názov lokality	Okres	Využiteľné množstvá Kat.	Množstvo ($l.s^{-1}$)	Kvalita	Zhodnotenie využívania Odber ($l.s^{-1}$)	Využit.	Bilančný stav		Poznámka
4. Žabokreky	PE	II.	5,50	N	0,00	V2	dobrý		Fe,zákal,zápach
5. Chynorany	PE	II.	21,00	N	0,00	V2	dobrý		Fe, Mn, NH_4
6. Nedanovce	PE	II.	36,70	N,V	0,00	V2	dobrý		NO_3, Fe
7. Bošany	PE	II.	27,20	N,V	0,07	V2	dobrý	388,57	Fe, Mn, NH_4
8. Práznovce	TO	II.	8,00	N	0,00	V2	dobrý		Fe, Mn, NH_4
9. Topoľčany	TO	C1 C2 II.	16,70 9,70 14,80	O O V,N	0,00	V1, V2	dobrý		Fe, Mn
10. Solčany	TO	C2	5,00	O	0,00	V1	dobrý		

Bilančný profil: 7145 Nitra - Nitra pod
Využiteľné množstvá podzemných vôd: 391,30 $l.s^{-1}$ (0-0-0-20,8-0,6/0-215,9-154-0)
Odber: 1,76 $l.s^{-1}$
Bilančný stav: dobrý

Názov lokality	Okres	Využiteľné množstvá Kat.	Množstvo ($l.s^{-1}$)	Kvalita	Zhodnotenie využívania Odber ($l.s^{-1}$)	Využit.	Bilančný stav		Poznámka
11. Chrabrany - Nitr. Streda	TO	C1 II.	20,80 21,00	O B,N	0,00	V2, V1	dobrý		Fe,Mn,O_2,zákal
12. Ludanice	TO	II.	5,00	N	0,00	V2	dobrý		Fe
13. Preseľany	TO	II.	32,60	N	0,43	V2	dobrý	75,81	Fe,NH_4,Mn,O_2
14. Koniarovce	TO	II.	9,30	V,N	0,00	V1, V2	dobrý		Mn
15. Jelšovce	NR	C2 II.	0,60 14,90	V	0,52	V1	dobrý	29,81	+10,0 $l.s^{-1}$
16. Zbehy - Čakajovce	NR	II.	22,30	V,N	0,00	V1, V2	dobrý		
17. Nitra - Dražovce	NR	II.	8,00	N	0,00	V2	dobrý		Fe, Mn, NH_4
18. Nitra - Lužianky	NR	II.	72,00	N,V	0,00	V2, V1	dobrý		Fe,Mn,O_2
19. Nitra	NR	II. III.	10,00 154,00	O,N	0,04	V3	dobrý	4100,00	Fe,Mn,SO_4,O_2
20. Nitra - Mlynárce	NR	II.	12,50	O,N	0,63	V1, V2	dobrý	19,84	NO_3,Fe,Mn,NH_4
rozptýlené lokálne zdroje	TO NR	II. II.	6,30 2,00	O V	0,00 0,14	V3 V3			

NA 20 - čiastkový rajón neogénu Nitrianskej pahorkatiny
Plocha: 1158,80 km^2
Využiteľné množstvá podzemných vôd: 520,36 $l.s^{-1}$ (0-76,36-0-37,5-36,6/4,7-336,2-29-0)
Odber: 76,49 $l.s^{-1}$
Bilančný stav: dobrý

Bilančný profil: 6500 Bebrava - ústie
Využiteľné množstvá podzemných vôd: 131,00 $l.s^{-1}$ (0-12-0-16,7-4,5/0-68,8-29-0)
Odber: 4,86 $l.s^{-1}$
Bilančný stav: dobrý

		Využiteľné množstvá			Zhodnotenie využívania				
Názov lokality	Okres	Kat.	Množstvo ($l.s^{-1}$)	Kvalita	Odber ($l.s^{-1}$)	Využit.	Bilančný stav		Poznámka
21. Bánovce nad Bebravou	BN	C1	2,50	V,O	0,00		dobrý		
		C2	3,00		0,00	V1			
		II.	2,00		0,00				
22. Malá Hradná	BN	II.	5,00	V	0,00	V3	dobrý	13,33	
		III.	1,00		0,45				
23. Malé Chlievany	BN	C2	0,70	B	0,00	V1	dobrý	20,36	
		II.	5,00		0,28				
24. Naštice	BN	II.	5,00	N	0,00	V2	dobrý		Fe, Mn
25. Haláčovce	BN	II.	4,00	B	0,00	V1	dobrý		
26. Brezolupy	BN	III.	28,00	O	0,00	V3	dobrý		
27. Ostratice	PE	C1	5,20	V	0,00	V1	dobrý		
		II.	1,50		0,00				+3,0 $l.s^{-1}$
28. Rajčany	TO	II.	7,00	V	0,14	V1	dobrý	50,00	
29. Šišov	BN	II.	5,00	V	0,00	V1	dobrý		
30. Solčianky	TO	C1	9,00	O	0,00	V1	dobrý		+6,0 $l.s^{-1}$
31. Žabokreky	PE	II.	4,00	V	0,54	V1	dobrý	7,41	
rozptýlené lokálne zdroje	TO	II.	1,00	V	0,17	V1,V3			
	BN	C2	0,80	V,N,O	0,00				
		II.	26,00		2,19				
	PE	II.	3,30	O,V	1,09				
	PE	B	12,00	V		V1			

Bilančný profil: 6730 Nitra - Nitrianska Streda
Využiteľné množstvá podzemných vôd: 54,40 $l.s^{-1}$ (0-0-0-4,4-10/0-40-0-0)
Odber: 12,25 $l.s^{-1}$
Bilančný stav: dobrý

		Využiteľné množstvá			Zhodnotenie využívania				
Názov lokality	Okres	Kat.	Množstvo ($l.s^{-1}$)	Kvalita	Odber ($l.s^{-1}$)	Využit.	Bilančný stav		Poznámka
32. Topoľčany	TO	C2	1,00	O,V	2,77	V1	uspokojivý	3,33	sediment
		II.	10,00		0,53				
33. Prašice - Duchonka	TO	II.	9,00	O	0,00	V3	dobrý		
34. Prašice	TO	C1	4,40	O	0,00	V1	dobrý		
35. Tovarníky - Topoľčany	TO	C2	9,00	V,B	8,44	V1	uspokojivý	2,53	
		II.	13,00		0,25				
rozptýlené lokálne zdroje	TO	II.	8,00	O	0,26	V3			

Bilančný profil: 7145 Nitra - Nitra pod
Využiteľné množstvá podzemných vôd: 140,36 $l.s^{-1}$ (0-21,16-0-16,4-22,1/4,7-76-0-0)
Odber: 33,88 $l.s^{-1}$ 21,83
Bilančný stav: dobrý

		Využiteľné množstvá			Zhodnotenie využívania				
Názov lokality	Okres	Kat.	Množstvo ($l.s^{-1}$)	Kvalita	Odber ($l.s^{-1}$)	Využit.	Bilančný stav		Poznámka
36. Radošina	TO	C1	10,9	V	0,00	V1	dobrý		+7,0 $l.s^{-1}$
37. Veľké Ripňany, Kovarce	TO	II.	3,9	O	0,61	V1	dobrý	8,92	
		B	0,72						
38. Biskupová	TO	C2	4,2	O	0,29	V1	dobrý	14,48	
39. Horné Trhovište	HC	C1	2,0	V	1,98	V1	uspokojivý	3,03	+3,0 $l.s^{-1}$
		C2	4,0						
40. Čab - Sila	NR	C2	3,2	B,V	0,42	V1	dobrý	4,94	
Suľanky, Výčapky, Šurianky		B	11,22		2,50				
41. Pastuchov	HC	C1	3,5	V	0,00	V1	dobrý	7,60	
		C2	1,2		1,21				
		I.	2,3		0,00				
		B	2,2						
42. Kľačany	HC	II.	3,5	B,V	2,38	V1	uspokojivý	2,93	
		B	6						

43. Rišňovce	NR	II.	10	B	2,58	V1	dobrý	3,88	
44. Alekšince	NR	II.	6	B	2,08	V1	uspokojivý	2,88	
45. Nitra - Lužianky Štefanovičová	NR	II. B	12 1,02	N,V	0,15	V2	dobrý	86,80	Fe, Mn, NH_4

rozptýlené lokálne zdroje	TO	C2 I. II.	4,5 2,4 14,0	O V V,O	0,52 0,00 3,01	V1 V3		
	HC	C2 II.	2,7 8,5	O	2,37 3,13	V1,V3		
	NR	C2 II.	2,3 18,1	V,O	0,22 10,43	V1,V3		

Bilančný profil: 7800 Nitra - Nové Zámky
Využiteľné množstvá podzemných vôd: 194,60 $l.s^{-1}$ (0-43,2-0-0-0/0-151,4-0-0)
Odber: 25,50 $l.s^{-1}$
Bilančný stav: dobrý

Názov lokality	Okres	Využiteľné množstvá Kat.	Množstvo ($l.s^{-1}$)	Kvalita	Zhodnotenie využívania Odber ($l.s^{-1}$)	Využit.	Bilančný stav		Poznámka
46. Horné - Dolné Krškany	NR	II.	5,00	V	0,00	V1	dobrý		
47. Lehota	NR	II.	4,00	V	0,00	V1	dobrý		
48. Veľké Zálužie	NR	II. B	2,50 6,10	V	2,65	V1	uspokojivý	3,01	
49. Močenok (Sládečkovce)	SA	II.	13,00	B	0,41	V1	dobrý	31,71	
50. Močenok - Duslo	SA	II. B	51,00 32,60	V	18,09	V1	dobrý	4,62	
51. Mojmírovce	NR	II.	6,00	V	0,31	V1	dobrý	19,35	
52. Nový Pereš	NR	II.	5,00	V	0,00	V1	dobrý		
53. Poľný Kesov	NR	II. B	6,50 4,50	V	1,92	V1	dobrý	5,73	
54. Tvrdošovce	NZ	II.	37,00	N,O	0,06	V2,V1	dobrý	616,67	NH_4, NO_2, Cl, PO_4, Fe, Mn
rozptýlené lokálne zdroje	NR NZ	II. II.	17,40 4,00	V,O V,O	2,06 0,00	V1			

NA 31 - čiastkový rajón neogénu úpätia Tribča
Plocha: 55,40 km^2
Využiteľné množstvá podzemných vôd: 25,20 $l.s^{-1}$ (0-0-0-0-0/0-25,2-0-0)
Odber: 3,02 $l.s^{-1}$
Bilančný stav: dobrý

Bilančný profil: 6500 Bebrava - ústie
Využiteľné množstvá podzemných vôd: 12,00 $l.s^{-1}$ (0-0-0-0-0/0-12-0-0)
Odber: 1,63 $l.s^{-1}$
Bilančný stav: dobrý

Názov lokality	Okres	Využiteľné množstvá Kat.	Množstvo ($l.s^{-1}$)	Kvalita	Zhodnotenie využívania Odber ($l.s^{-1}$)	Využit.	Bilančný stav	Poznámka
55. Turčianky	PE	II.	6,00	V	0,00	V1	dobrý	
rozptýlené lokálne zdroje	PE	II.	6,00	V,O	1,63	V1, V3		

Bilančný profil: 7145 Nitra-Nitra pod
Využiteľné množstvá podzemných vôd: 13,20 $l.s^{-1}$ (0-0-0-0-0/0-13,2-0-0)
Odber: 1,39 $l.s^{-1}$
Bilančný stav: dobrý

Názov lokality	Okres	Využiteľné množstvá Kat.	Množstvo ($l.s^{-1}$)	Kvalita	Zhodnotenie využívania Odber ($l.s^{-1}$)	Využit.	Bilančný stav		Poznámka
56. Oponice	TO	II.	7,00	V	0,93	V1	dobrý	7,53	
rozptýlené lokálne zdroje	TO	II.	6,20	V,O	0,46	V1, V3			

NA 32 - čiastkový rajón neogénu úpätia Tribča v okolí Uheriec

Plocha: 5,00 km^2
Bilančný profil: 6160 Nitra - pod Nitricou
Využiteľné množstvá podzemných vôd: 30,30 $l.s^{-1}$ (0-0-0-0-0/0-30,3-0-0)
Odber: 0,00 $l.s^{-1}$
Bilančný stav: dobrý

Názov lokality	Okres	Využiteľné množstvá Kat.	Množstvo ($l.s^{-1}$)	Kvalita	Zhodnotenie využívania Odber ($l.s^{-1}$)	Využit.	Bilančný stav	Poznámka
57. Pažiť	PE	II.	9,00	N	0,00	V2	dobrý	
58. Veľké Uherce	PE	II.	21,30	O	0,00	V1	dobrý	

NA 40 - čiastkový rajón neogénu úpätia Drieňového vrchu

Plocha: 7,00 km^2
Bilančný profil: 6140 Nitrica - ústie
Využiteľné množstvá podzemných vôd: 10,40 $l.s^{-1}$ (0-0-0-0-0/0-0-0-10,4)
Odber: 0,00 $l.s^{-1}$
Bilančný stav: dobrý

Názov lokality	Okres	Využiteľné množstvá Kat.	Množstvo ($l.s^{-1}$)	Kvalita	Zhodnotenie využívania Odber ($l.s^{-1}$)	Využit.	Bilančný stav	Poznámka
rozptýlené lokálne zdroje	PE	odhad	10,40	O	0,00	V3		

Subrajón povodia Váh

Plocha: 200,50 km^2
Využiteľné množstvá podzemných vôd: 115,40 $l.s^{-1}$ (0-9,5-0-0-0/0-105,9-0-0)
Odber: 19,64 $l.s^{-1}$
Bilančný stav: dobrý

VH 20 - čiastkový rajón neogénu Nitrianskej pahorkatiny

Plocha: 200,50 km^2
Bilančný profil: 5080 Váh - Šaľa
Využiteľné množstvá podzemných vôd: 115,40 $l.s^{-1}$ (0-9,5-0-0-0/0-105,9-0-0)
Odber: 19,64 $l.s^{-1}$
Bilančný stav: dobrý

Názov lokality	Okres	Využiteľné množstvá Kat.	Množstvo ($l.s^{-1}$)	Kvalita	Zhodnotenie využívania Odber ($l.s^{-1}$)	Využit.	Bilančný stav		Poznámka
59. Hlohovec		B	5,00				dobrý	13,42	
		II.	44,0	V,N,O	5,03	V1, V2			
60. Dvorníky	HC	II.	4,90	V	4,03	V3	uspokojivý	2,37	
		B	4,50						
61. Šalgočka	GA	II.	4,00	V	1,95	V1	uspokojivý	2,05	
62. Pusté Sady	GA	II.	10,00	O	0,08	V1	dobrý	125,00	
63. Báb	NR	II.	8,00	V	0,05	V1	dobrý	160,00	
64. Pata	GA	II.	5,00	V,O	2,22	V3	uspokojivý	2,25	
65. Močenok (Sládečkovce)	SA	II.	20,00	N	0,00	V2	dobrý		Fe
rozptýlené lokálne zdroje	NR	II.	1,00	O	2,51	V3			
	HC	II.	4,00	B,O	2,20	V3			
	GA	II.	2,00	V	0,00	V3			
	SA	II.	3,00	V	1,57	V3			

Q - 072 Kvartér Nitry od mesta Nitra po Nové Zámky

Povodie: Nitra 4-21-12 4-21-14 Plocha: 376,40 km^2 Kategória preskúmanosti: P4

Využiteľné množstvá podzemných vôd: 918,81 $l.s^{-1}$ (0-26,31-0-2,7-35,3/20-775,2-59,3-0)
z toho termálne vody: 54,41 $l.s^{-1}$ (0-20,41-0-2,7-26,3/0-5-0-0)

Odber (2019): 31,52 $l.s^{-1}$ účel využitia: (12,33-3,34-0-7,38-3,99-2,41-2,07)
z toho termálne vody: 1,70 $l.s^{-1}$ (0-0-0-0-0-0-1,7)
Odber (2018): 38,15 $l.s^{-1}$ účel využitia: **(11,56-4,35-1,67-7,40-0,16-0,09-12,92)**
nárast / úbytok k aktuálnemu roku: -6,63 $l.s^{-1}$ Bilančný stav: dobrý

Využiteľné množstvá sú schválené KKMPzV protokolom ev.č. 49/99, 30086/2016 a 42537/2017. Využiteľné množstvá termálnych vôd sú schválené protokolom ev.č. 11/99, 388/2019, 434/2019.
Využiteľné zásoby v aluviálnych náplavoch sú v dôsledku ohrozenej kvality podzemných vôd využívané len obmedzene.

Subrajón povodia Nitry
Plocha: 310,10 km^2
Využiteľné množstvá podzemných vôd: 784,50 $l.s^{-1}$ (0-0-0-0-9/0-740,6-42-0)
Odber: 10,15 $l.s^{-1}$
Bilančný stav: dobrý

NA 10 - čiastkový rajón alúvia Nitry
Plocha: 203,30 km^2
Využiteľné množstvá podzemných vôd: 706,50 $l.s^{-1}$ (0-5,9-0-0-9/0-649,6-42-0)
Odber: 7,63 $l.s^{-1}$
Bilančný stav: dobrý

Bilančný profil: 7145 Nitra - Nitra pod
Využiteľné množstvá podzemných vôd: 24,00 $l.s^{-1}$ (0-0-0-0-0/0-22-2-0)
Odber: 0,11 $l.s^{-1}$
Bilančný stav: dobrý

Názov lokality	Okres	Využiteľné množstvá			Zhodnotenie využívania				Poznámka
		Kat.	Množstvo ($l.s^{-1}$)	Kvalita	Odber ($l.s^{-1}$)	Využit.	Bilančný stav		
1. Nitra	NR	II.	21,00	O,V,N	0,11	V1, V2	dobrý	190,91	Mn, NH_4
2. Horné - Dolné Krškany	NR	II. III.	1,00 2,00	V	0,00	V1	dobrý		

Bilančný profil: 7580 Nitra - Dolný Oháj nad
Využiteľné množstvá podzemných vôd: 382,70 $l.s^{-1}$ (0-5,8-0-0-9/0-380,9-0-0)
Odber: 4,16 $l.s^{-1}$
Bilančný stav: dobrý

Názov lokality	Okres	Využiteľné množstvá			Zhodnotenie využívania				Poznámka
		Kat.	Množstvo ($l.s^{-1}$)	Kvalita	Odber ($l.s^{-1}$)	Využit.	Bilančný stav		
3. Dolné Krškany	NR	II.	8,50	V	0,00	V1	dobrý		
4. Dvorčany	NR	II.	12,00	N,O,V	0,00	V1, V2	dobrý		Fe, Mn, NH_4
5. Veľké Janíkovce	NR	II.	11,50	N	0,00	V2	dobrý		Mn, Fe, NO_4
6. Ivanka pri Nitre	NR	II.	25,00	N,O	0,18	V2	dobrý	138,89	Fe, Mn, Cl
7. Gergeľová	NR	II.	20,00	N	0,00	V2	dobrý		Mn, NO_3
8. Gergeľová - Nitrany	NR	II.	54,00	V	0,00	V1	dobrý		
9. Nitrany	NR	C2	5,00	N	0,01	V1	dobrý	500,00	Fe
10. Veľký Cetín	NR	II.	8,90	N,O	2,23	V2, V1	dobrý	3,99	NO_3, NH_4, PO_4
11. Veľký Cetín - Branč	NR	II.	80,80	N	0,32	V2	dobrý	252,50	Fe, Mn
12. Milanovce - V. Kýr	NZ	II.	23,20	V	0,01	V1	dobrý	2320,00	
13. Vinodol	NR	II.	4,00	V	0,00	V1	dobrý		
14. Černík, NPZ-19	NZ	C2	2,00	O	0,00	V2	dobrý		

15. Komjatice	NZ	II. B	45,00 5,80	N	1,41	V2	dobrý	15,63	NO_3, Fe, Mn
16. Komjatice (Tomášovo)	NZ	II.	50,00	N	0,00	V2	dobrý		Mn
rozptýlené lokálne zdroje	NR	II.	5,00	V	0,00	V1, V3			NZP-19: Fe
	NZ	C2	2,00	N	0,00				
	NZ	II.	20,00	V	0,00				

Bilančný profil: 7800 Nitra - Nové Zámky
Využiteľné množstvá podzemných vôd: 299,80 $l.s^{-1}$ (0-0-0-0-0/0-259,7-40-0)
Odber: 3,36 $l.s^{-1}$
Bilančný stav: dobrý

Názov lokality	Okres	Využiteľné množstvá			Zhodnotenie využívania				Poznámka
		Kat.	Množstvo ($l.s^{-1}$)	Kvalita	Odber ($l.s^{-1}$)	Využit.	Bilančný stav		
17. Šurany	NZ	II.	65,00	N,O,V	0,00	V2, V1	dobrý		Mn, Fe
18. Bánov	NZ	II.	6,00	O	1,86	V1	uspokojivý	3,23	
19. Nové Zámky - vodáreň	NZ	II.	137,70	N,V	0,00	V2, V1	dobrý		Fe, Mn, NH_4
20. Nové Zámky	NZ	II. III. B	51,00 30,00 0,10	V,N O	1,50	V1, V2	dobrý	54,07	Fe, Mn, NO_2
rozptýlené lokálne zdroje	NZ	III.	10,00	O	0,00	V3			

NA 20 - čiastkový rajón kvartéru medzi Nitrou a Váhom

Plocha: 106,80 km^2
Bilančný profil: 7800 Nitra-Nové Zámky
Využiteľné množstvá podzemných vôd: 78,00 $l.s^{-1}$ (0-0-0-0-0/0-78-0-0)
Odber: 2,52 $l.s^{-1}$
Bilančný stav: dobrý

Názov lokality	Okres	Využiteľné množstvá			Zhodnotenie využívania			Poznámka
		Kat.	Množstvo ($l.s^{-1}$)	Kvalita	Odber ($l.s^{-1}$)	Využit.	Bilančný stav	
21. Lipová	NZ	II.	10,00	V	0,00	V1	dobrý	
22. Rastislavice -Tolmač	NZ	II.	25,00	O	0,00	V1	dobrý	
23. Tvrdošovce - Čiky	NZ	II.	16,40	N	0,00	V2	dobrý	Fe, Mn
24. Palárikovo - Ľudovítov	NZ	II.	7,00	V	0,00	V1	dobrý	
25. Palárikovo- Bánov	NZ	II.	10,60	V	0,00	V1	dobrý	
rozptýlené lokálne zdroje	NZ	II.	9,00	O	2,52	V3		

Subrajón povodia Váhu

Plocha: 66,30 km^2
Využiteľné množstvá podzemných vôd: 79,90 $l.s^{-1}$ (0-0-0-0-0/20-42,6-17,3-0)
Odber: 19,67 $l.s^{-1}$
Bilančný stav: dobrý

VH 10 - čiastkový rajón kvartéru medzi Nitrou a Žitavou

Plocha: 66,30 km^2
Bilančný profil: 7800 Nitra-Nové Zámky
Využiteľné množstvá podzemných vôd: 79,90 $l.s^{-1}$ (0-0-0-0-0/20-42,6-17,3-0)
Odber: 19,67 $l.s^{-1}$
Bilančný stav: dobrý

Názov lokality	Okres	Využiteľné množstvá			Zhodnotenie využívania				Poznámka
		Kat.	Množstvo ($l.s^{-1}$)	Kvalita	Odber ($l.s^{-1}$)	Využit.	Bilančný stav		
26. Dolný Ohaj	NZ	II.	13,00	O	0,00	V1	dobrý		
27. Bešeňov	NZ	II.	9,60	N,V	0,40	V2, V1	dobrý	24,00	Fe, SO_4, NH_4
28. N.Zámky - Dvory nad Žitavou	NZ	II.	20,00	O	19,27	V1	kritický	1,04	
29. N. Zámky - Janov dvor	NZ	I.	20,00	CA,B	0,00	V2	dobrý		(C2 neschvál.)
rozptýlené lokálne zdroje	NZ	III.	17,30	O	0,00	V3			

NQ - 073 Neogén Žitavskej pahorkatiny

Povodie: Nitra 4-21-13 Plocha: 369,80 km^2 Kategória preskúmanosti: P4

Využiteľné množstvá podzemných vôd: 242,54 $l.s^{-1}$ (0-7,54-0-0-63/0-157,1-14,90-0)

Odber (2019): 7,09 $l.s^{-1}$ účel využitia: (1,9-1,97-0,54-2,25-0-0,02-0,41)
Odber (2018): 7,08 $l.s^{-1}$ účel využitia: **(1,81-0,03-2,38-2,02-0-0,01-0,83)**
nárast / úbytok k aktuálnemu roku: 0,01 $l.s^{-1}$ Bilančný stav: dobrý

Poznámka: Využiteľné množstvá podzemných vôd v kat. B sú schválené KKMPzV protokolom ev.č. 30093/2016, 413/2018 364/2019, 434/2019.

NA 10 - čiastkový rajón kvartéru Žitavy
Plocha: 55,30 km^2
Využiteľné množstvá podzemných vôd: 156,10 $l.s^{-1}$ (0-4,04-0-0-34,7/0-114,36-3-0)
Odber: 2,71 $l.s^{-1}$
Bilančný stav: dobrý

Bilančný profil: 7430 Žitava - Vieska nad Žitavou
Využiteľné množstvá podzemných vôd: 48,76 $l.s^{-1}$ (0-0,70-0-0-17,4/0-27,66-3-0)
Odber: 0,17 $l.s^{-1}$
Bilančný stav: dobrý

		Využiteľné množstvá			Zhodnotenie využívania				
Názov lokality	Okres	Kat.	Množstvo ($l.s^{-1}$)	Kvalita	Odber ($l.s^{-1}$)	Využit.	Bilančný stav		Poznámka
1. Zlaté Moravce - Opatovce	ZM	C2 II.	0,90 8,50	O	0,00	V3	dobrý		
2. Zlaté Moravce, vrt HZP-5 a i.	ZM	C2 II. III. B	16,50 10,56 3,00 0,70	V,N	0,09	V1,V3	dobrý	341,78	Fe,NO_3,Cl,PO_4, NO_2
3. Chyzerovce	ZM	II.	6,60	N	0,00	V2	dobrý		NO_3,Mn
rozptýlené lokálne zdroje	ZM	II.	2,00	V	0,08	V3			

Bilančný profil: 7580 Žitava - Dolný Oháj
Využiteľné množstvá podzemných vôd: 107,34 $l.s^{-1}$ (0-3,34-0-0-17,3/0-86,7-0-0)
Odber: 2,54 $l.s^{-1}$
Bilančný stav: dobrý

		Využiteľné množstvá			Zhodnotenie využívania				
Názov lokality	Okres	Kat.	Množstvo ($l.s^{-1}$)	Kvalita	Odber ($l.s^{-1}$)	Využit.	Bilančný stav		Poznámka
4. Nová Ves nad Žitavou	NR	C2 II.	0,90 5,30	V,N	0,00	V2	dobrý		Mn,Fe,NO_2,b.z.
5. Vráble - Horný Oháj	NR	II.	15,00	N	0,54	V2	dobrý	27,78	Fe,Mn,NH_4,H_2S
6. Vráble, vrt HZP-14 a i.	NR	C2 II. B	7,60 7,00 3,34	V,N	1,93	V1,V2	dobrý	7,81	Fe,Mn,NH_4
7. Lúčnica nad Žitavou vrt HZP-16 a i.	NR	C2 II.	2,50 10,90	V,N	0,00	V1	dobrý		NH_4
8. Žitavce	NR	II.	6,20	V	0,00	V1	dobrý		
9. Michal nad Žitavou	NZ	II.	9,20	V,O	0,00	V2	dobrý		
10. Kmeťovo	NZ	C2 II.	4,20 15,50	V,N	0,00	V1,V2	dobrý		NH_4,zápach,Fe
11. Maňa	NZ	C2 II.	1,40 8,40	V	0,00	V1	dobrý		
rozptýlené lokálne zdroje	ZM	C2 II.	0,70 4,20	V	0,00 0,00	V3			
	NR	II.	2,50	N	0,07				
	NZ	II.	2,50	V	0,00				

NA 20 - čiastkový rajón

Plocha: 256,00 km^2
Využiteľné množstvá podzemných vôd: 86,44 $l.s^{-1}$ (0-3,5-0-0-28,3/0-42,74-11,9-0)
Odber: 4,38 $l.s^{-1}$
Bilančný stav: dobrý

Bilančný profil: 7430 Žitava - Vieska nad Žitavou
Využiteľné množstvá podzemných vôd: 16,80 $l.s^{-1}$ (0-0-0-0-4,3/0-6,2-6,3-0)
Odber: 2,55 $l.s^{-1}$
Bilančný stav: dobrý

		Využiteľné množstvá			Zhodnotenie využívania				
Názov lokality	Okres	Kat.	Množstvo ($l.s^{-1}$)	Kvalita	Odber ($l.s^{-1}$)	Využit.	Bilančný stav		Poznámka
12. Mankovce, vrt HZP-3 a i.	ZM	C2	3,00	N	0,52	V3	dobrý	5,77	Fe,Mn
rozptýlené lokálne zdroje	ZM	C2	1,30	V,N	0,00	V1,V3			
		II.	6,20	N,B	0,95				
		III.	6,30	O	1,08				

Bilančný profil: 7580 Žitava - Dolný Oháj
Využiteľné množstvá podzemných vôd: 43,90 $l.s^{-1}$ (0-3,5-0-0-13/0-21,8-5,6-0)
Odber: 1,49 $l.s^{-1}$
Bilančný stav: dobrý

		Využiteľné množstvá			Zhodnotenie využívania			
Názov lokality	Okres	Kat.	Množstvo ($l.s^{-1}$)	Kvalita	Odber ($l.s^{-1}$)	Využit.	Bilančný stav	Poznámka
13. Dolné Sľažany, vrt HZP-2	ZM	C2	4,50	N	0,00	V1	dobrý	Fe,Mn
vrt HGS-1		II.	7,00	V				
		B	3,50					
14. Veľké Chrašťany	ZM	III.	5,60	V	0,00	V0	dobrý	
rozptýlené lokálne zdroje	NZ	II.	2,00	O	0,00	V3		
		C2	5,50	N	0,00			
	ZM	II.	5,70	O	0,59			
		C2	3,00	N,V	0,26			
	NR	II.	7,10	N,O	0,64			

Bilančný profil: 7800 Nitra - Nové Zámky
Využiteľné množstvá podzemných vôd: 25,74 $l.s^{-1}$ (0-0-0-0-11/0-14,74-0-0)
Odber: 0,34 $l.s^{-1}$
Bilančný stav: dobrý

		Využiteľné množstvá			Zhodnotenie využívania				
Názov lokality	Okres	Kat.	Množstvo ($l.s^{-1}$)	Kvalita	Odber ($l.s^{-1}$)	Využit.	Bilančný stav		Poznámka
15. Veľké Janíkovce	NR	C2	1,10	V	0,00	V1	dobrý		
		II.	4,50						
16. Lapáš, vrt HZP-9+odbery	NR	C2	5,90	N,V	0,34	V2,V1	dobrý	17,35	Fe
rozptýlené lokálne zdroje	NR	C2	4,00	N	0,00	V1,V3			
		II.	10,24	V,O					

Q - 074 Kvartér medziriečia Podunajskej roviny

Povodie: Váh 4-21-10,14,16-18 Plocha: 848,80 km^2 Kategória preskúmanosti: P3
Dunaj 4-20-02

Využiteľné množstvá podzemných vôd: 2482,77 l.s^{-1} (15,85-82,95-489,1-90-0/74,97-1599,9-130-0)
z toho termálne vody: 66,97 l.s^{-1} (15,85-44,65-4,5-0-0/1,97-0-0-0)

Odber (2019): 62,79 l.s^{-1} účel využitia: (2,90-0-7,85-8,09-4,18-0-39,77)
z toho termálne vody: 29,09 l.s^{-1} (0-0-0-0-0-0-29,09)
Odber (2018): 63,69 l.s^{-1} účel využitia: (14,97-0-9,12-8,81-2,09-0-28,70)
nárast / úbytok k aktuálnemu roku: -0,90 l.s^{-1} Bilančný stav: dobrý

Poznámka: Využiteľné množstvá sú schválené KKMPzV (resp. KKZZ) protokolom ev.č. 180-16/20-89, 22/2001, 190/2017,376/2019, 389/2019

Subrajón povodia Váhu

VH 00 - čiastkový rajón kvartéru
Plocha: 753,50 km^2
Využiteľné množstvá podzemných vôd: 2151,80 l.s^{-1} (0-38,3-445,6-90-0/13-1474,9-90-0)
Odber: 24,36 l.s^{-1}
Bilančný stav: dobrý

Bilančný profil: 9310 Malý Dunaj - pod preložkou Čiernej vody
Využiteľné množstvá podzemných vôd: 53,50 l.s^{-1} (0-0-0,1-0-0/0-33,4-20-0)
Odber: 0,00 l.s^{-1}
Bilančný stav: dobrý

		Využiteľné množstvá			Zhodnotenie využívania			
Názov lokality	Okres	Kat.	Množstvo (l.s^{-1})	Kvalita	Odber (l.s^{-1})	Využit.	Bilančný stav	Poznámka
1. Sládkovičovo	GA	II.	3,40	O	0,00	V4	dobrý	
2. Košúty	GA	II.	30,00	CA	0,00	V2	dobrý	
rozptýlené lokálne zdroje	GA	C III.	0,10 20,00	CA,B	0,00	V3		

Bilančný profil: 5150 Váh - Komoča
Využiteľné množstvá podzemných vôd: 320,00 l.s^{-1} (0-0-5-0-0/13-252-50-0)
Odber: 0,43 l.s^{-1}
Bilančný stav: dobrý

		Využiteľné množstvá			Zhodnotenie využívania			
Názov lokality	Okres	Kat.	Množstvo (l.s^{-1})	Kvalita	Odber (l.s^{-1})	Využit.	Bilančný stav	Poznámka
3. Zemné	NZ	C I. II.	1,00 13,00 180,00	CA,B	0,43 0,00 0,00	V2	dobrý 451,16	
4. Palárikovo	NZ	C II.	1,00 72,00	CA,B	0,00	V3	dobrý	
rozptýlené lokálne zdroje	NZ SA	C III. C III.	1,00 20,00 2,00 30,00	CA,B	0,00 0,00	V3		

Bilančný profil: 5079 Dunaj - Komárno pod
Využiteľné množstvá podzemných vôd: 1668,30 l.s^{-1} (0-38,3-440,5-0-0/0-1169,5-20-0)
Odber: 11,62 l.s^{-1}
Bilančný stav: dobrý

Názov lokality	Okres	Využiteľné množstvá Kat.	Množstvo ($l.s^{-1}$)	Kvalita	Zhodnotenie využívania Odber ($l.s^{-1}$)	Využit.	Bilančný stav		Poznámka
5. Topoľníky	DS	C	60,00	CA,B	0,00	V2	dobrý		fiktív. vrty
6. Dolný Chotár	GA	C	40,00	CA,B	0,00	V2	dobrý		fiktív. vrty
7. Veľký Ostrov	KN	C	20,00	CA,B	0,00	V2	dobrý		fiktív. vrty
8. Kolárovo	KN	C II.	3,00 27,00	CA,B	1,26	V1 V2	dobrý	23,81	
9. Galanta - Matúškovo	GA	C II.	104,00 220,00	CA, B	0,48	V1 V2	dobrý	675,00	fiktív. vrty
10. Mostová - Jahodná	DS,GA	II.	83,00	CA,B	0,00	V1,V2	dobrý		
11. Vozokany	GA	C	20,00	CA,B	1,00	V1,V2	dobrý	20,00	fiktív. vrty
12. Tomášikovo	GA	B C II.	3,00 2,00 80,00	V CA,B	1,38	V1 V2	dobrý	61,59	max. zníženie hladiny 111.63 m n.m
13. Horné Saliby Di-3	GA	B C	11,00 69,00	B CA,B	2,53 0,12	V1,V2	dobrý	30,19	fiktív. vrty
14. Dolné Saliby	GA	C II.	60,00 35,00	CA,B	0,06	V1 V2	dobrý	1583,33	fiktív. vrty
15. Hurbanovo - Imeľ, Zelený Háj	KN	B C II.	4,3 25 110	CS CA,B	0	V1 V1 V2	dobrý		max. zníženie hl. 95,3 m n.m odbery
16. Kráľov Brod - Trstice	GA	B C II.	20,00 2,00 130,00	CA,B CA,B	1,68	V1 V2	dobrý	90,48	
17. Dedina Mládeže, HDM-1	KN	II.	50,00	CA,B	0,23	V1,V2	dobrý	217,39	
18. Slovenské Pole, HV-1	GA	II.	47,00	CA,B	0,00	V1,V2	dobrý		
19. Šaľa	SA	C II.	2,50 179,50	CA,B	0,31	V2	dobrý	587,10	
20. Diakovce	SA	C II.	22,00 7,00	CA,B	0,96	V1,V2	dobrý	30,21	fiktív. vrty, odbery
21. Vlčany - Neded	SA	C II.	2,00 118,00	CA,B	0,00	V3	dobrý		
22. Tešedíkovo	SA	C II.	2,00 33,00	CA,B	0,06	V1,V2	dobrý	583,33	
rozptýlené lokálne zdroje	GA	C II.	1,00 20,00		0,77	V1,V2			
	KN	C II.	5,00 20,00		0,52				
	NZ	C II.	1,00 5,00		0,26				
	SA	II. III.	5,00 20,00	CA,B	0,00	V3			

Bilančný profil: 5600 (Dunaj - štátna hranica)
Využiteľné množstvá podzemných vôd: 110,00 $l.s^{-1}$ (0-0-0-90-0/0-20-0-0)
Odber: 12,31 $l.s^{-1}$
Bilančný stav: dobrý

Názov lokality	Okres	Využiteľné množstvá Kat.	Množstvo ($l.s^{-1}$)	Kvalita	Zhodnotenie využívania Odber ($l.s^{-1}$)	Využit.	Bilančný stav		Poznámka
23. Hurbanovo - Pavlov Dvor HV-1-3, HH 1-4	KN	C1	90,00	B	12,31	V1	dobrý	7,31	
rozptýlené lokálne zdroje	KN	II.	20,00	CA,B	0,00	V3			

Subrajón povodia Nitry

NA 00 - čiastkový rajón kvartéru

Plocha: 25,40 km^2
Bilančný profil: 7800 Nitra - Nové Zámky
Využiteľné množstvá podzemných vôd: 22,00 $l.s^{-1}$ (0-0-2-0-0/0-0-20-0)
Odber: 2,91 $l.s^{-1}$
Bilančný stav: dobrý

Názov lokality	Okres	Využiteľné množstvá Kat.	Množstvo ($l.s^{-1}$)	Kvalita	Zhodnotenie využívania Odber ($l.s^{-1}$)	Využit.	Bilančný stav	Poznámka
rozptýlené lokálne zdroje	KN	C III.	2,00 20,00	CA,B	2,91	V1 V3		

Subrajón povodia Dunaja

DN 00 - čiastkový rajón kvartéru

Plocha: 95,30 km^2
Využiteľné množstvá podzemných vôd: 242,00 $l.s^{-1}$ (0-0-37-0-0/60-125-20-0)
Odber: 6,43 $l.s^{-1}$
Bilančný stav: dobrý

Bilančný profil: 5079 Dunaj - Komárno pod
Využiteľné množstvá podzemných vôd: 217,00 $l.s^{-1}$ (0-0-32-0-0/60-125-0-0)
Odber: 6,43 $l.s^{-1}$
Bilančný stav: dobrý

Názov lokality	Okres	Využiteľné množstvá Kat.	Množstvo ($l.s^{-1}$)	Kvalita	Zhodnotenie využívania Odber ($l.s^{-1}$)	Využit.	Bilančný stav	Poznámka
24. Imeľ	KN	C II.	25,00 75,00	CA,B	5,04	V2	dobrý 19,84	
25. Nesvady - Aňala	KN	C I. II.	7,00 60,00 50,00	CA,B	1,39	V2	dobrý 84,17	

Bilančný profil: 5600 (Dunaj - štátna hranica)
Využiteľné množstvá podzemných vôd: 25,00 $l.s^{-1}$ (0-0-5-0-0/0-0-20-0)
Odber: 0,00 $l.s^{-1}$
Bilančný stav: dobrý

Názov lokality	Okres	Využiteľné množstvá Kat.	Množstvo ($l.s^{-1}$)	Kvalita	Zhodnotenie využívania Odber ($l.s^{-1}$)	Využit.	Bilančný stav	Poznámka
rozptýlené lokálne zdroje	KN	C III.	5,00 20,00	CA,B	0,00	V3		

Q-G - 075 Paleozoikum a mladšie útvary časti povodia horného Hrona po Piesok

Povodie: Hron 4-23-01 Plocha: 704,20 km^2 Kategória preskúmanosti: P4

Využiteľné množstvá podzemných vôd: 192,92 $l.s^{-1}$ (0-16,12-0-0-0/21,8-44,5-110,5-0)

Odber (2019): 20,03 $l.s^{-1}$ účel využitia: (18,69-0-0-1,03-0-0,30-0,01)
Odber (2018): 20,78 $l.s^{-1}$ účel využitia: (19,69-0-0-0,83-0-0,25-0,01)
nárast / úbytok k aktuálnemu roku: -0,75 $l.s^{-1}$ Bilančný stav: dobrý

Poznámka: KKZ 188/2017, 292/2018, 433/2019

HN 10 - čiastkový rajón mezozoika S od Heľpy

Plocha: 3,10 km^2
Bilančný profil: 1480 Hron - Brezno nad
Využiteľné množstvá podzemných vôd: 25,00 $l.s^{-1}$ (0-0-0-0-0/0-20-5-0)
Odber: 7,31 $l.s^{-1}$
Bilančný stav: dobrý

Názov lokality	Okres	Využiteľné množstvá Kat.	Množstvo ($l.s^{-1}$)	Kvalita	Zhodnotenie využívania Odber ($l.s^{-1}$)	Využit.	Bilančný stav		Poznámka
1. Heľpa	BR	II.	20,00	O	7,31	V4	dobrý	3,42	
		III.	5,00	O					

HN 20 - čiastkový rajón terciéru a kvartéru v Heľpianskom podolí

Plocha: 56,30 km^2
Bilančný profil: 1480 Hron - Brezno nad
Využiteľné množstvá podzemných vôd: 24,04 $l.s^{-1}$ (0-1,04-0-0-0/5-8-10-0)
Odber: 0,78 $l.s^{-1}$
Bilančný stav: dobrý

Názov lokality	Okres	Využiteľné množstvá Kat.	Množstvo ($l.s^{-1}$)	Kvalita	Zhodnotenie využívania Odber ($l.s^{-1}$)	Využit.	Bilančný stav		Poznámka
2. Brezno	BR	I.	5,00	O	0,00	V1	dobrý		
3. Pohorelá	BR	III.	3,00	O	0,00	V1	dobrý		
ojedinelé rozptýlené zdroje	BR	B	1,04	B	0,72	V1	dobrý	20,56	
		II.	8,00	O	0,06	V1			
		III.	7,00	O					

HN 30 - čiastkový rajón Breznianskej kotliny a Hájnej hory

Plocha: 62,70 km^2
Využiteľné množstvá podzemných vôd: 8,54 $l.s^{-1}$ (0-1,54-0-0-0/0-0-7-0)
Odber: 2,43 $l.s^{-1}$
Bilančný stav: dobrý

Bilančný profil: 1480 Hron - Brezno nad
Využiteľné množstvá podzemných vôd: 1,50 $l.s^{-1}$ (0-0-0-0-0/0-0-1,5-0)
Odber: 0,00 $l.s^{-1}$
Bilančný stav: dobrý

Názov lokality	Okres	Využiteľné množstvá Kat.	Množstvo ($l.s^{-1}$)	Kvalita	Zhodnotenie využívania Odber ($l.s^{-1}$)	Využit.	Bilančný stav	Poznámka
ojedinelé rozptýlené zdroje	BR	III.	1,50	CA	0,00	V3		Fe,Mn,NH_4

Bilančný profil: 2360 Hron - Nemecká
Využiteľné množstvá podzemných vôd: 7,04 $l.s^{-1}$ (0-1,54-0-0-0/0-0-5,5-0)
Odber: 2,43 $l.s^{-1}$
Bilančný stav: uspokojivý

Názov lokality	Okres	Využiteľné množstvá Kat.	Množstvo ($l.s^{-1}$)	Kvalita	Zhodnotenie využívania Odber ($l.s^{-1}$)	Využit.	Bilančný stav		Poznámka
4. Brezno	BR	B	1,54	CA, B	1,12	V3	uspokojivý	2,28	
		III.	4	O	1,31				
ojedinelé rozptýlené zdroje	BR	III.	1,50	O	0,00	V3			

HN 40 - čiastkový rajón metamorfitov

Plocha: 382,50 km^2
Využiteľné množstvá podzemných vôd: 105,39 $l.s^{-1}$ (0-12,99-0-0-0/15,4-16,5-60,5-0)
Odber: 9,13 $l.s^{-1}$
Bilančný stav: dobrý

Bilančný profil: 1480 Hron - Brezno nad
Využiteľné množstvá podzemných vôd: 97,56 $l.s^{-1}$ (0-10,16-0-0-0/15,4-13-59-0)
Odber: 8,22 $l.s^{-1}$
Bilančný stav: dobrý

Názov lokality	Okres	Využiteľné množstvá Kat.	Množstvo ($l.s^{-1}$)	Kvalita	Zhodnotenie využívania Odber ($l.s^{-1}$)	Využit.	Bilančný stav		Poznámka
5. Pohorelá	BR	I. II. III.	0,40 3,00 10,00	O	1,13	V2	dobrý	11,86	
6. Heľpa	BR	I. II. III.	2,00 3,00 10,00	O	0,58	V3	dobrý	25,86	
7. Polomka	BR	B I. II. III.	6,73 13,00 6,00 10,00	B	2,08 0,08	V2	dobrý	16,54	
8. Bacúch	BR	B III.	1,96 13,00	B	0,81	V2	dobrý	18,47	
9. Závadka nad Hronom	BR	III.	14,00	O	0,00	V3			
10. Beňuš	BR	B III.	0,97 1,00	B	0,75 0,69	V2	napätý	1,37	
ojedinelé rozptýlené zdroje	BR	B II. III.	0,5 1,0 1,0	B	0,37 1,73	V3	napätý	1,19	

Bilančný profil: 2360 Hron - Nemecká
Využiteľné množstvá podzemných vôd: 7,83 $l.s^{-1}$ (0-2,83-0-0-0/0-3,5-1,5-0)
Odber: 0,91 $l.s^{-1}$
Bilančný stav: dobrý

Názov lokality	Okres	Využiteľné množstvá Kat.	Množstvo ($l.s^{-1}$)	Kvalita	Zhodnotenie využívania Odber ($l.s^{-1}$)	Využit.	Bilančný stav		Poznámka
11. Brezno	BR	II. III.	1,50 1,50	O	0,01	V3	dobrý	300,00	
12. Čierny Balog	BR	B II.	2,83 2,00	B	0,55 0,35	V3	dobrý	5,37	

HN 50 - čiastkový rajón granodioritov
Plocha: 199,60 km^2
Využiteľné množstvá podzemných vôd: 29,95 $l.s^{-1}$ (0-0,55-0-0-0/1,4-0-28-0)
Odber: 0,38 $l.s^{-1}$
Bilančný stav: dobrý

Bilančný profil: 1480 Hron - Brezno nad
Využiteľné množstvá podzemných vôd: 28,00 $l.s^{-1}$ (0-0-0-0-0/0-0-28,0-0)
Odber: 0,00 $l.s^{-1}$
Bilančný stav: dobrý

Názov lokality	Okres	Využiteľné množstvá Kat.	Množstvo ($l.s^{-1}$)	Kvalita	Zhodnotenie využívania Odber ($l.s^{-1}$)	Využit.	Bilančný stav	Poznámka
13. Polomka	BR	III.	10,00	O	0,00	V3	dobrý	
14. Fabova hoľa	BR	III.	18,00	O	0,00	V3	dobrý	

Bilančný profil: 2360 Hron - Nemecká
Využiteľné množstvá podzemných vôd: 1,95 $l.s^{-1}$ (0-0,55-0-0-0/1,4-0-0-0)
Odber: 0,38 $l.s^{-1}$
Bilančný stav: dobrý

		Využiteľné množstvá			Zhodnotenie využívania				
Názov lokality	Okres	Kat.	Množstvo ($l.s^{-1}$)	Kvalita	Odber ($l.s^{-1}$)	Využit.	Bilančný stav		Poznámka
ojedinelé rozptýlené zdroje	BR	B	0,55	B	0,08	V2	dobrý	5,13	
		I.	1,40		0,30				

MG - 076 Kryštalinikum a mezozoikum JZ svahov Nízkych Tatier

Povodie: Hron 4-23-01 4-23-02 Plocha: 384,50 km^2 Kategória preskúmanosti: P2

Využiteľné množstvá podzemných vôd: 1175,21 $l.s^{-1}$ (0-334,46-0-0-488,75/47-158-147-0)

Odber (2019): 72,90 $l.s^{-1}$ účel využitia: (66,64-0-0-0,38-0-0,17-5,71)
Odber (2018): 72,26 $l.s^{-1}$ účel využitia: (69,94-0-0-0,38-0-0,16-1,78)
nárast / úbytok k aktuálnemu roku: 0,64 $l.s^{-1}$ Bilančný stav: dobrý
KKZ 509-16/13-88, 47/99,167/2017, 245/2018, 248/2018, 279/2018
Poznámka: čiastkové rajóny mezozoika

HN 11 - hydrogeologická štruktúra vápencov a dolomitov krížňanského a chočského príkrovu v oblasti medzi Podbrezovou - Mýtom pod Ďumbierom a Hroncom
Plocha: 35,40 km^2
Využiteľné množstvá podzemných vôd: 271,30 $l.s^{-1}$ (0-15,3-0-0-186/20-0-50-0)
Odber: 3,63 $l.s^{-1}$
Bilančný stav: dobrý

Bilančný profil: 1480 Hron - Brezno nad
Využiteľné množstvá podzemných vôd: 14,30 $l.s^{-1}$ (0-14,30-0-0-0/0-0-0-0)
Odber: 1,44 $l.s^{-1}$
Bilančný stav: dobrý

		Využiteľné množstvá			Zhodnotenie využívania				
Názov lokality	Okres	Kat.	Množstvo ($l.s^{-1}$)	Kvalita	Odber ($l.s^{-1}$)	Využit.	Bilančný stav		Poznámka
1. Mýto pod Ďumbierom - pramene Vagnár	BR	B	14,30	V	1,44	V1	dobrý	9,93	

Bilančný profil: 2360 Hron - Nemecká
Využiteľné množstvá podzemných vôd: 257,00 $l.s^{-1}$ (0-1-0-0-186/20-0-50-0)
Odber: 2,19 $l.s^{-1}$
Bilančný stav: dobrý

		Využiteľné množstvá			Zhodnotenie využívania				
Názov lokality	Okres	Kat.	Množstvo ($l.s^{-1}$)	Kvalita	Odber ($l.s^{-1}$)	Využit.	Bilančný stav		Poznámka
2. Podbrezová	BR	C2	108,00	O,B	1,85	V1	dobrý	58,38	
3. Valaská	BR	C2	71,00	O	0,00	V2	dobrý		
		I.	20,00	O					
		III.	10,00	O					
4. Mýto pod Ďumbierom	BR	B	1,00		0,34		dobrý	141,18	
		C2	7,00	O,V		V1			
		III.	40,00	V,A					

HN 12 - hydrogeologická štruktúra vápencov a dolomitov chočského príkrovu a karbonatických zlepencov paleogénu v oblasti medzi Podbrezovou, Krpáčovom a Lopejom
Plocha: 37,40 km^2
Bilančný profil: 2360 Hron - Nemecká
Využiteľné množstvá podzemných vôd: 455,19 $l.s^{-1}$ (0-140,44-0-0-230,75/27-0-57-0)
Odber: 36,63 $l.s^{-1}$
Bilančný stav: dobrý

Názov lokality	Okres	Využiteľné množstvá Kat.	Množstvo ($l.s^{-1}$)	Kvalita	Zhodnotenie využívania Odber ($l.s^{-1}$)	Využit.	Bilančný stav		Poznámka
5. Dolná Lehota, Lopej	BR	B	51,44	O,V	18,73	V1	dobrý	16,63	
		C2	202,05	O,V					
		I.	11,00	CA					
		III.	47,00	O					
6. Horná Lehota	BR	B	19,00	O,V	2,82	V1	dobrý	26,13	
		C2	28,70	O,V					
		I.	16,00	CA					
		III.	10,00	O					
7. Mýto pod Ďumbierom	BR	B	70,00	V	15,08	V1	dobrý	4,64	

HN 13 - hydrogeologická štruktúra vápencov a dolomitov chočského príkrovu v oblasti Ondrej nad Hronom, Lopej, Bukový diel a Pohronský Bukovec

Plocha: 25,00 km^2
Využiteľné množstvá podzemných vôd: 182,20 $l.s^{-1}$ (0-83,2-0-0-72/0-27-0-0)
Odber: 6,75 $l.s^{-1}$
Bilančný stav: dobrý

Bilančný profil: 2360 Hron - Nemecká
Využiteľné množstvá podzemných vôd: 167,20 $l.s^{-1}$ (0-83,2-0-0-157/0-27-0-0)
Odber: 6,75 $l.s^{-1}$
Bilančný stav: dobrý

Názov lokality	Okres	Využiteľné množstvá Kat.	Množstvo ($l.s^{-1}$)	Kvalita	Zhodnotenie využívania Odber ($l.s^{-1}$)	Využit.	Bilančný stav		Poznámka
8. Jasenie	BR	B	77,8		5,59	V2	dobrý	15,40	Rastová zvýšená koncentrácia As, vykonáva sa úprava
		C2	1,3	CO,O					
		II.	7	O					
9. Nemecká	BR	B	2,9		0	V1	dobrý		
		C2	55,7	O,CO					ropné látky
10. Ráztoka	BR	B	2,50	V	0,89	V1	uspokojivý	2,81	
11. Predajná, Dubová	BR	II.	20,00	CO,V	0,27	V2	dobrý	74,07	ropné látky

Bilančný profil: 2640 Hron - Šalková
Využiteľné množstvá podzemných vôd: 15,00 $l.s^{-1}$ (0-0-0-0-15/0-0-0-0)
Odber: 0,00 $l.s^{-1}$
Bilančný stav: dobrý

Názov lokality	Okres	Využiteľné množstvá Kat.	Množstvo ($l.s^{-1}$)	Kvalita	Zhodnotenie využívania Odber ($l.s^{-1}$)	Využit.	Bilančný stav		Poznámka
12. Brusno	BB	C2	15,00	O	0,00	V1	dobrý		

HN 14 - územie nepriepustných pieskovcov a zlepencov čiastkového chočského príkrovu SSV od Podbrezovej

Plocha: 24,30 km^2
Bilančný profil: 2360 Hron - Nemecká
Využiteľné množstvá podzemných vôd: 10,00 $l.s^{-1}$ (0-0-0-0-0/0-0-10-0)
Odber: 0,01 $l.s^{-1}$
Bilančný stav: dobrý

Názov lokality	Okres	Využiteľné množstvá Kat.	Množstvo ($l.s^{-1}$)	Kvalita	Zhodnotenie využívania Odber ($l.s^{-1}$)	Využit.	Bilančný stav		Poznámka
13. Podbrezová	BR	III.	3,00	O	0,01	V2	dobrý	300,00	
ojedinelé rozptýlené zdroje	BR	III.	7,00	O	0,00	V2			

HN 15 - vápence a dolomity stredného a vrchného triasu a spodnokriedové slienité vápence v oblasti Medzibrod - Pohronský Bukovec

Plocha: 31,80 km^2
Využiteľné množstvá podzemných vôd: 80,00 $l.s^{-1}$ (0-5-0-0-0/0-45-30-0)
Odber: 2,42 $l.s^{-1}$
Bilančný stav: dobrý

Bilančný profil: 2360 Hron - Nemecká
Využiteľné množstvá podzemných vôd: 10,00 $l.s^{-1}$ (0-0-0-0-0/0-0-10-0)
Odber: 0,09 $l.s^{-1}$
Bilančný stav: dobrý

		Využiteľné množstvá			Zhodnotenie využívania			
Názov lokality	Okres	Kat.	Množstvo ($l.s^{-1}$)	Kvalita	Odber ($l.s^{-1}$)	Využit.	Bilančný stav	Poznámka
ojedinelé rozptýlené zdroje	BR	III.	10,00	O	0,09	V2		

Bilančný profil: 2640 Hron - Šalková
Využiteľné množstvá podzemných vôd: 70,00 $l.s^{-1}$ (0-5-0-0-0/0-45-20-0)
Odber: 2,33 $l.s^{-1}$
Bilančný stav: dobrý

		Využiteľné množstvá			Zhodnotenie využívania			
Názov lokality	Okres	Kat.	Množstvo ($l.s^{-1}$)	Kvalita	Odber ($l.s^{-1}$)	Využit.	Bilančný stav	Poznámka
14. Medzibrod	BB	B	5,00		1,99	V3	dobrý 25,97	
		II.	45,00	V,O	0,32			
		III.	10,00	V,O				
ojedinelé rozptýlené zdroje	BB	III.	10,00	O	0,02	V2		

HN 20 - čiastkový rajón kryštalinika

Plocha: 230,60 km^2
Využiteľné množstvá podzemných vôd: 176,52 $l.s^{-1}$ (0-90,52-0-0-0/0-86-0-0)
Odber: 23,46 $l.s^{-1}$
Bilančný stav: dobrý

Bilančný profil: 2360 Hron - Nemecká
Využiteľné množstvá podzemných vôd: 171,32 $l.s^{-1}$ (0-82,32-0-0-0/0-85-0-0)
Odber: 20,46 $l.s^{-1}$
Bilančný stav: dobrý

		Využiteľné množstvá			Zhodnotenie využívania			
Názov lokality	Okres	Kat.	Množstvo ($l.s^{-1}$)	Kvalita	Odber ($l.s^{-1}$)	Využit.	Bilančný stav	Poznámka
15. Jarabá	BR	B	1,7		0,49		dobrý 13,67	
		II.	5	O,V		V1		
16. Trangoška - pr. Stará Trangoška	BR	B	80,62	O	15,14	V4	dobrý 5,32	
17. Mýto pod Ďumbierom - Bystrá - Tále	BR	B	3,00		0,80		dobrý 4,76	
		II.	20,00	O,V	4,03	V1		
18. Jasenie - Lomnistá dol.	BR	II.	15,00	O	0,00	V1	dobrý	
19. Jasenie-Jasenianska dol.	BR	II.	31,00	O,CA	0,00	V1	dobrý	Mn
20. Vajskovská dolina	BR	II.	15,00	O	0,00	V1	dobrý	

Bilančný profil: 2640 Hron - Šalková
Využiteľné množstvá podzemných vôd: 5,20 $l.s^{-1}$ (0-5,20-0-0-0/0-0-0-0)
Odber: 3,00 $l.s^{-1}$
Bilančný stav: uspokojivý

Názov lokality	Okres	Využiteľné množstvá Kat.	Množstvo ($l.s^{-1}$)	Kvalita	Zhodnotenie využívania Odber ($l.s^{-1}$)	Využit.	Bilančný stav		Poznámka
21. Hiadeľ	BB	B	3,7	O	2,67	V1	napätý	1,39	
22. Pohronský Bukovec	BB	B	1,5		0,33		dobrý	4,55	

MG - 077 Mezozoikum a paleozoikum Starohorských vrchov a S časti Zvolenskej kotliny

Povodie: Hron 4-23-02 Plocha: 187,70 km^2 Kategória preskúmanosti: P4

Využiteľné množstvá podzemných vôd: 458,71 $l.s^{-1}$ (0-165,71-0-0-0/43-97-153-0)

Odber (2019): 52,41 $l.s^{-1}$ účel využitia: (49,10-0-2,35-0,94-0-0,02-0)
Odber (2018): 51,72 $l.s^{-1}$ účel využitia: (48,20-0-2,52-1-0-0-0)
nárast / úbytok k aktuálnemu roku: 0,69 $l.s^{-1}$ Bilančný stav: dobrý

Poznámka: KKZ č. 256/2018,č. 276/2018

HN 10 - čiastkový rajón mezozoika, paleogénu a neogén v J časti rajónu
Plocha: 105,80 km^2
Využiteľné množstvá podzemných vôd: 359,14 $l.s^{-1}$ (0-121,14-0-0-0/43-70-125-0)
Odber: 40,91 $l.s^{-1}$
Bilančný stav: dobrý

Bilančný profil: 2640 Hron - Šalková
Využiteľné množstvá podzemných vôd: 337,60 $l.s^{-1}$ (0-112,60-0-0-0/38-70-117-0)
Odber: 38,73 $l.s^{-1}$
Bilančný stav: dobrý

Názov lokality	Okres	Využiteľné množstvá Kat.	Množstvo ($l.s^{-1}$)	Kvalita	Zhodnotenie využívania Odber ($l.s^{-1}$)	Využit.	Bilančný stav		Poznámka
1. Slovenská Ľupča	BB	B	107,01	B	36,29	V2	dobrý	6,25	technologické účely
		II.	70,00	V,B	0,38				
		III.	52,00	O					
2. Lučatín	BB	I.	38,00	V,F	0,53	V1	dobrý	175,47	fyz. znečistenie
		III.	55,00	O					
3. Podkonice - Priechod	BB	B	5,59	O	1,28	V1	dobrý	10,19	
		III.	10,00	O	0,25				

Bilančný profil: 3200 Bystrica - ústie
Využiteľné množstvá podzemných vôd: 17,54 $l.s^{-1}$ (0-7,54-0-0-0/5-0-5-0)
Odber: 1,08 $l.s^{-1}$
Bilančný stav: dobrý

Názov lokality	Okres	Využiteľné množstvá Kat.	Množstvo ($l.s^{-1}$)	Kvalita	Zhodnotenie využívania Odber ($l.s^{-1}$)	Využit.	Bilančný stav		Poznámka
4. Uľanka	BB	I.	5,00	O	0,00	V1	dobrý		
5. Sasová a Kostiviarska	BB	B	7,54	B	1,08		dobrý	11,61	
		III.	5,00	O		V1			

Bilančný profil: 3240 Hron - pod Bystricou
Využiteľné množstvá podzemných vôd: 4,00 $l.s^{-1}$ (0-1-0-0-0/0-0-3-0)
Odber: 1,10 $l.s^{-1}$
Bilančný stav: dobrý

Názov lokality	Okres	Využiteľné množstvá Kat.	Množstvo ($l.s^{-1}$)	Kvalita	Zhodnotenie využívania Odber ($l.s^{-1}$)	Využit.	Bilančný stav		Poznámka
ojedinelé rozptýlené zdroje	BB	B	1,00	O	0,47	V1	dobrý	3,64	
		III.	3,00	O	0,63				

HN 20 - čiastkový rajón mezozoika S časti rajónu

Plocha: 41,00 km^2
Bilančný profil: 2640 Hron - Šalková
Využiteľné množstvá podzemných vôd: 92,51 $l.s^{-1}$ (0-42,51-0-0-0/0-25-25-0)
Odber: 10,81 $l.s^{-1}$
Bilančný stav: dobrý

Názov lokality	Okres	Využiteľné množstvá Kat.	Množstvo ($l.s^{-1}$)	Kvalita	Zhodnotenie využívania Odber ($l.s^{-1}$)	Využit.	Bilančný stav		Poznámka
6. Moštenica - Hiadeľ	BB	B	4,99	B	2,80	V1	dobrý	8,93	
		II.	25,00						
		III.	20,00	O					
7. Priechod - Baláže	BB	B	37,52	O	8,01	V4	dobrý	5,31	
		III.	5,00	O					

HN 30 - čiastkový rajón kryštalinika, permu a mezozoika v SZ časti rajónu

Plocha: 40,90 km^2
Využiteľné množstvá podzemných vôd: 7,06 $l.s^{-1}$ (0-2,06-0-0-0/0-2-3-0)
Odber: 0,69 $l.s^{-1}$
Bilančný stav: dobrý

Bilančný profil: 3200 Bystrica - ústie
Využiteľné množstvá podzemných vôd: 5,06 $l.s^{-1}$ (0-2,06-0-0-0/0-0-3-0)
Odber: 0,69 $l.s^{-1}$
Bilančný stav: dobrý

Názov lokality	Okres	Využiteľné množstvá Kat.	Množstvo ($l.s^{-1}$)	Kvalita	Zhodnotenie využívania Odber ($l.s^{-1}$)	Využit.	Bilančný stav		Poznámka
8. Špania Dolina	BB	B	2,06	B	0,69	V1	dobrý	7,33	
		III.	3,00						

Bilančný profil: 3240 Hron - pod Bystricou
Využiteľné množstvá podzemných vôd: 2,00 $l.s^{-1}$ (0-0-0-0-0/0-2-0-0)
Odber: 0,00 $l.s^{-1}$
Bilančný stav: dobrý

Názov lokality	Okres	Využiteľné množstvá Kat.	Množstvo ($l.s^{-1}$)	Kvalita	Zhodnotenie využívania Odber ($l.s^{-1}$)	Využit.	Bilančný stav	Poznámka
ojedinelé rozptýlené zdroje	BB	II.	2,00	O	0,00	V2		

MG - 078 Mezozoikum a predmezozoické útvary SV časti Zvolenskej kotliny a SZ časti Veporských vrchov

Povodie: Hron 4-23-01 4-23-02 4-23-03 Plocha: 248,40 km^2 Kategória preskúmanosti: P4

Využiteľné množstvá podzemných vôd: 300,99 $l.s^{-1}$ (0-178,19-0-0-0/2-40,80-40-40)
z toho minerálne vody: 7,51 $l.s^{-1}$ (0-7,51-0-0-0/0-0-0-0)

Odber (2019): 25,01 $l.s^{-1}$ účel využitia: (23,33-0,10-0-0,06-0-0,01-1,51)
z toho minerálne vody: 0,47 $l.s^{-1}$ (0-0,10-0-0-0-0-0,37)
Odber (2018): 25,05 $l.s^{-1}$ účel využitia: (23,39-0,11-0-0,12-0-0-1,43)
nárast / úbytok k aktuálnemu roku: -0,04 $l.s^{-1}$ Bilančný stav: dobrý

Poznámka: Využiteľné množstvá podľa rozhodnutí KKMPzV č. 60/96, 246/2018, 277/2018, 320/2018

Bilančný profil: 2360 Hron - Nemecká
Využiteľné množstvá podzemných vôd: 62,10 $l.s^{-1}$ (0-18,6-0-0-0/0,5-10-13-20)
Odber: 3,54 $l.s^{-1}$
Bilančný stav: dobrý

Názov lokality	Okres	Využiteľné množstvá Kat.	Množstvo ($l.s^{-1}$)	Kvalita	Zhodnotenie využívania Odber ($l.s^{-1}$)	Využit.	Bilančný stav		Poznámka
1. Osrblie	BR	B	18,60	V	3,54	V2	dobrý	7,80	
		II.	5,00	O					
		III.	4,00	O					
2. Lopej	BR	II.	5,00	V,F	0,00	V3	dobrý		
		III.	5,00	O9					
ojedinelé rozptýlené zdroje	BR	I.	0,50	O	0,00	V4			
		III.	4,00						
		odhad	20,00						

Bilančný profil: 2640 Hron - Šalková
Využiteľné množstvá podzemných vôd: 28,68 $l.s^{-1}$ (0-15,38-0-0-0/1,5-4,8-7-0)
Odber: 5,43 $l.s^{-1}$
Bilančný stav: dobrý

Názov lokality	Okres	Využiteľné množstvá Kat.	Množstvo ($l.s^{-1}$)	Kvalita	Zhodnotenie využívania Odber ($l.s^{-1}$)	Využit.	Bilančný stav		Poznámka
3. Slov. Lupča, pr. Driekyňa	BB	I.	1,50	O	0,00	V2	dobrý		
4. Slov. Lupča	BB	II.	2,00	O	0,00	V2	dobrý		
		III.	4,00						
5. Brusno	BB	B	14,20	V	5,04	V2	dobrý	3,37	
		II.	2,80						
6. Ľubietová	BB	B	1,18	V	0,39	V2	dobrý	10,72	
		III.	3,00	O					

Bilančný profil: 3240 Hron - pod Bystricou
Využiteľné množstvá podzemných vôd: 22,37 $l.s^{-1}$ (0-7,37-0-0-0/0-0-15-0)
Odber: 0,48 $l.s^{-1}$
Bilančný stav: dobrý

Názov lokality	Okres	Využiteľné množstvá Kat.	Množstvo ($l.s^{-1}$)	Kvalita	Zhodnotenie využívania Odber ($l.s^{-1}$)	Využit.	Bilančný stav		Poznámka
7. Môlča	BB	B	7,37	V	0,48	V2	dobrý	36,19	
		III.	10,00						
ojedinelé rozptýlené zdroje	BB	III.	5,00	O	0,00	V4			

Bilančný profil: 3920 Hron - nad Slatinou
Využiteľné množstvá podzemných vôd: 63,39 $l.s^{-1}$ (0-61,39-0-0-0/0-2-0-0)
Odber: 9,74 $l.s^{-1}$
Bilančný stav: dobrý

Názov lokality	Okres	Využiteľné množstvá Kat.	Množstvo ($l.s^{-1}$)	Kvalita	Zhodnotenie využívania Odber ($l.s^{-1}$)	Využit.	Bilančný stav		Poznámka
8. Vlkanová	BB	B	22,83	V	7,74	V2	uspokojivý	2,95	pr. Tri studne
9. Horná + Dolná Mičiná	BB	B	6,56	V	1,60	V2	dobrý	4,28	
		II.	2,00		0,40				
10. Iliaš	BB	B	32,00	B	0,00	V2	dobrý		baktérie

Bilančný profil: 4440 Zolná - ústie
Využiteľné množstvá podzemných vôd: 116,94 $l.s^{-1}$ (0-67,74-0-0-0/0-24-5-20)
Odber: 5,35 $l.s^{-1}$
Bilančný stav: dobrý

Názov lokality	Okres	Využiteľné množstvá Kat.	Množstvo ($l.s^{-1}$)	Kvalita	Zhodnotenie využívania Odber ($l.s^{-1}$)	Využit.	Bilančný stav		Poznámka
11. Dúbravica	BB	B II.	1,83 4,00	N	0,75 0,06	V2	dobrý	7,20	baktérie,Ca, Fe, pH
12. Čačín - Oravce	BB	B II. III.	48,13 8,00 3,00	N O	2,92	V2	dobrý	20,25	baktérie,Ca, Fe, pH Fe, P, NH_4
13. Poniky - Ponická Lehôtka	BB	B II. III.	17,98 12,00 2,00	N	1,61 0,01	V2	dobrý	19,74	baktérie,Ca, Fe, pH
ojedinelé rozptýlené zdroje	BB	odhad	20,00	O	0,00	V3			

MP - 079 Mezozoikum Kremnických vrchov a západnej časti Zvolenskej kotliny

Povodie: Hron 4-23-02 Plocha: 60,50 km^2 Kategória preskúmanosti: P4

Využiteľné množstvá podzemných vôd: 113,41 $l.s^{-1}$ (0-36,95-16,76-0-0/0-29-30,7-0)

Odber (2019): 9,61 $l.s^{-1}$ účel využitia: (6,95-2,63-0-0-0-0,03-0)
Odber (2018): 6,27 $l.s^{-1}$ účel využitia: (6,22-0-0-0-0-0,05-0)
nárast / úbytok k aktuálnemu roku: 3,34 $l.s^{-1}$ Bilančný stav: dobrý

Poznámka: KKMPzV č. 211/2017, 244/2018, 360/2019

Bilančný profil: 3200 Bystrica - ústie
Využiteľné množstvá podzemných vôd: 32,36 $l.s^{-1}$ (0-0,70-0,66-0-0/0-29-2-0)
Odber: 4,18 $l.s^{-1}$
Bilančný stav: dobrý

Názov lokality	Okres	Využiteľné množstvá Kat.	Množstvo ($l.s^{-1}$)	Kvalita	Zhodnotenie využívania Odber ($l.s^{-1}$)	Využit.	Bilančný stav		Poznámka
1. Banská Bystrica	BB	B II.	0,70 29,00	B	4,18	V4	dobrý	7,11	
2. Jakub - Kostiviarska	BB	C III.	0,66 2,00	O	0,00	V1	dobrý		

Bilančný profil: 3920 Hron - nad Slatinou
Využiteľné množstvá podzemných vôd: 81,05 $l.s^{-1}$ (0-36,25-16,1-0-0/0-0-28,7-0)
Odber: 5,43 $l.s^{-1}$
Bilančný stav: dobrý

Názov lokality	Okres	Využiteľné množstvá Kat.	Množstvo ($l.s^{-1}$)	Kvalita	Zhodnotenie využívania Odber ($l.s^{-1}$)	Využit.	Bilančný stav		Poznámka
3. Tajov - Králiky	BB	B C III.	4,90 16,10 19,00	B O O	1,16	V3	dobrý	12,11	koliformné baktérie
4. Horné Pršany, Kremnička	BB	B	7,95	V	2,80	V3	uspokojivý	2,84	
5. Riečka	BB	B III.	4,00 2,00	B	0,98	V4	dobrý	6,12	koliformné baktérie
6. Banská Bystrica - Skubín (Laskomerské pr.)	BB	B III.	19,40 7,70	B	0,49	V1	dobrý	55,31	koliformné baktérie Skubín

Q - 080 Kvartér nivy Hrona a Slatiny od Slovenskej Ľupče po Tlmače

Povodie: Hron 4-23-02 4-23-03 4-23-04 Plocha: 80,50 km^2 Kategória preskúmanosti: P1

Využiteľné množstvá podzemných vôd: 235,00 $l.s^{-1}$ (0-1-0-0-227/0-7-0-0)

Odber (2019): 18,72 $l.s^{-1}$ účel využitia: (16,90-0-1,35-0-0,20-0,10-0,17)
Odber (2018): 24,37 $l.s^{-1}$ účel využitia: (20,02-1,90-2,03-0-0,22-0,13-0,07)
nárast / úbytok k aktuálnemu roku: -5,65 $l.s^{-1}$ Bilančný stav: dobrý

Poznámka: Využiteľné množstvá podz. vôd kat. B stanovené podľa rozhodnutia č.334/2018.

Subrajón povodia Hrona
Plocha: 80,50 km^2
Využiteľné množstvá podzemných vôd: 235,00 $l.s^{-1}$ (0-1-0-0-227/0-7-0-0)
Odber: 18,72 $l.s^{-1}$
Bilančný stav: dobrý

Bilančný profil: 3240 Hron - pod Bystricou
Využiteľné množstvá podzemných vôd: 2,50 $l.s^{-1}$ (0-0-0-0-2,5/0-0-0-0)
Odber: 0,00 $l.s^{-1}$
Bilančný stav: dobrý

		Využiteľné množstvá			Zhodnotenie využívania			
Názov lokality	Okres	Kat.	Množstvo ($l.s^{-1}$)	Kvalita	Odber ($l.s^{-1}$)	Využit.	Bilančný stav	Poznámka
1. Banská Bystrica - Majer	BB	C2	2,50	N	0,00	V2	dobrý	

Bilančný profil: 3920 Hron - nad Slatinou
Využiteľné množstvá podzemných vôd: 11,10 $l.s^{-1}$ (0-1-0-0-10,1/0-0-0-0)
Odber: 2,58 $l.s^{-1}$
Bilančný stav: dobrý

		Využiteľné množstvá			Zhodnotenie využívania			
Názov lokality	Okres	Kat.	Množstvo ($l.s^{-1}$)	Kvalita	Odber ($l.s^{-1}$)	Využit.	Bilančný stav	Poznámka
2. Banská Bystrica - Radvaň, Kráľová, Iliaš	BB	B C2	1,00 2,30	N N	2,09	V2	uspokojivý 1,58	
3. Vlkanová	BB	C2	1,50	V	0,10		dobrý 15,00	
4. Zvolen	ZV	C2	5,30	O	0,00		dobrý	
rozptýlené lokálne zdroje	BB	C2	0,50	N	0,39			
	ZV	C2	0,50	N				

Bilančný profil: 5080 Hron - Budča
Využiteľné množstvá podzemných vôd: 10,60 $l.s^{-1}$ (0-0-0-0-10,6/0-0-0-0)
Odber: 0,23 $l.s^{-1}$
Bilančný stav: dobrý

		Využiteľné množstvá			Zhodnotenie využívania			
Názov lokality	Okres	Kat.	Množstvo ($l.s^{-1}$)	Kvalita	Odber ($l.s^{-1}$)	Využit.	Bilančný stav	Poznámka
5. Budča	ZV	C2	10,60	CO	0,23	V2	dobrý 46,09	

Bilančný profil: 5600 Hron - Žiar nad Hronom
Využiteľné množstvá podzemných vôd: 31,10 $l.s^{-1}$ (0-0-0-0-31,1/0-0-0-0)
Odber: 0,00 $l.s^{-1}$
Bilančný stav: dobrý

Názov lokality	Okres	Využiteľné množstvá Kat.	Množstvo ($l.s^{-1}$)	Kvalita	Zhodnotenie využívania Odber ($l.s^{-1}$)	Využit.	Bilančný stav	Poznámka
6. Šášovské Podhradie	ZH	C2	31,10	CO	0,00	V2	dobrý	fikt. studne

Bilančný profil: 6425 Hron - Tekovská Breznica
Využiteľné množstvá podzemných vôd: 134,60 $l.s^{-1}$ (0-0-0-0-134,6/0-0-0-0)
Odber: 15,88 $l.s^{-1}$
Bilančný stav: dobrý

Názov lokality	Okres	Využiteľné množstvá Kat.	Množstvo ($l.s^{-1}$)	Kvalita	Zhodnotenie využívania Odber ($l.s^{-1}$)	Využit.	Bilančný stav		Poznámka
7. Žiar nad Hronom	ZH	C2	20,30	N	0,00	V2	dobrý		
8. Ladomerská Vieska - Horné Opatovce	ZH	C2	35,00	O	14,53	V4	uspokojivý	2,41	
9. Bzenica	ZH	C2	14,10	O	0,00	V2	dobrý		
10. Žarnovica	ZC	C2	43,40	N,O	0,25	V2	dobrý	173,60	
11. Nová Baňa	ZC	C2	10,00	O	0,36	V2	dobrý	27,78	
12. Tekovská Breznica	ZC	C2	9,20	N	0,60	V2	dobrý	15,33	
rozptýlené lokálne zdroje	ZH	C2	1,30	N	0,14	V2			
	ZC	C2	1,30	N	0,00	V2			

Bilančný profil: 6950 Hron - Kozmálovce
Využiteľné množstvá podzemných vôd: 38,10 $l.s^{-1}$ (0-0-0-0-38,1/0-0-0-0)
Odber: 0,03 $l.s^{-1}$
Bilančný stav: dobrý

Názov lokality	Okres	Využiteľné množstvá Kat.	Množstvo ($l.s^{-1}$)	Kvalita	Zhodnotenie využívania Odber ($l.s^{-1}$)	Využit.	Bilančný stav		Poznámka
13. Kozárovce - Psiare	LV,ZC	C2	38,10	O	0,03	V2	dobrý	1270,00	

Bilančný profil: 4240 Slatina - Môťová
Využiteľné množstvá podzemných vôd: 7,00 $l.s^{-1}$ (0-0-0-0-0/0-7-0-0)
Odber: 0,00 $l.s^{-1}$
Bilančný stav: dobrý

Názov lokality	Okres	Využiteľné množstvá Kat.	Množstvo ($l.s^{-1}$)	Kvalita	Zhodnotenie využívania Odber ($l.s^{-1}$)	Využit.	Bilančný stav	Poznámka
14. Stožok	ZV	III.	7,00	O	0,00	V3	dobrý	

NQ - 081 Neogén Zvolenskej kotliny - západná časť

Povodie: Hron 4-23-02 4-23-04 Plocha: 21,60 km^2 Kategória preskúmanosti: P5

Využiteľné množstvá podzemných vôd: 25,00 $l.s^{-1}$ (0-23-0-0-0/0-0-2-0)
z toho termálne vody: 23,00 $l.s^{-1}$ (0-23-0-0-0/0-0-0-0)

Odber (2019): 4,94 $l.s^{-1}$ účel využitia: (0-0-0-0-0-0-4,94)
z toho termálne vody: 4,94 $l.s^{-1}$ (0-0-0-0-0-0-4,94)
Odber (2018): **5,43** $l.s^{-1}$ účel využitia: (0-0-0-0-0-0-5,43)
nárast / úbytok k aktuálnemu roku: -0,49 $l.s^{-1}$ Bilančný stav: dobrý

Poznámka:

Subrajón povodia Hrona
Plocha: 21,60 km^2
Bilančný profil: 3920 Hron - nad Slatinou
Využiteľné množstvá podzemných vôd: 2,00 l.s^{-1} (0-0-0-0-0/0-0-2-0)
Odber: 0,00 l.s^{-1}
Bilančný stav: dobrý

Názov lokality	Okres	Využiteľné množstvá Kat.	Množstvo (l.s^{-1})	Kvalita	Zhodnotenie využívania Odber (l.s^{-1})	Využit.	Bilančný stav	Poznámka
rozptýlené lokálne zdroje	BB	III.	1,00	V,N	0,00	V3		
	ZV	III.	1,00	V,N	0,00	V3		

V - 082 Neovulkanity Kremnických vrchov

Povodie: Hron 4-23-02 Plocha: 502,10 km^2 Kategória preskúmanosti: P2
4-23-04
Váh 4-21-05
Nitra 4-21-11

Využiteľné množstvá podzemných vôd: 447,93 l.s^{-1} (0-37,25-10,68-202-168/3-12-15-0)

Odber (2019): 25,56 l.s^{-1} účel využitia: (24,82-0,09-0-0,43-0-0,22-0)
Odber (2018): 25,46 l.s^{-1} účel využitia: (23,80-1-0-0,66-0-0-0)
nárast / úbytok k aktuálnemu roku: 0,10 l.s^{-1} Bilančný stav: dobrý

Poznámka: Využiteľné množstvá podz. vôd stanovené podľa rozhodnutí č.21/2000 - KKZZ, č.103/2014, č.161/2017, č.248/2018.

Subrajón povodia Váhu
Plocha: 103,80 km^2
Bilančný profil: 1960 Turiec - ústie
Využiteľné množstvá podzemných vôd: 70,10 l.s^{-1} (0-0-0-50,6-19,5/0-0-0-0)
Odber: 2,18 l.s^{-1}
Bilančný stav: dobrý

Názov lokality	Okres	Využiteľné množstvá Kat.	Množstvo (l.s^{-1})	Kvalita	Zhodnotenie využívania Odber (l.s^{-1})	Využit.	Bilančný stav	Poznámka
1. Horný Turček	TR	C1	41,20	V,CA,F	1,31	V1	dobrý 39,31	
		C2	10,30	O				
rozptýlené lokálne zdroje	TR	C1	9,40	N,O	0,87	V1		
		C2	9,20					

Subrajón povodia Nitry
Plocha: 18,50 km^2
Bilančný profil: 5440 Handlovka - Handlová pod
Využiteľné množstvá podzemných vôd: 20,68 l.s^{-1} (0-0-10,68-0-0/3-2-5-0)
Odber: 4,99 l.s^{-1}
Bilančný stav: dobrý

Názov lokality	Okres	Využiteľné množstvá Kat.	Množstvo (l.s^{-1})	Kvalita	Zhodnotenie využívania Odber (l.s^{-1})	Využit.	Bilančný stav	Poznámka
2. Handlová	PD	C	10,68	V	4,99	V2	dobrý 3,54	
		II.	2,00	O	0,00			
		III.	5,00	O	0,00	V3		
rozptýlené lokálne zdroje	PD	I.	3,00	O	0,00	V3		

Subrajón povodia Hrona
Plocha: 379,80 km^2
Využiteľné množstvá podzemných vôd: 357,15 l.s^{-1} (0-37,25-0-151,4-148,5/0-10-10-0)
Odber: 18,39 l.s^{-1}
Bilančný stav: dobrý

HN 10 - čiastkový rajón V časti pohoria

Plocha: 251,20 km^2
Využiteľné množstvá podzemných vôd: 230,85 $l.s^{-1}$ (0-37,25-0-71,4-102,2/0-10-10-0)
Odber: 14,51 $l.s^{-1}$
Bilančný stav: dobrý

Bilančný profil: 3920 Hron - nad Slatinou
Využiteľné množstvá podzemných vôd: 60,30 $l.s^{-1}$ (0-36,1-0-18,10-6,1/0-0-0-0)
Odber: 9,28 $l.s^{-1}$
Bilančný stav: dobrý

		Využiteľné množstvá			Zhodnotenie využívania				
Názov lokality	Okres	Kat.	Množstvo ($l.s^{-1}$)	Kvalita	Odber ($l.s^{-1}$)	Využit.	Bilančný stav		Poznámka
3. Kordíky	BB	B	4,70	B	1,02	V2	dobrý	13,50	
		C1	7,27	O,V					
		C2	1,80						
4. Tajov	BB	B	23,90	B	6,41	V4	dobrý	4,35	
		C2	4,00	CO,F					
rozptýlené lokálne zdroje	BB,ZV	B	7,50	B	0,00	V4			
		C1	10,83	V,O	1,85				
		C2	0,30		0,00				

Bilančný profil: 5080 Hron - Budča
Využiteľné množstvá podzemných vôd: 6,05 $l.s^{-1}$ (0-1,15-0-1,8-1,1/0-0-2-0)
Odber: 0,29 $l.s^{-1}$
Bilančný stav: dobrý

		Využiteľné množstvá			Zhodnotenie využívania			
Názov lokality	Okres	Kat.	Množstvo ($l.s^{-1}$)	Kvalita	Odber ($l.s^{-1}$)	Využit.	Bilančný stav	Poznámka
rozptýlené lokálne zdroje	ZV	B	1,15	O	0,29	V2		
		C1	1,80					
		C2	1,10					
		III.	2,00					

Bilančný profil: 5600 Hron - Žiar nad Hronom
Využiteľné množstvá podzemných vôd: 164,50 $l.s^{-1}$ (0-0-0-51,5-95/0-10-8-0)
Odber: 4,94 $l.s^{-1}$
Bilančný stav: dobrý

		Využiteľné množstvá			Zhodnotenie využívania				
Názov lokality	Okres	Kat.	Množstvo ($l.s^{-1}$)	Kvalita	Odber ($l.s^{-1}$)	Využit.	Bilančný stav		Poznámka
5. Kremnica	ZH	C1	17,00	O	1,67	V2	dobrý	40,12	
		C2	40,00						
		II.	10,00						
6. Stará Kremnička	ZH	C1	3,50	V	0,00	V1	dobrý		
		C2	11,80						
7. Ihráč	ZH	C1	9,60	V,O	0,24	V2	dobrý	92,08	
		C2	12,50						
8. Krahule	ZH	C1	2,60	V,O	0,65	V2	dobrý	18,62	
		C2	9,50						
rozptýlené lokálne zdroje	ZH	C1	18,80	V,O	2,38	V2			
		C2	21,20	V,O					
		III.	8,00	O					

HN 20 - čiastkový rajón v oblasti Kremnického rudného obvodu

Plocha: 20,50 km^2
Bilančný profil: 5600 Hron - Žiar nad Hronom
Využiteľné množstvá podzemných vôd: 32,00 $l.s^{-1}$ (0-0-0-26-6/0-0-0-0)
Odber: 0,11 $l.s^{-1}$
Bilančný stav: dobrý

Názov lokality	Okres	Využiteľné množstvá Kat.	Množstvo ($l.s^{-1}$)	Kvalita	Zhodnotenie využívania Odber ($l.s^{-1}$)	Využit.	Bilančný stav	Poznámka
9. Kremnica	ZH	C1	23,00	O	0,00	V2	dobrý	
rozptýlené lokálne zdroje	ZH	C1 C2	3,00 6,00	O	0,11	V2		

HN 30 - čiastkový rajón západnej časti pohoria

Plocha: 108,10 km^2
Využiteľné množstvá podzemných vôd: 94,30 $l.s^{-1}$ (0-0-0-54-40,3/0-0-0-0)
Odber: 3,77 $l.s^{-1}$
Bilančný stav: dobrý

Bilančný profil: 5600 Hron - Žiar nad Hronom
Využiteľné množstvá podzemných vôd: 89,60 $l.s^{-1}$ (0-0-0-51-38,6/0-0-0-0)
Odber: 3,65 $l.s^{-1}$
Bilančný stav: dobrý

Názov lokality	Okres	Využiteľné množstvá Kat.	Množstvo ($l.s^{-1}$)	Kvalita	Zhodnotenie využívania Odber ($l.s^{-1}$)	Využit.	Bilančný stav	Poznámka
10. Janova Lehota	ZH	C1 C2	28,90 6,40	V,O,B O,V	1,08	V2	dobrý 32,69	
11. Slaská	ZH	C1 C2	16,00 10,20	V,O O,V	1,69	V2	dobrý 15,50	
rozptýlené lokálne zdroje	ZH	C1 C2	6,10 22,00	O,V	0,88	V2		

Bilančný profil: 6425 Hron - Tekovská Breznica
Využiteľné množstvá podzemných vôd: 4,70 $l.s^{-1}$ (0-0-0-3-1,7/0-0-0-0)
Odber: 0,12 $l.s^{-1}$
Bilančný stav: dobrý

Názov lokality	Okres	Využiteľné množstvá Kat.	Množstvo ($l.s^{-1}$)	Kvalita	Zhodnotenie využívania Odber ($l.s^{-1}$)	Využit.	Bilančný stav	Poznámka
rozptýlené lokálne zdroje	ZH	C1 C2	3,00 1,70	V V,O	0,12	V2		

V - 083 Neovulkanity pohoria Poľany a časti Zvolenskej kotliny

Povodie: Hron 4-23-01 Plocha: 267,60 km^2 Kategória preskúmanosti: P1
4-23-02
4-23-03

Využiteľné množstvá podzemných vôd: 145,28 $l.s^{-1}$ (0-20,48-0-67,6-45,2/0-0-12-0)

Odber (2019): 13,02 $l.s^{-1}$ účel využitia: (9,94-0-1,47-1,61-0-0-0)
Odber (2018): 13,48 $l.s^{-1}$ účel využitia: (10,42-0-1,69-1,36-0-0-0,01)
nárast / úbytok k aktuálnemu roku: -0,46 $l.s^{-1}$ Bilančný stav: dobrý

Poznámka: Využiteľné množstvá podz. vôd stanovené podľa rozhodnutí č.31-16/6-90, č.247/2018, č.272/2018, č.273/2018

Subrajón povodia Hrona

Plocha: 267,60 km^2
Využiteľné množstvá podzemných vôd: 145,28 $l.s^{-1}$ (0-20,48-0-67,6-45,2/0-0-12-0)
Odber: 13,02 $l.s^{-1}$
Bilančný stav: dobrý

Bilančný profil: 2640 Hron - Šalková
Využiteľné množstvá podzemných vôd: 20,20 $l.s^{-1}$ (0-6,2-0-1-13/0-0-0-0)
Odber: 1,93 $l.s^{-1}$
Bilančný stav: dobrý

Názov lokality	Okres	Využiteľné množstvá Kat.	Množstvo ($l.s^{-1}$)	Kvalita	Zhodnotenie využívania Odber ($l.s^{-1}$)	Využit.	Bilančný stav		Poznámka
1. Strelníky	BB	B	5,90	B	1,80	V2	dobrý	11,06	
		C1	1,00	V					
		C2	13,00	O,V					
2. Povrazník	BB	B	0,30	B	0,13	V3	uspokojivý	2,31	

Bilančný profil: 4440 Zolná - ústie
Využiteľné množstvá podzemných vôd: 46,50 $l.s^{-1}$ (0-8,8-0-31,3-6,4/0-0-0-0)
Odber: 7,10 $l.s^{-1}$
Bilančný stav: dobrý

Názov lokality	Okres	Využiteľné množstvá Kat.	Množstvo ($l.s^{-1}$)	Kvalita	Zhodnotenie využívania Odber ($l.s^{-1}$)	Využit.	Bilančný stav		Poznámka
3. Očová	ZV	B	3,00	B	5,36	V2	uspokojivý	2,59	
		C1	9,90	CA					
		C2	1,00						
4. Hrochoť	BB	B	5,80	B	1,55	V1	dobrý	19,10	
		C1	21,40	V					
		C2	2,40	O,V					
5. Poniky	BB	C2	3,00	O	0,19	V2	dobrý	15,79	

Bilančný profil: 4240 Slatina - Môťová
Využiteľné množstvá podzemných vôd: 78,58 $l.s^{-1}$ (0-5,48-0-35,3-25,8/0-0-12-0)
Odber: 3,99 $l.s^{-1}$
Bilančný stav: dobrý

Názov lokality	Okres	Využiteľné množstvá Kat.	Množstvo ($l.s^{-1}$)	Kvalita	Zhodnotenie využívania Odber ($l.s^{-1}$)	Využit.	Bilančný stav		Poznámka
6. Detva	DT	B	3,27	V	2,08	V2	dobrý	12,49	
		C1	22,70	V					
		C2	7,00	VO					
7. Dúbravy	DT	B	2,21	CA	0,37	V2	dobrý	14,08	
		C1	3,00	CA					
		C2	3,30	CA,O					
8. Iviny	DT	C1	9,60	CA,V	0,00	V2	dobrý		
		C2	15,50						
9. Hriňová	DT	III.	2,00	O	0,18	V3	dobrý	11,11	
rozptýlené lokálne zdroje	DT	III.	10,00	O	1,36	V3			

NV - 084 Neogén Zvolenskej kotliny - východná časť

Povodie: Hron 4-23-02 4-23-03 Plocha: 159,40 km^2 Kategória preskúmanosti: P2

Využiteľné množstvá podzemných vôd: 116,92 $l.s^{-1}$ (0-5,02-0-35,9-45/0-16-15-0)
z toho termálne vody: 5,02 $l.s^{-1}$ (0-5,02-0-0-0/0-0-0-0)

Odber (2019): 3,03 $l.s^{-1}$ účel využitia: (0,23-0-0,04-0,68-0,01-0-2,07)
z toho termálne vody: 2,07 $l.s^{-1}$
Odber (2018): 3,54 $l.s^{-1}$ účel využitia: (0,23-0-0-1,13-0-0-2,18)
nárast / úbytok k aktuálnemu roku: -0,51 $l.s^{-1}$ Bilančný stav: dobrý

Poznámka:

HN 10 - čiastkový rajón neogénnych a kvartérnych štrkov
Plocha: 30,30 km^2
Bilančný profil: 4440 Zolná - ústie
Využiteľné množstvá podzemných vôd: 83,90 $l.s^{-1}$ (0-0-0-35,9-45/0-3-0-0)
Odber: 0,32 $l.s^{-1}$
Bilančný stav: dobrý

Názov lokality	Okres	Využiteľné množstvá Kat.	Množstvo ($l.s^{-1}$)	Kvalita	Zhodnotenie využívania Odber ($l.s^{-1}$)	Využit.	Bilančný stav		Poznámka
1. Očová	ZV	C1	32,20	V	0,32	V1	dobrý	239,69	
		C2	41,50	V					
		II.	3,00	O					
2. Sebedín - Bečov	BB	C1	3,70	CA	0,00	V2	dobrý		
		C2	3,50	CA,O					

HN 20 - čiastkový rajón kvartérnych sedimentov

Plocha: 48,10 km^2
Bilančný profil: 4240 Slatina - Môťová
Využiteľné množstvá podzemných vôd: 15,50 $l.s^{-1}$ (0-0-0-0-0/0-6,5-9-0)
Odber: 0,22 $l.s^{-1}$
Bilančný stav: dobrý

Názov lokality	Okres	Využiteľné množstvá Kat.	Množstvo ($l.s^{-1}$)	Kvalita	Zhodnotenie využívania Odber ($l.s^{-1}$)	Využit.	Bilančný stav		Poznámka
3. Dúbravy	DT	II.	2,00	V,B	0,22	V3	dobrý	22,73	
		III.	3,00	N					
4. Zvolenská Slatina	ZV	II.	2,00	CO	0,00	V3	dobrý		
		III.	2,00						
rozptýlené lokálne zdroje	ZV	II.	2,50	N,V	0,00	V3			
	DT	III.	4,00	N,V	0,00	V3			

HN 30 - čiastkový rajón tufitov

Plocha: 81,00 km^2
Využiteľné množstvá podzemných vôd: 12,50 $l.s^{-1}$ (0-0-0-0-0/0-6,5-6-0)
Odber: 0,42 $l.s^{-1}$
Bilančný stav: dobrý

Bilančný profil: 4240 Slatina - Môťová
Využiteľné množstvá podzemných vôd: 11,50 $l.s^{-1}$ (0-0-0-0-0/0-5,5-6-0)
Odber: 0,42 $l.s^{-1}$
Bilančný stav: dobrý

Názov lokality	Okres	Využiteľné množstvá Kat.	Množstvo ($l.s^{-1}$)	Kvalita	Zhodnotenie využívania Odber ($l.s^{-1}$)	Využit.	Bilančný stav	Poznámka
rozptýlené lokálne zdroje	ZV	II.	5,50	N	0,42	V3		
		III.	6,00					

Bilančný profil: 4440 Zolná - ústie
Využiteľné množstvá podzemných vôd: 1,00 $l.s^{-1}$ (0-0-0-0-0/0-1-0-0)
Odber: 0,00 $l.s^{-1}$
Bilančný stav: dobrý

Názov lokality	Okres	Využiteľné množstvá Kat.	Množstvo ($l.s^{-1}$)	Kvalita	Zhodnotenie využívania Odber ($l.s^{-1}$)	Využit.	Bilančný stav	Poznámka
5. Čačín	BB	III.	1,00	O	0,00	V2	dobrý	

G - 085 Kryštalinikum Detvianskej kotliny a Sihlianskej planiny v povodí Slatiny

Povodie: Hron 4-23-03 Plocha: 107,10 km^2 Kategória preskúmanosti: P5

Využiteľné množstvá podzemných vôd: 17,00 l.s^{-1} (0-0-0-0-0/0-0-13-4)

Odber (2019): 0,12 l.s^{-1} účel využitia: (0,12-0-0-0-0-0-0)
Odber (2018): 0,12 l.s^{-1} účel využitia: (0,12-0-0-0-0-0-0)
nárast / úbytok k aktuálnemu roku: 0,00 l.s^{-1} Bilančný stav: dobrý

Poznámka:

Bilančný profil: 4040 Slatina - Hriňová
Využiteľné množstvá podzemných vôd: 13,00 l.s^{-1} (0-0-0-0-0/0-0-13-0)
Odber: 0,00 l.s^{-1}
Bilančný stav: dobrý

Názov lokality	Okres	Využiteľné množstvá			Zhodnotenie využívania			Poznámka
		Kat.	Množstvo (l.s^{-1})	Kvalita	Odber (l.s^{-1})	Využit.	Bilančný stav	
rozptýlené lokálne zdroje	DT	III.	13,00	O	0,00	V3		

Bilančný profil: 4240 Slatina - Môťová
Využiteľné množstvá podzemných vôd: 4,00 l.s^{-1} (0-0-0-0-0/0-0-0-4)
Odber: 0,12 l.s^{-1}
Bilančný stav: dobrý

Názov lokality	Okres	Využiteľné množstvá			Zhodnotenie využívania			Poznámka
		Kat.	Množstvo (l.s^{-1})	Kvalita	Odber (l.s^{-1})	Využit.	Bilančný stav	
rozptýlené lokálne zdroje	DT	odhad	4,00	CA,B	0,12	V3		

V - 086 Neovulkanity pohorí Vtáčnik a Pohronský Inovec

Povodie: Nitra 4-21-11 Plocha: 622,4 km^2 Kategória preskúmanosti: P3
4-21-13
Hron 4-23-04

Využiteľné množstvá podzemných vôd: 501,19 l.s^{-1} (0-57,89-264,30-0-0/60-88-31-0)
z toho termálne vody: 18,00 l.s^{-1} (0-18-0-0-0/0-0-0-0)

Odber (2019): 48,26 l.s^{-1} účel využitia: (46,82-0,10-0-1,09-0-0,25-0)
z toho termálne vody: 0,00 l.s^{-1}
Odber (2018): 50,98 l.s^{-1} účel využitia: (48,86-0,10-0-1,63-0-0,11-0,28)
nárast / úbytok k aktuálnemu roku: -2,72 l.s^{-1} Bilančný stav: dobrý

Poznámka: Využiteľné množstvá podz. vôd stanovené podľa rozhodnutí č.103/2014, č.223/2017, č.339/2018, č.286/2018, č.377/2019, č.400/2019. č.412/2019

Subrajón povodia Nitry
Plocha: 302,80 km^2
Využiteľné množstvá podzemných vôd: 275,19 l.s^{-1} (0-29,4-150,79-0-0/52-18-25-0)
Odber: 34,93 l.s^{-1}
Bilančný stav: dobrý

NA 10 - čiastkový rajón
Plocha: 58,70 km^2
Využiteľné množstvá podzemných vôd: 78,00 l.s^{-1} (0-0-63-0-0/0-10-5-0)
Odber: 12,14 l.s^{-1}
Bilančný stav: dobrý

Bilančný profil: 5660 Handlovka - ústie
Využiteľné množstvá podzemných vôd: 37,92 $l.s^{-1}$ (0-0-27,92-0-0/0-5-5-0)
Odber: 8,56 $l.s^{-1}$
Bilančný stav: dobrý

Názov lokality	Okres	Využiteľné množstvá Kat.	Množstvo ($l.s^{-1}$)	Kvalita	Zhodnotenie využívania Odber ($l.s^{-1}$)	Využit.	Bilančný stav		Poznámka
1. Handlová	PD	C	15,21	O	0,40	V3	dobrý	38,03	
2. Hradec	PD	C	10,64	O	1,35	V3	dobrý	7,88	
3. Veľká Lehôtka	PD	C	2,07	O	1,32	V3	uspokojivý	1,57	
rozptýlené lokálne zdroje	PD	II. III.	5,00 5,00	O,V O	5,49	V4			

Bilančný profil: 5440 Handlovka - Handlová pod
Využiteľné množstvá podzemných vôd: 32,33 $l.s^{-1}$ (0-0-27,33-0-0/0-5-0-0)
Odber: 3,58 $l.s^{-1}$
Bilančný stav: dobrý

Názov lokality	Okres	Využiteľné množstvá Kat.	Množstvo ($l.s^{-1}$)	Kvalita	Zhodnotenie využívania Odber ($l.s^{-1}$)	Využit.	Bilančný stav		Poznámka
4. Handlová	PD	C II.	27,33 5,00	O O,V	3,58	V3 V4	dobrý	9,03	

Bilančný profil: 5760 Nováky nad - Nitra
Využiteľné množstvá podzemných vôd: 7,75 $l.s^{-1}$ (0-0-7,75-0-0/0-0-0-0)
Odber: 0,00 $l.s^{-1}$
Bilančný stav: dobrý

Názov lokality	Okres	Využiteľné množstvá Kat.	Množstvo ($l.s^{-1}$)	Kvalita	Zhodnotenie využívania Odber ($l.s^{-1}$)	Využit.	Bilančný stav		Poznámka
5. Malá Lehôtka	ZC	C	0,21	O	0,00	V3	dobrý		
6. Podhradie	PD	C	7,54	O	0,00	V3	dobrý		

NA 20 - čiastkový rajón
Plocha: 166,60 km^2
Využiteľné množstvá podzemných vôd: 141,95 $l.s^{-1}$ (0-29,4-72,55-0-0/30-0-10-0)
Odber: 10,78 $l.s^{-1}$
Bilančný stav: dobrý

Bilančný profil: 5760 Nitra - Nováky pod
Využiteľné množstvá podzemných vôd: 19,66 $l.s^{-1}$ (0-0-19,66-0-0/0-0-0-0)
Odber: 0,57 $l.s^{-1}$
Bilančný stav: dobrý

Názov lokality	Okres	Využiteľné množstvá Kat.	Množstvo ($l.s^{-1}$)	Kvalita	Zhodnotenie využívania Odber ($l.s^{-1}$)	Využit.	Bilančný stav		Poznámka
7. Koš	PD	C	1,05	O,V	0,00	V3	dobrý		
8. Lehota pod Vtáčnikom	PD	C	18,61	O,V	0,57	V3	dobrý	32,65	

Bilančný profil: 5660 Handlovka - ústie
Využiteľné množstvá podzemných vôd: 56,09 $l.s^{-1}$ (0-15-6,09-0-0/30-0-5-0)
Odber: 7,54 $l.s^{-1}$
Bilančný stav: dobrý

Názov lokality	Okres	Využiteľné množstvá Kat.	Množstvo ($l.s^{-1}$)	Kvalita	Zhodnotenie využívania Odber ($l.s^{-1}$)	Využit.	Bilančný stav		Poznámka
9. Malá Lehota	PD	C	3,64	O	0,00	V3	dobrý		
10. Koš	PD	C	1,79	O	0,27	V3	dobrý	6,63	

11. Cígeľ	PD	C	0,21	O	0,00	V3	dobrý	
12. Lehota pod Vtáčnikom	PD	I.	15,00	V	7,27	V4	uspokojivý 2,06	
13. Prievidza	PD	I.	15,00	V	0,00	V1	dobrý	
14. Vlčie kúty	PD	B	15,00	O	0,00	V3	dobrý	
Nedožery	PD	C	0,41					
Necpaly nad Nitrou-Brezany	PD	C	0,04					
rozptýlené lokálne zdroje	PD	III.	5,00	O,V	0,00	V4		

Bilančný profil: 5940 Nitra - Chalmová
Využiteľné množstvá podzemných vôd: 48,20 $l.s^{-1}$ (0-14,4-30,8-0-0/0-0-3-0)
Odber: 2,18 $l.s^{-1}$
Bilančný stav: dobrý

		Využiteľné množstvá			Zhodnotenie využívania			
Názov lokality	Okres	Kat.	Množstvo ($l.s^{-1}$)	Kvalita	Odber ($l.s^{-1}$)	Využit.	Bilančný stav	Poznámka
15. Bystričany	PD	C	2,18	O	0,00		dobrý	
16. Lehota pod Vtáčnikom	PD	B C	1,40 12,45	V O	0,05		dobrý 277,00	
17. Kamenec pod Vtáčnikom	PD	C	4,57	O	1,88		uspokojivý 2,43	
18. Baskova Dolina	PD	C	11,60	O	0,00		dobrý	
19. Nováky	PD	B	13,00	V,B	0,00		dobrý	
rozptýlené lokálne zdroje	PD	III.	3,00	O,V,N	0,25			

Bilančný profil: 6160 Nitra - pod Nitricou
Využiteľné množstvá podzemných vôd: 18,00 $l.s^{-1}$ (0-0-16-0-0/0-0-2-0)
Odber: 0,49 $l.s^{-1}$
Bilančný stav: dobrý

		Využiteľné množstvá			Zhodnotenie využívania			
Názov lokality	Okres	Kat.	Množstvo ($l.s^{-1}$)	Kvalita	Odber ($l.s^{-1}$)	Využit.	Bilančný stav	Poznámka
19. Rudica	PD	C	5,09	O	0,00	V3	dobrý	
20. Horná Ves	PD	C	1,71	O	0,00	V3	dobrý	
21. Radobica	PD	C	9,08	O	0,00	V3	dobrý	
22. Oslany	PD	C	0,08	O	0,45	V3	havarijný 0,18	
23. Čereňany	PD	C	0,04	O	0,04	V3	havarijný 1,00	
rozptýlené lokálne zdroje	PD	III.	2,00	O,V	0,00	V4		

NA 30 - čiastkový rajón

Plocha: 77,50 km^2
Bilančný profil: 7430 Žitava - Vieska nad Žitavou
Využiteľné množstvá podzemných vôd: 55,24 $l.s^{-1}$ (0-0-15,24-0-0/22-8-10-0)
Odber: 12,01 $l.s^{-1}$
Bilančný stav: dobrý

		Využiteľné množstvá			Zhodnotenie využívania			
Názov lokality	Okres	Kat.	Množstvo ($l.s^{-1}$)	Kvalita	Odber ($l.s^{-1}$)	Využit.	Bilančný stav	Poznámka
24. Obyce	ZM	C	10,86	O	10,48	V3	kritický 1,04	
25. Jedľové Kostoľany	ZM	C	0,38	O	0,00	V3	dobrý	
26. Veľká Lehota	ZC	C	3,07	O	1,53	V3	uspokojivý 2,01	
27. Opatovce	ZM	C	0,93	O	0,00	V3	dobrý	
28. Zlaté Moravce	ZM	I.	22,00	O	0,00	V3	dobrý	
rozptýlené lokálne zdroje	ZM	II. III.	8,00 10,00	O V	0,00	V4		

Subrajón povodia Hrona

Plocha: 319,60 km^2
Využiteľné množstvá podzemných vôd: 208,00 $l.s^{-1}$ (0-10,49-113,51-0-0/8-70-6-0)
Odber: 13,33 $l.s^{-1}$
Bilančný stav: dobrý

HN 10 - čiastkový rajón

Plocha: 11,10 km^2

Využiteľné množstvá podzemných vôd: 46,92 $l.s^{-1}$ (0-3,83-16,09-0-0/7-20-0-0)

Odber: 5,93 $l.s^{-1}$

Bilančný stav: dobrý

Bilančný profil: 6425 Hron - Tekovská Breznica

Využiteľné množstvá podzemných vôd: 39,92 $l.s^{-1}$ (0-3,83-16,09-0-0/0-20-0-0)

Odber: 5,93 $l.s^{-1}$

Bilančný stav: dobrý

		Využiteľné množstvá			Zhodnotenie využívania				
Názov lokality	Okres	Kat.	Množstvo ($l.s^{-1}$)	Kvalita	Odber ($l.s^{-1}$)	Využit.	Bilančný stav		Poznámka
29. Handlová - Nová Lehota	PD	B C II.	3,83 16,09 20,00	O,V	5,93	V2	dobrý	4,02	

Bilančný profil: 5440 Handlovka - Handlová pod

Využiteľné množstvá podzemných vôd: 7,00 $l.s^{-1}$ (0-0-0-0-0/7-0-0-0)

Odber: 0,00 $l.s^{-1}$

Bilančný stav: dobrý

		Využiteľné množstvá			Zhodnotenie využívania			
Názov lokality	Okres	Kat.	Množstvo ($l.s^{-1}$)	Kvalita	Odber ($l.s^{-1}$)	Využit.	Bilančný stav	Poznámka
30. Handlová	PD	I.	7,00	V	0,00	V3	dobrý	

HN 20 - čiastkový rajón

Plocha: 185,30 km^2

Bilančný profil: 6425 Hron - Tekovská Breznica

Využiteľné množstvá podzemných vôd: 116,38 $l.s^{-1}$ (0-6,66-77,72-0-0/1-25-6-0)

Odber: 4,96 $l.s^{-1}$

Bilančný stav: dobrý

		Využiteľné množstvá			Zhodnotenie využívania				
Názov lokality	Okres	Kat.	Množstvo ($l.s^{-1}$)	Kvalita	Odber ($l.s^{-1}$)	Využit.	Bilančný stav		Poznámka
31. Revištské Podzámčie	ZC	C	30,00	F,B	0,00	V2	dobrý		
32. Nová Baňa	ZC	C	1,14	O	0,00	V3	dobrý		
33. Nová Lehota	PD	C	7,82	O	0,00	V3	dobrý		
34. Hrabičov	ZC	C	12,81	O	1,70	V3	dobrý	7,54	
35. Ostrý Grúň	ZC	C	5,18	O	0,00	V3	dobrý		
36. Horná Ždaňa	ZC	C	9,71	O	0,56	V3	dobrý	17,34	
37. Horná Trnávka	ZC	C	6,14	O	0,00	V3	dobrý		
38. Žarnovica	ZC	C	2,40	O	0,00	V3	dobrý		
39. Prochot	ZC	C	1,00	O	0,60	V3	uspokojivý	1,67	
40. Horné Hámre	ZC	C	0,24	O	0,00	V3	dobrý		
41. Kľak	ZC	C	1,28	O	0,81	V3	uspokojivý	1,58	
42. Trubín	ZH	B I.	2,75 1,00	V	0,00	V2	dobrý		
43.Prestavlky	ZH	B	3,91	V	0,00	V2	dobrý		
rozptýlené lokálne zdroje	ZH ZC	II. III.	25,00 6,00	O,N O	1,29	V4 V4			

HN 30 - čiastkový rajón

Plocha: 123,20 km^2

Využiteľné množstvá podzemných vôd: 44,70 $l.s^{-1}$ (0-0-19,7-0-0/0-25-0-0)

Odber: 2,44 $l.s^{-1}$

Bilančný stav: dobrý

Bilančný profil: 6425 Hron - Tekovská Breznica
Využiteľné množstvá podzemných vôd: 35,80 $l.s^{-1}$ (0-0-15,8-0-0/0-20-0-0)
Odber: 2,34 $l.s^{-1}$
Bilančný stav: dobrý

Názov lokality	Okres	Využiteľné množstvá Kat.	Množstvo ($l.s^{-1}$)	Kvalita	Zhodnotenie využívania Odber ($l.s^{-1}$)	Využit.	Bilančný stav		Poznámka
43. Nová Baňa	ZC	C	9,70	O,N	1,56	V3	dobrý	15,83	
		II.	15,00	O		V3			
44. Veľká Lehota	ZC	C	1,11	O	0,36	V3	uspokojivý	3,08	
45. Stará Huta	ZC	C	3,40	O	0,00	V3	dobrý		
46. Orovnica	ZC	C	1,23	O	0,32	V3	dobrý	3,84	
47. Bukovina	ZC	C	0,36	O	0,10	V3	dobrý	3,60	
rozptýlené lokálne zdroje	ZC	II.	5,00	O	0,00	V3			

Bilančný profil: 6950 Hron - Kozmálovce
Využiteľné množstvá podzemných vôd: 8,90 $l.s^{-1}$ (0-0-3,9-0-0/0-5-0-0)
Odber: 0,10 $l.s^{-1}$
Bilančný stav: dobrý

Názov lokality	Okres	Využiteľné množstvá Kat.	Množstvo ($l.s^{-1}$)	Kvalita	Zhodnotenie využívania Odber ($l.s^{-1}$)	Využit.	Bilančný stav		Poznámka
48. Čaradice	ZC	C	0,90	O	0,00	V3	dobrý		
49. Hronský Beňadik	ZC	C	3,00	O	0,10	V3	dobrý	30,00	
rozptýlené lokálne zdroje	ZC	II.	5,00	O,N	0,00	V3			

N - 087 Neogén Žiarskej kotliny

Povodie: Hron 4-23-04 Plocha: 75,7 km^2 Kategória preskúmanosti: P4

Využiteľné množstvá podzemných vôd: 96,10 $l.s^{-1}$ (0-0,40-66-0-11,7/0-1-17-0)
z toho termálne vody: 39,00 $l.s^{-1}$ (0-0-39-0-0/0-0-0-0)

Odber (2019): 2,39 $l.s^{-1}$ účel využitia: (1,76-0-0,46-0,16-0-0,01-0)
z toho termálne vody: 0,00 $l.s^{-1}$
Odber (2018): 1,68 $l.s^{-1}$ účel využitia: (1,51-0-0-0,16-0-0,01-0)
nárast / úbytok k aktuálnemu roku: 0,71 $l.s^{-1}$ Bilančný stav: dobrý

Poznámka: Využiteľné množstvá podz. vôd stanovené podľa rozhodnutí č.14/97-KKZZ, č.40/2009, č.159/2017

Subrajón povodia Hrona
Plocha: 75,70 km^2
Využiteľné množstvá podzemných vôd: 57,10 $l.s^{-1}$ (0-0,4-27-0-11,7/0-1-17-0)
Odber: 2,39 $l.s^{-1}$
Bilančný stav: dobrý

Bilančný profil: 5600 Hron - Žiar nad Hronom
Využiteľné množstvá podzemných vôd: 2,00 $l.s^{-1}$ (0-0-0-0-0/0-0-2-0)
Odber: 0,00 $l.s^{-1}$
Bilančný stav: dobrý

Názov lokality	Okres	Využiteľné množstvá Kat.	Množstvo ($l.s^{-1}$)	Kvalita	Zhodnotenie využívania Odber ($l.s^{-1}$)	Využit.	Bilančný stav	Poznámka
rozptýlené lokálne zdroje	ZH	III.	2,00	O	0,00	V3		

Bilančný profil: 6425 Hron - Tekovská Breznica
Využiteľné množstvá podzemných vôd: 55,10 $l.s^{-1}$ (0-0,4-27-0-11,7/0-1-15-0)
Odber: 2,39 $l.s^{-1}$
Bilančný stav: dobrý

Názov lokality	Okres	Využiteľné množstvá Kat.	Množstvo ($l.s^{-1}$)	Kvalita	Zhodnotenie využívania Odber ($l.s^{-1}$)	Využit.	Bilančný stav		Poznámka
1. Janova Lehota	ZH	C	2,7	F	0		dobrý		
		C2	3,00	V		V2			
		III.	1,00	O					
2. Kosorín	ZH	C	1,90	F	0,00		dobrý		
		C2	1,00	CA,CO		V3			
		III.	2,00	O					
3. Lovčica - Trubín	ZH	C	2,90	F	0,00	V2	dobrý		
		C2	2,40	CA,O		V2			
4. Žiar nad Hronom	ZH	C	10,40	F	0,03		dobrý	493,33	
		C2	2,40	CO,CA		V3			
		III.	2,00	O					
5. Lutila	ZH	B	0,40	F,CA	0,13	V2	dobrý	60,77	
		C	6,10	F					
		C2	1,40	CA					
6. Horná Ždaňa	ZH	C	2,40	CO,F,N	0,47	V2	dobrý	5,11	
7. Horná Trnávka	ZH	C	0,20	CO,F,N	0,00	V2	dobrý		
8. Dolná Trnávka	ZH	C	0,40	CO,F,N	0,34	V2	kritický	1,18	
rozptýlené lokálne zdroje	ZH	C2	1,50	CA	1,42	V3			
		II.	1,00	N,O					
		III.	10,00	O					

V - 088 Neovulkanity S svahov Štiavnických vrchov a Javoria

Povodie: Hron 4-23-03, 4-23-04, 4-23-05; Ipeľ 4-24-03 — Plocha: 1003,2 km^2 — Kategória preskúmanosti: P3

Využiteľné množstvá podzemných vôd: 836,79 $l.s^{-1}$ (7,99-196,59-548,21-0-0/50-29-5-0)
z toho termálne vody: 54,50 $l.s^{-1}$ (7,99-15,7-30,81-0-0/0-0-0-0)

Odber (2019): 70,62 $l.s^{-1}$ účel využitia: (56,68-4,60-0,11-1,63-0-0,01-7,59)
z toho termálne vody: 4,99 $l.s^{-1}$ (1,2-0-0-0-0-0-4,99)
Odber (2018): 76,04 $l.s^{-1}$ účel využitia: (61,04-4,60-0-1,22-0-0,24-8,94)
nárast / úbytok k aktuálnemu roku: -5,42 $l.s^{-1}$ Bilančný stav: dobrý

Poznámka: Využiteľné množstvá podz. vôd stanovené podľa rozhodnutí č.41/2009, č.143/2016, č.153/2016, č.154/2017 č.163/2017, č.255/2018, č.280/2018, č.317/2018, č.382/2019

Subrajón povodia Hrona
Plocha: 897,80 km^2
Využiteľné množstvá podzemných vôd: 704,34 $l.s^{-1}$ (0-176,11-448,23-0-0/50-25-5-0)
Odber: 57,89 $l.s^{-1}$
Bilančný stav: dobrý

HN 10 - čiastkový rajón neresnickej zlomovej línie
Plocha: 156,90 km^2
Využiteľné množstvá podzemných vôd: 199,91 $l.s^{-1}$ (0-167-32,91-0-0/0-0-0-0)
Odber: 17,42 $l.s^{-1}$
Bilančný stav: dobrý

Bilančný profil: 4720 Slatina - ústie
Využiteľné množstvá podzemných vôd: 179,58 $l.s^{-1}$ (0-167-12,58-0-0/0-0-0-0)
Odber: 17,42 $l.s^{-1}$
Bilančný stav: dobrý

Názov lokality	Okres	Využiteľné množstvá Kat.	Množstvo ($l.s^{-1}$)	Kvalita	Zhodnotenie využívania Odber ($l.s^{-1}$)	Využit.	Bilančný stav		Poznámka
1. Podzámčok	ZV	B	110,00	V V,O	7,82	V4	dobrý	14,07	
2. Dobrá Niva	ZV	B	57,00	V	5,66	V4	dobrý	10,07	
3. Zvolen	ZV	C	5,04	O,V	2,05	V3	uspokojivý	2,46	
4. Neresnica	ZV	C	2,30	V	0,00	V4	dobrý		
5. Pliešovce, Sása	ZV	C	3,52	O,V	0,67	V3	dobrý	5,25	
6. Kráľová	ZV	C	1,39	O,V	0,35	V3	dobrý	3,97	
7. Breziny	ZV	C	0,33	V	0,87	V3	havarijný	0,38	

Bilančný profil: 4440 Zolná - ústie
Využiteľné množstvá podzemných vôd: 20,33 $l.s^{-1}$ (0-0-20,33-0-0/0-0-0-0)
Odber: 0,00 $l.s^{-1}$
Bilančný stav: dobrý

Názov lokality	Okres	Využiteľné množstvá Kat.	Množstvo ($l.s^{-1}$)	Kvalita	Zhodnotenie využívania Odber ($l.s^{-1}$)	Využit.	Bilančný stav	Poznámka
8. Sekier	ZV	C	20,33	O	0,00	V3	dobrý	

HN 20 - čiastkový rajón neovulkanitov Javoria
Plocha: 128,40 km^2
Bilančný profil: 4240 Slatina - Môťová
Využiteľné množstvá podzemných vôd: 64,59 $l.s^{-1}$ (0-1,32-63,27-0-0/0-0-0-0)
Odber: 2,31 $l.s^{-1}$
Bilančný stav: dobrý

Názov lokality	Okres	Využiteľné množstvá Kat.	Množstvo ($l.s^{-1}$)	Kvalita	Zhodnotenie využívania Odber ($l.s^{-1}$)	Využit.	Bilančný stav		Poznámka
9. Slatinka	ZV	C	8,65	V	0,00	V1	dobrý		
10. Kriváň	DT	C	5,85	V	0,00	V2	dobrý		
11. Zvolenská Slatina	ZV	C	43,83	O,V	0,52	V2	dobrý	84,29	
12. Detva - Piešť - Krné	DT	C	3,14	O,V	1,24	V2	uspokojivý	2,53	
13. Klokoč	DT	C	1,68	O,V	0,55	V2	uspokojivý	3,05	
14. Stožok	DT	B	1,32	O,V	0,00	V2	dobrý		
15. Vígľaš	DT	C	0,12	O,V	0,00	V2			

HN 30 - čiastkový rajón neovulkanitov medzi Žarnovicou a Ostrou Lúkou
Plocha: 265,80 km^2
Využiteľné množstvá podzemných vôd: 92,67 $l.s^{-1}$ (0-7,27-85,40-0-0/0-0-0-0)
Odber: 16,03 $l.s^{-1}$
Bilančný stav: dobrý

Bilančný profil: 4720 Slatina - ústie
Využiteľné množstvá podzemných vôd: 1,51 $l.s^{-1}$ (0-0-1,51-0-0/0-0-0-0)
Odber: 0,04 $l.s^{-1}$
Bilančný stav: dobrý

Názov lokality	Okres	Využiteľné množstvá Kat.	Množstvo ($l.s^{-1}$)	Kvalita	Zhodnotenie využívania Odber ($l.s^{-1}$)	Využit.	Bilančný stav		Poznámka
16. Dolné Breziny	ZV	C	0,16	V,O	0,00	V1	dobrý		
17. Dubové	ZV	C	1,35	V,O	0,04	V2	dobrý	33,75	

Bilančný profil: 5600 Hron - Žiar nad Hronom
Využiteľné množstvá podzemných vôd: 11,29 $l.s^{-1}$ (0-0,27-11,02-0-0/0-0-0-0)
Odber: 5,36 $l.s^{-1}$
Bilančný stav: uspokojivý

Názov lokality	Okres	Kat.	Množstvo ($l.s^{-1}$)	Kvalita	Odber ($l.s^{-1}$)	Využit.	Bilančný stav		Poznámka
18. Banský Studenec	BS	C	3,13	V,O	2,02	V1	uspokojivý	1,55	
19. Bacúrov	ZV	C	1,62	V,O	0,00	V2	dobrý		
20. Ladomer	ZH	C	2,61	V,O	2,83	V2	havarijný	0,92	
21. Ostrá Lúka	ZV	C	3,14	V,O	0,38	V3	dobrý	8,26	
22. Močiar	BS	B C	0,07 0,52	V,O	0,13	V2	dobrý	4,54	
23.Hronská Breznica	ZV	B	0,2	B	0,00	V3	dobrý		

Bilančný profil: 6425 Hron - Tekovská Breznica
Využiteľné množstvá podzemných vôd: 79,87 $l.s^{-1}$ (0-7-72,87-0-0/0-0-0-0)
Odber: 10,63 $l.s^{-1}$
Bilančný stav: dobrý

Názov lokality	Okres	Využiteľné množstvá			Zhodnotenie využívania				Poznámka
		Kat.	Množstvo ($l.s^{-1}$)	Kvalita	Odber ($l.s^{-1}$)	Využit.	Bilančný stav		
24. Banská Hodruša	BS	C	0,30	O,V	0,41	V2	havarijný	0,73	
25. Vyhne	BS	C	38,57	R,CA	3,99	V3	dobrý	9,67	
26. Hliník nad Hronom, Bzenica	ZH	B C	7,00 5,99	B,V N	4,60	V2	uspokojivý	2,82	
27. Horné Opatovce	ZH	C	2,49	N	0,00	V2	dobrý		
28. Lehôtka pod Brehmi	ZH	C	1,59	N	0,00	V2	dobrý		
29. Podhorie	BS	C	5,50	O,V	0,27	V2	dobrý	20,37	
30. Repište	ZH	C	3,42	O,V	0,00	V2	dobrý		
31. Sklené Teplice	ZH	C	7,69	O,V	1,36	V3	dobrý	5,65	
32. Lukavica	ZC	C	0,78	N,O	0,00	V2	dobrý		
33. Žiar nad Hronom	ZH	C	6,54	N	0,00	V3	dobrý		

HN 40 - čiastkový rajón Štiavnicko-hodrušského banského obvodu a okolia Voznickej dedičnej štôlne

Plocha: 42,00 km^2
Bilančný profil: 6425 Hron - Tekovská Breznica
Využiteľné množstvá podzemných vôd: 266,65 $l.s^{-1}$ (0-0-266,65-0-0/0-0-0-0)
Odber: 1,18 $l.s^{-1}$
Bilančný stav: dobrý

Názov lokality	Okres	Využiteľné množstvá			Zhodnotenie využívania				Poznámka
		Kat.	Množstvo ($l.s^{-1}$)	Kvalita	Odber ($l.s^{-1}$)	Využit.	Bilančný stav		
34. Banská Hodruša	BS	C	1,29	O	1,18	V3	kritický	1,09	
35. Voznica	ZC	C	265,36	N	0,00		dobrý		

HN 50 - čiastkový rajón neovulkanitov JZ časti rajónu

Plocha: 304,70 km^2
Využiteľné množstvá podzemných vôd: 80,52 $l.s^{-1}$ (0-0,52-0-0-0/50-25-5-0)
Odber: 20,95 $l.s^{-1}$
Bilančný stav: dobrý

Bilančný profil: 6200 Štiavnica - ústie
Využiteľné množstvá podzemných vôd: 2,00 $l.s^{-1}$ (0-0-0-0-0/0-2-0-0)
Odber: 0,00 $l.s^{-1}$
Bilančný stav: dobrý

Názov lokality	Okres	Využiteľné množstvá			Zhodnotenie využívania				Poznámka
		Kat.	Množstvo ($l.s^{-1}$)	Kvalita	Odber ($l.s^{-1}$)	Využit.	Bilančný stav		
rozptýlené lokálne zdroje	BS	II.	2,00	O	0,00	V3			

Bilančný profil: 6320 Ipeľ - Ipeľský Smokovec
Využiteľné množstvá podzemných vôd: 3,00 $l.s^{-1}$ (0-0-0-0-0/0-3-0-0)
Odber: 0,00 $l.s^{-1}$
Bilančný stav: dobrý

Názov lokality	Okres	Využiteľné množstvá Kat.	Množstvo ($l.s^{-1}$)	Kvalita	Zhodnotenie využívania Odber ($l.s^{-1}$)	Využit.	Bilančný stav	Poznámka
rozptýlené lokálne zdroje	LV	II.	3,00	O	0,00	V3		

Bilančný profil: 6425 Hron - Tekovská Breznica
Využiteľné množstvá podzemných vôd: 3,52 $l.s^{-1}$ (0-0,52-0-0-0/0-3-0-0)
Odber: 1,16 $l.s^{-1}$
Bilančný stav: uspokojivý

Názov lokality	Okres	Využiteľné množstvá Kat.	Množstvo ($l.s^{-1}$)	Kvalita	Zhodnotenie využívania Odber ($l.s^{-1}$)	Využit.	Bilančný stav	Poznámka
36. Štiavnicke Bane	BS	B	0,52	B,CA	0,00	V2	dobrý	
rozptýlené lokálne zdroje	ZC	II.	3,00	V	1,16	V3		

Bilančný profil: 6950 Hron - Kozmálovce
Využiteľné množstvá podzemných vôd: 2,00 $l.s^{-1}$ (0-0-0-0-0/0-2-0-0)
Odber: 0,07 $l.s^{-1}$
Bilančný stav: dobrý

Názov lokality	Okres	Využiteľné množstvá Kat.	Množstvo ($l.s^{-1}$)	Kvalita	Zhodnotenie využívania Odber ($l.s^{-1}$)	Využit.	Bilančný stav	Poznámka
rozptýlené lokálne zdroje	ZC	II.	2,00	O	0,07	V3		

Bilančný profil: 8880 Hron - Kamenín
Využiteľné množstvá podzemných vôd: 70,00 $l.s^{-1}$ (0-0-0-0-0/50-15-5-0)
Odber: 19,72 $l.s^{-1}$
Bilančný stav: dobrý

Názov lokality	Okres	Využiteľné množstvá Kat.	Množstvo ($l.s^{-1}$)	Kvalita	Zhodnotenie využívania Odber ($l.s^{-1}$)	Využit.	Bilančný stav	Poznámka
37. Čajkov	LV	I. II.	30,00 5,00	O	12,42	V4	uspokojivý 2,82	
38. Pukanec	LV	I II.	10,00 5,00	O,V O,N	2,18	V3	dobrý 6,88	
rozptýlené lokálne zdroje	LV	I. II. III.	10,00 5,00 5,00	V,O O O	5,12	V3		

Subrajón povodia Ipľa
Plocha: 105,40 km^2
Využiteľné množstvá podzemných vôd: 77,95 $l.s^{-1}$ (0-4,78-69,17-0-0/0-0-0-0)
Odber: 7,74 $l.s^{-1}$
Bilančný stav: dobrý

IL 10 - čiastkový rajón
Plocha: 88,90 km^2
Bilančný profil: 5600 Krupinica - ústie
Využiteľné množstvá podzemných vôd: 61,18 $l.s^{-1}$ (0-4,78-56,4-0-0/0-0-0-0)
Odber: 6,82 $l.s^{-1}$
Bilančný stav: dobrý

Názov lokality	Okres	Využiteľné množstvá Kat.	Množstvo ($l.s^{-1}$)	Kvalita	Zhodnotenie využívania Odber ($l.s^{-1}$)	Využit.	Bilančný stav	Poznámka
39. Zaježová	ZV	C	53,63	CO,O	3,52	V4	dobrý 15,24	
40. Lešť, Kamenný potok	ZV ZV	B C	4,78 2,74	CO	3,30	V2	uspokojivý 2,28	
41. Babiná	ZV	C	0,03	O,N	0,00	V3	dobrý	

IL 40 - čiastkový rajón Štiavnického banského obvodu

Plocha: 16,50 km^2
Bilančný profil: 6200 Štiavnica - ústie
Využiteľné množstvá podzemných vôd: 16,77 $l.s^{-1}$ (0-0-12,77-0-0/0-4-0-0)
Odber: 0,92 $l.s^{-1}$
Bilančný stav: dobrý

Názov lokality	Okres	Využiteľné množstvá Kat.	Množstvo ($l.s^{-1}$)	Kvalita	Zhodnotenie využívania Odber ($l.s^{-1}$)	Využit.	Bilančný stav	Poznámka
42. Banská Štiavnica	BS	C	12,75	N	0,00	V3	dobrý	
43. Štiavnické Bane	BS	C	0,02	N	0,00		dobrý	
		II.	4,00		0,92		dobrý 4,35	

GN - 089 Kryštalinikum Revúckej vrchoviny a Stolických vrchov v povodí Ipľa

Povodie: Ipeľ 4-24-01 4-24-02 Plocha: 522,50 km^2 Kategória preskúmanosti: P5

Využiteľné množstvá podzemných vôd: 55,00 $l.s^{-1}$ (0-0-0-0-0/3-16-36-0)

Odber (2019): 3,80 $l.s^{-1}$ účel využitia: (3,21-0-0,14-0,31-0-0,14-0)
Odber (2018): 3,80 $l.s^{-1}$ účel využitia: (3,18-0-0,16-0,31-0-0,15-0)
nárast / úbytok k aktuálnemu roku: 0,00 $l.s^{-1}$ Bilančný stav: dobrý

Poznámka:

IL 10 - čiastkový rajón neogénu, mezozoika a kryštalinika južnej časti rajónu

Plocha: 164,70 km^2
Využiteľné množstvá podzemných vôd: 33,00 $l.s^{-1}$ (0-0-0-0-0/3-8-22-0)
Odber: 1,66 $l.s^{-1}$
Bilančný stav: dobrý

Bilančný profil: 1480 Ipeľ - Breznička
Využiteľné množstvá podzemných vôd: 14,50 $l.s^{-1}$ (0-0-0-0-0/0-4,5-10-0)
Odber: 0,29 $l.s^{-1}$
Bilančný stav: dobrý

Názov lokality	Okres	Využiteľné množstvá Kat.	Množstvo ($l.s^{-1}$)	Kvalita	Zhodnotenie využívania Odber ($l.s^{-1}$)	Využit.	Bilančný stav	Poznámka
rozptýlené lokálne zdroje	PT	II.	4,50	F,CA,B	0,29	V3		
		III.	10,00					

Bilančný profil: 2028 Suchá - ústie
Využiteľné množstvá podzemných vôd: 4,50 $l.s^{-1}$ (0-0-0-0-0/2-1-1,5-0)
Odber: 0,27 $l.s^{-1}$
Bilančný stav: dobrý

Názov lokality	Okres	Využiteľné množstvá Kat.	Množstvo ($l.s^{-1}$)	Kvalita	Zhodnotenie využívania Odber ($l.s^{-1}$)	Využit.	Bilančný stav	Poznámka
rozptýlené lokálne zdroje	PT	I.	2,00	O	0,27	V1		Fe,Mn,NH_4,b.z.
		II.	1,00					
		III.	1,50	CA,B		V3		

Bilančný profil: 2040 Ipeľ - Holiša
Využiteľné množstvá podzemných vôd: 1,00 $l.s^{-1}$ (0-0-0-0-0/0-0-1-0)
Odber: 0,00 $l.s^{-1}$
Bilančný stav: dobrý

		Využiteľné množstvá			Zhodnotenie využívania			
Názov lokality	Okres	Kat.	Množstvo ($l.s^{-1}$)	Kvalita	Odber ($l.s^{-1}$)	Využit.	Bilančný stav	Poznámka
rozptýlené lokálne zdroje	PT	III.	1,00	CA,B	0,00	V3		Fe,Mn,NH_4,b.z.

Bilančný profil: 2440 Tuhársky potok - ústie
Využiteľné množstvá podzemných vôd: 2,50 $l.s^{-1}$ (0-0-0-0-0/0-2,5-0-0)
Odber: 0,00 $l.s^{-1}$
Bilančný stav: dobrý

		Využiteľné množstvá			Zhodnotenie využívania			
Názov lokality	Okres	Kat.	Množstvo ($l.s^{-1}$)	Kvalita	Odber ($l.s^{-1}$)	Využit.	Bilančný stav	Poznámka
rozptýlené lokálne zdroje	LC	II.	2,50	V	0,00	V3		

Bilančný profil: 3240 Krivánsky potok - ústie
Využiteľné množstvá podzemných vôd: 10,50 $l.s^{-1}$ (0-0-0-0-0/1-0-9,5-0)
Odber: 1,10 $l.s^{-1}$
Bilančný stav: dobrý

		Využiteľné množstvá			Zhodnotenie využívania			
Názov lokality	Okres	Kat.	Množstvo ($l.s^{-1}$)	Kvalita	Odber ($l.s^{-1}$)	Využit.	Bilančný stav	Poznámka
rozptýlené lokálne zdroje	LC	I. III.	1,00 9,50	CA,B	1,10	V4		Fe,NH_4,NO_2, b.z.

IL 20 - čiastkový rajón kryštalinika
Plocha: 357,80 km^2
Využiteľné množstvá podzemných vôd: 22,00 $l.s^{-1}$ (0-0-0-0-0/0-8-14-0)
Odber: 2,14 $l.s^{-1}$
Bilančný stav: dobrý

Bilančný profil: 1090 Ipeľ - pod VN Málinec
Využiteľné množstvá podzemných vôd: 12,50 $l.s^{-1}$ (0-0-0-0-0/0-4,5-10-0)
Odber: 1,63 $l.s^{-1}$
Bilančný stav: dobrý

		Využiteľné množstvá			Zhodnotenie využívania			
Názov lokality	Okres	Kat.	Množstvo ($l.s^{-1}$)	Kvalita	Odber ($l.s^{-1}$)	Využit.	Bilančný stav	Poznámka
rozptýlené lokálne zdroje	DT	II. III.	4,50 8,00	CA,B	1,63	V2		Fe,NH_4,NO_2, Mn,b.z.

Bilančný profil: 1480 Ipeľ - Breznička
Využiteľné množstvá podzemných vôd: 5,50 $l.s^{-1}$ (0-0-0-0-0/0-1,5-4-0)
Odber: 0,34 $l.s^{-1}$
Bilančný stav: dobrý

		Využiteľné množstvá			Zhodnotenie využívania			
Názov lokality	Okres	Kat.	Množstvo ($l.s^{-1}$)	Kvalita	Odber ($l.s^{-1}$)	Využit.	Bilančný stav	Poznámka
rozptýlené lokálne zdroje	PT	II. III.	1,50 4,00	CA,B	0,34	V4		Fe,Mn,NH_4, b.z.

Bilančný profil: 2028 Suchá - ústie
Využiteľné množstvá podzemných vôd: 0,50 $l.s^{-1}$ (0-0-0-0-0/0-0-0,5-0)
Odber: 0,00 $l.s^{-1}$
Bilančný stav: dobrý

Názov lokality	Okres	Využiteľné množstvá Kat.	Množstvo ($l.s^{-1}$)	Kvalita	Zhodnotenie využívania Odber ($l.s^{-1}$)	Využit.	Bilančný stav	Poznámka
rozptýlené lokálne zdroje	PT	III.	0,50	O	0,00	V3		

Bilančný profil: 2440 Tuhársky potok - ústie
Využiteľné množstvá podzemných vôd: 1,00 $l.s^{-1}$ (0-0-0-0-0/0-1-0-0)
Odber: 0,17 $l.s^{-1}$
Bilančný stav: dobrý

Názov lokality	Okres	Využiteľné množstvá Kat.	Množstvo ($l.s^{-1}$)	Kvalita	Zhodnotenie využívania Odber ($l.s^{-1}$)	Využit.	Bilančný stav	Poznámka
rozptýlené lokálne zdroje	PT	III.	1,00	CA,B	0,17	V3		PO_4,b.z.

Bilančný profil: 3240 Krivánsky potok - ústie
Využiteľné množstvá podzemných vôd: 2,50 $l.s^{-1}$ (0-0-0-0-0/0-1-1,5-0)
Odber: 0,00 $l.s^{-1}$
Bilančný stav: dobrý

Názov lokality	Okres	Využiteľné množstvá Kat.	Množstvo ($l.s^{-1}$)	Kvalita	Zhodnotenie využívania Odber ($l.s^{-1}$)	Využit.	Bilančný stav	Poznámka
rozptýlené lokálne zdroje	LC	II. III.	1,00 1,50	CA,B	0,00	V3		Fe,Mn,b.z.

NQ - 090 Neogén Lučenskej kotliny

Povodie: Ipeľ 4-24-01 4-24-02 Plocha: 303,80 km^2 Kategória preskúmanosti: P1

Využiteľné množstvá podzemných vôd: 62,46 $l.s^{-1}$ (0-1,5-60,96-0-0/0-0-0-0)
z toho minerálne vody: 1,50 $l.s^{-1}$ (0-1,5-0-0-0/0-0-0-0)

Odber (2019): 2,77 $l.s^{-1}$ účel využitia: (0,46-0-0,14-2,12-0-0,03-0,02)
z toho minerálne vody: 0,00 (0-0-0-0-0-0-0)
Odber (2018): 2,67 $l.s^{-1}$ účel využitia: (0,39-0-0,14-2,08-0-0,03-0,03)
nárast / úbytok k aktuálnemu roku: 0,10 $l.s^{-1}$ Bilančný stav: dobrý

Poznámka: Využiteľné množstvá v kat. C stanovené podľa rozhodnutia KKMPzV s por.č.5/2004-KKMPzV.

Bilančný profil: 1480 Ipeľ - Breznička
Využiteľné množstvá podzemných vôd: 3,15 $l.s^{-1}$ (0-0-3,15-0-0/0-0-0-0)
Odber: 0,00 $l.s^{-1}$
Bilančný stav: dobrý

Názov lokality	Okres	Využiteľné množstvá Kat.	Množstvo ($l.s^{-1}$)	Kvalita	Zhodnotenie využívania Odber ($l.s^{-1}$)	Využit.	Bilančný stav	Poznámka
1. Poltár	PT	C	3,15	F,CA	0,00	V2	dobrý	sed.,Fe,Mn,NH_4

Bilančný profil: 2028 Suchá - ústie
Využiteľné množstvá podzemných vôd: 15,12 $l.s^{-1}$ (0-0-15,12-0-0/0-0-0-0)
Odber: 1,55 $l.s^{-1}$
Bilančný stav: dobrý

Názov lokality	Okres	Využiteľné množstvá Kat.	Množstvo ($l.s^{-1}$)	Kvalita	Zhodnotenie využívania Odber ($l.s^{-1}$)	Využit.	Bilančný stav	Poznámka
rozptýlené lokálne zdroje	LC	C	15,12	CA,B	1,55	V3		Fe,Mn,NH_4,b.z.

Bilančný profil: 2040 Ipeľ - Holiša
Využiteľné množstvá podzemných vôd: 12,12 $l.s^{-1}$ (0-0-12,12-0-0/0-0-0-0)
Odber: 0,20 $l.s^{-1}$
Bilančný stav: dobrý

Názov lokality	Okres	Využiteľné množstvá			Zhodnotenie využívania			Poznámka
		Kat.	Množstvo ($l.s^{-1}$)	Kvalita	Odber ($l.s^{-1}$)	Využit.	Bilančný stav	
rozptýlené lokálne zdroje	PT	C	12,12	CA,B	0,20	V3		Fe,Mn,b.z.

Bilančný profil: 2440 Tuhársky potok - ústie
Využiteľné množstvá podzemných vôd: 3,15 $l.s^{-1}$ (0-0-3,15-0-0/0-0-0-0)
Odber: 0,00 $l.s^{-1}$
Bilančný stav: dobrý

Názov lokality	Okres	Využiteľné množstvá			Zhodnotenie využívania			Poznámka
		Kat.	Množstvo ($l.s^{-1}$)	Kvalita	Odber ($l.s^{-1}$)	Využit.	Bilančný stav	
rozptýlené lokálne zdroje	LC	C	3,15	CA,B	0,00	V3		NH_4,NO_2,b.z.

Bilančný profil: 3240 Krivánsky potok - ústie
Využiteľné množstvá podzemných vôd: 24,88 $l.s^{-1}$ (0-0-24,88-0-0/0-0-0-0)
Odber: 0,41 $l.s^{-1}$
Bilančný stav: dobrý

Názov lokality	Okres	Využiteľné množstvá			Zhodnotenie využívania			Poznámka
		Kat.	Množstvo ($l.s^{-1}$)	Kvalita	Odber ($l.s^{-1}$)	Využit.	Bilančný stav	
rozptýlené lokálne zdroje	LC	C	24,88	CA,B	0,41	V2		Fe,Mn,NH_4,b.z.

Bilančný profil: 3280 Ipeľ - Rapovce
Využiteľné množstvá podzemných vôd: 0,00 $l.s^{-1}$ (0-0-0-0-0/0-0-0-0)
Odber: 0,61 $l.s^{-1}$
Bilančný stav: havarijný

Názov lokality	Okres	Využiteľné množstvá			Zhodnotenie využívania				Poznámka
		Kat.	Množstvo ($l.s^{-1}$)	Kvalita	Odber ($l.s^{-1}$)	Využit.	Bilančný stav		
rozptýlené lokálne zdroje	LC	C	0,00	O	0,61	V3			

Bilančný profil: 3880 Ipeľ - Muľa pod Tisovníkom
Využiteľné množstvá podzemných vôd: 2,54 $l.s^{-1}$ (0-0-2,54-0-0/0-0-0-0)
Odber: 0,00 $l.s^{-1}$
Bilančný stav: dobrý

Názov lokality	Okres	Využiteľné množstvá			Zhodnotenie využívania			Poznámka
		Kat.	Množstvo ($l.s^{-1}$)	Kvalita	Odber ($l.s^{-1}$)	Využit.	Bilančný stav	
rozptýlené lokálne zdroje	LC	C	2,54	O	0,00	V3		

Q - 091 Kvartér Ipľa

Povodie: Ipeľ 4-24-01 4-24-02 4-24-03 Plocha: 194,30 km^2 Kategória preskúmanosti: P1

Využiteľné množstvá podzemných vôd: 223,20 l.s^{-1} (0-11,2-0-0-211/0-0-1-0)
z toho termálne vody: 11,20 l.s^{-1} (0-11,2-0-0-0/0-0-0-0)

Odber (2019): 4,37 l.s^{-1} účel využitia: (0,94-0-0-0,39-0-0,25-2,79)
z toho termálne vody: 2,77 l.s^{-1} (0-0-0-0-0-0-2,77)
Odber (2018): 3,84 l.s^{-1} účel využitia: (0,95-0-0-0,48-0-0-2,41)
nárast / úbytok k aktuálnemu roku: 0,53 l.s^{-1} Bilančný stav: dobrý

Poznámka: Využiteľné zásoby stanovené výmerom KKZ č.j. 400-16/7-88 na základe odberných radov.

Bilančný profil: 2040 Ipeľ - Holiša
Využiteľné množstvá podzemných vôd: 6,80 l.s^{-1} (0-0-0-0-6,8/0-0-0-0)
Odber: 0,05 l.s^{-1}
Bilančný stav: dobrý

		Využiteľné množstvá			Zhodnotenie využívania			
Názov lokality	Okres	Kat.	Množstvo (l.s^{-1})	Kvalita	Odber (l.s^{-1})	Využit.	Bilančný stav	Poznámka
rozptýlené lokálne zdroje	LC	C2	6,80	O	0,05	V2		

Bilančný profil: 3280 Ipeľ - Rapovce
Využiteľné množstvá podzemných vôd: 24,00 l.s^{-1} (0-0-0-0-24/0-0-0-0)
Odber: 0,17 l.s^{-1}
Bilančný stav: dobrý

		Využiteľné množstvá			Zhodnotenie využívania			
Názov lokality	Okres	Kat.	Množstvo (l.s^{-1})	Kvalita	Odber (l.s^{-1})	Využit.	Bilančný stav	Poznámka
rozptýlené lokálne zdroje	LC	C2	24,00	O	0,17	V2		

Bilančný profil: 3880 Ipeľ - Muľa pod Tisovníkom
Využiteľné množstvá podzemných vôd: 20,20 l.s^{-1} (0-0-0-0-20,2/0-0-0-0)
Odber: 0,18 l.s^{-1}
Bilančný stav: dobrý

		Využiteľné množstvá			Zhodnotenie využívania			
Názov lokality	Okres	Kat.	Množstvo (l.s^{-1})	Kvalita	Odber (l.s^{-1})	Využit.	Bilančný stav	Poznámka
rozptýlené lokálne zdroje	LC,VK	C2	20,20	O	0,18	V2		

Bilančný profil: 4520 Ipeľ - Slovenské Ďarmoty
Využiteľné množstvá podzemných vôd: 21,00 l.s^{-1} (0-0-0-0-21/0-0-0-0)
Odber: 0,32 l.s^{-1}
Bilančný stav: dobrý

		Využiteľné množstvá			Zhodnotenie využívania			
Názov lokality	Okres	Kat.	Množstvo (l.s^{-1})	Kvalita	Odber (l.s^{-1})	Využit.	Bilančný stav	Poznámka
rozptýlené lokálne zdroje	VK	C2	21,00	O	0,32	V2		

Bilančný profil: 4920 Ipeľ - nad Krupinicou
Využiteľné množstvá podzemných vôd: 51,00 l.s^{-1} (0-0-0-0-51/0-0-0-0)
Odber: 0,62 l.s^{-1}
Bilančný stav: dobrý

Názov lokality	Okres	Využiteľné množstvá Kat.	Množstvo ($l.s^{-1}$)	Kvalita	Zhodnotenie využívania Odber ($l.s^{-1}$)	Využit.	Bilančný stav	Poznámka
rozptýlené lokálne zdroje	VK	C2	30,00	O	0,18	V2		
	LV	C2	21,00	O	0,44	V2		

Bilančný profil: 6320 Ipeľ - Ipeľský Sokolec
Využiteľné množstvá podzemných vôd: 26,00 $l.s^{-1}$ (0-0-0-0-26/0-0-0-0)
Odber: 0,24 $l.s^{-1}$
Bilančný stav: dobrý

Názov lokality	Okres	Využiteľné množstvá Kat.	Množstvo ($l.s^{-1}$)	Kvalita	Zhodnotenie využívania Odber ($l.s^{-1}$)	Využit.	Bilančný stav	Poznámka
rozptýlené lokálne zdroje	LV	C2	26,00	O	0,24	V2		

Bilančný profil: 5600 Krupinica - Ústie
Využiteľné množstvá podzemných vôd: 1,00 $l.s^{-1}$ (0-0-0-0-0/0-0-1-0)
Odber: 0,02 $l.s^{-1}$
Bilančný stav: dobrý

Názov lokality	Okres	Využiteľné množstvá Kat.	Množstvo ($l.s^{-1}$)	Kvalita	Zhodnotenie využívania Odber ($l.s^{-1}$)	Využit.	Bilančný stav	Poznámka
rozptýlené lokálne zdroje	LV	III	1,00	O	0,02	V3		

Bilančný profil: 6480 Ipeľ - ústie
Využiteľné množstvá podzemných vôd: 62,00 $l.s^{-1}$ (0-0-0-0-62/0-0-0-0)
Odber: 0,00 $l.s^{-1}$
Bilančný stav: dobrý

Názov lokality	Okres	Využiteľné množstvá Kat.	Množstvo ($l.s^{-1}$)	Kvalita	Zhodnotenie využívania Odber ($l.s^{-1}$)	Využit.	Bilančný stav	Poznámka
rozptýlené lokálne zdroje	LV,NZ	C2	62,00	O	0,00	V2		

NV - 092 Neogén západnej časti Cerovej vrchoviny

Povodie: Ipeľ 4-24-01 4-24-02 Plocha: 224,10 km^2 Kategória preskúmanosti: P4

Využiteľné množstvá podzemných vôd: 59,00 $l.s^{-1}$ (0-3,5-0-0-26,6/0-14,3-14,6-0)

Odber (2019): 1,13 $l.s^{-1}$ účel využitia: (0,86-0-0-0,27-0-0-0)
Odber (2018): 1,31 $l.s^{-1}$ účel využitia: (0,99-0-0-0,32-0-0-0)
nárast / úbytok k aktuálnemu roku: -0,18 $l.s^{-1}$ Bilančný stav: dobrý

Poznámka: Využiteľné množstvá v kat. C stanovené podľa rozhodnutia KKMPzV s č.j. 21/99-KKZZ.

Bilančný profil: 2028 Suchá - ústie
Využiteľné množstvá podzemných vôd: 47,15 $l.s^{-1}$ (0-0-0-0-22,75/0-12,5-8,4-0)
Odber: 0,86 $l.s^{-1}$
Bilančný stav: dobrý

Názov lokality	Okres	Využiteľné množstvá Kat.	Množstvo ($l.s^{-1}$)	Kvalita	Zhodnotenie využívania Odber ($l.s^{-1}$)	Využit.	Bilančný stav	Poznámka
rozptýlené lokálne zdroje	LC	B	3,50	CA,B	0,28	V3		Fe, Mn, NH_4,
		C2	22,75		0,58			NO_2, b.z.
		II.	12,50		0,00			
		III.	8,40		0,00			

Bilančný profil: 3280 Ipeľ - Rapovce
Využiteľné množstvá podzemných vôd: 10,85 $l.s^{-1}$ (0-0-0-0-3,85/0-1,8-5,2-0)
Odber: 0,27 $l.s^{-1}$
Bilančný stav: dobrý

Názov lokality	Okres	Využiteľné množstvá Kat.	Množstvo ($l.s^{-1}$)	Kvalita	Zhodnotenie využívania Odber ($l.s^{-1}$)	Využit.	Bilančný stav	Poznámka
rozptýlené lokálne zdroje	LC	C2	3,85	CA,B	0,23	V2		Fe,NH_4,NO_2,
		II.	1,80					b.z.
		III.	5,20		0,04			

Bilančný profil: 3880 Ipeľ - Muľa pod Tisovníkom
Využiteľné množstvá podzemných vôd: 1,00 $l.s^{-1}$ (0-0-0-0-0/0-0-1-0)
Odber: 0,00 $l.s^{-1}$
Bilančný stav: dobrý

Názov lokality	Okres	Využiteľné množstvá Kat.	Množstvo ($l.s^{-1}$)	Kvalita	Zhodnotenie využívania Odber ($l.s^{-1}$)	Využit.	Bilančný stav	Poznámka
rozptýlené lokálne zdroje	LC	III.	1,00	O	0,00	V3		

V - 093 Neovulkanity J svahov Štiavnických vrchov a Javoria

Povodie: Ipeľ 4-24-01 Plocha: 290,00 km^2 Kategória preskúmanosti: P4
4-24-02
4-24-03

Využiteľné množstvá podzemných vôd: 75,00 $l.s^{-1}$ (0-0-0-0-0/25-45-5-0)

Odber (2019): 9,82 $l.s^{-1}$ účel využitia: (9,18-0-0-0,59-0-0,05-0)
Odber (2018): 10,33 $l.s^{-1}$ účel využitia: (9,51-0-0-0,77-0-0,05-0)
nárast / úbytok k aktuálnemu roku: -0,51 $l.s^{-1}$ Bilančný stav: dobrý

Poznámka:

Bilančný profil: 3880 Ipeľ - Muľa pod Tisovníkom
Využiteľné množstvá podzemných vôd: 5,00 $l.s^{-1}$ (0-0-0-0-0/0-5-0-0)
Odber: 0,00 $l.s^{-1}$
Bilančný stav: dobrý

Názov lokality	Okres	Využiteľné množstvá Kat.	Množstvo ($l.s^{-1}$)	Kvalita	Zhodnotenie využívania Odber ($l.s^{-1}$)	Využit.	Bilančný stav	Poznámka
rozptýlené lokálne zdroje	LC	II.	2,50	O,V	0,00	V3		
	DT	II.	2,50	O,V	0,00	V3		

Bilančný profil: 5600 Ipeľ - Muľa pod Tisovníkom
Využiteľné množstvá podzemných vôd: 29,00 $l.s^{-1}$ (0-0-0-0-0/17-10-2-0)
Odber: 2,49 $l.s^{-1}$
Bilančný stav: dobrý

Názov lokality	Okres	Využiteľné množstvá Kat.	Množstvo ($l.s^{-1}$)	Kvalita	Zhodnotenie využívania Odber ($l.s^{-1}$)	Využit.	Bilančný stav		Poznámka
1. Krupina	KA	I.	17,00	O,V	2,49	V4	dobrý	10,84	
		II.	10,00	O					
rozptýlené lokálne zdroje	ZV	III.	1,00	O	0,00	V3			
	KA	III.	1,00	O	0,00	V3			

Bilančný profil: 6200 Štiavnica - ústie
Využiteľné množstvá podzemných vôd: 38,00 $l.s^{-1}$ (0-0-0-0-0/8-27-3-0)
Odber: 7,13 $l.s^{-1}$
Bilančný stav: dobrý

Názov lokality	Okres	Využiteľné množstvá Kat.	Množstvo ($l.s^{-1}$)	Kvalita	Zhodnotenie využívania Odber ($l.s^{-1}$)	Využit.	Bilančný stav		Poznámka
2. Sv. Anton	BS	I.	8,00	V	1,56	V3	dobrý	5,13	
3. Studenec	BS	II.	20,00	V,B	3,33	V3	dobrý	6,01	
rozptýlené lokálne zdroje	BS,KA	II.	7,00	O,V	2,24	V3			
		III.	3,00	O					

Bilančný profil: 6320 Ipeľ - Ipeľský Sokolec
Využiteľné množstvá podzemných vôd: 3,00 $l.s^{-1}$ (0-0-0-0-0/0-3-0-0)
Odber: 0,20 $l.s^{-1}$
Bilančný stav: dobrý

Názov lokality	Okres	Využiteľné množstvá Kat.	Množstvo ($l.s^{-1}$)	Kvalita	Zhodnotenie využívania Odber ($l.s^{-1}$)	Využit.	Bilančný stav	Poznámka
rozptýlené lokálne zdroje	LV	II.	3,00	B	0,20	V3		

V - 094 Neovulkanity Krupinskej planiny, Ostrôžok a Pôtorskej pahorkatiny

Povodie: Ipeľ 4-24-02 4-24-03 Plocha: 1430,70 km^2 Kategória preskúmanosti: P4

Využiteľné množstvá podzemných vôd: 529,98 $l.s^{-1}$ (0-99,98-0-0-0/100-260-70-0)
z toho termálne vody: 12,60 $l.s^{-1}$ (0-12,6-0-0-0/0-0-0-0)

Odber (2019): 78,60 $l.s^{-1}$ účel využitia: (63,59-0,02-0-4,08-0-0,47-10,44)
z toho termálne vody: 6,60 $l.s^{-1}$ (0-0-0-0-0-0-6,6)
Odber (2018): 76,61 $l.s^{-1}$ účel využitia: (66,39-0,03-0,06-3,02-0-0-7,11)
nárast / úbytok k aktuálnemu roku: 1,99 $l.s^{-1}$ Bilančný stav: dobrý

Poznámka: Využiteľné množstvá stanovené podľa rozhodnutí č.62/2010, č.144/2016, č.222/2017, č.382/2019, č.404/2019

IL 10 - čiastkový rajón
Plocha: 997,00 km^2
Využiteľné množstvá podzemných vôd: 384,38 $l.s^{-1}$ (0-47,38-0-0-0/77-204-56-0)
Odber: 61,21 $l.s^{-1}$
Bilančný stav: dobrý

Bilančný profil: 4520 Ipeľ - Slovenské Ďarmoty
Využiteľné množstvá podzemných vôd: 67,90 $l.s^{-1}$ (0-32,9-0-0-0/0-25-10-0)
Odber: 14,72 $l.s^{-1}$
Bilančný stav: dobrý

Názov lokality	Okres	Využiteľné množstvá Kat.	Množstvo ($l.s^{-1}$)	Kvalita	Zhodnotenie využívania Odber ($l.s^{-1}$)	Využit.	Bilančný stav		Poznámka
1. Horné Plachtince	VK	B	14,20	V,B	3,12	V2	dobrý	6,15	
		II.	5,00			V3			
2. Sucháň	VK	B	11,90	O,V	5,37	V3	dobrý	4,08	
		III.	10,00						
rozptýlené lokálne zdroje	VK	B	6,80	O,N,V	6,23				
		II.	20,00						

Bilančný profil: 4920 Ipeľ - nad Krupinicou
Využiteľné množstvá podzemných vôd: 12,00 $l.s^{-1}$ (0-0-0-0-0/2-10-0-0)
Odber: 5,27 $l.s^{-1}$
Bilančný stav: uspokojivý

Názov lokality	Okres	Využiteľné množstvá Kat.	Množstvo ($l.s^{-1}$)	Kvalita	Zhodnotenie využívania Odber ($l.s^{-1}$)	Využit.	Bilančný stav		Poznámka
3. Hrušov	VK	I.	2,00	O	1,21	V3	dobrý	4,96	
		II.	4,00	B					
rozptýlené lokálne zdroje	VK	II.	6,00	O	4,06	V3			

Bilančný profil: 5600 Krupinica - ústie
Využiteľné množstvá podzemných vôd: 181,08 $l.s^{-1}$ (0-10,08-0-0-0/60-92-19-0)
Odber: 29,64 $l.s^{-1}$
Bilančný stav: dobrý

Názov lokality	Okres	Využiteľné množstvá Kat.	Množstvo ($l.s^{-1}$)	Kvalita	Zhodnotenie využívania Odber ($l.s^{-1}$)	Využit.	Bilančný stav		Poznámka
4. Krupina	KA	I.	5,00	B	1,64	V3	dobrý	8,54	
		II.	5,00	V,O					
		III.	4,00	V,B					
5. Lešť	ZV	B	10,08	V	3,73	V3	dobrý	5,38	
		II.	10,00	V,O					
6. Senohrad	KA	I.	5,00	O,	1,24	V3	dobrý	9,68	
		II.	7,00	V,O					
7. Plášťovce	LV	I.	30,00	V	14,99	V3	dobrý	3,34	
		II.	20,00	V,B					
rozptýlené lokálne zdroje	VK	I.	20,00	V,O,N	8,04				
		II.	50,00	O					
		III.	15,00	O					

Bilančný profil: 6200 Štiavnica - ústie
Využiteľné množstvá podzemných vôd: 119,40 $l.s^{-1}$ (0-4,4-0-0-0/15-75-25-0)
Odber: 11,45 $l.s^{-1}$
Bilančný stav: dobrý

Názov lokality	Okres	Využiteľné množstvá Kat.	Množstvo ($l.s^{-1}$)	Kvalita	Zhodnotenie využívania Odber ($l.s^{-1}$)	Využit.	Bilančný stav		Poznámka
8. Dvorníky	KA	I.	10,00	V	6,53	V3	dobrý	6,13	
		II.	20,00	V					
		III.	10,00	O					
9. Sebechleby	KA	I.	5,00	O	0,93	V3	dobrý	10,75	
		II.	5,00						
rozptýlené lokálne zdroje	KA,LV	B	4,40	B	3,99	V3			
		II.	50,00	O,V					
		III.	15,00	O					

Bilančný profil: 6320 Ipeľ - Ipeľský Sokolec
Využiteľné množstvá podzemných vôd: 4,00 $l.s^{-1}$ (0-0-0-0-0/0-2-2-0)
Odber: 0,13 $l.s^{-1}$
Bilančný stav: dobrý

Názov lokality	Okres	Využiteľné množstvá Kat.	Množstvo ($l.s^{-1}$)	Kvalita	Zhodnotenie využívania Odber ($l.s^{-1}$)	Využit.	Bilančný stav	Poznámka
10. Šahy	LV	II.	2,00	V,CO	0,00	V3	dobrý	
rozptýlené lokálne zdroje	LV	III.	2,00	0,21	0,13	V3		

IL 20 - čiastkový rajón

Plocha: 433,70 km^2
Bilančný profil: 3880 Ipeľ - Muľa nad Tisovníkom
Využiteľné množstvá podzemných vôd: 133,00 $l.s^{-1}$ (0-40-0-0-0/23-56-14-0)
Odber: 10,79 $l.s^{-1}$
Bilančný stav: dobrý

Názov lokality	Okres	Využiteľné množstvá Kat.	Množstvo ($l.s^{-1}$)	Kvalita	Zhodnotenie využívania Odber ($l.s^{-1}$)	Využit.	Bilančný stav	Poznámka
11. Polichno	LC,VK	B	40,00	V	0,14	V1	dobrý 285,71	
12. Pôtor	VK	I. II.	10,00 10,00	CA,O O	0,00	V4	dobrý	
13. Závada	VK	I. II.	5,00 5,00	V O	1,16	V3	dobrý 8,62	
14. Dolná Strehová	VK	II.	2,00	B,O	0,07	V4	dobrý 28,57	
rozptýlené lokálne zdroje	LC,VK	I. II. III.	8,00 39,00 14,00	V,O,N O,V O,N	9,42	V3		

NQ - 095 Neogén Ipeľskej kotliny

Povodie: Ipeľ 4-21-03 4-24-02 Plocha: 368,50 km^2 Kategória preskúmanosti: P2

Využiteľné množstvá podzemných vôd: 144,00 $l.s^{-1}$ (0-5-0-39-40/0-35-25-0)

Odber (2019): 4,36 $l.s^{-1}$ účel využitia: (1,48-1,82-0,11-0,88-0-0,07-0)
Odber (2018): 4,36 $l.s^{-1}$ účel využitia: (1,50-1,79-0,14-0,93-0-0-0)
nárast / úbytok k aktuálnemu roku: 0,00 $l.s^{-1}$ Bilančný stav: dobrý

Poznámka: Využiteľné množstvá stanovené podľa rozhodnutí č.42/99-KKZZ a č.367/2019

Subrajón povodia Ipľa

Plocha: 368,50 km^2
Využiteľné množstvá podzemných vôd: 144,00 $l.s^{-1}$ (0-0-0-39-40/0-35-25-0)
Odber: 4,36 $l.s^{-1}$
Bilančný stav: dobrý

Bilančný profil: 3880 Ipeľ - Muľa pod Tisovníkom
Využiteľné množstvá podzemných vôd: 6,00 $l.s^{-1}$ (0-0-0-0-0/0-6-0-0)
Odber: 0,00 $l.s^{-1}$
Bilančný stav: dobrý

Názov lokality	Okres	Využiteľné množstvá Kat.	Množstvo ($l.s^{-1}$)	Kvalita	Zhodnotenie využívania Odber ($l.s^{-1}$)	Využit.	Bilančný stav	Poznámka
1. Selce	VK	II.	6,00	O	0,00	V4	dobrý	

Bilančný profil: 4520 Ipeľ - Slovenské Ďarmoty
Využiteľné množstvá podzemných vôd: 28,00 $l.s^{-1}$ (0-0-0-0-0/0-13-15-0)
Odber: 0,26 $l.s^{-1}$
Bilančný stav: dobrý

Názov lokality	Okres	Využiteľné množstvá Kat.	Množstvo ($l.s^{-1}$)	Kvalita	Zhodnotenie využívania Odber ($l.s^{-1}$)	Využit.	Bilančný stav	Poznámka
2. Sklabiná	VK	II. III.	5,00 5,00	CO	0,00	V3	dobrý	
3. Modrý Kameň	VK	III.	5,00	O	0,00	V3	dobrý	
rozptýlené lokálne zdroje	VK	II. III.	8,00 5,00	N	0,26	V3		

Bilančný profil: 4920 Ipeľ - nad Krupinicou
Využiteľné množstvá podzemných vôd: 110,00 $l.s^{-1}$ (0-5-0-39-40/0-16-10-0)
Odber: 4,10 $l.s^{-1}$
Bilančný stav: dobrý

Názov lokality	Okres	Využiteľné množstvá Kat.	Množstvo ($l.s^{-1}$)	Kvalita	Zhodnotenie využívania Odber ($l.s^{-1}$)	Využit.	Bilančný stav		Poznámka
4. Sečianky - Vinica - Dolinka	VK	B C1 C2	5,00 39,00 38,00	CO	1,82	V2	dobrý	24,18	zásoby stanovené výpočtom
5. Nenince	VK	C2 III.	2,00 5,00	CO	1,07	V2 V3	dobrý	6,54	
6. Dolinka	VK	II.	10,00	O	0,02	V3	dobrý	500,00	
rozptýlené lokálne zdroje	VK	II. III.	6,00 5,00	N	1,19	V3			

V - 096 Neovulkanity Burdy

Povodie: Dunaj 4-20-02 Plocha: 28,20 km^2 Kategória preskúmanosti: P5
Hron 4-23-05
Ipeľ 4-24-03

Využiteľné množstvá podzemných vôd: 10,00 $l.s^{-1}$ (0-0-0-0-0/0-1,5-8,5-0)

Odber (2019): 0,00 $l.s^{-1}$ účel využitia: (0-0-0-0-0-0-0)
Odber (2018): 0,00 $l.s^{-1}$ účel využitia: (0-0-0-0-0-0-0)
nárast / úbytok k aktuálnemu roku: 0,00 $l.s^{-1}$ Bilančný stav: dobrý

Poznámka: Rajón je nevhodný na získavanie zdrojov pitných podz. vôd pre zásobovanie obyvateľstva. Pramene majú nízku výdatnosť. Kvalita vody vrtov z väčšej časti nevyhovuje požiadavkám STN Pitná voda, vrty sú ojedinelé a dosahujú nízke výdatnosti.

Subrajón povodia Dunaja
Plocha: 9,90 km^2
Bilančný profil: 5600 Dunaj - štátna hranica
Využiteľné množstvá podzemných vôd: 4,00 $l.s^{-1}$ (0-0-0-0-0/0-0-4-0)
Odber: 0,00 $l.s^{-1}$
Bilančný stav: dobrý

Názov lokality	Okres	Využiteľné množstvá Kat.	Množstvo ($l.s^{-1}$)	Kvalita	Zhodnotenie využívania Odber ($l.s^{-1}$)	Využit.	Bilančný stav	Poznámka
1. Kováčov	NZ	III.	2,00	N	0,00	V3	dobrý	
zvyšok subrajónu	NZ	III.	2,00	O	0,00	V3		

Subrajón povodia Hrona
Plocha: 11,00 km^2
Bilančný profil: 9800 Hron - ústie
Využiteľné množstvá podzemných vôd: 3,00 $l.s^{-1}$ (0-0-0-0-0/0-0-3-0)
Odber: 0,00 $l.s^{-1}$
Bilančný stav: dobrý

Názov lokality	Okres	Využiteľné množstvá Kat.	Množstvo ($l.s^{-1}$)	Kvalita	Zhodnotenie využívania Odber ($l.s^{-1}$)	Využit.	Bilančný stav	Poznámka
2. Bajtava	NZ	III.	0,40	O	0,00	V3	dobrý	
3. Kamenica nad Hronom	NZ	III.	2,60	N	0,00	V3	dobrý	

Subrajón povodia Ipľa

Plocha: 7,30 km^2
Bilančný profil: 6480 Ipeľ - ústie
Využiteľné množstvá podzemných vôd: 3,00 $l.s^{-1}$ (0-0-0-0-0/0-1,5-1,5-0)
Odber: 0,00 $l.s^{-1}$
Bilančný stav: dobrý

Názov lokality	Okres	Využiteľné množstvá Kat.	Množstvo ($l.s^{-1}$)	Kvalita	Zhodnotenie využívania Odber ($l.s^{-1}$)	Využit.	Bilančný stav	Poznámka
4. Leľa - vrt HBL-2	NZ	II.	1,50	N	0,00	V2	dobrý	
zvyšok rajónu	NZ	III.	1,50	O	0,00	V3		

QPM - 097 Paleogén a kvartér povodia Laborca po Brekov a mezozoikum Humenských vrchov

Povodie: Bodrog 4-30-03 4-30-04 Plocha: 1230,30 km^2 Kategória preskúmanosti: P3

Využiteľné množstvá podzemných vôd: 495,05 $l.s^{-1}$ (0-2.55-0-45-185/26-70.5-166-0)

Odber (2019): 27,03 $l.s^{-1}$ účel využitia: (23.91-0-0-1.72-0-0.2-1.2)
Odber (2018): 27,50 $l.s^{-1}$ účel využitia: (24.56-0-0.02-1.57-0-0.26-1.09)
nárast / úbytok k aktuálnemu roku: -0,47 $l.s^{-1}$ Bilančný stav: dobrý

Poznámka: Využiteľné množstvá v kat. C1 a C2 stanovené podľa protokolu KKZ č.j.34/02, kat. B podľa KKZ 220/2017

BG 10 - čiastkový rajón kvartéru

Plocha: 77,80 km^2
Využiteľné množstvá podzemných vôd: 250,35 $l.s^{-1}$ (0-2,55-0-26,3-115/20-59,5-27-0)
Odber: 6,31 $l.s^{-1}$
Bilančný stav: dobrý

Bilančný profil: 1520 Laborec - nad Cirochou
Využiteľné množstvá podzemných vôd: 121,10 $l.s^{-1}$ (0-0-0-23,1-41/20-15-22-0)
Odber: 4,44 $l.s^{-1}$
Bilančný stav: dobrý

Názov lokality	Okres	Využiteľné množstvá Kat.	Množstvo ($l.s^{-1}$)	Kvalita	Zhodnotenie využívania Odber ($l.s^{-1}$)	Využit.	Bilančný stav	Poznámka
1. Medzilaborce	ML	C1 I.	21,00 20,00	V N	3,98	V2	dobrý 10,30	
2. Koškovce	HE	C2 II.	8,00 5,00	N,V	0,00	V2	dobrý	
3. Ľubiša	HE	II.	10,00	V	0,00	V3	dobrý	
4. Udavské	HE	C1 C2	2,10 5,00	B,V	0,00	V1	dobrý	
5. Radvaň n/Laborcom	HE	C2	10,00	V,O	0,00	V1	dobrý	
6. Habura - Borov	HE	C2	5,00	O	0,00	V1	dobrý	fiktívne vrty
7. Krásny Brod - Sukov	HE	C2	3,00	O	0,00	V1	dobrý	fiktívne vrty
8. Hrabovec - Koškovce	HE	C2	5,00	O	0,00	V1	dobrý	fiktívne vrty
9. Ľubiša - Udavské	HE	C2	5,00	O	0,00	V1	dobrý	fiktívne vrty
rozptýlené lokálne zdroje	ML,HE	III.	22,00	V,N	0,46	V3		

Bilančný profil: 1800 Cirocha - ústie
Využiteľné množstvá podzemných vôd: 119,70 $l.s^{-1}$ (0-0-0-0,7-74/0-40-5-0)
Odber: 1,87 $l.s^{-1}$
Bilančný stav: dobrý

Názov lokality	Okres	Využiteľné množstvá Kat.	Množstvo ($l.s^{-1}$)	Kvalita	Zhodnotenie využívania Odber ($l.s^{-1}$)	Využit.	Bilančný stav	Poznámka
10. Dlhé nad Cirochou	SV	C2 II.	15,00 30,00	V,B V,B,CA	0,00	V2	dobrý	
11. Belá nad Cirochou	SV	C2	30,00	N,CA	0,00	V1	dobrý	
12. Modra nad Cirochou	HE	C2 II.	5,00 5,00	B	0,00	V2	dobrý	
13. Kamenica nad Cirochou	HE	C1 C2	0,70 4,00	V,N	0,67	V1	dobrý 7,01	
14. Snina	SV	C2	20,00	B,CA	1,20	V2	dobrý 16,67	
rozptýlené lokálne zdroje	SV,HE	II. III.	5,00 5,00	V,N	0,00	V3		

Bilančný profil: 1940 Laborec - Humenné
Využiteľné množstvá podzemných vôd: 4,05 $l.s^{-1}$ (0-2,55-0-0-0/0-1,5-0-0)
Odber: 0,00 $l.s^{-1}$
Bilančný stav: dobrý

Názov lokality	Okres	Využiteľné množstvá Kat.	Množstvo ($l.s^{-1}$)	Kvalita	Zhodnotenie využívania Odber ($l.s^{-1}$)	Využit.	Bilančný stav	Poznámka
15. Humenné	HE	B II.	2,55 1,50	B N	0,00	V3	dobrý	

Bilančný profil: 2122 Laborec - Petrovce
Využiteľné množstvá podzemných vôd: 5,50 $l.s^{-1}$ (0-0-0-2,5-0/0-3-0-0)
Odber: 0,00 $l.s^{-1}$
Bilančný stav: dobrý

Názov lokality	Okres	Využiteľné množstvá Kat.	Množstvo ($l.s^{-1}$)	Kvalita	Zhodnotenie využívania Odber ($l.s^{-1}$)	Využit.	Bilančný stav	Poznámka
16. Humenné	HE	C1 II.	2,50 3,00	V,N	0,00	V3	dobrý	

BG 20 - čiastkový rajón paleogénu
Plocha: 1108,40 km^2
Využiteľné množstvá podzemných vôd: 214,70 $l.s^{-1}$ (0-0-0-18,7-70/6-0-120-0)
Odber: 8,56 $l.s^{-1}$
Bilančný stav: dobrý

Bilančný profil: 1620 Cirocha - VN Starina pod
Využiteľné množstvá podzemných vôd: 5,00 $l.s^{-1}$ (0-0-0-0-0/0-0-5-0)
Odber: 0,00 $l.s^{-1}$
Bilančný stav: dobrý

Názov lokality	Okres	Využiteľné množstvá Kat.	Množstvo ($l.s^{-1}$)	Kvalita	Zhodnotenie využívania Odber ($l.s^{-1}$)	Využit.	Bilančný stav	Poznámka
rozptýlené lokálne zdroje	SV	III.	5,00	B,O	0,00	V3		

Bilančný profil: 1520 Laborec - nad Cirochou
Využiteľné množstvá podzemných vôd: 138,90 $l.s^{-1}$ (0-0-0-15,8-48,1/0-0-75-0)
Odber: 5,15 $l.s^{-1}$
Bilančný stav: dobrý

Názov lokality	Okres	Využiteľné množstvá Kat.	Množstvo ($l.s^{-1}$)	Kvalita	Zhodnotenie využívania Odber ($l.s^{-1}$)	Využit.	Bilančný stav		Poznámka
17. Habura	ML	C1 C2	1,35 5,00	V O	0,56	V2	dobrý	11,34	
18. Papín	HE	C2 III.	5,00 5,00	O,B,V	0,27	V2	dobrý	37,04	fiktívne vrty - Papín-Zubné
19. Čertižné	ML	C1 C2	0,25 7,00	V O,V	0,20	V1	dobrý	36,25	
20. Hrabovec n/L.	HE	C1	1,00	N	0,00	V1	dobrý		
21. Vydraň	ML	C1 C2	3,00 3,00	N N	0,00	V1	dobrý		fiktívne vrty - Vydraň-Kalinov
22. Jabloň	HE	C1 C2	1,00 1,10	N O	0,38	V2	dobrý	5,53	
23. Nižná Jablonka	HE	C1	5,00	V	0,00	V1	dobrý		
24. Rokytov	HE	C1 C2	0,85 5,00	V,O O	0,36	V2	dobrý	16,25	fiktívne vrty - Rokytov-Jabloň
25. Čabiny	ML	C2	2,80	O,V	0,00	V2	dobrý		2,0 $l.s^{-1}$ fikt.vrty SV od Čabín
26. Čabalovce	ML	C2	0,80	V	0,00	V1	dobrý		
27. Osadné	SV	C2	3,80	O,N	0,24	V2	dobrý	15,83	3,0 $l.s^{-1}$ fikt.vrty Osadné-Hostovce
rozptýlené lokálne zdroje	HE,ML	C1 C2 III.	3,35 14,60 70,00	O,N,V	3,14	V3			

Bilančný profil: 1800 Cirocha - ústie
Využiteľné množstvá podzemných vôd: 61,90 $l.s^{-1}$ (0-0-0-1-21,9/5-0-34-0)
Odber: 0,13 $l.s^{-1}$
Bilančný stav: dobrý

Názov lokality	Okres	Využiteľné množstvá Kat.	Množstvo ($l.s^{-1}$)	Kvalita	Zhodnotenie využívania Odber ($l.s^{-1}$)	Využit.	Bilančný stav		Poznámka
28. Snina	SV	C1 C2 I.	1,00 7,40 5,00	O,V O,N V,B,CO	0,13	V2	dobrý	103,08	4 fiktívne vrty nad Sninou
29. Kamenica nad Cirochou	HE	C2	4,90	O	0,00	V2	dobrý		
30. Čukalovce	SV	C2	5,70	O,N	0,00	V2	dobrý		
31. Belá nad Cirochou	SV	III.	4,00	B,O	0,00	V3	dobrý		
rozptýlené lokálne zdroje	HE,SV	C2 III.	3,90 30,00	O,V N,O	0,00	V3			

Bilančný profil: 1940 Laborec - Humenné
Využiteľné množstvá podzemných vôd: 4,20 $l.s^{-1}$ (0-0-0-1,2-0/1-0-2-0)
Odber: 3,28 $l.s^{-1}$
Bilančný stav: napätý

Názov lokality	Okres	Využiteľné množstvá Kat.	Množstvo ($l.s^{-1}$)	Kvalita	Zhodnotenie využívania Odber ($l.s^{-1}$)	Využit.	Bilančný stav		Poznámka
32. Chlmec	HE	C1 I.	0,20 1,00	O	3,28	V3	havarijný	0,37	
33. Lackovce	HE	C1	1,00	O	0,00	V2	dobrý		
rozptýlené lokálne zdroje	HE	III.	2,00	O,CO	0,00	V3			

Bilančný profil: 2122 Laborec - Petrovce
Využiteľné množstvá podzemných vôd: 4,70 $l.s^{-1}$ (0-0-0-0,7-0/0-0-4-0)
Odber: 0,00 $l.s^{-1}$
Bilančný stav: dobrý

Názov lokality	Okres	Využiteľné množstvá Kat.	Množstvo ($l.s^{-1}$)	Kvalita	Zhodnotenie využívania Odber ($l.s^{-1}$)	Využit.	Bilančný stav	Poznámka
34. Brestov	HE	C1	0,70	CO,V	0,00	V3	dobrý	
		III.	2,00					
rozptýlené lokálne zdroje	HE	III.	2,00	O	0,00	V3		

BG 30 - čiastkový rajón mezozoika Humenských vrchov a SZ časti Zálužickej pahorkatiny

Plocha: 44,10 km^2
Využiteľné množstvá podzemných vôd: 30,00 $l.s^{-1}$ (0-0-0-0-0/0-11-19-0)
Odber: 12,16 $l.s^{-1}$
Bilančný stav: uspokojivý

Bilančný profil: 1940 Laborec - Humenné
Využiteľné množstvá podzemných vôd: 15,00 $l.s^{-1}$ (0-0-0-0-0/0-8-7-0)
Odber: 4,92 $l.s^{-1}$
Bilančný stav: uspokojivý

Názov lokality	Okres	Využiteľné množstvá Kat.	Množstvo ($l.s^{-1}$)	Kvalita	Zhodnotenie využívania Odber ($l.s^{-1}$)	Využit.	Bilančný stav	Poznámka
35. Chlmec	HE	II.	6,50	O	1,88	V3	dobrý 5,59	
		III.	4,00	O				
36. Porúbka	HE	II.	1,50	O	3,04	V3	uspokojivý 1,48	
		III.	3,00	O,N				

Bilančný profil: 2122 Laborec - Petrovce
Využiteľné množstvá podzemných vôd: 15,00 $l.s^{-1}$ (0-0-0-0-0/0-3-12-0)
Odber: 7,24 $l.s^{-1}$
Bilančný stav: uspokojivý

Názov lokality	Okres	Využiteľné množstvá Kat.	Množstvo ($l.s^{-1}$)	Kvalita	Zhodnotenie využívania Odber ($l.s^{-1}$)	Využit.	Bilančný stav	Poznámka
rozptýlené lokálne zdroje	MI,HE	II.	3,00	O	7,24	V3		
		III.	12,00	O,CO				

P - 098 Paleogén povodia Uhu

Povodie: Bodrog 4-30-05 Plocha: 394,90 km^2 Kategória preskúmanosti: P4

Využiteľné množstvá podzemných vôd: 60,00 $l.s^{-1}$ (0-0-0-0-0/0-8-52-0)

Odber (2019): 1,55 $l.s^{-1}$ účel využitia: (1.55-0-0-0-0-0-0)
Odber (2018): 1,44 $l.s^{-1}$ účel využitia: (1.32-0-0-0.12-0-0-0)
nárast / úbytok k aktuálnemu roku: 0,11 $l.s^{-1}$ Bilančný stav: dobrý

Poznámka:

Subrajón povodia Bodrogu

Plocha: 394,90 km^2
Bilančný profil: 3360 Uh - ústie
Využiteľné množstvá podzemných vôd: 60,00 $l.s^{-1}$ (0-0-0-0-0/0-8-52-0)
Odber: 1,55 $l.s^{-1}$
Bilančný stav: dobrý

Názov lokality	Okres	Využiteľné množstvá Kat.	Množstvo ($l.s^{-1}$)	Kvalita	Zhodnotenie využívania Odber ($l.s^{-1}$)	Využit.	Bilančný stav	Poznámka
1. pramene pozor. SHMÚ	SV	II.	2,00	O	0,00	V3	dobrý	
2. Uličˇ	SV	II.	4,00	V	1,55	V2	dobrý 21,94	potrebná
		III.	30,00	N				úprava vody

3. Zboj - pramene	SV	III.	10,00	O	0,00	V3	dobrý	
drobné odbery, rozptýlené zdroje	SV,SO	II. III.	2,00 12,00	V O	0,00	V3		

VN - 100 Neovulkanity Vihorlatských vrchov

Povodie: Bodrog 4-30-03 4-30-04 4-30-05 4-30-06 Plocha: 535,70 km^2 Kategória preskúmanosti: P2

Využiteľné množstvá podzemných vôd: 467,40 l.s^{-1} (0-17,4-0-125-175/16-65,5-68,5-0)
z toho termálne vody: 4,00 l.s^{-1} (0-4-0-0-0/0-0-0-0)

Odber (2019): 118,85 l.s^{-1} účel využitia: (114,18-0-0-1,55-0-0-0,82)
z toho termálne vody: 2,30 l.s^{-1} (0-0-0-0-0-0-2,30)
Odber (2018): 116,01 l.s^{-1} účel využitia: (111,55-0-0-1,03-0-0-3,43)
nárast / úbytok k aktuálnemu roku: 2,84 l.s^{-1} Bilančný stav: dobrý

Poznámka: Využiteľné množstvá v kat. C1 a C2 stanovené podľa rozhodnutia KKMPzV 901-39/4-78 z roku 1974 a v kat. B 97/2013.

BG 10 - čiastkový rajón neovulkanitov
Plocha: 453,50 km^2
Využiteľné množstvá podzemných vôd: 364,20 l.s^{-1} (0-13,4-0-79,2-167/16-32,3-56,3-0)
Odber: 97,02 l.s^{-1}
Bilančný stav: dobrý

Bilančný profil: 1800 Cirocha - ústie
Využiteľné množstvá podzemných vôd: 137,60 l.s^{-1} (0-0-0-23,6-80/0-0-34-0)
Odber: 16,46 l.s^{-1}
Bilančný stav: dobrý

Názov lokality	Okres	Využiteľné množstvá Kat.	Množstvo (l.s^{-1})	Kvalita	Zhodnotenie využívania Odber (l.s^{-1})	Využit.	Bilančný stav		Poznámka
1. Zemplínske Hámre	SV	C1 III.	16,40 12,50	O	13,21	V4	uspokojivý	2,19	
2. Dlhé nad Cirochou	SV	C1	7,20	O	2,30	V4	uspokojivý	3,13	
3. Modra nad Cirochou	HE	C2	4,30	O	0,95	V4	dobrý	4,53	
4. prestupy do povrch. toku Kamenica nad Kamienkou	HE	C2	72,00	O	0,00	V3	dobrý		
rozptýlené lokálne zdroje	HE	C2 III.	3,70 21,50	O	0,00	V3			

Bilančný profil: 1940 Laborec - Humenné
Využiteľné množstvá podzemných vôd: 9,30 l.s^{-1} (0-0-0-4,3-0/0-0-5-0)
Odber: 5,20 l.s^{-1}
Bilančný stav: uspokojivý

Názov lokality	Okres	Využiteľné množstvá Kat.	Množstvo (l.s^{-1})	Kvalita	Zhodnotenie využívania Odber (l.s^{-1})	Využit.	Bilančný stav		Poznámka
5. Porúbka	HE	C1 III.	4,30 5,00	O	5,20	V4	uspokojivý	1,79	

Bilančný profil: 2450 Laborec - Michalovce
Využiteľné množstvá podzemných vôd: 87,60 l.s^{-1} (0-0-0-6,3-30/16-22,8-12,5-0)
Odber: 18,66 l.s^{-1}
Bilančný stav: dobrý

Názov lokality	Okres	Využiteľné množstvá Kat.	Množstvo ($l.s^{-1}$)	Kvalita	Zhodnotenie využívania Odber ($l.s^{-1}$)	Využit.	Bilančný stav		Poznámka
6. Trnava pri Laborci	MI	C1 II. III.	1,80 0,60 0,20	B	0,00	V4	dobrý		b.z.
7. Vinné	MI	C1 II. III.	1,00 5,50 0,40	V,B	0,00	V1	dobrý		b.z.
8. Kaluža	MI	C1 II. III.	0,60 6,30 0,40	V,B	1,65	V1	dobrý	4,42	b.z.
9. Klokočov	MI	C1 II. III.	1,60 16,00 0,60	V,B	4,43	V1	dobrý	4,11	b.z.
10. Kusín	MI	C1 II. III.	1,30 2,00 4,00	V,CA	0,33	V2	dobrý	22,12	Fe,Mn
rozptýlené lokálne zdroje	MI	C1 II. III.	30,00 7,80 7,50	B	12,25	V3	dobrý	3,70	b.z.

Bilančný profil: 3360 Uh - ústie
Využiteľné množstvá podzemných vôd: 129,70 $l.s^{-1}$ (0-13,4-0-45-57/0-9,5-4,8-0)
Odber: 56,70 $l.s^{-1}$
Bilančný stav: uspokojivý

Názov lokality	Okres	Využiteľné množstvá Kat.	Množstvo ($l.s^{-1}$)	Kvalita	Zhodnotenie využívania Odber ($l.s^{-1}$)	Využit.	Bilančný stav		Poznámka
11. Ladomírov	SV	III.	4,00	O	0,00	V3	dobrý		
12. Strihovce	SV	II.	0,40	O	0,10	V4	dobrý	4,00	
13. Petrovce	SO	III.	0,50	V,CA,B	0,27	V4	uspokojivý	1,85	Fe, b.z.
14. Koromľa	SO	C1 C2	3,10 10,00	B	1,08	V4	dobrý	12,13	b.z.
15. Priekopa	SO	C1	7,50	O	5,57	V4	napätý	1,35	
16. Koňuš	SO	C1	5,30	O	4,63	V1	kritický	1,14	
17. Choňkovce	SO	C1 C2	2,30 5,00	V	0,00	V1	dobrý		
18. Hlivištia	SO	C2	10,00	B	0,13	V4	dobrý	76,92	b.z.
19. Vyšná Rybnica - Remetské Hámre	SO	C1 C2	22,70 32,00	V,F,B	35,72	V4	uspokojivý	1,53	senzorické vlastnosti, b.z.
rozptýlené lokálne zdroje	SO	B C1 II. III.	13,40 4,10 9,10 0,30	B	9,20	V2			b.z.

BG 20 - čiastkový rajón artézskych vodonosných horizontov - priepustné polohy rozlámaných krýh neovulkanitov prekrytých sedimentárnym neogénom

Plocha: 63,00 km^2
Využiteľné množstvá podzemných vôd: 99,00 $l.s^{-1}$ (0-0-0-45,8-8/0-33,2-12-0)
Odber: 19,53 $l.s^{-1}$
Bilančný stav: dobrý

Bilančný profil: 2450 Laborec - Michalovce
Využiteľné množstvá podzemných vôd: 5,50 $l.s^{-1}$ (0-0-0-3,2-0/0-0-2,3-0)
Odber: 0,00 $l.s^{-1}$
Bilančný stav: dobrý

Názov lokality	Okres	Využiteľné množstvá Kat.	Množstvo ($l.s^{-1}$)	Kvalita	Zhodnotenie využívania Odber ($l.s^{-1}$)	Využit.	Bilančný stav	Poznámka
rozptýlené lokálne zdroje	MI,SO	C1 III.	3,20 2,30	CA,B	0,00	V2		

Bilančný profil: 3360 Uh - ústie
Využiteľné množstvá podzemných vôd: 93,50 $l.s^{-1}$ (0-0-0-42,6-8/0-33,2-9,7-0)
Odber: 19,53 $l.s^{-1}$
Bilančný stav: dobrý

Názov lokality	Okres	Využiteľné množstvá Kat.	Množstvo ($l.s^{-1}$)	Kvalita	Zhodnotenie využívania Odber ($l.s^{-1}$)	Využit.	Bilančný stav	Poznámka
20. Tibava - Vojnatina	SO	C1	40,00	V	2,44	V1	dobrý 16,39	
21. Orechová	SO	C2 III.	8,00 4,50	CA,B	0,00	V3	dobrý	PO_4, b.z.
22. Sejkov	SO	C1 III.	2,60 4,80	O	0,00	V3	dobrý	
rozptýlené lokálne zdroje	SO	II. III.	33,20 0,40	CA,B	17,09	V2		

BG 30 - čiastkový rajón neovulkanitov
Plocha: 19,20 km^2
Bilančný profil: 3360 Uh - ústie
Využiteľné množstvá podzemných vôd: 0,20 $l.s^{-1}$ (0-0-0-0-0/0-0-0,2-0)
Odber: 0,00 $l.s^{-1}$
Bilančný stav: dobrý

Názov lokality	Okres	Využiteľné množstvá Kat.	Množstvo ($l.s^{-1}$)	Kvalita	Zhodnotenie využívania Odber ($l.s^{-1}$)	Využit.	Bilančný stav	Poznámka
rozptýlené lokálne zdroje	MI	III.	0,20	CA,B	0,00	V3		NH_4,NO_2,Cl,b.z.

NQ - 101 Neogén Východoslovenskej nížiny medzi Laborcom a Čiernou vodou

Povodie: Bodrog 4-30-04 4-30-06 Plocha: 231,50 km^2 Kategória preskúmanosti: P4

Využiteľné množstvá podzemných vôd: 137,00 $l.s^{-1}$ (0-0-21-0-0/0-77,5-38,5-0)
z toho termálne vody: 21,00 $l.s^{-1}$ (0-0-21-0-0/0-0-0-0)

Odber (2019): 0,31 $l.s^{-1}$ účel využitia: (0-0-0,02-0,29-0-0-0)
z toho termálne vody: 0,00 $l.s^{-1}$ (0-0-0-0-0-0-0)
Odber (2018): 0,27 $l.s^{-1}$ účel využitia: (0-0-0,01-0,26-0-0-0)
nárast / úbytok k aktuálnemu roku: 0,04 $l.s^{-1}$ Bilančný stav: dobrý

Poznámka: Využiteľné množstvá v kat. C stanovené podľa rozhodnutia KKMPzV s por.č.30/2008.

Bilančný profil: 2122 Laborec - Petrovce
Využiteľné množstvá podzemných vôd: 7,20 $l.s^{-1}$ (0-0-0-0-0/0-0-7,2-0)
Odber: 0,00 $l.s^{-1}$
Bilančný stav: dobrý

Názov lokality	Okres	Využiteľné množstvá Kat.	Množstvo ($l.s^{-1}$)	Kvalita	Zhodnotenie využívania Odber ($l.s^{-1}$)	Využit.	Bilančný stav	Poznámka
1. Zbudza	MI	III.	7,20	CA,B	0,00	V3	dobrý	Mn,NH_4,NO_2,b.z.

Bilančný profil: 2450 Laborec - Michalovce
Využiteľné množstvá podzemných vôd: 29,90 $l.s^{-1}$ (0-0-0-0-0/0-9,8-20,1-0)
Odber: 0,00 $l.s^{-1}$
Bilančný stav: dobrý

Názov lokality	Okres	Využiteľné množstvá Kat.	Množstvo ($l.s^{-1}$)	Kvalita	Zhodnotenie využívania Odber ($l.s^{-1}$)	Využit.	Bilančný stav	Poznámka
2. Zbudza	MI	II. III.	8,00 3,80	CA	0,00	V2	dobrý	Fe,NA,Cl,Cu
rozptýlené lokálne zdroje	MI	II. III.	1,80 16,30	CA,B	0,00	V2		Fe,Mn,Cl,b.z.

Bilančný profil: 3430 Laborec - Vojany /Ižkovce/
Využiteľné množstvá podzemných vôd: 78,90 $l.s^{-1}$ (0-0-0-0-0/0-67,7-11,2-0)
Odber: 0,31 $l.s^{-1}$
Bilančný stav: dobrý

Názov lokality	Okres	Využiteľné množstvá Kat.	Množstvo ($l.s^{-1}$)	Kvalita	Zhodnotenie využívania Odber ($l.s^{-1}$)	Využit.	Bilančný stav	Poznámka
3. Vysocký dvor	MI	II. III.	6,00 2,00	CA,B	0,17	V3	dobrý 47,06	Fe,Mn,NH_4,b.z.
4. Zemplínska Široká	MI	II. III.	6,00 2,50	CA,B	0,00	V2	dobrý	Fe,Mn,NH_4,b.z.
5. Stretava	MI	II.	11,90	CA,B	0,00	V3	dobrý	Fe,Mn,b.z.
6. Palín	MI	II.	11,60	CA	0,00	V2	dobrý	Fe,Mn,NH_4
rozptýlené lokálne zdroje	SO	II. III.	32,20 6,70	V,CA,B	0,14	V3		

QN - 102 Kvartér SV časti Východoslovenskej nížiny pod Vihorlatom a Popričným

Povodie: Bodrog 4-30-02 4-30-06 Plocha: 166,20 km^2 Kategória preskúmanosti: P4

Využiteľné množstvá podzemných vôd: 253,00 $l.s^{-1}$ (0-0-11-0-242/0-0-0-0)
z toho termálne vody: 11,00 $l.s^{-1}$ (0-0-11-0-0/0-0-0-0)

Odber (2019): 0,20 $l.s^{-1}$ účel využitia: (0,08-0-0-0,08-0-0,04-0)
z toho termálne vody: 0,00 $l.s^{-1}$ (0-0-0-0-0-0-0)
Odber (2018): 1,85 $l.s^{-1}$ účel využitia: (1,70-0-0-0,15-0-0-0)
nárast / úbytok k aktuálnemu roku: -1,65 $l.s^{-1}$ Bilančný stav: dobrý

Poznámka: Využiteľné množstvá v kat. C2 stanovené podľa rozhodnutia KKMPzV s por.č.11/1997 a v kat. C 30/2008

BG 10 - čiastkový rajón štrkových náplavov Uhu
Plocha: 64,70 km^2
Využiteľné množstvá podzemných vôd: 159,10 $l.s^{-1}$ (0-0-0-0-159,1/0-0-0-0)
Odber: 0,16 $l.s^{-1}$
Bilančný stav: dobrý

Bilančný profil: 3360 Uh - ústie
Využiteľné množstvá podzemných vôd: 108,00 $l.s^{-1}$ (0-0-0-0-108/0-0-0-0)
Odber: 0,02 $l.s^{-1}$
Bilančný stav: dobrý

Názov lokality	Okres	Využiteľné množstvá Kat.	Množstvo ($l.s^{-1}$)	Kvalita	Zhodnotenie využívania Odber ($l.s^{-1}$)	Využit.	Bilančný stav	Poznámka
1. Nižné Nemecké - Záhor	SO	C2	35,00	O	0,00	V3	dobrý	
2. Pinkovce - Jenkovce	SO	C2	45,00	CA,B	0,02	V2	dobrý 2250,00	Fe,NH_4,b.z.
3. Lekárovce	SO	C2	28,00	O	0,00	V3	dobrý	

Bilančný profil: 3430 Laborec - Vojany /Ižkovce/
Využiteľné množstvá podzemných vôd: 3,60 $l.s^{-1}$ (0-0-0-0-3,6/0-0-0-0)
Odber: 0,08 $l.s^{-1}$
Bilančný stav: dobrý

Názov lokality	Okres	Využiteľné množstvá Kat.	Množstvo ($l.s^{-1}$)	Kvalita	Zhodnotenie využívania Odber ($l.s^{-1}$)	Využit.	Bilančný stav		Poznámka
4. Tašuľa	SO	C2	3,20	CA,B	0,05	V2	dobrý	64,00	Fe,Mn,b.z.
5. Bežovce	SO	C2	0,40	O	0,03	V4	dobrý	13,33	

Bilančný profil: 1320 Latorica - nad Laborcom
Využiteľné množstvá podzemných vôd: 47,50 $l.s^{-1}$ (0-0-0-0-47,5/0-0-0-0)
Odber: 0,06 $l.s^{-1}$
Bilančný stav: dobrý

Názov lokality	Okres	Využiteľné množstvá Kat.	Množstvo ($l.s^{-1}$)	Kvalita	Zhodnotenie využívania Odber ($l.s^{-1}$)	Využit.	Bilančný stav		Poznámka
6. Lekárovce	SO	C2	47,50	CA,B	0,06	V2	dobrý	791,67	Fe,Mn,NH_4,b.z.

BG 20 - čiastkový rajón soliflukčných sedimentov a náplavových kuželov

Plocha: 101,50 km^2
Využiteľné množstvá podzemných vôd: 82,90 $l.s^{-1}$ (0-0-0-0-82,9/0-0-0-0)
Odber: 0,04 $l.s^{-1}$
Bilančný stav: dobrý
Bilančný profil: 3360 Uh - ústie
Využiteľné množstvá podzemných vôd: 34,60 $l.s^{-1}$ (0-0-0-0-34,6/0-0-0-0)
Odber: 0,00 $l.s^{-1}$
Bilančný stav: dobrý

Názov lokality	Okres	Využiteľné množstvá Kat.	Množstvo ($l.s^{-1}$)	Kvalita	Zhodnotenie využívania Odber ($l.s^{-1}$)	Využit.	Bilančný stav		Poznámka
7. Nižná Rybnica	SO	C2	13,00	CA,B	0,00	V2	dobrý		
rozptýlené lokálne zdroje	SO	C2	21,60	F,CA,B	0,00	V2			

Bilančný profil: 3430 Laborec - Vojany/Ižkovce
Využiteľné množstvá podzemných vôd: 48,30 $l.s^{-1}$ (0-0-0-48,3/0-0-0-0)
Odber: 0,04 $l.s^{-1}$
Bilančný stav: dobrý

Názov lokality	Okres	Využiteľné množstvá Kat.	Množstvo ($l.s^{-1}$)	Kvalita	Zhodnotenie využívania Odber ($l.s^{-1}$)	Využit.	Bilančný stav		Poznámka
8. Nižná Rybnica	SO	C2	41,00	CA	0,00	V2	dobrý		
9. Veľké Revištia - Gajdoš	SO	C2	4,00	B	0,04	V2	dobrý	100,00	
rozptýlené lokálne zdroje	SO	C2	3,30	CA,F,CO,B	0,00	V2			

QN - 103 Kvartér dolnej časti tokov Uh, Laborec, Ondava a pravej strany Latorice

Povodie: Bodrog 4-30-02 4-30-06 4-30-07 Plocha: 350,10 km^2 Kategória preskúmanosti: P2-P3

Využiteľné množstvá podzemných vôd: 530,00 $l.s^{-1}$ (0-0-0-105-100/0-245-80-0)

Odber (2019): 2,72 $l.s^{-1}$ účel využitia: (0-0-0,08-1,24-0-0-1,4)
Odber (2018): 3,53 $l.s^{-1}$ účel využitia: **(0-0-0-1,21-0-0-2,32)**
nárast / úbytok k aktuálnemu roku: -0,81 $l.s^{-1}$ Bilančný stav: dobrý

Poznámka: Využiteľné zásoby v kategóriách C1 a C2 stanovené podľa protokolu KKZ č.j.240-16/4-82.

Subrajón povodia Bodrogu

BG 10 - čiastkový rajón piesčitých náplavov Latorice

Plocha: 198,60 km^2
Využiteľné množstvá podzemných vôd: 370,00 $l.s^{-1}$ (0-0-0-105-100/0-165-0-0)
Odber: 0,68 $l.s^{-1}$
Bilančný stav: dobrý

Bilančný profil: 1320 Latorica - nad Laborcom
Využiteľné množstvá podzemných vôd: 255,00 $l.s^{-1}$ (0-0-0-105-100/0-50-0-0)
Odber: 0,68 $l.s^{-1}$
Bilančný stav: dobrý

		Využiteľné množstvá			Zhodnotenie využívania			
Názov lokality	Okres	Kat.	Množstvo ($l.s^{-1}$)	Kvalita	Odber ($l.s^{-1}$)	Využit.	Bilančný stav	Poznámka
1. Ptrukša	MI	C1 C2	105,00 100,00	CA	0,00 0,14	V2	dobrý 1464,29	
2. Veľké Slemence	MI	II.	20,00	CA	0,00	V3	dobrý	
3. Kapušianske Kľačany	MI	II.	20,00	CA	0,00	V3	dobrý	
rozptýlené lokálne zdroje	MI	II.	10,00	CA	0,54	V3		

Bilančný profil: 6640 Ondava - ústie
Využiteľné množstvá podzemných vôd: 85,00 $l.s^{-1}$ (0-0-0-0-0/0-85-0-0)
Odber: 0,00 $l.s^{-1}$
Bilančný stav: dobrý

		Využiteľné množstvá			Zhodnotenie využívania			
Názov lokality	Okres	Kat.	Množstvo ($l.s^{-1}$)	Kvalita	Odber ($l.s^{-1}$)	Využit.	Bilančný stav	Poznámka
4. Hraň	TV	II.	60,00	CA	0,00	V3	dobrý	
rozptýlené lokálne zdroje	TV	II.	25,00	CA	0,00	V3		

Bilančný profil: 3844 Latorica - nad Ondavou
Využiteľné množstvá podzemných vôd: 30,00 $l.s^{-1}$ (0-0-0-0-0/0-30-0-0)
Odber: 0,00 $l.s^{-1}$
Bilančný stav: dobrý

		Využiteľné množstvá			Zhodnotenie využívania			
Názov lokality	Okres	Kat.	Množstvo ($l.s^{-1}$)	Kvalita	Odber ($l.s^{-1}$)	Využit.	Bilančný stav	Poznámka
rozptýlené lokálne zdroje	TV	II.	15,00	CA	0,00	V3		
	MI	II.	15,00	CA	0,00	V3		

BG 20 - čiastkový rajón slabo zvodnených sedimentov neogénu a kvartéru

Plocha: 151,50 km^2
Využiteľné množstvá podzemných vôd: 160,00 $l.s^{-1}$ (0-0-0-0-0/0-80-80-0)
Odber: 2,04 $l.s^{-1}$
Bilančný stav: dobrý

Bilančný profil: 3360 Uh - ústie
Využiteľné množstvá podzemných vôd: 25,00 $l.s^{-1}$ (0-0-0-0-0/0-10-15-0)
Odber: 0,00 $l.s^{-1}$
Bilančný stav: dobrý

		Využiteľné množstvá			Zhodnotenie využívania			
Názov lokality	Okres	Kat.	Množstvo ($l.s^{-1}$)	Kvalita	Odber ($l.s^{-1}$)	Využit.	Bilančný stav	Poznámka
5. Pavlovce nad Uhom	MI	II.	10,00	CA	0,00	V2	dobrý	
rozptýlené lokálne zdroje	MI	III.	15,00	CA	0,00	V3		

Bilančný profil: 3430 Laborec - Vojany / Ižkovce
Využiteľné množstvá podzemných vôd: 60,00 $l.s^{-1}$ (0-0-0-0-0/0-40-20-0)
Odber: 1,30 $l.s^{-1}$
Bilančný stav: dobrý

Názov lokality	Okres	Využiteľné množstvá Kat.	Množstvo ($l.s^{-1}$)	Kvalita	Zhodnotenie využívania Odber ($l.s^{-1}$)	Využit.	Bilančný stav		Poznámka
6. Vojany	MI	II.	40,00	CA	1,30	V2	dobrý	30,77	
rozptýlené lokálne zdroje	MI	III.	20,00	CA	0,00	V3			

Bilančný profil: 1320 Latorica - nad Laborcom
Využiteľné množstvá podzemných vôd: 55,00 $l.s^{-1}$ (0-0-0-0-0/0-10-45-0)
Odber: 0,74 $l.s^{-1}$
Bilančný stav: dobrý

Názov lokality	Okres	Využiteľné množstvá Kat.	Množstvo ($l.s^{-1}$)	Kvalita	Zhodnotenie využívania Odber ($l.s^{-1}$)	Využit.	Bilančný stav		Poznámka
7. Čičarovce	MI	III.	15,00	CA	0,45	V3	dobrý	33,33	
8. Veľké Kapušany	MI	II.	10,00	CA	0,10	V2	dobrý	100,00	
rozptýlené lokálne zdroje	MI	III.	30,00	CA	0,19	V3			

Bilančný profil: 3720 Laborec - ústie (do Latorice)
Využiteľné množstvá podzemných vôd: 20,00 $l.s^{-1}$ (0-0-0-0-0/0-20-0-0)
Odber: 0,00 $l.s^{-1}$
Bilančný stav: dobrý

Názov lokality	Okres	Využiteľné množstvá Kat.	Množstvo ($l.s^{-1}$)	Kvalita	Zhodnotenie využívania Odber ($l.s^{-1}$)	Využit.	Bilančný stav	Poznámka
rozptýlené lokálne zdroje	MI	II.	20,00	CA	0,00	V3		

QN - 104 Kvartér JV časti Východoslovenskej nížiny

Povodie: Bodrog 4-30-01 4-30-02 4-30-11 Plocha: 379,20 km^2 Kategória preskúmanosti: P2

Využiteľné množstvá podzemných vôd: 784,00 $l.s^{-1}$ (0-0-0-368-97/200-30-89-0)

Odber (2019): 42,28 $l.s^{-1}$ účel využitia: (11,65-0-0-0,30-0-0-30,33)
Odber (2018): 28,35 $l.s^{-1}$ účel využitia: **(4,74-0-0-0,30-0-0-23,31)**
nárast / úbytok k aktuálnemu roku: 13,93 $l.s^{-1}$ Bilančný stav: dobrý

Poznámka:

BG 00 Subrajón povodia Bodrogu
Plocha: 379,20 km^2
Využiteľné množstvá podzemných vôd: 784,00 $l.s^{-1}$ (0-0-0-368-97/200-30-89-0)
Odber: 42,28 $l.s^{-1}$
Bilančný stav: dobrý

Bilančný profil: 1320 Latorica - nad Laborcom
Využiteľné množstvá podzemných vôd: 201,00 $l.s^{-1}$ (0-0-0-1-0/200-0-0-0)
Odber: 11,65 $l.s^{-1}$
Bilančný stav: dobrý

Názov lokality	Okres	Využiteľné množstvá Kat.	Množstvo ($l.s^{-1}$)	Kvalita	Zhodnotenie využívania Odber ($l.s^{-1}$)	Využit.	Bilančný stav		Poznámka
1. Boťany	TV	C1 I.	1,00 200,00	CA,CO,B CA,B	11,65	V4	dobrý	17,25	

Bilančný profil: 7200 Bodrog - Streda nad Bodrogom
Využiteľné množstvá podzemných vôd: 380,00 $l.s^{-1}$ (0-0-0-283-50/0-10-37-0)
Odber: 0,15 $l.s^{-1}$
Bilančný stav: dobrý

Názov lokality	Okres	Využiteľné množstvá Kat.	Množstvo ($l.s^{-1}$)	Kvalita	Zhodnotenie využívania Odber ($l.s^{-1}$)	Využit.	Bilančný stav	Poznámka
2. Dobrá	TV	C1	143,00	CA	0,00	V2	dobrý	
3. Rad - Zatín	TV	C1	94,00	CA	0,00	V2	dobrý	
4. Leles - Kapoňa	TV	C1 C2 II.	46,00 50,00 10,00	CA,CO O CA,CO	0,00	V2	dobrý	fiktívne vrty
5. Boľ	TV	III.	15,00	CA	0,00	V3	dobrý	
rozptýlené lokálne zdroje	TV	III.	22,00	CA	0,15	V3		

Bilančný profil: 7570 Bodrog - štátna hranica
Využiteľné množstvá podzemných vôd: 203,00 $l.s^{-1}$ (0-0-0-84-47/0-20-52-0)
Odber: 30,48 $l.s^{-1}$
Bilančný stav: dobrý

Názov lokality	Okres	Využiteľné množstvá Kat.	Množstvo ($l.s^{-1}$)	Kvalita	Zhodnotenie využívania Odber ($l.s^{-1}$)	Využit.	Bilančný stav	Poznámka
6. Veľký Horeš	TV	C1	81,00	CA	0,00	V2	dobrý	
7. Čierna nad Tisou - Veľké Trakany - Malé Trakany	TV	C2 II. III.	45,00 20,00 20,00	CA,O CA CA	30,18	V2	uspokojivý 2,82	30 $l.s^{-1}$ fiktívne vrty
8. Streda nad Bodrogom	TV	C2 III.	2,00 2,00	CA	0,00	V2	dobrý	
9. Malý Kamenec	TV	C1	3,00	CA,B	0,00	V2	dobrý	
rozptýlené lokálne zdroje	TV	III.	30,00	CA	0,30	V3		

PQ - 105 Paleogén povodia Ondavy po Kučín

Povodie: Bodrog 4-30-08 Plocha: 1241,40 km^2 Kategória preskúmanosti: P2

Využiteľné množstvá podzemných vôd: 395,25 $l.s^{-1}$ (0-4,35-0-49-204,6/22,30-49-66-0)

Odber (2019): 22,58 $l.s^{-1}$ účel využitia: (19,57-0-0,6-0,94-0-0,71-0,76)
Odber (2018): 22,06 $l.s^{-1}$ účel využitia: (19,04-0-0,53-0,93-0-0,92-0,64)
nárast / úbytok k aktuálnemu roku: 0,52 $l.s^{-1}$ Bilančný stav: dobrý

Poznámka: Využiteľné množstvá stanovené podľa KKZ č. j. 639-16/14-87, 10-16/1-90, 268/2018, 444/2019 a 445/2019

BG 10 - čiastkový rajón kvartéru
Plocha: 33,40 km^2
Využiteľné množstvá podzemných vôd: 220,55 $l.s^{-1}$ (0-3,65-0-34-119,6/22,30-41-0-0)
Odber: 6,76 $l.s^{-1}$
Bilančný stav: dobrý

Bilančný profil: 4105 Ondava - Stropkov
Využiteľné množstvá podzemných vôd: 176,55 $l.s^{-1}$ (0-3,65-0-10-116,6/22,30-24-0-0)
Odber: 5,44 $l.s^{-1}$
Bilančný stav: dobrý

Názov lokality	Okres	Využiteľné množstvá Kat.	Množstvo ($l.s^{-1}$)	Kvalita	Zhodnotenie využívania Odber ($l.s^{-1}$)	Využit.	Bilančný stav	Poznámka
1. Duplín	SP	C1 C2 II.	10,00 29,20 12,00	V O,B V,N	0,00	V4	dobrý	chem. a hygien. závadnosť

2. Stropkov, Tisinec, Bokša, Zimný potok	SP	B C2 I.	2,7 16,90 22,30	B O,B B	2,75	V4 V4	dobrý	15,24	hyg. závadnosť
3. Svidník	SK	C2 II.	24,50 8,00	O,V B	0,00	V4	dobrý		hyg. závadnosť
4. Krušinec	SP	C2	20,40	O,B	0,00	V4	dobrý		hyg. závadnosť
5. Stročín, Mestisko	SK	C2	13,00	B,O	0,00	V2	dobrý		hyg. závadnosť
6. Bukovce	SP	C2	6,80	V,B	0,00	V2	dobrý		hyg. závadnosť
7. Chotča	SP	B C2	0,95 5,80	V, B O,B	0,52	V2 V2	dobrý	12,98	hyg. závadnosť
ojedinelé rozptýlené zdroje	SK,SP	II.	4,00	B,V	2,17	V2	dobrý	4,52	hyg. závadnosť

Bilančný profil: 4560 Ondava - nad Topľou
Využiteľné množstvá podzemných vôd: 44,00 $l.s^{-1}$ (0-0-0-24-3/0-17-0-0)
Odber: 1,32 $l.s^{-1}$
Bilančný stav: dobrý

		Využiteľné množstvá			Zhodnotenie využívania				
Názov lokality	Okres	Kat.	Množstvo ($l.s^{-1}$)	Kvalita	Odber ($l.s^{-1}$)	Využit.	Bilančný stav		Poznámka
8. Miňovce	SP	II.	7,00	V,B	1,32	V4	dobrý	5,30	hyg. závadnosť
9. Stropkov, Sitník	SP	C1 C2 II.	24,00 3,00 10,00	B O B	0,00	V2	dobrý		hyg. závadnosť

BG 20 - čiastkový rajón paleogénu
Plocha: 1208,00 km^2
Využiteľné množstvá podzemných vôd: 174,70 $l.s^{-1}$ (0-0,7-0-15-85/0-8-66-0)
Odber: 15,82 $l.s^{-1}$
Bilančný stav: dobrý

Bilančný profil: 4105 Ondava - Stropkov
Využiteľné množstvá podzemných vôd: 142,60 $l.s^{-1}$ (0-0-0-15-77,6/0-8-42-0)
Odber: 13,35 $l.s^{-1}$
Bilančný stav: dobrý

		Využiteľné množstvá			Zhodnotenie využívania				
Názov lokality	Okres	Kat.	Množstvo ($l.s^{-1}$)	Kvalita	Odber ($l.s^{-1}$)	Využit.	Bilančný stav		Poznámka
10. Vagrinec	SK	C2	5,00	N	0,09	V2	dobrý	55,56	hyg.závadnosť NH_4,Fe,SO_4
11. Nová Polianka	SK	C2	4,50	B	0,00	V2	dobrý		hyg.závadnosť
12. Duplín	SP	C2	15,60	V	0,17	V2	dobrý	91,76	
13. Tisinec - Krušinec	SP	C2	8,50	N	0,39	V2	dobrý	21,79	fyz.-chem. a bakt.závadnosť
14. Vislava	SP	C2	6,80	O	0,00	V2	dobrý		fiktívne vrty
15. Rakovčík	SK	C2	5,60	O,V	0,00	V2	dobrý		fiktívne vrty
16. Krajná Poľana	SK	C2	11,00	B,O	1,26	V2	dobrý	8,73	hyg.závadnosť
17. Belejovce	SK	C1	4,30	V	0,00	V2	dobrý		
18. Varadka	BJ	C1 C2	1,00 3,70	CA	0,19	V2	dobrý	24,74	Fe,Mn,MH_4
19. Vyšný Orlík	SK	C1	4,30	V	0,00	V2	dobrý		
20. Roztoky - Kečkovce	SK	C2	6,00	O	0,00	V2	dobrý		
ojedinelé rozptýlené zdroje	SK SP BJ	C1 C2 II. III.	5,40 10,90 8,00 42,00	O O,B,CA O O	11,25	V2	dobrý	5,89	Fe,Mn

Bilančný profil: 4560 Ondava - nad Topľou
Využiteľné množstvá podzemných vôd: 32,10 $l.s^{-1}$ (0-0,7-0-0-7,4/0-0-24-0)
Odber: 2,47 $l.s^{-1}$
Bilančný stav: dobrý

Názov lokality	Okres	Využiteľné množstvá Kat.	Množstvo ($l.s^{-1}$)	Kvalita	Zhodnotenie využívania Odber ($l.s^{-1}$)	Využit.	Bilančný stav		Poznámka
21. Breznička	SP	C2	6,40	O	0,00	V2	dobrý		
22. Vyšná Olšava	SP	B	0,70	CS,B	0,00	V2	dobrý		
ojedinelé rozptýlené zdroje	SP,ML	C2 III.	1,00 24,00	O O,B,CA	2,47	V4	dobrý	10,12	Fe,MH_4,baktérie

QN - 106 Kvartér Ondavy a Tople od Slovenskej Kajne po Trebišov

Povodie: Bodrog 4-30-08 Plocha: 249,40 km^2 Kategória preskúmanosti: P3
4-30-04
4-30-10
4-30-09
4-30-07

Využiteľné množstvá podzemných vôd: 554,50 $l.s^{-1}$ (0-0-0-53,5-23/204-200-74-0)

Odber (2019): 9,95 $l.s^{-1}$ účel využitia: (5,83-0-0-0,99-0-2,57-0,56)
Odber (2018): 10,33 $l.s^{-1}$ účel využitia: **(6,75-0-0-0,86-0-0,20-2,52)**
nárast / úbytok k aktuálnemu roku: -0,38 $l.s^{-1}$ Bilančný stav: dobrý

Poznámka:

Bilančný profil: 5720 Topľa-ústie
Využiteľné množstvá podzemných vôd: 151,50 $l.s^{-1}$ (0-0-0-0-0/78,5-55-18-0)
Odber: 0,00 $l.s^{-1}$
Bilančný stav: dobrý

Názov lokality	Okres	Využiteľné množstvá Kat.	Množstvo ($l.s^{-1}$)	Kvalita	Zhodnotenie využívania Odber ($l.s^{-1}$)	Využit.	Bilančný stav	Poznámka
1. Vranov	VT	II. III.	5,00 3,00	CA	0,00	V3	dobrý	FE, Mn, Cl, NO_3
2. Sečovská Polianka	VT	I. II.	14,00 12,00	CA	0,00	V2	dobrý	FE,Mn,NH_4,NO_2
3. Božčice	TV	I. III.	64,50 10,00	F,CA,B	0,00	V4	dobrý	sediment,Fe,Mn NH_4, bakt.záv.
4. Lomnica	VT	II.	25,00	CA	0,00	V2	dobrý	FE,Mn,NH_4,NO_2
ojedinelé rozptýlené zdroje	VT	II. III.	13,00 5,00	N	0,00	V2		chem. a bakt. závadnosť

Bilančný profil: 4560 Ondava - nad Topľou
Využiteľné množstvá podzemných vôd: 105,00 $l.s^{-1}$ (0-0-0-0-0/27-61-17-0)
Odber: 4,99 $l.s^{-1}$
Bilančný stav: dobrý

Názov lokality	Okres	Využiteľné množstvá Kat.	Množstvo ($l.s^{-1}$)	Kvalita	Zhodnotenie využívania Odber ($l.s^{-1}$)	Využit.	Bilančný stav		Poznámka
5. Benkovce, Slovenská Kajňa	VT	I. II.	10,00 10,00	N	4,63	V2	dobrý	4,32	FE,Mn,NH_4, hyg.závadnosť
6. Hencovce, Kladzany	VT	I. II. III.	17,00 6,00 12,00	CA CA CA,N	0,00	V2	dobrý		FE,Mn, hyg.závadnosť
7. Rakovec	MI	II.	15,00	N	0,00	V2	dobrý		chem.,bak.záv.
8. Nižný Hrabovec	VT	II.	20,00	CO	0,00	V2	dobrý		rop.lát.,tenzidy
ojedinelé rozptýlené zdroje	VT	II. III.	10,00 5,00	N	0,36	V2			chem.,bakt.záv.

Bilančný profil: 5760 Ondava-Horovce
Využiteľné množstvá podzemných vôd: 49,00 $l.s^{-1}$ (0-0-0-0-0/0-35-14-0)
Odber: 0,00 $l.s^{-1}$
Bilančný stav: dobrý

Názov lokality	Okres	Využiteľné množstvá Kat.	Množstvo ($l.s^{-1}$)	Kvalita	Zhodnotenie využívania Odber ($l.s^{-1}$)	Využit.	Bilančný stav	Poznámka
9. Tušice-Tušická Nová Ves	MI	II. III.	17,00 4,00	CA,N	0,00	V2	dobrý	Fe, Mn, PO_3 oxidovateľnosť
10. Horovce	MI	II. III.	18,00 10,00	N	0,00	V2	dobrý	Mn, Cl, bakt.

Bilančný profil: 6640 Ondava-ústie
Využiteľné množstvá podzemných vôd: 220,00 $l.s^{-1}$ (0-0-0-53,5-0/98,5-44-24-0)
Odber: 3,41 $l.s^{-1}$
Bilančný stav: dobrý

Názov lokality	Okres	Využiteľné množstvá Kat.	Množstvo ($l.s^{-1}$)	Kvalita	Zhodnotenie využívania Odber ($l.s^{-1}$)	Využit.	Bilančný stav	Poznámka
11. Božčice, Parchovany	TV	I.	45,50	F, CA, B	0,28	V4	dobrý 162,50	sediment,Fe,Mn NH_4, bakt.záv.
12. Trebišov	TV	C1 I. II.	53,50 53,00 20,00	CA O CA,N	3,13	V4	dobrý 40,42	Fe, Mn, hyg. závadnosť
13. Bisce	MI	II. III.	6,00 15,00	CA,N	0,00	V2	dobrý	Fe
ojedinelé rozptýlené zdroje	TV MI	II. III.	18,00 9,00	CA,N	0,00 0,00	V2		chem., bakt. závadnosť

Bilančný profil: 3844 Latorica-nad Ondavou
Využiteľné množstvá podzemných vôd: 29,00 $l.s^{-1}$ (0-0-0-0-23/0-5-1-0)
Odber: 1,55 $l.s^{-1}$
Bilančný stav: dobrý

Názov lokality	Okres	Využiteľné množstvá Kat.	Množstvo ($l.s^{-1}$)	Kvalita	Zhodnotenie využívania Odber ($l.s^{-1}$)	Využit.	Bilančný stav	Poznámka
14. Bánovce nad Ondavou	MI	C2	23,00	CA	0,29	V2	dobrý 79,31	FE,Mn,NH_4,
ojedinelé rozptýlené zdroje	MI	II. III.	5,00 1,00	CA	1,26	V4		Fe,Mn,Cl, bakt. závad.

N - 107 Neogén Pozdišovského chrbta a Malčickej tabule

Povodie: Bodrog 4-30-08 Plocha: 174,20 km^2 Kategória preskúmanosti: P3
4-30-04
4-30-10
4-30-07

Využiteľné množstvá podzemných vôd: 90,50 $l.s^{-1}$ (0-0-0-2-20/8-16-44,5-0)

Odber (2019): 0,90 $l.s^{-1}$ účel využitia: (0,34-0-0,01-0,40-0-0,06-0,09)
Odber (2018): 0,99 $l.s^{-1}$ účel využitia: **(0,35-0-0,01-0,60-0-0,03-0)**
nárast / úbytok k aktuálnemu roku: -0,09 $l.s^{-1}$ Bilančný stav: dobrý

Poznámka: využiteľné zásoby podzemných vôd v kategórii C2 stanovené podľa protokolu KKZ č.j.796-16/10-86

BG 10 - čiastkový rajón

Plocha: 134,10 km^2
Využiteľné množstvá podzemných vôd: 44,00 $l.s^{-1}$ (0-0-0-2-4,5/0-12,5-25-0)
Odber: 0,50 $l.s^{-1}$
Bilančný stav: dobrý

Bilančný profil: 4560 nad Topľou-Ondava
Využiteľné množstvá podzemných vôd: 9,80 $l.s^{-1}$ (0-0-0-2-4,5/0-3,3-0-0)
Odber: 0,00 $l.s^{-1}$
Bilančný stav: dobrý

		Využiteľné množstvá			Zhodnotenie využívania			
Názov lokality	Okres	Kat.	Množstvo ($l.s^{-1}$)	Kvalita	Odber ($l.s^{-1}$)	Využit.	Bilančný stav	Poznámka
1. Nižný Hrabovec	VT	C1 C2	2,00 4,50	CA, CO O	0,00 0,00	V2 V2	dobrý	vrtHBN-2,HBN-7 2 fikt.vrty 2 studne Kučín
2. Rakovec nad Ondavou	MI	II.	2,50	CO,B,O	0,00	V2	dobrý	
rozptýlené lokálne zdroje	VT	II.	0,80	O	0,00	V3		

Bilančný profil: 3720 ústie do Latorice-Laborec
Využiteľné množstvá podzemných vôd: 14,00 $l.s^{-1}$ (0-0-0-0-0/0-2,5-11,5-0)
Odber: 0,13 $l.s^{-1}$
Bilančný stav: dobrý

		Využiteľné množstvá			Zhodnotenie využívania			
Názov lokality	Okres	Kat.	Množstvo ($l.s^{-1}$)	Kvalita	Odber ($l.s^{-1}$)	Využit.	Bilančný stav	Poznámka
3. Hatalov	MI	III.	3,50	CA, B	0,13	V3	dobrý 26,92	
4. Dúbravka, Budkovce	MI	II. III.	2,50 5,00	CA,N CA,N	0,00 0,00	V3	dobrý	
rozptýlené lokálne zdroje	MI	III.	3,00	O	0,00	V3		

Bilančný profil: 3844 nad Ondavou-Latorica
Využiteľné množstvá podzemných vôd: 13,20 $l.s^{-1}$ (0-0-0-0-0/0-3,2-10-0)
Odber: 0,02 $l.s^{-1}$
Bilančný stav: dobrý

		Využiteľné množstvá			Zhodnotenie využívania			
Názov lokality	Okres	Kat.	Množstvo ($l.s^{-1}$)	Kvalita	Odber ($l.s^{-1}$)	Využit.	Bilančný stav	Poznámka
5. Bánovce nad Ondavou	MI	II. III.	3,20 7,00	O,V,N O,N	0,02 0,00	V3	dobrý 510,00	
rozptýlené lokálne zdroje	MI	III.	3,00	N	0,00			

Bilančný profil: 3720 ústie do Latorice-Laborec
Využiteľné množstvá podzemných vôd: 6,50 $l.s^{-1}$ (0-0-0-0-0/0-3,5-3-0)
Odber: 0,34 $l.s^{-1}$
Bilančný stav: dobrý

		Využiteľné množstvá			Zhodnotenie využívania			
Názov lokality	Okres	Kat.	Množstvo ($l.s^{-1}$)	Kvalita	Odber ($l.s^{-1}$)	Využit.	Bilančný stav	Poznámka
6. Lesné	MI	III.	3,00	B,CO,O	0,00	V3	dobrý	
7. Laškovce	MI	II.	3,50	V,B,O	0,34	V3	dobrý 10,29	

Bilančný profil: 6640 ústie-Ondava
Využiteľné množstvá podzemných vôd: 0,50 $l.s^{-1}$ (0-0-0-0-0/0-0-0,5-0)
Odber: 0,01 $l.s^{-1}$
Bilančný stav: dobrý

Názov lokality	Okres	Využiteľné množstvá Kat.	Množstvo ($l.s^{-1}$)	Kvalita	Zhodnotenie využívania Odber ($l.s^{-1}$)	Využit.	Bilančný stav		Poznámka
8. Moravany	MI	III.	0,50	CO,O	0,01	V3	dobrý	50,00	

BG 20 - čiastkový rajón

Plocha: 40,10 km^2

Využiteľné množstvá podzemných vôd: 46,50 $l.s^{-1}$ (0-0-0-0-15,5/8-3,5-19,5-0)

Odber: 0,40 $l.s^{-1}$

Bilančný stav: dobrý

Bilančný profil: 3844 nad Ondavou-Latorica

Využiteľné množstvá podzemných vôd: 27,00 $l.s^{-1}$ (0-0-0-0-15,5/8-3,5-0-0)

Odber: 0,40 $l.s^{-1}$

Bilančný stav: dobrý

Názov lokality	Okres	Využiteľné množstvá Kat.	Množstvo ($l.s^{-1}$)	Kvalita	Zhodnotenie využívania Odber ($l.s^{-1}$)	Využit.	Bilančný stav		Poznámka
9. Kačanov	MI	C2	11,50	V,CA	0,00	V1	dobrý		
10. Malčice	MI	C2	4,00	V,CO,O	0,00	V2	dobrý		
11. Oborín	MI	I.	4,00	O,B,CO	0,40	V2	dobrý	12,50	
		II.	1,00	O,B,CO	0,00	V2			
12. Petríkovce	MI	I.	4,00	V,CO,O	0,00	V2	dobrý		
13. Markovce	MI	II.	2,50	V	0,00	V2	dobrý		

Bilančný profil: 3720 ústie do Latorice-Laborec

Využiteľné množstvá podzemných vôd: 19,50 $l.s^{-1}$ (0-0-0-0-0/0-0-19,5-0)

Odber: 0,00 $l.s^{-1}$

Bilančný stav: dobrý

Názov lokality	Okres	Využiteľné množstvá Kat.	Množstvo ($l.s^{-1}$)	Kvalita	Zhodnotenie využívania Odber ($l.s^{-1}$)	Využit.	Bilančný stav		Poznámka
14. Slavkovce	MI	III.	13,00	O,CO	0,00	V3	dobrý		
15. Malé Raškovce	MI	III.	0,50	CO,CA	0,00	V3	dobrý		
16. Veľké Raškovce	MI	III.	5,00	CO	0,00	V3	dobrý		
ostatné rozptýlené zdroje	MI	III.	1,00	O	0,00	V3			

Q - 108 Kvartér Laborca od Strážskeho po Stretavu

Povodie: Bodrog 4-30-06 4-30-04 4-30-07 Plocha: 204,20 km^2 Kategória preskúmanosti: P4

Využiteľné množstvá podzemných vôd: 883,30 $l.s^{-1}$ (0-0-13-141,3-729/0-0-0-0)

z toho termálne vody: 13,00 $l.s^{-1}$ (0-0-13-0-0/0-0-0-0)

Odber (2019): 27,56 $l.s^{-1}$ účel využitia: (17,72-9,01-0,07-0,03-0,01-0-0,72)

z toho termálne vody: 0,00 $l.s^{-1}$ (0-0-0-0-0-0-0)

Odber (2018): 26,54 $l.s^{-1}$ účel využitia: **(16,41-9,33-0,09-0,03-0,03-0-0,65)**

nárast / úbytok k aktuálnemu roku: 1,02 $l.s^{-1}$ Bilančný stav: dobrý

Poznámka: využiteľné zásoby podzemných vôd boli stanovené podľa protokolu KKZ č.j.33/02

Bilančný profil: 2122 Petrovce-Laborec

Využiteľné množstvá podzemných vôd: 50,00 $l.s^{-1}$ (0-0-0-0-50/0-0-0-0)

Odber: 0,10 $l.s^{-1}$

Bilančný stav: dobrý

Názov lokality	Okres	Využiteľné množstvá Kat.	Množstvo ($l.s^{-1}$)	Kvalita	Zhodnotenie využívania Odber ($l.s^{-1}$)	Využit.	Bilančný stav		Poznámka
1. Strážske	MI	C2	50,00	V,O	0,10	V3	dobrý	500,00	

Bilančný profil: 2450 Michalovce-Laborec
Využiteľné množstvá podzemných vôd: 469,50 l.s^{-1} (0-0-0-73,5-396/0-0-0-0)
Odber: 4,29 l.s^{-1}
Bilančný stav: dobrý

Názov lokality	Okres	Využiteľné množstvá Kat.	Množstvo (l.s^{-1})	Kvalita	Zhodnotenie využívania Odber (l.s^{-1})	Využit.	Bilančný stav		Poznámka
2. Nacina Ves	MI	C2	48,00	CA,O	0,00	V3	dobrý		
3. Michalovce - Topoľany	MI	C1 C2	57,50 138,00	CA	4,29	V3	dobrý	45,57	
4. Michalovce - Hrádok	MI	C1 C2	16,00 120,00	V,CO,O	0,00	V3	dobrý		
5. Suché	MI	C2	90,00	O	0,00	V3	dobrý		

Bilančný profil: 2760 nad Uhom-Laborec
Využiteľné množstvá podzemných vôd: 251,80 l.s^{-1} (0-0-0-67,8-184/0-0-0-0)
Odber: 22,99 l.s^{-1}
Bilančný stav: dobrý

Názov lokality	Okres	Využiteľné množstvá Kat.	Množstvo (l.s^{-1})	Kvalita	Zhodnotenie využívania Odber (l.s^{-1})	Využit.	Bilančný stav		Poznámka
6. Lastomír	MI	C1 C2	67,80 184,00	CA,V	22,99	V3	dobrý	10,95	

Bilančný profil: 3720 ústie do Latorice-Laborec
Využiteľné množstvá podzemných vôd: 39,00 l.s^{-1} (0-0-0-0-39/0-0-0-0)
Odber: 0,18 l.s^{-1}
Bilančný stav: dobrý

Názov lokality	Okres	Využiteľné množstvá Kat.	Množstvo (l.s^{-1})	Kvalita	Zhodnotenie využívania Odber (l.s^{-1})	Využit.	Bilančný stav		Poznámka
7. Sliepkovce	MI	C2	39,00	O,CO	0,18	V3	dobrý	216,67	

Bilančný profil: 3360 ústie -Uh
Využiteľné množstvá podzemných vôd: 60,00 l.s^{-1} (0-0-0-0-60/0-0-0-0)
Odber: 0,00 l.s^{-1}
Bilančný stav: dobrý

Názov lokality	Okres	Využiteľné množstvá Kat.	Množstvo (l.s^{-1})	Kvalita	Zhodnotenie využívania Odber (l.s^{-1})	Využit.	Bilančný stav	Poznámka
8. Vrbovec	MI	C2	60,00	O	0,00	V3	dobrý	

P - 109 Paleogén Čergova

Povodie: Poprad 3-01-03 Plocha: 593,80 km^2 Kategória preskúmanosti: P2
Hornád 4-32-04
Bodrog 4-30-09

Využiteľné množstvá podzemných vôd: 278,00 l.s^{-1} (0-57-0-40-143/2-25-11-0)

Odber (2019): 15,94 l.s^{-1} účel využitia: (14,01-0,4-0-0,92-0-0,11-0,52)
Odber (2018): 16,39 l.s^{-1} účel využitia: (14,22-0,36-0-1,13-0-0,16-0,52)
nárast / úbytok k aktuálnemu roku: -0,45 l.s^{-1} Bilančný stav: dobrý

Poznámka: Využiteľné zásoby v kat. C1 stanovené podľa protokolu KKZ č.j.367-16/10-87.

Subrajón povodia Bodrogu

BG 00 - čiastkový rajón paleogénu

Plocha: 251,50 km^2
Využiteľné množstvá podzemných vôd: 161,30 $l.s^{-1}$ (0-47-0-18,2-72,1/0-18-6-0)
Odber: 5,84 $l.s^{-1}$
Bilančný stav: dobrý

Bilančný profil: 4610 Topľa - Bardejov
Využiteľné množstvá podzemných vôd: 146,60 $l.s^{-1}$ (0-47-0-17,6-62/0-14-6-0)
Odber: 4,13 $l.s^{-1}$
Bilančný stav: dobrý

		Využiteľné množstvá			Zhodnotenie využívania				
Názov lokality	Okres	Kat.	Množstvo ($l.s^{-1}$)	Kvalita	Odber ($l.s^{-1}$)	Využit.	Bilančný stav		Poznámka
1. Povodie Tople (Livovská Huta - Lukov)	BJ	B C1 C2	10,00 10,70 30,80	V	0,45	V1	dobrý	114,44	
2. Povodie Slatvinca (po Kružlov)	BJ	B C1 C2	27,40 0,50 14,50	V	0,17	V1	dobrý	249,41	
3. Povodie Večného potoka (po Lenartov)	BJ	B C1 C2	2,00 6,40 7,80	V	0,42	V1	dobrý	38,57	
4. Povodie Veľkého Rybného potoka (nad Malcovom)	BJ	B C2	7,60 8,90	V	1,21	V1	dobrý	13,64	
rozptýlené lokálne zdroje	BJ	II. III.	14,00 6,00	V,O	1,88	V1,V2			

Bilančný profil: 5000 Topľa - Hanušovce
Využiteľné množstvá podzemných vôd: 14,70 $l.s^{-1}$ (0-0-0-0,6-10,1/0-4-0-0)
Odber: 1,71 $l.s^{-1}$
Bilančný stav: dobrý

		Využiteľné množstvá			Zhodnotenie využívania				
Názov lokality	Okres	Kat.	Množstvo ($l.s^{-1}$)	Kvalita	Odber ($l.s^{-1}$)	Využit.	Bilančný stav		Poznámka
5. Povodie Šibskej vody (nad Šibou)	BJ	C1 C2	0,60 10,10	V	1,14	V1	dobrý	9,39	
rozptýlené lokálne zdroje	BJ	II.	4,00	V,O	0,57	V1,V2			

Subrajón povodia Hornádu

HD 00 - čiastkový rajón paleogénu

Plocha: 275,50 km^2
Využiteľné množstvá podzemných vôd: 75,50 $l.s^{-1}$ (0-0-0-21,4-47,1/2-1-4-0)
Odber: 7,15 $l.s^{-1}$
Bilančný stav: dobrý

Bilančný profil: 3940 Torysa - pod Ľutinkou
Využiteľné množstvá podzemných vôd: 42,70 $l.s^{-1}$ (0-0-0-18,3-23,4/0-0-1-0)
Odber: 0,97 $l.s^{-1}$
Bilančný stav: dobrý

		Využiteľné množstvá			Zhodnotenie využívania				
Názov lokality	Okres	Kat.	Množstvo ($l.s^{-1}$)	Kvalita	Odber ($l.s^{-1}$)	Využit.	Bilančný stav		Poznámka
6. Povodie Ľutinky (nad Ľutinkou)	SB	C1 C2	18,30 23,40	V	0,53	V1	dobrý	78,68	
rozptýlené lokálne zdroje	SB	III.	1,00	O	0,44	V1,V2			

Bilančný profil: 4160 Torysa - nad Sekčovom
Využiteľné množstvá podzemných vôd: 13,90 $l.s^{-1}$ (0-0-0-0-10,9/0-0-3-0)
Odber: 2,11 $l.s^{-1}$
Bilančný stav: dobrý

Názov lokality	Okres	Využiteľné množstvá			Zhodnotenie využívania				Poznámka
		Kat.	Množstvo ($l.s^{-1}$)	Kvalita	Odber ($l.s^{-1}$)	Využit.	Bilančný stav		
7. Bodovce - Drienica	SB	C1	10,90	V,B	2,11	V1	dobrý	6,59	
		III.	3,00						

Bilančný profil: 4440 Sekčov - ústie
Využiteľné množstvá podzemných vôd: 18,90 $l.s^{-1}$ (0-0-3,1-12,8/2-1-0-0)
Odber: 4,07 $l.s^{-1}$
Bilančný stav: dobrý

Názov lokality	Okres	Využiteľné množstvá			Zhodnotenie využívania			Poznámka
		Kat.	Množstvo ($l.s^{-1}$)	Kvalita	Odber ($l.s^{-1}$)	Využit.	Bilančný stav	
rozptýlené lokálne zdroje	BJ	C1	3,10	V,O	4,07	V2		
		C2	12,80					
		I.	2,00					
		II.	1,00					

Subrajón povodia Popradu

PD 00 - čiastkový rajón paleogénu
Plocha: 66,80 km^2
Využiteľné množstvá podzemných vôd: 41,20 $l.s^{-1}$ (0-10-0-0,4-23,8/0-6-1-0)
Odber: 2,95 $l.s^{-1}$
Bilančný stav: dobrý

Bilančný profil: 2000 Poprad - štátna hranica
Využiteľné množstvá podzemných vôd: 39,90 $l.s^{-1}$ (0-10-0-0,4-22,5/0-6-1-0)
Odber: 2,84 $l.s^{-1}$
Bilančný stav: dobrý

Názov lokality	Okres	Využiteľné množstvá			Zhodnotenie využívania				Poznámka
		Kat.	Množstvo ($l.s^{-1}$)	Kvalita	Odber ($l.s^{-1}$)	Využit.	Bilančný stav		
8. Povodie potoka Soliská (nad Čirčom)	SL	B	10,00	V	1,26	V1	dobrý	26,11	
		C1	0,40						
		C2	22,50						
rozptýlené lokálne zdroje	SL	II.	6,00	V,O	1,58	V1,V2			
		III.	1,00						

Bilančný profil: mimo bilančného profilu
Využiteľné množstvá podzemných vôd: 1,30 $l.s^{-1}$ (0-0-0-0-1,3/0-0-0-0)
Odber: 0,11 $l.s^{-1}$
Bilančný stav: dobrý

Názov lokality	Okres	Využiteľné množstvá			Zhodnotenie využívania				Poznámka
		Kat.	Množstvo ($l.s^{-1}$)	Kvalita	Odber ($l.s^{-1}$)	Využit.	Bilančný stav		
9. Ruská Voľa nad Popradom	SL	C2	1,30	V	0,11	V1	dobrý	11,82	

PQ - 110 Paleogén Nízkych Beskýd v povodí Tople

Povodie: Bodrog 4-30-09 Plocha: 952,90 km^2 Kategória preskúmanosti: P2

Využiteľné množstvá podzemných vôd: 543,54 l.s^{-1} (0-14,06-41-108-228/20,4-73-59,08-0)
z toho termálne vody: 44,74 l.s^{-1} (0-3,74-41-0-0/0-0-0-0)

Odber (2019): 58,05 l.s^{-1} účel využitia: (51,74-0-0-2,51-0-1,71-2,09)
z toho termálne vody: 0,86 l.s^{-1} (0-0-0-0-0-0-0,86)
Odber (2018): 54,76 l.s^{-1} účel využitia: (46,49-2,17-0-2,76-0-1,63-0,98)
nárast / úbytok k aktuálnemu roku: 3,29 l.s^{-1} Bilančný stav: dobrý

Poznámka: Využiteľné zásoby v kat. C1 a C2 stanovené podľa protokolov KKZ č.j.406-16/8-88, 638-16/13-87 a doplnkom č.j.11-16/2-90, v kat. B podľa protokolu KKZZ s por. číslom 173/2017.

BG 10 - čiastkový rajón kvartéru
Plocha: 35,70 km^2
Využiteľné množstvá podzemných vôd: 150,00 l.s^{-1} (0-1,15-0-59-72/0-14-3,85-0)
Odber: 35,12 l.s^{-1}
Bilančný stav: dobrý

Bilančný profil: 4610 Topľa - Bardejov
Využiteľné množstvá podzemných vôd: 120,80 l.s^{-1} (0-0-0-49,8-67/0-4-0-0)
Odber: 31,66 l.s^{-1}
Bilančný stav: dobrý

Názov lokality	Okres	Využiteľné množstvá Kat.	Množstvo (l.s^{-1})	Kvalita	Zhodnotenie využívania Odber (l.s^{-1})	Využit.	Bilančný stav		Poznámka
1. oblasť Mokroluh-Rokytov - Tarnov - Bardejov	BJ	C1 C2	49,80 67,00	V CA,B	20,56 10,67	V2	dobrý	3,74	niektoré vrty NO_3 a bakt. znečist.
rozptýlené lokálne zdroje	BJ	II.	4,00	CA,B	0,43	V3			

Bilančný profil: 5000 Topľa - Hanušovce
Využiteľné množstvá podzemných vôd: 29,20 l.s^{-1} (0-1,15-0-9,2-5/0-10-3,85-0)
Odber: 3,46 l.s^{-1}
Bilančný stav: dobrý

Názov lokality	Okres	Využiteľné množstvá Kat.	Množstvo (l.s^{-1})	Kvalita	Zhodnotenie využívania Odber (l.s^{-1})	Využit.	Bilančný stav		Poznámka
2. oblasť Bardejov-Hrabovec - Komárov	BJ	C1 C2	9,20 5,00	CA O	0,86 0,00	V2	dobrý	16,51	C2-fiktívne vrty
rozptýlené lokálne zdroje	BJ	B II. III.	1,15 10,00 3,85	CA,B CA,B CA,B	0,81 1,79 0,00	V3			

BG 20 - čiastkový rajón paleogénu
Plocha: 917,20 km^2
Využiteľné množstvá podzemných vôd: 348,80 l.s^{-1} (0-4,87-4,3-49-156/20,4-59-55,23-0)
Odber: 22,07 l.s^{-1}
Bilančný stav: dobrý

Bilančný profil: 4610 Topľa - Bardejov
Využiteľné množstvá podzemných vôd: 68,10 l.s^{-1} (0-4,87-0-13-45,1/3-0-2,13-0)
Odber: 6,08 l.s^{-1}
Bilančný stav: dobrý

Názov lokality	Okres	Využiteľné množstvá Kat.	Množstvo ($l.s^{-1}$)	Kvalita	Zhodnotenie využívania Odber ($l.s^{-1}$)	Využit.	Bilančný stav		Poznámka
3. oblasť Nízkych Beskýd	BJ	C1	9,40	V	4,25	V1,V2	dobrý	12,35	C2 - 20,0 $l.s^{-1}$
		C2	43,10	O	0,00				fiktívne vrty
rozptýlené lokálne zdroje	BJ	B	4,87	O	0,54	V3			
		C1	3,60		0,00				
		C2	2,00		0,00				
		I.	3,00		1,00				
		III.	2,13		0,29				

Bilančný profil: 5000 Topľa - Hanušovce
Využiteľné množstvá podzemných vôd: 225,60 $l.s^{-1}$ (0-4,3-0-36-110,9/17,4-23,9-33,1-0)
Odber: 14,89 $l.s^{-1}$
Bilančný stav: dobrý

Názov lokality	Okres	Využiteľné množstvá Kat.	Množstvo ($l.s^{-1}$)	Kvalita	Zhodnotenie využívania Odber ($l.s^{-1}$)	Využit.	Bilančný stav		Poznámka
4. oblasť Zborova - Dlhej Lúky	BJ	B	4,30	V	2,84	V2	dobrý	15,57	C2 - 15,0 $l.s^{-1}$
		C1	16,00	B	0,00	V2			fiktívne vrty
		C2	15,60	V,O	0,00				
		I.	11,90	V,B,CA	0,23				
5. oblasť Nízkych Beskýd	BJ	C1	17,60	V,O,B	1,81	V2	dobrý	21,59	
		C2	58,70	V,O,B	0,00				
		I.	2,30	V,O,CA	1,83				
6. Kurimka - Rovné - Lipové - Radoma	SK	C2	30,60	O	0,40	V2	dobrý	32,11	10,0 $l.s^{-1}$ fikt.vrty
		II.	3,00	CA,B	0,00				FE,NH_4,bakt.
		III.	3,00	O	0,74				záv.
rozptýlené lokálne zdroje	BJ	C1	2,40	V	1,60	V2,V3			
		C2	6,00		0,00				
		I.	3,20		0,37				
		II.	20,90		0,00				
		III.	30,10	O	5,07				

Bilančný profil: 5720 Topľa - ústie
Využiteľné množstvá podzemných vôd: 55,10 $l.s^{-1}$ (0-0-0-0-0/0-35,1-20-0)
Odber: 1,10 $l.s^{-1}$
Bilančný stav: dobrý

Názov lokality	Okres	Využiteľné množstvá Kat.	Množstvo ($l.s^{-1}$)	Kvalita	Zhodnotenie využívania Odber ($l.s^{-1}$)	Využit.	Bilančný stav	Poznámka
rozptýlené lokálne zdroje	VT	II.	35,10	O	0,00	V3		
		III.	20,00		1,10			

VN - 111 Neovulkanity Slanských vrchov

Povodie: Hornád 4-32-04 Plocha: 794,90 km^2 Kategória preskúmanosti: P2
4-32-05
Bodrog 4-30-09
4-30-10
4-30-11

Využiteľné množstvá podzemných vôd: 602,30 l.s^{-1} (0-56,7-154-33,5-184,7/16,6-90,7-66,1-0)
z toho termálne vody: 55,00 l.s^{-1} (0-55-0-0-0/0-0-0-0)

Odber (2019): 56,09 l.s^{-1} účel využitia: (54,3-0-0,01-0,45-0-0-1,33)
z toho termálne vody: 0,00 l.s^{-1} (0-0-0-0-0-0-0)
Odber (2018): 56,66 l.s^{-1} účel využitia: (54,09-0-0,01-0,53-0-0-2,03)
nárast / úbytok k aktuálnemu roku: -0,57 l.s^{-1} Bilančný stav: dobrý

Poznámka: Využiteľné množstvá v kat. C1 a C2 stanovené podľa protokolov KKZZ č.j.624-16/5-83, č.j.171-16/19-89, č.j.61/97-KKZZ v kat. C podľa rozhodnutia KKMPzV s por.č.6/2004-KKMPzV, v kat. B s por.č.171/2017.

Subrajón povodia Hornádu
Plocha: 454,20 km^2
Využiteľné množstvá podzemných vôd: 335,30 l.s^{-1} (0-1-154-15,5-67,8/0,5-43,9-52,6-0)
Odber: 34,67 l.s^{-1}
Bilančný stav: dobrý

HD 10 - čiastkový rajón neovulkanitov
Plocha: 162,00 km^2
Využiteľné množstvá podzemných vôd: 86,60 l.s^{-1} (0-0-0-4,8-39,4/0,5-13,6-28,3-0)
Odber: 7,79 l.s^{-1}
Bilančný stav: dobrý

Bilančný profil: 4440 Sekčov - ústie
Využiteľné množstvá podzemných vôd: 17,00 l.s^{-1} (0-0-0-1,1-7/0-7,1-1,8-0)
Odber: 3,66 l.s^{-1}
Bilančný stav: dobrý

		Využiteľné množstvá			Zhodnotenie využívania				
Názov lokality	Okres	Kat.	Množstvo (l.s^{-1})	Kvalita	Odber (l.s^{-1})	Využit.	Bilančný stav		Poznámka
1. Podhradík	PO	C2 II. III.	2,60 7,10 1,80	CA,B	0,39	V2	dobrý	29,49	Fe,Mn,NH_4,b.z.
rozptýlené lokálne zdroje	PO	C1 C2	1,10 4,40	B	3,27	V4			b.z.

Bilančný profil: 4680 Torysa - Košické Olšany
Využiteľné množstvá podzemných vôd: 25,70 l.s^{-1} (0-0-0-0,5-11,2/0-0-14-0)
Odber: 2,72 l.s^{-1}
Bilančný stav: dobrý

		Využiteľné množstvá			Zhodnotenie využívania			
Názov lokality	Okres	Kat.	Množstvo (l.s^{-1})	Kvalita	Odber (l.s^{-1})	Využit.	Bilančný stav	Poznámka
rozptýlené lokálne zdroje	PO	C1 C2 III.	0,50 11,20 14,00	CA,B	2,72	V4		Fe,Mn,NH_4,b.z.

Bilančný profil: 4920 Hornád - Ždaňa
Využiteľné množstvá podzemných vôd: 43,90 l.s^{-1} (0-0-0-3,2-21,2/0,5-6,5-12,5-0)
Odber: 1,41 l.s^{-1}
Bilančný stav: dobrý

Názov lokality	Okres	Využiteľné množstvá Kat.	Množstvo ($l.s^{-1}$)	Kvalita	Zhodnotenie využívania Odber ($l.s^{-1}$)	Využit.	Bilančný stav		Poznámka
2. Opiná	KS	C1 C2 I.	1,50 16,20 0,50	V,CA,B	0,00	V1	dobrý		Fe,Mn,NH_4,b.z.
3. Lesíček	PO	C2 II.	0,40 4,50	O	0,26	V1	dobrý	18,85	
4. Červenica	PO	C1 II. III.	1,50 2,00 1,20	CA	0,00	V3	dobrý		Fe,Mn
rozptýlené lokálne zdroje	PO	C1 C2 III.	0,20 4,60 11,30	CA,B	1,15	V2			NO_2,Mn,NH_4,b.z.

HD 20 - čiastkový rajón neovulkanitov

Plocha: 99,50 km^2
Bilančný profil: 4920 Hornád - Ždaňa
Využiteľné množstvá podzemných vôd: 55,00 $l.s^{-1}$ (0-0-0-9,7-28,2/0-2,6-14,5-0)
Odber: 1,73 $l.s^{-1}$
Bilančný stav: dobrý

Názov lokality	Okres	Využiteľné množstvá Kat.	Množstvo ($l.s^{-1}$)	Kvalita	Zhodnotenie využívania Odber ($l.s^{-1}$)	Využit.	Bilančný stav		Poznámka
5. Mudrovce	KS	C1 C2	0,20 4,50	B	0,07	V2	dobrý	67,14	b.z.
6. Svinica	KS	C2 III.	2,00 0,80	CA	0,00	V2	dobrý		Fe,NH_4, pesticídy
7. Svinica-Košický Klečenov	KS	C1 C2 III.	9,00 14,50 5,50	CA	0,00	V2	dobrý		Fe
rozptýlené lokálne zdroje	KS	C1 C2 II. III.	0,50 7,20 2,60 8,20	CA,B	1,66	V4			Fe,Mn,NH_4,b.z.

HD 30 - čiastkový rajón neovulkanitov

Plocha: 45,60 km^2
Využiteľné množstvá podzemných vôd: 3,70 $l.s^{-1}$ (0-1-0-1-0,2/0-0-1,5-0)
Odber: 0,08 $l.s^{-1}$
Bilančný stav: dobrý

Bilančný profil: 4920 Hornád - Ždaňa
Využiteľné množstvá podzemných vôd: 2,70 $l.s^{-1}$ (0-1-0-0-0,2/0-0-1,5-0)
Odber: 0,08 $l.s^{-1}$
Bilančný stav: dobrý

Názov lokality	Okres	Využiteľné množstvá Kat.	Množstvo ($l.s^{-1}$)	Kvalita	Zhodnotenie využívania Odber ($l.s^{-1}$)	Využit.	Bilančný stav		Poznámka
8. Rákoš	KS	B C2	1,00 0,20	V	0,08	V1	dobrý	15,00	
rozptýlené lokálne zdroje	KS	III.	1,50	O	0,00	V4			

Bilančný profil: mimo bilančného profilu
Využiteľné množstvá podzemných vôd: 1,00 $l.s^{-1}$ (0-0-0-1-0/0-0-0-0)
Odber: 0,00 $l.s^{-1}$
Bilančný stav: dobrý

Názov lokality	Okres	Využiteľné množstvá Kat.	Množstvo ($l.s^{-1}$)	Kvalita	Zhodnotenie využívania Odber ($l.s^{-1}$)	Využit.	Bilančný stav	Poznámka
9. Skároš	KS	C1	1,00	V	0,00	V1	dobrý	

HD 40 - čiastkový rajón artézskych vodonosných horizontov - priepustné polohy rozlámaných krýh neovulkanitov prekrytých sedimentárnym neogénom

Plocha: 105,00 km^2
Bilančný profil: 4920 Hornád - Ždaňa
Využiteľné množstvá podzemných vôd: 81,33 $l.s^{-1}$ (0-0-69,53-0-0/11,1-0,7-0-0)
Odber: 11,85 $l.s^{-1}$
Bilančný stav: dobrý

Názov lokality	Okres	Využiteľné množstvá Kat.	Množstvo ($l.s^{-1}$)	Kvalita	Zhodnotenie využívania Odber ($l.s^{-1}$)	Využit.	Bilančný stav	Poznámka
10. Bidovce - Ďurďošík	KS	C	29,69	V	7,86	V1	dobrý 3,78	z toho fikt. vrt 1,3 $l.s^{-1}$
11. Kecerovský Lipovec - Kecerovce	KS	C III.	6,53 0,70	V,CA,B	3,99	V1	uspokojivý 1,81	Fe,b.z.,Mn,NH_4, NO_2, z toho fikt. vrt 0,51 $l.s^{-1}$
12. Boliarov	KS	C II.	4,90 3,80	F,CA,B	0,00	V2	dobrý	vzhľad,Mn,NH_4, b.z.
13. Bačkovík	KS	C	13,54	V,CA,B	0,00	V2	dobrý	Mn,b.z.,z toho fikt. vrt 0,51 $l.s^{-1}$
14. Čakanovce	KS	C	2,14	V	0,00	V1	dobrý	z toho fikt. vrt 0,51 $l.s^{-1}$
15. Svinica	KS	C	1,84	CA,B	0,00	V2	dobrý	Fe,NH_4,NO_2,b.z.
rozptýlené lokálne zdroje	KS	C II.	10,89 7,30	V,CA,B	0,00	V1		z toho 3 fikt. vrty 3,11 $l.s^{-1}$, Fe,Mn,b.z.

HD 50 - čiastkový rajón artézskych vodonosných horizontov - priepustné polohy rozlámaných krýh neovulkanitov prekrytých sedimentárnym neogénom

Plocha: 42,10 km^2
Využiteľné množstvá podzemných vôd: 108,67 $l.s^{-1}$ (0-0-84,47-0-0/0-16,6-7,6-0)
Odber: 13,22 $l.s^{-1}$
Bilančný stav: dobrý

Bilančný profil: 4920 Hornád - Ždaňa
Využiteľné množstvá podzemných vôd: 84,52 $l.s^{-1}$ (0-0-64,12-0-0/0-12,8-7,6-0)
Odber: 8,90 $l.s^{-1}$
Bilančný stav: dobrý

Názov lokality	Okres	Využiteľné množstvá Kat.	Množstvo ($l.s^{-1}$)	Kvalita	Zhodnotenie využívania Odber ($l.s^{-1}$)	Využit.	Bilančný stav	Poznámka
16. Vyšná Myšľa	KS	C2	33,70	CA,B	3,25	V2	dobrý 10,37	
17. Nižná Myšľa	KS	C2 II. III.	14,29 12,80 2,00	V,CA	5,60	V2	dobrý 5,19	Fe,Mn,NH_4,
18. Ždaňa	KS	C III.	13,50 3,10	V,CA	0,02	V2	dobrý 830,00	NO_2
rozptýlené lokálne zdroje	KS	C III.	2,63 2,50	CA,B	0,03	V2	dobrý	NO_3,Fe,Mn,b.z.

Bilančný profil: mimo bilančného profilu
Využiteľné množstvá podzemných vôd: 24,15 $l.s^{-1}$ (0-0-0-20,35-0/0-3,8-0-0)
Odber: 4,32 $l.s^{-1}$
Bilančný stav: dobrý

Názov lokality	Okres	Využiteľné množstvá Kat.	Množstvo ($l.s^{-1}$)	Kvalita	Zhodnotenie využívania Odber ($l.s^{-1}$)	Využit.	Bilančný stav		Poznámka
19. Skároš	KS	C2 II.	4,51 2,00	CA,B	2,00	V2	uspokojivý	3,26	Fe,Mn,NH_4, NO_2,b.z.
20. Trstené pri Hornáde	KS	C II.	15,84 1,80	CA,B	2,32	V2	dobrý	7,60	Fe,Mn,NH_4, NO_2,b.z.

Subrajón povodia Bodrogu

Plocha: 340,70 km^2
Využiteľné množstvá podzemných vôd: 212,00 $l.s^{-1}$ (0-0,7-0-18-116,9/16,1-46,8-13,5-0)
Odber: 21,42 $l.s^{-1}$
Bilančný stav: dobrý

BG 10 - čiastkový rajón neovulkanitov

Plocha: 111,00 km^2
Využiteľné množstvá podzemných vôd: 62,80 $l.s^{-1}$ (0-0-0-8,2-36,9/0-11,1-6,6-0)
Odber: 9,83 $l.s^{-1}$
Bilančný stav: dobrý

Bilančný profil: 5000 Topľa - Hanušovce
Využiteľné množstvá podzemných vôd: 11,40 $l.s^{-1}$ (0-0-0-7,8-0/0-0-3,6-0)
Odber: 6,84 $l.s^{-1}$
Bilančný stav: uspokojivý

Názov lokality	Okres	Využiteľné množstvá Kat.	Množstvo ($l.s^{-1}$)	Kvalita	Zhodnotenie využívania Odber ($l.s^{-1}$)	Využit.	Bilančný stav		Poznámka
21. Petrovce - Pavlovce	VT	C1 III.	7,80 2,00	V	6,84	V4	uspokojivý	1,43	
rozptýlené lokálne zdroje	VT	III.	1,60	O	0,00	V3			

Bilančný profil: 5720 Topľa - ústie
Využiteľné množstvá podzemných vôd: 51,40 $l.s^{-1}$ (0-0-0-0,4-36,9/0-11,1-3-0)
Odber: 2,99 $l.s^{-1}$
Bilančný stav: dobrý

Názov lokality	Okres	Využiteľné množstvá Kat.	Množstvo ($l.s^{-1}$)	Kvalita	Zhodnotenie využívania Odber ($l.s^{-1}$)	Využit.	Bilančný stav		Poznámka
22. Hermanovce	VT	C2 II. III.	6,60 3,00 0,30	V,O,CA	2,74	V2	dobrý	3,61	Fe,Mn
23. Juskova Voľa	VT	C2 II. III.	14,10 5,50 2,20	CA,B	0,25	V2	dobrý	87,20	Fe,Mn,NH_4,b.z.
24. Zámutov	VT	C2 II. III.	3,70 2,60 0,50	CA,B	0,00	V2	dobrý		Fe,Mn,b.z.
rozptýlené lokálne zdroje	VT	C1 C2	0,40 12,50	CA,B	0,00	V2			Fe,Mn,NH_4,b.z.

BG 20 - čiastkový rajón neovulkanitov s priľahlou časťou artézskych vodonosných horizontov v oblasti Zemplínskej Teplice

Plocha: 154,70 km^2
Využiteľné množstvá podzemných vôd: 118,10 $l.s^{-1}$ (0-0,7-0-5,1-58,3/16,1-33,9-4-0)
Odber: 6,14 $l.s^{-1}$
Bilančný stav: dobrý

Bilančný profil: 5720 Topľa - ústie
Využiteľné množstvá podzemných vôd: 29,10 $l.s^{-1}$ (0-0-0-4,8-18,7/0-2,3-3,3-0)
Odber: 3,18 $l.s^{-1}$
Bilančný stav: dobrý

Názov lokality	Okres	Využiteľné množstvá Kat.	Množstvo ($l.s^{-1}$)	Kvalita	Zhodnotenie využívania Odber ($l.s^{-1}$)	Využit.	Bilančný stav		Poznámka
25. Banské	VT	C2	6,00	CA	0,85	V2	dobrý	8,24	Fe,Mn,NH_4
		III.	1,00						
26. Dargov	TV	C1	3,50	V,CA	0,55	V4	dobrý	20,91	Fe
		C2	8,00						
rozptýlené lokálne zdroje	TV	C1	1,30	O	1,78	V4			
		C2	4,70						
		II.	2,30						
		III.	2,30						

Bilančný profil: 6640 Ondava - ústie
Využiteľné množstvá podzemných vôd: 83,30 $l.s^{-1}$ (0-0,7-0-0,3-38,3/16,1-27,2-0,7-0)
Odber: 2,35 $l.s^{-1}$
Bilančný stav: dobrý

Názov lokality	Okres	Využiteľné množstvá Kat.	Množstvo ($l.s^{-1}$)	Kvalita	Zhodnotenie využívania Odber ($l.s^{-1}$)	Využit.	Bilančný stav		Poznámka
27. Dargov	TV	C1	0,30	V,CA	0,00	V2	dobrý		Fe,Mn
		C2	9,50						
		II.	0,50						
28. Zemplínska Teplica	TV	B	0,70	CA,B	2,30	V2	dobrý	19,22	Fe,Mn,NH_4,b.z.
		C2	26,10						
		I.	16,10						
		II.	26,70						
		III.	0,70						
rozptýlené lokálne zdroje	TV	C2	2,70	O	0,05	V4			

Bilančný profil: mimo bilančného profilu
Využiteľné množstvá podzemných vôd: 5,70 $l.s^{-1}$ (0-0-0-0-1,3/0-4,4-0-0)
Odber: 0,61 $l.s^{-1}$
Bilančný stav: dobrý

Názov lokality	Okres	Využiteľné množstvá Kat.	Množstvo ($l.s^{-1}$)	Kvalita	Zhodnotenie využívania Odber ($l.s^{-1}$)	Využit.	Bilančný stav		Poznámka
rozptýlené lokálne zdroje	KS	C2	1,30	O	0,61	V4			
		II.	4,40						

BG 30 - čiastkový rajón neovulkanitov
Plocha: 75,00 km^2
Bilančný profil: mimo bilančného profilu
Využiteľné množstvá podzemných vôd: 31,10 $l.s^{-1}$ (0-0-0-4,7-21,7/0-1,8-2,9-0)
Odber: 5,45 $l.s^{-1}$
Bilančný stav: dobrý

Názov lokality	Okres	Využiteľné množstvá Kat.	Množstvo ($l.s^{-1}$)	Kvalita	Zhodnotenie využívania Odber ($l.s^{-1}$)	Využit.	Bilančný stav		Poznámka
29. Kalša	KS	C2	21,10	CA,B	2,05	V2	dobrý	10,29	Fe,NH_4,b.z.
30. Slanec	KS	C1	4,30	V,CA,B	3,12	V1	uspokojivý	1,76	NH_4,b.z.
		C2	0,40						
		II.	0,80						

31. Slanská Huta	KS	C1 C2 III.	0,40 0,20 2,40	V	0,00	V1	dobrý	
rozptýlené lokálne zdroje	TV	II. III.	1,00 0,50	CA,B	0,28	V2		Fe,b.z.

N - 112 Neogén západnej časti Východoslovenskej nížiny

Povodie: Bodrog 4-30-09 4-30-10 4-30-11 Plocha: 448,40 km^2 Kategória preskúmanosti: P4

Využiteľné množstvá podzemných vôd: 100,00 $l.s^{-1}$ (0-0-0-0-0/5-84-11-0)

Odber (2019): 3,08 $l.s^{-1}$ účel využitia: (0,88-0-0-2,08-0-0,05-0,07)
Odber (2018): 3,16 $l.s^{-1}$ účel využitia: (0,93-0,58-0-1,51-0-0,04-0,10)
nárast / úbytok k aktuálnemu roku: -0,08 $l.s^{-1}$ Bilančný stav: dobrý

Poznámka:

Bilančný profil: 5720 Topľa - ústie
Využiteľné množstvá podzemných vôd: 14,00 $l.s^{-1}$ (0-0-0-0-0/1-13-0-0)
Odber: 1,78 $l.s^{-1}$
Bilančný stav: dobrý

		Využiteľné množstvá			Zhodnotenie využívania				
Názov lokality	Okres	Kat.	Množstvo ($l.s^{-1}$)	Kvalita	Odber ($l.s^{-1}$)	Využit.	Bilančný stav		Poznámka
1. Čaklov	VT	II.	7,00	B,CA	0,41	V2	dobrý	17,07	b.z.,PO_4
rozptýlené lokálne zdroje	VT	I. II.	1,00 6,00	F,CA,B	0,00 1,37	V2			NO_2,Fe,b.z., sediment

Bilančný profil: 6640 Ondava - ústie
Využiteľné množstvá podzemných vôd: 56,00 $l.s^{-1}$ (0-0-0-0-0/3-43,5-9,5-0)
Odber: 1,23 $l.s^{-1}$
Bilančný stav: dobrý

		Využiteľné množstvá			Zhodnotenie využívania			
Názov lokality	Okres	Kat.	Množstvo ($l.s^{-1}$)	Kvalita	Odber ($l.s^{-1}$)	Využit.	Bilančný stav	Poznámka
2. Parchovany	VT	II.	11,00	F,CA,B	0,00	V2	dobrý	NO_2,Fe,b.z.,sed.
rozptýlené lokálne zdroje	TV	I. II. III.	3,00 32,50 9,50	CA,B	0,00 0,02 1,21	V3		Fe,NH_4,NO_2,b.z.,

Bilančný profil: 7200 Bodrog - Streda nad Bodrogom
Využiteľné množstvá podzemných vôd: 3,00 $l.s^{-1}$ (0-0-0-0-0/0-2,5-0,5-0)
Odber: 0,00 $l.s^{-1}$
Bilančný stav: dobrý

		Využiteľné množstvá			Zhodnotenie využívania			
Názov lokality	Okres	Kat.	Množstvo ($l.s^{-1}$)	Kvalita	Odber ($l.s^{-1}$)	Využit.	Bilančný stav	Poznámka
rozptýlené lokálne zdroje	TV	II. III.	2,50 0,50	F,CA,B	0,00 0,00	V2		Fe,Mn,b.z.,NO_2, NH_4,vzhľad

Bilančný profil: mimo bilančného profilu
Využiteľné množstvá podzemných vôd: 27,00 $l.s^{-1}$ (0-0-0-0-0/1-25-1-0)
Odber: 0,07 $l.s^{-1}$
Bilančný stav: dobrý

Názov lokality	Okres	Využiteľné množstvá Kat.	Množstvo ($l.s^{-1}$)	Kvalita	Zhodnotenie využívania Odber ($l.s^{-1}$)	Využit.	Bilančný stav	Poznámka
rozptýlené lokálne zdroje	TV	I.	1,00	CA,B	0,00	V2		Fe,Mn,NH_4,
		II.	25,00		0,00			NO_2,b.z.
		III.	1,00		0,07			

NG - 113 Paleozoikum a mladšie horniny Zemplínskych vrchov

Povodie: Bodrog 4-30-10 4-30-11 Plocha: 99,70 km^2 Kategória preskúmanosti: P4

Využiteľné množstvá podzemných vôd: 25,00 $l.s^{-1}$ (0-0-0-0-0/0-10-15-0)

Odber (2019): 0,20 $l.s^{-1}$ účel využitia: 0-0-0-0,20-0-0-0)
Odber (2018): 0,20 $l.s^{-1}$ účel využitia: **0-0-0-0,20-0-0-0)**
nárast / úbytok k aktuálnemu roku: 0,00 $l.s^{-1}$ Bilančný stav: dobrý

Poznámka:

Subrajón povodia Bodrogu
Plocha: 99,70 km^2
Využiteľné množstvá podzemných vôd: 25,00 $l.s^{-1}$ (0-0-0-0-0/0-10-15-0)
Odber: 0,20 $l.s^{-1}$
Bilančný stav: dobrý

Bilančný profil: 7200 Bodrog - Streda nad Bodrogom
Využiteľné množstvá podzemných vôd: 15,00 $l.s^{-1}$ (0-0-0-0-0/0-10-5-0)
Odber: 0,00 $l.s^{-1}$
Bilančný stav: dobrý

Názov lokality	Okres	Využiteľné množstvá Kat.	Množstvo ($l.s^{-1}$)	Kvalita	Zhodnotenie využívania Odber ($l.s^{-1}$)	Využit.	Bilančný stav	Poznámka
1. Cejkov	TV	II.	10,00	B	0,00	V3	dobrý	
rozptýlené lokálne zdroje	TV	III.	5,00	N	0,00	V3		

Bilančný profil: mimo bilančného profilu
Využiteľné množstvá podzemných vôd: 10,00 $l.s^{-1}$ (0-0-0-0-0/0-0-10-0)
Odber: 0,20 $l.s^{-1}$
Bilančný stav: dobrý

Názov lokality	Okres	Využiteľné množstvá Kat.	Množstvo ($l.s^{-1}$)	Kvalita	Zhodnotenie využívania Odber ($l.s^{-1}$)	Využit.	Bilančný stav	Poznámka
rozptýlené lokálne zdroje	TV	III.	10,00	N	0,20	V3		

Q - 114 Kvartér dolného toku Roňavy

Povodie: Bodrog 4-30-11 Plocha: 25,80 km^2 Kategória preskúmanosti: P4

Využiteľné množstvá podzemných vôd: 130,00 $l.s^{-1}$ (0-0-0-0-0/40-49-41-0)

Odber (2019): 0,29 $l.s^{-1}$ účel využitia: (0,27-0-0-0-0-0,02-0)
Odber (2018): 0,28 $l.s^{-1}$ účel využitia: **(0,28-0-0-0-0-0-0)**
nárast / úbytok k aktuálnemu roku: 0,01 $l.s^{-1}$ Bilančný stav: dobrý

Poznámka:

Subrajón povodia Bodrogu

Plocha: 25,80 km^2
Bilančný profil: mimo bilančného profilu
Využiteľné množstvá podzemných vôd: 130,00 $l.s^{-1}$ (0-0-0-0-0/40-49-41-0)
Odber: 0,29 $l.s^{-1}$
Bilančný stav: dobrý

Názov lokality	Okres	Využiteľné množstvá Kat.	Množstvo ($l.s^{-1}$)	Kvalita	Zhodnotenie využívania Odber ($l.s^{-1}$)	Využit.	Bilančný stav		Poznámka
1. Slovenské Nové Mesto	TV	I. II.	38,00 49,00	N	0,29	V2	dobrý	300,00	
2. Čerhov	TV	I. III.	2,00 17,00	N	0,00	V2	dobrý		
rozptýlené lokálne zdroje	TV	III.	24,00	N	0,00	V3			

PQ - 115 Paleogén Hornádskej a časti Popradskej kotliny

Povodie: Poprad 3-01-02 Plocha: 608,70 km^2 Kategória preskúmanosti: P3
Hornád 4-32-01

Využiteľné množstvá podzemných vôd: 820,50 $l.s^{-1}$ (0-55,59-672,21-4,4-27,6/12,4-30,5-17,8-0)
z toho termálne vody: 76,20 $l.s^{-1}$ (0-51,0-25,2-0-0/0-0-0-0)

Odber (2019): 73,75 $l.s^{-1}$ účel využitia: (10,80-10,47-0-5,62-0-0,22-45,84)
z toho termálne vody: 47,92 $l.s^{-1}$ (0-2,08-0-0-0-0-45,84)
Odber (2018): 74,01 $l.s^{-1}$ účel využitia: (11,53-10,03-0-5,80-0-0,02-46,63)
nárast / úbytok k aktuálnemu roku: -0,26 $l.s^{-1}$ Bilančný stav: dobrý

Poznámka: Využiteľné množstvá v kategóriách B, C, C1 a C2 sú uvedené v súlade s protokolmi, doplnkom a rozhodnutiami Komisie pre klasifikáciu zdrojov a zásob podzemných vôd č.j. 126-16/33-91, č.j. 14/96-KKZZ, č.j. 18/99-KKZZ, č.j. 21/2001-KKZZ, č. 14/2005-KKMPzV a č. 34/2009.

Subrajón povodia Popradu

Plocha: 83,40 km^2
Využiteľné množstvá podzemných vôd: 72,40 $l.s^{-1}$ (0-0-69,4-0-0/0-0-3-0)
Odber: 8,52 $l.s^{-1}$
Bilančný stav: dobrý

Bilančný profil: 1505 Poprad - Poprad pod
Využiteľné množstvá podzemných vôd: 11,90 $l.s^{-1}$ (0-0-8,9-0-0/0-0-3-0)
Odber: 0,04 $l.s^{-1}$
Bilančný stav: dobrý

Názov lokality	Okres	Využiteľné množstvá Kat.	Množstvo ($l.s^{-1}$)	Kvalita	Zhodnotenie využívania Odber ($l.s^{-1}$)	Využit.	Bilančný stav		Poznámka
1. Spišská Teplica	PP	III.	2,00	V	0,00	V2	dobrý		
2. Poprad	PP	III.	1,00	V,B	0,04	V2	dobrý	25,00	baktérie
3. povodie Hozeleckého potoka	PP	C	4,90 4,00	V N	0,00 0,00	V1 V2	dobrý		

Bilančný profil: 1660 Poprad - Kežmarok pod
Využiteľné množstvá podzemných vôd: 60,50 $l.s^{-1}$ (0-0-60,5-0-0/0-0-0-0)
Odber: 8,48 $l.s^{-1}$
Bilančný stav: dobrý

Názov lokality	Okres	Využiteľné množstvá Kat.	Množstvo ($l.s^{-1}$)	Kvalita	Zhodnotenie využívania Odber ($l.s^{-1}$)	Využit.	Bilančný stav		Poznámka
4. povodie Kamenného potoka	KK	C	6,10	V	0,00	V1	dobrý		
5. povodie Žakovského potoka	KK	C	7,90	V	0,09	V1	dobrý	87,78	
6. povodie Vlkovej a Vrbovského potoka	KK	C	40,50 6,00	V N	8,39 0,00	V1 V2	dobrý	5,54	

Subrajón povodia Hornádu

Plocha: 525,30 km^2

Využiteľné množstvá podzemných vôd: 671,90 $l.s^{-1}$ (0-4,59-577,61-4,4-27,6/12,4-30,5-14,8-0)

Odber: 17,31 $l.s^{-1}$

Bilančný stav: dobrý

HD 10 - čiastkový rajón paleogénu a kvartéru

Plocha: 415,30 km^2

Využiteľné množstvá podzemných vôd: 496,10 $l.s^{-1}$ (0-4,59-401,81-4,4-27,6/12,4-30,5-14,8-0)

Odber: 16,84 $l.s^{-1}$

Bilančný stav: dobrý

Bilančný profil: 1200 Hornád - Smižany

Využiteľné množstvá podzemných vôd: 31,39 $l.s^{-1}$ (0-4,59-18-0-0/0-8,8-0-0)

Odber: 1,23 $l.s^{-1}$

Bilančný stav: dobrý

Názov lokality	Okres	Využiteľné množstvá Kat.	Množstvo ($l.s^{-1}$)	Kvalita	Zhodnotenie využívania Odber ($l.s^{-1}$)	Využit.	Bilančný stav		Poznámka
7.Povodie Hrabušického p.	SN	C	7,00	O	0,06	V2	dobrý	116,67	
8. Kravany	PP	B	4,59	O	0,00	V2	dobrý		
9. časť povodia Gánovského potoka	PP	C	10,50 0,50	V N	0,39 0,00	V1 V2	dobrý	28,21	
ojedinelé rozptýlené zdroje	SN	II.	8,80	O	0,78	V2			

Bilančný profil: 1480 Hornád - Spišská Nová Ves pod

Využiteľné množstvá podzemných vôd: 139,50 $l.s^{-1}$ (0-0-126,5-0-0/0-13-0-0)

Odber: 0,93 $l.s^{-1}$

Bilančný stav: dobrý

Názov lokality	Okres	Využiteľné množstvá Kat.	Množstvo ($l.s^{-1}$)	Kvalita	Zhodnotenie využívania Odber ($l.s^{-1}$)	Využit.	Bilančný stav		Poznámka
10. Spišská N. Ves-Smižany	SN	II.	10,00	O	0,68	V2	dobrý	14,71	
11. Spišský Štvrtok	LE	II.	3,00	N	0,01	V2	dobrý	300,00	Fe,Mn,NH_4,NO_2
12. Letanovce - Arnutovce	SN	C	4,80	V,F,N	0,18	V2	dobrý	26,67	
rozptýlené zdroje	SN	C	0,43	O	0,06		dobrý	7,17	
nelokalizované zdroje	SN, LE	C	121,27	O	0,00	V2			

Bilančný profil: 2280 Hornád - Krompachy pod

Využiteľné množstvá podzemných vôd: 325,21 $l.s^{-1}$ (0-0-257,31-4,4-27,6/12,4-8,7-14,8-0)

Odber: 14,68 $l.s^{-1}$

Bilančný stav: dobrý

Názov lokality	Okres	Využiteľné množstvá Kat.	Množstvo ($l.s^{-1}$)	Kvalita	Zhodnotenie využívania Odber ($l.s^{-1}$)	Využit.	Bilančný stav		Poznámka
13. medzipovodie Levočského potoka	LE, SN	C C	47,90 19,10	O,V N	0,84	V2	dobrý	79,76	s úpravou
14. povodie Odorice	SN	C C	13,02 1,05	O,V N	0,51	V2	dobrý	27,59	s úpravou

15. Odorín	SN	C	7,69		0,34		dobrý	22,62	
16. povodie Lodiny	LE, SN	C C	91,60 3,20	O N	1,26		dobrý	75,24	 s úpravou
17. povodie Pekliska	SN	C C	0,60 2,45	O N	0,00		dobrý		 s úpravou
18. povodie Klčovského p.	LE, SN	C	39,70	O	0,1		dobrý	397,00	
19. Baldovce V-154 (BO-1)	LE	C	14,70	N	0,00	V2	dobrý		s úpravou
20. pov. potoka Branisko	LE, SN	C C	5,91 8,19	O N	1,29		dobrý	10,93	 s úpravou
21. Spišské Vlachy	SN	C1 C III.	1,60 2,20 4,00	CA N	1,64	V2	dobrý	4,76	vrt GCH-8 odhad Q300
22. Spišské Podhradie	LE	I. II.	1,60 4,00	O,V	0,05	V2	dobrý	112,00	
23. Chrasť n/Horn.-Olcnava	SN	C1 C2 I. II. III.	2,00 15,30 4,50 2,70 5,00	CA CA O	0,00	V2	dobrý		GCH-7A GCH-7, HG-4 HG-2, SPH-18 Fe,Al,zvýš. min.
24. dolina Hornádu	SN	C2	8,00	CA	0,00	V2	dobrý		2-3 fiktívne vrty dusičnany
25. Matejovce nad Hornádom	SN	C1 III.	0,80 1,10	CA O	2,64	V2	havarijný	0,72	pr.Pod cestou Cd, dusitany
26. dolina Hornádu	SN	C2	3,40	CA	0,00	V2	dobrý		19 vrtov v kvart. Fe, dusitany
ojedinelé rozptýlené zdroje	SN,LE	C2 I. II. III.	0,90 6,30 2,00 4,70	O	6,01	V4			

HD 20 - čiastkový rajón melafýrovej série

Plocha: 110,00 km^2
Bilančný profil: 1200 Hornád - Smižany
Využiteľné množstvá podzemných vôd: 175,80 $l.s^{-1}$ (0-0-175,8-0-0/0-0-0-0)
Odber: 0,47 $l.s^{-1}$
Bilančný stav: dobrý

		Využiteľné množstvá			Zhodnotenie využívania			
Názov lokality	Okres	Kat.	Množstvo ($l.s^{-1}$)	Kvalita	Odber ($l.s^{-1}$)	Využit.	Bilančný stav	Poznámka
nelokalizované zdroje	PP,SN	C	173,56	V	0,00	V2		
rozptýlené zdroje	PP	C	2,24	O,N	0,47			s úpravou

MG - 116 Mezozoikum Slovenského raja a Havraních vrchov s priľahlým paleozoikom

Povodie: Slaná 4-31-01 Plocha: 280,90 km^2 Kategória preskúmanosti: P1
Hornád 4-32-01
Hornád 4-32-02

Využiteľné množstvá podzemných vôd: 578,60 $l.s^{-1}$ (0-0-0-180,2-214,6/12,8-21-150-0)

Odber (2019): 25,18 $l.s^{-1}$ účel využitia: (25,15-0-0-0-0-0,03-0)
Odber (2018): 29,52 **$l.s^{-1}$** účel využitia: **(29,48-0-0-0-0-0,04-0)**
nárast / úbytok k aktuálnemu roku: -4,34 $l.s^{-1}$ Bilančný stav: dobrý

Poznámka:

Subrajón povodia Slanej

Plocha: 19,60 km^2
celkovo k bilančnému profilu: 1070 Slaná - pod Dobšinským potokom
Využiteľné množstvá podzemných vôd: 79,40 $l.s^{-1}$ (0-0-0-0-77,4/0-0-2-0)
Odber: 5,23 $l.s^{-1}$
Bilančný stav: dobrý

SA 20 - čiastkový rajón mezozoika okolia Ondrejiska

Plocha: 2,90 km^2
Bilančný profil: 1070 Slaná - pod Dobšinským potokom
Využiteľné množstvá podzemných vôd: 37,50 $l.s^{-1}$ (0-0-0-0-35,5/0-0-2-0)
Odber: 2,22 $l.s^{-1}$
Bilančný stav: dobrý

		Využiteľné množstvá			Zhodnotenie využívania				
Názov lokality	Okres	Kat.	Množstvo ($l.s^{-1}$)	Kvalita	Odber ($l.s^{-1}$)	Využit.	Bilančný stav		Poznámka
1. Dobšiná	RV	C2	35,50	V	2,22	V1	dobrý	15,99	Danková 1,2,3
2. Cúdenisko kóta 1059 m n.m.	RV	III.	2,00	O	0,00	V3	dobrý		

SA 50 - čiastkový rajón kryštalinika medzi Stolicou a Priehybou

Plocha: 16,70 km^2
Bilančný profil: 1070 Slaná - pod Dobšinským potokom
Využiteľné množstvá podzemných vôd: 41,90 $l.s^{-1}$ (0-0-0-0-41,9/0-0-0-0)
Odber: 3,01 $l.s^{-1}$
Bilančný stav: dobrý

		Využiteľné množstvá			Zhodnotenie využívania				
Názov lokality	Okres	Kat.	Množstvo ($l.s^{-1}$)	Kvalita	Odber ($l.s^{-1}$)	Využit.	Bilančný stav		Poznámka
3. Dobšiná	RV	C2	18,40	V	0,38	V1	dobrý	48,42	Zimná voda *)
4. Dobšiná	RV	C2	23,50	V	2,63	V1	dobrý	8,94	Sontagspring*)

*) do čiastkového rajóna zaradené v súlade s protokolom č.j. 35/02-KKMPzV

Subrajón povodia Hornádu

Plocha: 261,30 km^2
Využiteľné množstvá podzemných vôd: 499,20 $l.s^{-1}$ (0-0-0-180,2-137,3/12,8-21-148-0)
Odber: 19,95 $l.s^{-1}$
Bilančný stav: dobrý

HD 10 - čiastkový rajón karbonatického komplexu vernárskeho pruhu

Plocha: 48,70 km^2
Využiteľné množstvá podzemných vôd: 143,10 $l.s^{-1}$ (0-0-0-104-24,1/6-4-5-0)
Odber: 4,19 $l.s^{-1}$
Bilančný stav: dobrý

Bilančný profil: 2360 Hnilec - pod VN Palcmanská Maša
Využiteľné množstvá podzemných vôd: 53,60 $l.s^{-1}$ (0-0-0-44,9-8,7/0-0-0-0-)
Odber: 0,00 $l.s^{-1}$
Bilančný stav: dobrý

		Využiteľné množstvá			Zhodnotenie využívania			
Názov lokality	Okres	Kat.	Množstvo ($l.s^{-1}$)	Kvalita	Odber ($l.s^{-1}$)	Využit.	Bilančný stav	Poznámka
5. Telgárt	BB	C1	24,10	O	0,00	V1	dobrý	Zadná dolina 1
6. Telgárt	BB	C1	18,20	O	0,00	V1	dobrý	Zadná dolina 2
7. Pusté Pole	BB	C1	2,60	V	0,00	V1	dobrý	Pod Javorinou
8. Pusté Pole	BB	C2	8,70	V	0,00	V1	dobrý	vrt SK-3

Bilančný profil: 1200 Hornád - Smižany
Využiteľné množstvá podzemných vôd: 89,50 $l.s^{-1}$ (0-0-0-59,1-15,4/6-4-5-0)
Odber: 4,19 $l.s^{-1}$
Bilančný stav: dobrý

Názov lokality	Okres	Využiteľné množstvá Kat.	Množstvo ($l.s^{-1}$)	Kvalita	Zhodnotenie využívania Odber ($l.s^{-1}$)	Využit.	Bilančný stav		Poznámka
9. Betlanovce, pr. Teplično	SN	C1	50,00	V	4,19	V1	dobrý	11,93	vrt BH-3 618-16/8-84
10. Vernár	PP	C1	1,50	O	0,00	V1	dobrý		Za potokmi
11. Vernár	PP	C1	7,60	O	0,00	V1	dobrý		Vo Vernárskom p.
12. Hrabušice	SN	C2	5,30	O	0,00	V1	dobrý		vrt HS-1
13. Hrabušice	SN	C2	5,10	O	0,00	V1	dobrý		vrt HS-5
14. Hrabušice	SN	C2	5,00	O	0,00	V1	dobrý		vrt HS-12
15. Hrabušice	SN	II.	4,00	V	0,00	V3	dobrý		
16. Vernár, Vernársky potok	PP	I. III.	6,00 5,00	O O	0,00 0,00	V2 V3	dobrý		

HD 20 - čiastkový rajón mezozoika medzi Veľkou Bielou vodou a Ondrejiskom

Plocha: 142,80 km^2
Využiteľné množstvá podzemných vôd: 268,50 $l.s^{-1}$ (0-0-0-76,2-47,3/5-15-125-0)
Odber: 3,24 $l.s^{-1}$
Bilančný stav: dobrý

Bilančný profil: 2360 Hnilec - pod VN Palcmanská Maša
Využiteľné množstvá podzemných vôd: 117,70 $l.s^{-1}$ (0-0-0-60-17,7/5-0-35-0)
Odber: 0,77 $l.s^{-1}$
Bilančný stav: dobrý

Názov lokality	Okres	Využiteľné množstvá Kat.	Množstvo ($l.s^{-1}$)	Kvalita	Zhodnotenie využívania Odber ($l.s^{-1}$)	Využit.	Bilančný stav		Poznámka
17. Stratená	RV	C2	4,20	V	0,00	V1	dobrý		pr. Dolka
18. Stratená	RV	C2	5,50	V	0,28	V1	dobrý	19,64	pr. Rinná
19. Stratená	RV	C2	3,30	V	0,25	V1	dobrý	13,20	pr. Urbánka
20. Dobšinská Maša	RV	C2	1,30	V	0,10	V1	dobrý	13,00	pr. Krucký flek n.
21. Dobšinská Maša	RV	C2	1,00	V	0,04	V1	dobrý	25,00	pr. Krucký flek s.
22. Ľadová jaskyňa	RV	C1	30,10	B	0,00	V1	dobrý		pr. V Spiš. pot. I
23. Ľadová jaskyňa	RV	C1	0,40	B	0,00	V1	dobrý		pr. V Spiš. pot. II
24. Ľadová jaskyňa	RV	C1	18,50	V	0,08	V1	dobrý	231,25	pr. Sedem pram.
25. Ľadová jaskyňa	RV	C1	3,90	B	0,00	V1	dobrý		pr. Pri sosničkách
26. Dedinky	RV	C1	1,10	B	0,02	V1	dobrý	55,00	pr. Zejmarská st.
27. Mlynky	SN	C1	2,40	B	0,00	V1	dobrý		pr. Na Bielov. p.
28. Ľadová jaskyňa	RV	C1	3,60	B	0,00	V1	dobrý		pr. Pod traťou
29. Stratená	RV	C2	1,30	CA	0,00	V1	dobrý		vrt. SRK-2
30. Stratená	RV	C2	0,70	O	0,00	V1-V2	dobrý		vrt. HS-2
31. Dedinky	RV	C2	0,40	O	0,00	V1-V2	dobrý		vrt. HD-1
32. Stratená, dolina Hnilca, Spišský potok	BB,PP	III.	15,00	O	0,00	V3	dobrý		
33. Dedinky, Palcmanská Maša	RV	I. III.	5,00 20,00	O O	0,00	V3 V3	dobrý		

*) využiteľné množstvá kategórie C1,C2 podľa protokolu č.j. 35/02-KKMPzV

Bilančný profil: 2920 Hnilec ústie
Využiteľné množstvá podzemných vôd: 9,60 $l.s^{-1}$ (0-0-0-0-9,6/0-0-0-0)
Odber: 2,47 $l.s^{-1}$
Bilančný stav: dobrý

Názov lokality	Okres	Využiteľné množstvá Kat.	Množstvo ($l.s^{-1}$)	Kvalita	Zhodnotenie využívania Odber ($l.s^{-1}$)	Využit.	Bilančný stav		Poznámka
34. Biele Vody	SN	C2	7,80	V	2,47	V1	uspokojivý	3,16	pr. Biele Vody
35. Biele Vody	SN	C2	1,80	V	0,00	V1	dobrý		pr.Gugel

*) využiteľné množstvá kategórieC2 podľa protokolu č.j. 35/02-KKMPzV

Bilančný profil: 1200 Hornád - Smižany
Využiteľné množstvá podzemných vôd: 135,50 $l.s^{-1}$ (0-0-0-16,2-14,30/0-15-90-0)
Odber: 0,00 $l.s^{-1}$
Bilančný stav: dobrý

Názov lokality	Okres	Využiteľné množstvá Kat.	Množstvo ($l.s^{-1}$)	Kvalita	Zhodnotenie využívania Odber ($l.s^{-1}$)	Využit.	Bilančný stav	Poznámka
36. Letanovce	SN	C1	10,00	B	0,00	V1	dobrý	pr. Zlatá diera
37. Smižany	SN	C1	6,20	B	0,00	V1	dobrý	pr. V lesnici
38. Betlanovce	SN	C2	6,60	O	0,00	V1	dobrý	vrt SPH - 4
39. Hrabušice	SN	C2	1,40	O	0,00	V1	dobrý	vrt. HV-3
40. Hrabušice	SN	C2	3,40	O	0,00	V1	dobrý	vrt. SPH-5
41.Betlanovce	SN	C2	1,00	CA	0,00	V1	dobrý	vrt. SK-2
42. Hrabušice	SN	C2	0,30	CA	0,00	V1	dobrý	vrt. SPH-2
43. Letanovce	SN	C2	1,60	O	0,00	V1	dobrý	vrt. HJL-3
44. Hrabušice, potok Suchá Belá	SN	III.	30,00	B	0,00	V3	dobrý	
45. Spišské Tomášovce, Biely potok	SN	II. III.	5,00 20,00	O F,B	0,00 0,00	V3 V3	dobrý	
46. Spišská Nová Ves, Lesnica	SN	II. III.	10,00 40,00	O F,B	0,00 0,00	V3 V3	dobrý	

*) využiteľné množstvá kategórieC2 podľa protokolu č.j. 35/02-KKMPzV

Bilančný profil: 1480 Hornád - pod Spišskou Novou Vsou
Využiteľné množstvá podzemných vôd: 5,70 $l.s^{-1}$ (0-0-0-0-5,7/0-0-0-0)
Odber: 0,00 $l.s^{-1}$
Bilančný stav: dobrý

Názov lokality	Okres	Využiteľné množstvá Kat.	Množstvo ($l.s^{-1}$)	Kvalita	Zhodnotenie využívania Odber ($l.s^{-1}$)	Využit.	Bilančný stav	Poznámka
47. Spišská Nová Ves	SN	C2	2,90	CA	0,00	V1	dobrý	vrt NH-6
48. Spišská Nová Ves	SN	C2	2,80	CA	0,00	V1	dobrý	vrt NH-2

HD 30 - čiastkový rajón kryštalinika, paleozoika a mezozoika medzi Kráľovou hoľou a Betlanovcami

Plocha: 23,20 km^2
Využiteľné množstvá podzemných vôd: 15,00 $l.s^{-1}$ (0-0-0-0-0/0-0-15-0)
Odber: 0,00 $l.s^{-1}$
Bilančný stav: dobrý

Bilančný profil: 2360 Hnilec - pod VN Palcmanská Maša
Využiteľné množstvá podzemných vôd: 10,00 $l.s^{-1}$ (0-0-0-0-0/0-0-10-0)
Odber: 0,00 $l.s^{-1}$
Bilančný stav: dobrý

Názov lokality	Okres	Využiteľné množstvá Kat.	Množstvo ($l.s^{-1}$)	Kvalita	Zhodnotenie využívania Odber ($l.s^{-1}$)	Využit.	Bilančný stav	Poznámka
49. Kráľova hoľa, Úplaz	BB,PP	III.	10,00	O	0,00	V3	dobrý	

Bilančný profil: 1200 Hornád - Smižany
Využiteľné množstvá podzemných vôd: 5,00 $l.s^{-1}$ (0-0-0-0-0/0-0-5-0)
Odber: 0,00 $l.s^{-1}$
Bilančný stav: dobrý

Názov lokality	Okres	Využiteľné množstvá Kat.	Množstvo ($l.s^{-1}$)	Kvalita	Zhodnotenie využívania Odber ($l.s^{-1}$)	Využit.	Bilančný stav	Poznámka
50. Vernár, lok. Barbolica	PP	III.	5,00	O	0,00	V3	dobrý	

HD 40 - čiastkový rajón permu až spodného triasu východnej časti rajónu

Plocha: 46,60 km^2

Využiteľné množstvá podzemných vôd: 72,60 $l.s^{-1}$ (0-0-0-0-65,8/1,8-2-3-0)

Odber: 12,52 $l.s^{-1}$

Bilančný stav: dobrý

(Hydraulický súvis využívaných podzemných vôd z pramenej skupiny "Csáky" s podzemnými vodami čiastkového rajónu 116 HD 20)

Bilančný profil: 1480 Hornád - pod Spišskou Novou Vsou

Využiteľné množstvá podzemných vôd: 52,40 $l.s^{-1}$ (0-0-0-0-50,4/0-2-0-0)

Odber: 11,78 $l.s^{-1}$

Bilančný stav: dobrý

		Využiteľné množstvá			Zhodnotenie využívania				
Názov lokality	Okres	Kat.	Množstvo ($l.s^{-1}$)	Kvalita	Odber ($l.s^{-1}$)	Využit.	Bilančný stav		Poznámka
51. Spišská Nová Ves	SN	C2	3,40	B	0,00	V1-V2	dobrý		vrt NH-1
52. Spišská Nová Ves	SN	C2	4,40	B	0,00	V1-V2	dobrý		vrt HP-3
53. Spišská Nová Ves	SN	C2	6,20	B	0,00	V1-V2	dobrý		vrt HP-1
54. Spišská Nová Ves	SN	C2	8,60	B	2,23	V1-V2	dobrý	3,86	pr. Csaky 1-4
55. Spišská Nová Ves	SN	C2	6,90	B	1,69	V1-V2	dobrý	4,08	pr. Pod Lanovkou
56. Spišská Nová Ves	SN	C2	20,90	B	7,86	V1-V2	uspokojivý	2,66	pr. Fleischer 1-4
57. Novoveská Huta	SN	II.	2,00	O	0,00	V2	dobrý		Havrania dolina

*) využiteľné množstvá kategórie C2 podľa protokolu č.j. 35/02-KKMPzV

Bilančný profil: 2280 Hornád - Krompachy pod

Využiteľné množstvá podzemných vôd: 20,20 $l.s^{-1}$ (0-0-0-0-15,4/1,8-0-3-0)

Odber: 0,74 $l.s^{-1}$

Bilančný stav: dobrý

		Využiteľné množstvá			Zhodnotenie využívania				
Názov lokality	Okres	Kat.	Množstvo ($l.s^{-1}$)	Kvalita	Odber ($l.s^{-1}$)	Využit.	Bilančný stav		Poznámka
58.Teplička-pr.Trubačovec	SN	C2	2,70	O	0,00	V1-V2	dobrý		
59. Teplička	SN	C2 I.	1,20 1,80	B	0,73	V1-V2	dobrý	4,11	pr. Gyula
60. Spišská Nová Ves	SN	C2	1,50	B	0,00	V1-V2	dobrý		vrt HP-4
61. Spišská Nová Ves	SN	C2	7,00	B	0,00	V1-V2	dobrý		vrt HP-2
62. Spišská Nová Ves	SN	C2	3,00	B	0,01	V1-V2	dobrý	300,00	vrt GH-1
63. potok Teplický brusník	SN	III.	3,00	V	0,00	V3	dobrý		

*) využiteľné množstvá kategórie C2 podľa protokolu č.j. 35/02-KKMPzV

MG - 117 Mezozoikum Galmusa s priľahlým paleozoikom

Povodie: Hornád 4-32-01 Plocha: 110,00 km^2 Kategória preskúmanosti: P2

Využiteľné množstvá podzemných vôd: 117,40 $l.s^{-1}$ (0-10-0-26,6-62/2,6-7-9,2-0)

Odber (2019): 21,44 $l.s^{-1}$ účel využitia: (21,34-0-0-0,10-0-0-0)

Odber (2018): 24,05 $l.s^{-1}$ účel využitia: **(23,93-0-0-0,12-0-0-0)**

nárast / úbytok k aktuálnemu roku: -2,61 $l.s^{-1}$ Bilančný stav: dobrý

Poznámka: Využiteľné množstvo podzemnej vody v kategórii B je schválené protokolom s ev. č. 58206/2018.

HD 10 - čiastkový rajón mezozoika a paleogénu

Plocha: 65,50 km^2
Bilančný profil: 2280 Hornád - Krompachy pod
Využiteľné množstvá podzemných vôd: 105,00 $l.s^{-1}$ (0-10-0-19,2-62,0/0-6,8-7-0)
Odber: 16,16 $l.s^{-1}$
Bilančný stav: dobrý

Názov lokality	Okres	Využiteľné množstvá Kat.	Množstvo ($l.s^{-1}$)	Kvalita	Zhodnotenie využívania Odber ($l.s^{-1}$)	Využit.	Bilančný stav		Poznámka
1. Matejovce, lok. Skaly	SN	C2	8,00	O	0,00	V2	dobrý		
2. Chrásť nad Hornádom (potok Zlatník)	SN	C2 II. III.	3,60 3,20 2,00	CS O O	0,00	V1 V3 V3	dobrý		
3. Olcnava (dol. Biela voda)	SN	C2 III.	11,80 2,00	CA O	0,00	V1 V3	dobrý		Vysoký vrch
4. Olcnava (Kamenný potok)	SN	II.	3,60	O	0,00	V3	dobrý		
5. Olcnava - Blatná	SN	C2	6,00	O	0,00	V3	dobrý		
6. Slovinky - Poráč	SN	C1 C2 III.	3,80 18,00 3,00	CS V O	11,90	V1 V4 V3	uspokojivý	2,08	
7.Spišské Vlachy - lokalita Suchá	SN	C1	7,00	CS,CA	0,00	V1	dobrý		
8. Spišské Vlachy	SN	C1 C2 B	8,40 14,60 10,00	CS,CA O O	4,26	V1 V3 V3	dobrý	7,75	Svätojánsky potok

HD 20 - čiastkový rajón paleozoika

Plocha: 44,50 km^2
Bilančný profil: 2280 Hornád - Krompachy pod
Využiteľné množstvá podzemných vôd: 12,40 $l.s^{-1}$ (0-0-0-7,4-0/2,6-0,2-2,2-0)
Odber: 5,28 $l.s^{-1}$
Bilančný stav: uspokojivý

Názov lokality	Okres	Využiteľné množstvá Kat.	Množstvo ($l.s^{-1}$)	Kvalita	Zhodnotenie využívania Odber ($l.s^{-1}$)	Využit.	Bilančný stav		Poznámka
9. Markušovce, pram. 2132	SN	C1 I.	7,40 0,60	V	1,85	V2	dobrý	4,32	prameň 2132 + šachta František
10. Markušovce, Banská Štola	SN	III.	0,70	O	0,00	V3	dobrý		Markušovská dol.
11. Markušovce, lokalita Bindt	SN	II.	0,20	O	0,00	V4	dobrý		
12. Markušovce, Zimná dolina	SN	I.	2,00	V	0,00	V4	dobrý		
13. Poráč - Rudňany	SN	III.	1,50	O	3,43	V3	havarijný	0,44	

G - 118 Paleozoikum Slovenského rudohoria v povodí Hornádu

Povodie: Hornád 4-32-01 4-32-02 4-32-03 Plocha: 791,70 km^2 Kategória preskúmanosti: P4

Využiteľné množstvá podzemných vôd: 172,69 $l.s^{-1}$ (0-1,69-0-2,3-0/46,2-33,9-88,6-0)

Odber (2019): 50,60 $l.s^{-1}$ účel využitia: (49,88-0-0-0,18-0-0-0,54)
Odber (2018): 54,25 $l.s^{-1}$ účel využitia: **(53,53-0-0-0,33-0-0-0,39)**
nárast / úbytok k aktuálnemu roku: -3,65 $l.s^{-1}$ Bilančný stav: dobrý

Poznámka: Perspektívne využitie podzemných vôd v rajóne je len lokálne z menej výdatných prameňov.
Využiteľné množstvá podzemných vôd v kat. B schválené protokolom č. 436/2019

Bilančný profil: 2280 Hornád - Krompachy pod
Využiteľné množstvá podzemných vôd: 25,80 $l.s^{-1}$ (0-0-0-0-0/0-3,8-22-0)
Odber: 0,00 $l.s^{-1}$
Bilančný stav: dobrý

Názov lokality	Okres	Využiteľné množstvá Kat.	Množstvo ($l.s^{-1}$)	Kvalita	Zhodnotenie využívania Odber ($l.s^{-1}$)	Využit.	Bilančný stav	Poznámka
1. Krompachy, Kolinovce	SN	II.	3,80	CA	0,00	V4	dobrý	Fe,NH_4,NO_3
		III.	22,00	O,CA				

Bilančný profil: 2920 Hnilec - ústie
Využiteľné množstvá podzemných vôd: 51,59 $l.s^{-1}$ (0-1,69-0-2,3-0/4,2-5,6-37,8-0)
Odber: 9,11 $l.s^{-1}$
Bilančný stav: dobrý

Názov lokality	Okres	Využiteľné množstvá Kat.	Množstvo ($l.s^{-1}$)	Kvalita	Zhodnotenie využívania Odber ($l.s^{-1}$)	Využit.	Bilančný stav	Poznámka
2. Mlynky	SN	I.	0,60	O	0,80	V1	dobrý 8,38	
		III.	6,10	O				
3. Hnilec, Nálepkovo	SN,GL	C1	2,30	O	2,17	V1	dobrý 9,82	
		I.	0,40	O				
		II.	3,20	O				
		III.	15,40	O				
4. Úhorná, Smolník, Švedlár	GL	II.	2,20	O	0,14	V1	dobrý 71,35	
Mníšek nad Hnilcom		III.	6,10	O				
		B	1,69	O				
ojedinelé rozptýlené zdroje	SN	I.	3,20	O	0,00			
		II.	0,20	O	0,00			
	GL	III.	10,20	O	6,00	V4		

Bilančný profil: 2983 Hornád - VN Ružín pod
Využiteľné množstvá podzemných vôd: 32,10 $l.s^{-1}$ (0-0-0-0-0/2-5-25,1-0)
Odber: 0,96 $l.s^{-1}$
Bilančný stav: dobrý

Názov lokality	Okres	Využiteľné množstvá Kat.	Množstvo ($l.s^{-1}$)	Kvalita	Zhodnotenie využívania Odber ($l.s^{-1}$)	Využit.	Bilančný stav	Poznámka
5. Košická Belá	KS	II.	5,00	O	0,96	V1	dobrý 5,21	
6. Opátka	KS	I.	2,00	O	0,00	V1	dobrý	
		III.	25,10	O				

Bilančný profil: 3840 Hornád - nad Torysou
Využiteľné množstvá podzemných vôd: 63,20 $l.s^{-1}$ (0-0-0-0-0/40-19,5-3,7-0)
Odber: 40,53 $l.s^{-1}$
Bilančný stav: uspokojivý

Názov lokality	Okres	Využiteľné množstvá Kat.	Množstvo ($l.s^{-1}$)	Kvalita	Zhodnotenie využívania Odber ($l.s^{-1}$)	Využit.	Bilančný stav	Poznámka
7. Košice - Čermeľ	K1	I.	40,00	O	39,28	V4	uspokojivý 1,50	
		II.	19,00	O				
ojedinelé rozptýlené zdroje	K1	II.	0,50	CA	0,00	V4		Fe,NH_4,NO_3
	KS	III.	3,70	O	1,25			NO_2

P - 119 Paleogén Levočských vrchov

Povodie: Poprad 3-01-02,03 Plocha: 734,80 km^2 Kategória preskúmanosti: P3
Hornád 432-01,04

Využiteľné množstvá podzemných vôd: 738,65 l.s^{-1} (0-0-0-98,1-143/387,15-83,7-26,7-0)

Odber (2019): 77,63 l.s^{-1} účel využitia: (76,59-0-0-1,04-0-0-0)
Odber (2018): 57,95 l.s^{-1} účel využitia: (57,02-0-0-0,88-0-0-0,05)
nárast / úbytok k aktuálnemu roku: 19,68 l.s^{-1} Bilančný stav: dobrý

Poznámka: Využiteľné množstvá podzemných vôd boli schválené KKMPzV (KKZZ) protokolom ev.č. 164-16/16-89, ktorý bol zrušený novým protokolom ev.č. 14/96 a doplnkom č.1 ev.č. 31/96

Subrajón povodia Hornád
Plocha: 377,90 km^2
Využiteľné množstvá podzemných vôd: 573,80 l.s^{-1} (0-0-0-67,1-46/378,7-64,3-17,7-0)
Odber: 73,78 l.s^{-1}
Bilančný stav: dobrý

HD 10 - čiastkový rajón kvartéru horného toku Torysy a Slavkovského potoka
Plocha: 5,30 km^2
Využiteľné množstvá podzemných vôd: 434,20 l.s^{-1} (0-0-0-0,1-0/377,6-53,5-3-0)
Odber: 59,66 l.s^{-1}
Bilančný stav: dobrý

Bilančný profil: 3850 Torysa - Brezovica
Využiteľné množstvá podzemných vôd: 344,20 l.s^{-1} (0-0-0-0,1-0/290,6-53,5-0-0)
Odber: 44,93 l.s^{-1}
Bilančný stav: dobrý

Názov lokality	Okres	Využiteľné množstvá			Zhodnotenie využívania				Poznámka
		Kat.	Množstvo (l.s^{-1})	Kvalita	Odber (l.s^{-1})	Využit.	Bilančný stav		
1. Slavkovský potok - Nižný Slavkov, vrty HS-21-26	SB	C1 I.	0,10 40,00	V,N	0,00	V1,V2	dobrý		+28,0 l.s^{-1}
2. Brezovička	SB	I.	132,80	V	2,72	V1	dobrý	48,82	h_{EKO}=452,83 m n.m.
3. Brezovica II.	SB	I. II.	20,00 53,50	V,N	22,43	V1,V2	uspokojivý	3,28	
4. Brezovica nad Torysou	SB	I.	50,00	V,O	16,34	V1	uspokojivý	3,06	
5. Brezovica I.,I.A	SB	I.	47,80	V	3,44	V1	dobrý	13,90	

Bilančný profil: 3940 Torysa - pod Lutinkou
Využiteľné množstvá podzemných vôd: 90,00 l.s^{-1} (0-0-0-0-0/87-0-3-0)
Odber: 14,73 l.s^{-1}
Bilančný stav: dobrý

Názov lokality	Okres	Využiteľné množstvá			Zhodnotenie využívania				Poznámka
		Kat.	Množstvo (l.s^{-1})	Kvalita	Odber (l.s^{-1})	Využit.	Bilančný stav		
6. Brezovica III.	SB	I.	45,00	V	13,48	V1	dobrý	3,34	
7. Brezovica IV.	SB	I.	42,00	V	1,25	V1	dobrý	33,60	
rozptýlené lokálne zdroje	SB	III.	3,00	V,O	0,00	V3			

HD 20 - čiastkový rajón paleogénu Levočských vrchov
Plocha: 372,60 km^2
Využiteľné množstvá podzemných vôd: 139,60 l.s^{-1} (0-0-0-67-46/1,1-10,8-14,7-0)
Odber: 14,12 l.s^{-1}
Bilančný stav: dobrý

Bilančný profil: 3850 Torysa - Brezovica
Využiteľné množstvá podzemných vôd: 63,10 $l.s^{-1}$ (0-0-0-33,8-25,9/0-0-4-0)
Odber: 1,43 $l.s^{-1}$
Bilančný stav: dobrý

Názov lokality	Okres	Využiteľné množstvá Kat.	Množstvo ($l.s^{-1}$)	Kvalita	Zhodnotenie využívania Odber ($l.s^{-1}$)	Využit.	Bilančný stav		Poznámka
8. Torysky, prm. Breziny, V záhrade, vrt LVH-21	LE	C1 C2	0,70 1,20	V	0,45 0,00	V1	dobrý	4,22	
9. Nižné Repaše - Oľšavica pramene, odbery	LE	C1 C2	0,60 4,00	V	0,20	V1	dobrý	23,00	
10. Tichý Potok - Škapová prm. Dlhý jarok	LE	C1 C2	2,50 2,20	V	0,00	V1	dobrý		
11. Tichý Potok - Blažov, pr. Bujačiareň, u Gerčaka, vrt LVH-11	SB	C1	10,70	O	0,00	V1	dobrý		$MQ_{EKO(ZDR)}$=0,8 $l.s^{-1}$ (pre prm. U Gerčaka)
12. Tichý Potok, prm.	LE	C1 C2	2,30 3,00	O	0,00	V1	dobrý		
13. Vyšný Slavkov, vrty LVH-12, 13, 19	LE	C1 C2	15,80 15,50	V	0,00	V1	dobrý		
rozptýlené lokálne zdroje	SB	III.	2,00	V,O	0,31	V3			
	LE	C1 III.	0,60 2,00	V,O	0,47	V3			

Bilančný profil: 3940 Torysa pod Lutinkou

Využiteľné množstvá podzemných vôd: 1,30 $l.s^{-1}$ (0-0-0-0,6-0/0-0-0,7-0)
Odber: 0,00 $l.s^{-1}$
Bilančný stav: dobrý

Názov lokality	Okres	Využiteľné množstvá Kat.	Množstvo ($l.s^{-1}$)	Kvalita	Zhodnotenie využívania Odber ($l.s^{-1}$)	Využit.	Bilančný stav	Poznámka
14. Poloma	SB	C1 III	0,60 0,70	V,O V	0,00	V1	dobrý	

Bilančný profil: 2280 Hornád - Krompachy
Využiteľné množstvá podzemných vôd: 75,20 $l.s^{-1}$ (0-0-0-33,2-20,1/1,1-10,8-10-0)
Odber: 12,69 $l.s^{-1}$
Bilančný stav: dobrý

Názov lokality	Okres	Využiteľné množstvá Kat.	Množstvo ($l.s^{-1}$)	Kvalita	Zhodnotenie využívania Odber ($l.s^{-1}$)	Využit.	Bilančný stav		Poznámka
15. Levočská Dolina - Pekliansky potok, pr. Peklisko, Smrdiace mláky	LE	C1	7,30	V	3,06	V1	uspokojivý	2,39	
16. Levočská Dolina, pr. Zwanziger	LE	C1	0,80	V	1,36	V1	havarijný	0,59	
17. Levočská Dolina vrty LDH, LVH-4, prm.	LE	C1 C2	18,60 14,70	V	2,69	V1	dobrý	12,38	+22,0 $l.s^{-1}$
18. Lúčka, prm. Lúčka, Javorek, Lentoš	LE	I. II.	1,10 5,80	V	0,80	V1	dobrý	8,63	
19. Bijacovce, 3 pr .Pri žľaboch, (Domokyca, Pri krížiku)	LE	C1	2,90	V	1,28	V1	uspokojivý	2,27	
rozptýlené lokálne zdroje	LE	C1 C2 II. III.	3,60 5,40 5,00 10,00	V,O	2,37 1,13	V3			

Subrajón povodia Poprad

Plocha: 356,90 km^2

Využiteľné množstvá podzemných vôd: 164,85 $l.s^{-1}$ (0-0-0-31-97/8,45-19,4-9-0)

Odber: 3,85 $l.s^{-1}$

Bilančný stav: dobrý

Bilančný profil: 1660 Poprad - Kežmarok pod

Využiteľné množstvá podzemných vôd: 55,00 $l.s^{-1}$ (0-0-0-8,5-31,3/0-9,2-6-0)

Odber: 0,25 $l.s^{-1}$

Bilančný stav: dobrý

Názov lokality	Okres	Využiteľné množstvá			Zhodnotenie využívania			Poznámka
		Kat.	Množstvo ($l.s^{-1}$)	Kvalita	Odber ($l.s^{-1}$)	Využit.	Bilančný stav	
20. Ľubica - Ľubický potok vrt LVH-7, prm. + fikt.vrty + odbery	KK	C1 C2	8,50 20,10	N	0,00	V1	dobrý	NH_4
21. Ľubické Kúpele, 2 prm.	KK	C2	3,70	V,N	0,00	V1,V2	dobrý	
22. Ľubica - Kamenný potok, 2 prm.	KK	C2	3,50	O	0,00	V1,V2		
23. Kežmarok	KK	II.	6,20	V,N	0,00	V3	dobrý	
rozptýlené lokálne zdroje	KK	C2 II. III.	4,00 3,00 6,00	V,O	0,00 0,25	V1 V3, V4		

Bilančný profil: 2000 Poprad - štátna hranica

Využiteľné množstvá podzemných vôd: 109,85 $l.s^{-1}$ (0-0-0-22,5-65,7/8,45-10,2-3-0)

Odber: 3,60 $l.s^{-1}$

Bilančný stav: dobrý

Názov lokality	Okres	Využiteľné množstvá			Zhodnotenie využívania			Poznámka
		Kat.	Množstvo ($l.s^{-1}$)	Kvalita	Odber ($l.s^{-1}$)	Využit.	Bilančný stav	
24. Holumnica - Holumnický potok, 2 prm.	KK	C2	4,50	V,O	0,00	V1	dobrý	
25. Ihľany, vrt LVH-8 prm.Zimná studňa, odber	KK	C1 C2	3,50 1,10	V O,V	1,49	V1	uspokojivý 3,09	
26. Holumnica fiktívne vrty + odbery	KK	C2	10,50	V	1,01	V1	dobrý 10,40	
27. Kolačkov-Lomnické rieky, 6 prm.	KK	C2	9,70	O	0,00	V1,V2	dobrý	
28. Kolačkov-Kolačkov. potok, 2 prm.	SL	C2	5,00	O	0,00	V1,V2	dobrý	
29. Kolačkovský potok 1, pr. Kolačkov 3-6	SL	I.	5,58	O	0,00	V1	dobrý	
30. Kolačkovský potok 2 pr. Kolačkov 2 vrt LZ-3	SL	I. II.	1,18 5,20	O	0,00	V1	dobrý	
31. Kolačkov -Kolačkov potok prm. , fiktívne vrty, odbery pr. Kolačkov 1	SL	C2 I.	9,10 1,69	O	0,46	V1	dobrý 23,46	
32. Kolačkov, vrt LVH-9	SL	C1 C2	9,00 0,40	N	0,00	V2	dobrý	Mn
33. Jakubany, vrt LVH-10, fiktívne vrty	SL	C1 C2	10,00 15,00	N	0,00	V2	dobrý	
34. Jakubany-Jakubianka, 3 prm.	SL	C2	4,70	V,O	0,00	V1,V2	dobrý	
rozptýlené lokálne zdroje	SL	C2 II. III.	5,60 3,00 3,00	V	0,43 0,00 0,00	V3		
	KK	C2 II.	0,10 2,00	O V,O	0,21 0,00			

QP - 120 Paleogén Spišsko-šarišského medzihoria, Bachurne a Šarišskej vrchoviny v povodí Torysy

Povodie: Hornád 4-32-04 Plocha: 310,90 km^2 Kategória preskúmanosti: P3

Využiteľné množstvá podzemných vôd: 321,00 $l.s^{-1}$ (0-44,5-0-0-0/224,5-41-11-0)
z toho termálne vody: 10,00 $l.s^{-1}$ (0-10-0-0-0/0-0-0-0)

Odber (2019): 40,76 $l.s^{-1}$ účel využitia: (31,28-4,42-0,19-0,32-0-0-4,55)
z toho termálne vody: 0,00 $l.s^{-1}$ (0-0-0-0-0-0-0)
Odber (2018): 32,01 $l.s^{-1}$ účel využitia: (27,16-4,65-0,18-0,02-0-0-0)
nárast / úbytok k aktuálnemu roku: 8,75 $l.s^{-1}$ Bilančný stav: dobrý

Poznámka: Využiteľné množstvá v kat. B stanovené podľa protokolu KKZZ s por.č. 228/2017.

HD 10 - čiastkový rajón kvartéru Torysy
Plocha: 25,80 km^2
Využiteľné množstvá podzemných vôd: 294,00 $l.s^{-1}$ (0-34,5-0-0-0/218,5-41-0-0)
Odber: 38,44 $l.s^{-1}$
Bilančný stav: dobrý

Bilančný profil: 3940 Torysa - pod Lutinkou
Využiteľné množstvá podzemných vôd: 139,00 $l.s^{-1}$ (0-0-0-0-0/108-31-0-0)
Odber: 11,81 $l.s^{-1}$
Bilančný stav: dobrý

		Využiteľné množstvá			Zhodnotenie využívania				
Názov lokality	Okres	Kat.	Množstvo ($l.s^{-1}$)	Kvalita	Odber ($l.s^{-1}$)	Využit.	Bilančný stav		Poznámka
1. Torysa	SB	II.	25,00	V	0,00	V1	dobrý		
2. Krivany	SB	I.	45,00	O	10,50	V1	dobrý	4,29	
3. Lipany	SB	I.	30,00	V	0,08	V1	dobrý	375,00	
4. Rožkovany	SB	I. II.	33,00 5,00	V	0,00	V1	dobrý		
rozptýlené lokálne zdroje	SB	II.	1,00	O	1,23	V1			

Bilančný profil: 4160 Torysa - nad Sekčovom
Využiteľné množstvá podzemných vôd: 155,00 $l.s^{-1}$ (0-34,5-0-0-0/110,5-10-0-0)
Odber: 26,63 $l.s^{-1}$
Bilančný stav: dobrý

		Využiteľné množstvá			Zhodnotenie využívania				
Názov lokality	Okres	Kat.	Množstvo ($l.s^{-1}$)	Kvalita	Odber ($l.s^{-1}$)	Využit.	Bilančný stav		Poznámka
5. Ostrovany	SB	B	30,00	V	0,00	V1	dobrý		
6. Sabinov - Pečovská Nová Ves	SB	B I. II.	4,50 40,50 5,00	CA	15,24	V1	uspokojivý	3,28	NH_4
7. Šarišské Michaľany - - Medzany	SB	I. II.	22,00 2,00	V,CA,B	4,55	V1	dobrý	5,27	Fe,b.z.
8. Veľký Šariš	PO	I. II.	48,00 3,00	V,B,CA	6,84	V1	dobrý	7,46	b.z.,Fe,Mn

HD 20 - čiastkový rajón paleogénu
Plocha: 267,00 km^2
Využiteľné množstvá podzemných vôd: 17,00 $l.s^{-1}$ (0-0-0-0-0/6-0-11-0)
Odber: 2,32 $l.s^{-1}$
Bilančný stav: dobrý

Bilančný profil: 3940 Torysa - pod Lutinkou
Využiteľné množstvá podzemných vôd: 5,00 $l.s^{-1}$ (0-0-0-0-0/0-0-5-0)
Odber: 1,57 $l.s^{-1}$
Bilančný stav: uspokojivý

Názov lokality	Okres	Využiteľné množstvá Kat.	Množstvo ($l.s^{-1}$)	Kvalita	Zhodnotenie využívania Odber ($l.s^{-1}$)	Využit.	Bilančný stav	Poznámka
rozptýlené lokálne zdroje	PO	III.	5,00	O	1,57	V3		

Bilančný profil: 4160 Torysa - nad Sekčovom
Využiteľné množstvá podzemných vôd: 12,00 $l.s^{-1}$ (0-0-0-0-0/6-0-6-0)
Odber: 0,75 $l.s^{-1}$
Bilančný stav: dobrý

Názov lokality	Okres	Využiteľné množstvá Kat.	Množstvo ($l.s^{-1}$)	Kvalita	Zhodnotenie využívania Odber ($l.s^{-1}$)	Využit.	Bilančný stav	Poznámka
9. Malý Šariš	PO	I.	6,00	V	0,00	V1	dobrý	
rozptýlené lokálne zdroje	SB	III.	6,00	O	0,75	V3		

MG - 121 Mezozoikum a paleozoikum Braniska

Povodie: Hornád 4-32-01 4-32-03 4-32-04 Plocha: 121,2 km^2 Kategória preskúmanosti: P2

Využiteľné množstvá podzemných vôd: 175,70 $l.s^{-1}$ (0-3,7-0-93-49/0-0-30-0)
z toho termálne vody: 3,70 $l.s^{-1}$ (0-3,7-0-0-0/0-0-0-0)

Odber: (2019): 82,17 účel využitia: (81,03-0,43-0-0,17-0-0-0,54)
z toho termálne vody: 0,03 (0-0,03-0-0-0-0-0)
Odber (2018): 92,91 $l.s^{-1}$ účel využitia: (91,95-0,2-0-0,17-0-0-0,59)

nárast / úbytok k aktuálnemu roku: -10,74 $l.s^{-1}$ Bilančný stav: uspokojivý

Poznámka: Využiteľné množstvá boli stanovené podľa protokolu KKZ č.j.579-39/2-78 a Rozhodnutia ev. č. 43122/2018.

HD 10 - čiastkový rajón Lačnovského synklinória
Plocha: 37,5 km^2
Bilančný profil: 4920 Hornád -Ždaňa
Využiteľné množstvá podzemných vôd: 147,00 $l.s^{-1}$ (0-0-0-86-44/0-0-17-0)
Odber: 74,31 $l.s^{-1}$
Bilančný stav: uspokojivý

Bilančný profil: 3940 Torysa - pod Ľutinkou
Využiteľné množstvá podzemných vôd: 126,00 $l.s^{-1}$ (0-0-0-86-40/0-0-0-0)
Odber: 72,71 $l.s^{-1}$
Bilančný stav: uspokojivý

Názov lokality	Okres	Využiteľné množstvá Kat.	Množstvo ($l.s^{-1}$)	Kvalita	Zhodnotenie využívania Odber ($l.s^{-1}$)	Využit.	Bilančný stav	Poznámka
1. Vyšný Slavkov	LE	C1 C2	86,00 27,00	V,CA CA	72,6 0,00		uspokojivý 1,56	pr.Lúčky vyžaduje stanoviť PHO
2. Fiktívna oblasť Slavkov - Poľanovce, (Poľanovský zlom)	LE	C2	13,00	O	0,11		dobrý 118,18	

Bilančný profil: 3240 Hornád - Košice
Využiteľné množstvá podzemných vôd: 21,00 $l.s^{-1}$ (0-0-0-0-4/0-0-17-0)
Odber: 1,60 $l.s^{-1}$
Bilančný stav: dobrý

Názov lokality	Okres	Využiteľné množstvá Kat.	Množstvo ($l.s^{-1}$)	Kvalita	Zhodnotenie využívania Odber ($l.s^{-1}$)	Využit.	Bilančný stav		Poznámka
3. Lipovce, Šindliar	PO	C2	4,00	V	1,17	V3	dobrý	13,13	
		III.	17,00	V,CA	0,43	V1			

HD 20 - čiastkový rajón Harakovské synklinórium

Plocha: 10,1 km^2
Bilančný profil: 3240 Hornád - Košice
Využiteľné množstvá podzemných vôd: 15,00 $l.s^{-1}$ (0-0-0-7-5/0-0-3-0)
Odber: 0,85 $l.s^{-1}$
Bilančný stav: dobrý

Bilančný profil: 2280 Hornád - Krompachy
Využiteľné množstvá podzemných vôd: 13,50 $l.s^{-1}$ (0-0-0-7-5/0-0-1,5-0)
Odber: 0,85 $l.s^{-1}$
Bilančný stav: dobrý

Názov lokality	Okres	Využiteľné množstvá Kat.	Množstvo ($l.s^{-1}$)	Kvalita	Zhodnotenie využívania Odber ($l.s^{-1}$)	Využit.	Bilančný stav		Poznámka
4. Dúbrava	LE	C1	7,00	V	0,00	V4	dobrý		
5. Dúbrava - Suchý hrb	LE	C2	5,00	O	0,67	V3	dobrý	7,46	+fiktívny vrt
6. Harakovce - Dúbrava	LE	III.	1,50	O	0,18	V4	dobrý	8,33	

Bilančný profil: 3240 Hornád - Košice
Využiteľné množstvá podzemných vôd: 1,50 $l.s^{-1}$ (0-0-0-0-0/0-0-1,5-0)
Odber: 0,00 $l.s^{-1}$
Bilančný stav: dobrý

Názov lokality	Okres	Využiteľné množstvá Kat.	Množstvo ($l.s^{-1}$)	Kvalita	Zhodnotenie využívania Odber ($l.s^{-1}$)	Využit.	Bilančný stav	Poznámka
rozptýlené lokálne zdroje	LE	III.	1,50	O	0	V4		

HD 30 - čiastkový rajón kryštalinika v S časti rajónu

Plocha: 25,8 km^2
Bilančný profil: 3240 Hornád - Košice
Využiteľné množstvá podzemných vôd: 5,00 $l.s^{-1}$ (0-0-0-0-0/0-0-5-0)
Odber: 4,99 $l.s^{-1}$
Bilančný stav: kritický

Bilančný profil: 2280 Hornád - Krompachy
Využiteľné množstvá podzemných vôd: 3,00 $l.s^{-1}$ (0-0-0-0-0/0-0-3-0)
Odber: 0,00 $l.s^{-1}$
Bilančný stav: dobrý

Názov lokality	Okres	Využiteľné množstvá Kat.	Množstvo ($l.s^{-1}$)	Kvalita	Zhodnotenie využívania Odber ($l.s^{-1}$)	Využit.	Bilančný stav	Poznámka
7. Poľanovce	LE	III.	3,00	V	0,00	V3	dobrý	

Bilančný profil: 3240 Hornád - Košice
Využiteľné množstvá podzemných vôd: 2,00 $l.s^{-1}$ (0-0-0-0-0/0-0-2-0)
Odber: 4,99 $l.s^{-1}$
Bilančný stav: havarijný

Názov lokality	Okres	Využiteľné množstvá Kat.	Množstvo ($l.s^{-1}$)	Kvalita	Zhodnotenie využívania Odber ($l.s^{-1}$)	Využit.	Bilančný stav		Poznámka
8. Fričovce, Široké, pod Braniskom	PO	III.	2	O	4,99	V3	havarijný	0,40	

HD 40 - čiastkový rajón kryštalinika a paleozoika J časti

Plocha: 47,8 km^2
Bilančný profil: 2983 Hornád - VN Ružín pod
Využiteľné množstvá podzemných vôd: 5,00 $l.s^{-1}$ (0-0-0-0-0/0-0-5-0)
Odber: 1,99 $l.s^{-1}$
Bilančný stav: uspokojivý

Bilančný profil: 2280 Hornád - Krompachy pod
Využiteľné množstvá podzemných vôd: 2,00 $l.s^{-1}$ (0-0-0-0-0/0-0-2-0)
Odber: 1,44 $l.s^{-1}$
Bilančný stav: napätý

Názov lokality	Okres	Využiteľné množstvá Kat.	Množstvo ($l.s^{-1}$)	Kvalita	Zhodnotenie využívania Odber ($l.s^{-1}$)	Využit.	Bilančný stav		Poznámka
9. Vojkovce	SN	III.	2,00	O	1,44	V3	napätý	1,39	

Bilančný profil: 2983 Hornád - VN Ružín pod
Využiteľné množstvá podzemných vôd: 3,00 $l.s^{-1}$ (0-0-0-0-0/0-0-3-0)
Odber: 0,55 $l.s^{-1}$
Bilančný stav: dobrý

Názov lokality	Okres	Využiteľné množstvá Kat.	Množstvo ($l.s^{-1}$)	Kvalita	Zhodnotenie využívania Odber ($l.s^{-1}$)	Využit.	Bilančný stav	Poznámka
10. Hrišovce,Kľuknava,Richnava	GE	III.	1,10	O, B	0,00	V3	dobrý	
rozptýlené lokálne zdroje	GE	III.	1,90	O, B	0,55	V3		

P - 122 Paleogén povodia Svinky

Povodie: Hornád 4-32-03 4-32-04 Plocha: 286,3 km^2 Kategória preskúmanosti: P4

Využiteľné množstvá podzemných vôd: 147,10 $l.s^{-1}$ (0-0-0-34,49-112,61/0-0-0-0)

Odber (2019): 7,76 účel využitia: (5,58-0,54-0,17-1,02-0-0,07-0,38)
Odber (2018): 7,23 $l.s^{-1}$ účel využitia: (4,98-0-0,23-0,94-0-0,01-1,07)

nárast / úbytok k aktuálnemu roku: 0,53 $l.s^{-1}$ Bilančný stav: dobrý

Poznámka: Využiteľné množstvá boli stanovené podľa protokolu KKZ č.63/97.
* Vo využiteľných množstvách sú zahrnuté aj fiktívne vrty

HD 10 - čiastkový rajón pieskovcového a pieskovcovo-zlepencového súvrstvia

Plocha: 178,7 km^2
Bilančný profil: 3240 Hornád - Košice
Využiteľné množstvá podzemných vôd: 113,91 $l.s^{-1}$ (0-0-0-31,22-82,69/0-0-0-0)
Odber: 3,26 $l.s^{-1}$
Bilančný stav: dobrý

Názov lokality	Okres	Využiteľné množstvá Kat.	Množstvo ($l.s^{-1}$)	Kvalita	Zhodnotenie využívania Odber ($l.s^{-1}$)	Využit.	Bilančný stav	Poznámka
1. Radatice, Janov	PO	C1 C2	1,50 9,72	CO,O	0,00	V2	dobrý	

2. Bzenov	PO	C1 C2	3,00 3,74	V,O,N	0,39	V2	dobrý	17,28	
3. Rokycany	PO	C1 C2	0,30 10,06	O	0,06	V3	dobrý	172,67	
4. Kojatická Dolina	PO	C1	5,00	O	0,00	V3	dobrý		
5. Šarišské Lužianky	PO	C1	2,00	CO	0,03	V3	dobrý	66,67	
6. Ondrašovce, Brežany	PO	C1 C2	0,10 0,50	O,N	0,00	V3	dobrý		
7. Bajerov	PO	C2	0,37	O	0,00	V3	dobrý		
8. Kvačany	PO	C1	1,70	O	0,48	V3	dobrý	3,54	
9. Žipov	PO	C1 C2	0,10 2,85	CO	0,08	V3	dobrý	36,88	
10. Krížovany	PO	C1	1,00	V,O	0,00	V3	dobrý		
11. Chminianska Nová Ves - Chmiňany	PO	C1 C2	0,40 11,98	O,V	0,55	V3	dobrý	22,51	
12. Chminianske Jakubovany	PO	C1 C2	1,60 7,70	V,N	0,00	V3	dobrý		
13. Široké	PO	C1 C2	1,70 4,84	B, CO O	0,28	V3	dobrý	23,36	
14. Hendrichovce, Fričovce, Bertotovce	PO	C1 C2	0,52 16,48	V,O,CO	0,19	V3	dobrý	89,47	
15. Hrabkov, Štefanovce,	PO	C1	4,6	O	0,28	V3	dobrý	16,43	
16. Renčišov	SB	C2	2,35	O	0,00	V3	dobrý		
17. Uzovské Pekľany	SB	C1 C2	7,00 11,10	V,O,B	0,21	V3	dobrý	86,19	
18. Hermanovce	PO	C1 C2	0,70 1,00	O	0,71	V3	uspokojivý	2,39	

HD 20 - čiastkový rajón ílovcovo-pieskovcového súvrstvia

Plocha: 107,6 km^2

Bilančný profil: 3240 Hornád - Košice

Využiteľné množstvá podzemných vôd: 33,19 $l.s^{-1}$ (0-0-0-3,27-29,92/0-0-0-0)

Odber: 4,50 $l.s^{-1}$

Bilančný stav: dobrý

		Využiteľné množstvá			Zhodnotenie využívania				
Názov lokality	Okres	Kat.	Množstvo ($l.s^{-1}$)	Kvalita	Odber ($l.s^{-1}$)	Využit.	Bilančný stav		Poznámka
19. Chminianska Nová Ves - Chmiňany	PO	C1 C2	0,61 13,29	O,B,CO	0,00	V3	dobrý		
20. Chminianske Jakubovany	PO	C2	2,70	O	0,00	V3	dobrý		
21. Kojatice	PO	C1 C2	0,40 2,50	V,O	0,22	V3	dobrý	13,18	
22. Lažany	PO	C1	0,70	O	0,00	V3	dobrý		
23. Bunde	PO	C1 C2	0,10 1,00	O	0,00	V3	dobrý		
24. Brežany	PO	C2	1,00	O	0,00	V3	dobrý		
25. Močidľany, Jarovnice	SB	C1 C2	1,16 3,51	V,CO	4,25	V3	kritický	1,10	
26. Svinia	PO	C1 C2	0,30 2,10	CA,O	0,02	V3	dobrý	120,00	NO_3, NH_4
27. Cemjata, Kvašná voda	PO	C2	1,39	CA,B,O	0,00	V3	dobrý		
28. Hermanovce	PO	C2	1,29	CA,O	0,00	V3	dobrý		
29. Vydumanec	PO	C2	1,14	O	0,01	V3	dobrý	114,00	

NQ - 123 Neogén východnej časti Košickej kotliny

Povodie: Hornád 4-32-03 4-32-04 Plocha: 437,50 km^2 Kategória preskúmanosti: P4

Využiteľné množstvá podzemných vôd: 319,00 $l.s^{-1}$ (0-0-319-0-0/0-0-0-0)
z toho termálne vody: 10,00 $l.s^{-1}$ (0-0-10-0-0/0-0-0-0)

Odber (2019): 7,80 $l.s^{-1}$ účel využitia: (4,17-0-0,5-2,62-0,01-0,43-0,07)
z toho termálne vody: 0,00 $l.s^{-1}$ (0-0-0-0-0-0-0)
Odber (2018): 7,97 $l.s^{-1}$ účel využitia: (4,22-0-0,52-2,15-0-1,01-0,07)
nárast / úbytok k aktuálnemu roku: -0,17 $l.s^{-1}$ Bilančný stav: dobrý

Poznámka: Využ. množstvá v kat. C stanovené podľa rozhodnutia KKMPzV s por.č.6/2004-KKMPzV.

HD 10 - čiastkový rajón neogénu na západnom okraji Slanských vrchov

Plocha: 323,60 km^2
Využiteľné množstvá podzemných vôd: 202,50 $l.s^{-1}$ (0-0-202,5-0-0/0-0-0-0)
Odber: 5,96 $l.s^{-1}$
Bilančný stav: dobrý

Bilančný profil: 4160 Torysa - nad Sekčovom
Využiteľné množstvá podzemných vôd: 10,07 $l.s^{-1}$ (0-0-(10,07)-0-0)
Odber: 0,15 $l.s^{-1}$
Bilančný stav: dobrý

		Využiteľné množstvá			Zhodnotenie využívania			
Názov lokality	Okres	Kat.	Množstvo ($l.s^{-1}$)	Kvalita	Odber ($l.s^{-1}$)	Využit.	Bilančný stav	Poznámka
rozptýlené lokálne zdroje + 3 fiktívne vrty	PO	C	10,07	CA,B	0,15	V2		Mn,Fe,NH_4,b.z.

Bilančný profil: 4440 Sekčov - ústie
Využiteľné množstvá podzemných vôd: 44,40 $l.s^{-1}$ (0-0-44,4-0-0/0-0-0-0)
Odber: 2,46 $l.s^{-1}$
Bilančný stav: dobrý

		Využiteľné množstvá			Zhodnotenie využívania			
Názov lokality	Okres	Kat.	Množstvo ($l.s^{-1}$)	Kvalita	Odber ($l.s^{-1}$)	Využit.	Bilančný stav	Poznámka
1. Šarišské Lúky - Nižná Šebastová	PO	C	11,67	CA,B	0,07	V2	dobrý 166,71	NH_4,NO_2,b.z.
rozptýlené lokálne zdroje	PO	C	32,73	CA,B	2,39	V2		z toho 10 fikt. vrtov 5,0 $l.s^{-1}$.

Bilančný profil: 4680 Torysa - Košické Olšany
Využiteľné množstvá podzemných vôd: 89,80 $l.s^{-1}$ (0-0-89,8-0-0/0-0-0-0)
Odber: 3,20 $l.s^{-1}$
Bilančný stav: dobrý

		Využiteľné množstvá			Zhodnotenie využívania			
Názov lokality	Okres	Kat.	Množstvo ($l.s^{-1}$)	Kvalita	Odber ($l.s^{-1}$)	Využit.	Bilančný stav	Poznámka
2. Chrastné - Vajkovce	KS	C	73,18	V,B	0,58	V1	dobrý 126,17	z toho fikt. vrt 9,2 $l.s^{-1}$, b.z.
rozptýlené lokálne zdroje	PO	C	16,62	CA,B	2,62	V2		Fe,Mn,NH_4, NO_2,b.z.

Bilančný profil: 4920 Hornád - Ždaňa
Využiteľné množstvá podzemných vôd: 58,23 $l.s^{-1}$ (0-0-39,03-0-0/0-0-0-0)
Odber: 0,15 $l.s^{-1}$
Bilančný stav: dobrý

		Využiteľné množstvá			Zhodnotenie využívania			
Názov lokality	Okres	Kat.	Množstvo ($l.s^{-1}$)	Kvalita	Odber ($l.s^{-1}$)	Využit.	Bilančný stav	Poznámka
rozptýlené lokálne zdroje	KS	C	58,23	F,CA,B	0,15	V3		vzhľad,Mn,Cd, b.z.

HD 20 - čiastkový rajón kvartéru Torysy

Plocha: 51,20 km^2
Využiteľné množstvá podzemných vôd: 90,29 $l.s^{-1}$ (0-0-90,29-0-0/0-0-0-0)
Odber: 0,57 $l.s^{-1}$
Bilančný stav: dobrý

Bilančný profil: 4160 Torysa - nad Sekčovom
Využiteľné množstvá podzemných vôd: 9,15 $l.s^{-1}$ (0-0-9,15-0-0/0-0-0-0)
Odber: 0,23 $l.s^{-1}$
Bilančný stav: dobrý

		Využiteľné množstvá			Zhodnotenie využívania			
Názov lokality	Okres	Kat.	Množstvo ($l.s^{-1}$)	Kvalita	Odber ($l.s^{-1}$)	Využit.	Bilančný stav	Poznámka
rozptýlené lokálne zdroje	PO	C	9,15	F,CA, CO,B	0,23	V2		sed.,bakt.z.,Fe, Mn,NH_4,RL

Bilančný profil: 4440 Sekčov - ústie
Využiteľné množstvá podzemných vôd: 8,42 $l.s^{-1}$ (0-0-8,42-0-0/0-0-0-0)
Odber: 0,00 $l.s^{-1}$
Bilančný stav: dobrý

		Využiteľné množstvá			Zhodnotenie využívania			
Názov lokality	Okres	Kat.	Množstvo ($l.s^{-1}$)	Kvalita	Odber ($l.s^{-1}$)	Využit.	Bilančný stav	Poznámka
rozptýlené lokálne zdroje	PO	C	8,42	CA	0,00	V2		Fe,Mn,NH_4

Bilančný profil: 4680 Torysa - Košické Olšany
Využiteľné množstvá podzemných vôd: 61,26 $l.s^{-1}$ (0-0-61,26-0-0/0-0-0-0)
Odber: 0,34 $l.s^{-1}$
Bilančný stav: dobrý

		Využiteľné množstvá			Zhodnotenie využívania			
Názov lokality	Okres	Kat.	Množstvo ($l.s^{-1}$)	Kvalita	Odber ($l.s^{-1}$)	Využit.	Bilančný stav	Poznámka
3. Vajkovce	KS	C	2,47	F,CA,B	0,00	V2	dobrý	sediment, Mn,NH_4,Fe,b.z.
rozptýlené lokálne zdroje	PO,KS	C	58,79	CA,B	0,34	V2		Fe,Mn,b.z.

Bilančný profil: 4920 Hornád - Ždaňa
Využiteľné množstvá podzemných vôd: 11,46 $l.s^{-1}$ (0-0-11,46-0-0/0-0-0-0)
Odber: 0,00 $l.s^{-1}$
Bilančný stav: dobrý

		Využiteľné množstvá			Zhodnotenie využívania			
Názov lokality	Okres	Kat.	Množstvo ($l.s^{-1}$)	Kvalita	Odber ($l.s^{-1}$)	Využit.	Bilančný stav	Poznámka
rozptýlené lokálne zdroje	KS	C	11,46	CA,B	0,00	V3		Fe,NH_4,NO_2, b.z.

HD 30 - čiastkový rajón neogénu medzi dolinami Hornádu a Torysy

Plocha: 62,70 km^2
Využiteľné množstvá podzemných vôd: 16,21 $l.s^{-1}$ (0-0-16,21-0-0/0-0-0-0)
Odber: 1,27 $l.s^{-1}$
Bilančný stav: dobrý

Bilančný profil: 3840 Hornád - nad Torysou
Využiteľné množstvá podzemných vôd: 1,75 $l.s^{-1}$ (0-0-1,75-0-0/0-0-0-0)
Odber: 0,00 $l.s^{-1}$
Bilančný stav: dobrý

Názov lokality	Okres	Využiteľné množstvá			Zhodnotenie využívania			Poznámka
		Kat.	Množstvo ($l.s^{-1}$)	Kvalita	Odber ($l.s^{-1}$)	Využit.	Bilančný stav	
rozptýlené lokálne zdroje	K3	C	1,75	F,CA,B	0,00	V3		zápach,Fe,Mn, b.z.

Bilančný profil: 4680 Torysa - Košické Olšany
Využiteľné množstvá podzemných vôd: 14,46 $l.s^{-1}$ (0-0-14,46-0-0/0-0-0-0)
Odber: 1,27 $l.s^{-1}$
Bilančný stav: dobrý

Názov lokality	Okres	Využiteľné množstvá			Zhodnotenie využívania			Poznámka
		Kat.	Množstvo ($l.s^{-1}$)	Kvalita	Odber ($l.s^{-1}$)	Využit.	Bilančný stav	
rozptýlené lokálne zdroje	PO	C	14,46	CA,B	1,27	V3		Fe,Mn,NO_3, NH_4,b.z.

Bilančný profil: 4920 Hornád - Ždana
Využiteľné množstvá podzemných vôd: 0,00 $l.s^{-1}$ (0-0-0-0-0/0-0-0-0)
Odber: 0,00 $l.s^{-1}$
Bilančný stav: dobrý

Názov lokality	Okres	Využiteľné množstvá			Zhodnotenie využívania			Poznámka
		Kat.	Množstvo ($l.s^{-1}$)	Kvalita	Odber ($l.s^{-1}$)	Využit.	Bilančný stav	
rozptýlené lokálne zdroje	K4	C	0,00	V	0,00	V3		

MG - 124 Mezozoikum a kryštalinikum Čiernej hory

Povodie: Hornád 4-32-03 4-32-01 4-32-04 Plocha: 264,0 km^2 Kategória preskúmanosti: P2

Využiteľné množstvá podzemných vôd: 578,00 $l.s^{-1}$ (0-0-0-53-465/10-45-5-0)

Odber (2019): 28,56 $l.s^{-1}$ účel využitia: (27,71-0,30-0,03-0,27-0-0,04-0,21)
Odber (2018): 36,18 $l.s^{-1}$ účel využitia: (35,32-0,28-0,03-0,27-0-0,03-0,25)

nárast / úbytok k aktuálnemu roku: -7,62 $l.s^{-1}$ Bilančný stav: dobrý

Poznámka: Perspektívne využitie podz. vôd v rajóne je možné v oblastiach s výpočtom zásob vo fiktívnych studniach.
Využiteľné zásoby podzemných vôd stanovené na základe protokolu KKZZ č.j.550-16/4-83 a doplnku KKZ č.j.125-16/32-91.

HD 10 - čiastkový rajón údolných náplavov Hornádu a karbonátov ružínskeho mezozoika
Plocha: 95,2 km^2
Bilančný profil: 3240 Hornád - Košice
Využiteľné množstvá podzemných vôd: 434,50 $l.s^{-1}$ (0-0-0-0-434,5/0-0-0-0)
Odber: 23,77 $l.s^{-1}$
Bilančný stav: dobrý

Bilančný profil: 4680 Torysa - Košické Olšany
Využiteľné množstvá podzemných vôd: 6,70 $l.s^{-1}$ (0-0-0-0-6,7/0-0-0-0)
Odber: 1,17 $l.s^{-1}$
Bilančný stav: dobrý

Názov lokality	Okres	Využiteľné množstvá Kat.	Množstvo ($l.s^{-1}$)	Kvalita	Zhodnotenie využívania Odber ($l.s^{-1}$)	Využit.	Bilančný stav		Poznámka
1. Lemešany	PO	C2	6,70	O	1,17	V3	dobrý	5,73	

Bilančný profil: 3240 Hornád - Košice
Využiteľné množstvá podzemných vôd: 427,80 $l.s^{-1}$ (0-0-0-0-427,8/0-0-0-0)
Odber: 22,60 $l.s^{-1}$
Bilančný stav: dobrý

Názov lokality	Okres	Využiteľné množstvá Kat.	Množstvo ($l.s^{-1}$)	Kvalita	Zhodnotenie využívania Odber ($l.s^{-1}$)	Využit.	Bilančný stav		Poznámka
2. Trebejov	KS	C2	60,00	O	0,01	V1	dobrý	6000,00	
3. Košice - Kavečany, sever	K1	C2	25,00	CA,B,V	12	V5	uspokojivý	2,08	
4. Sokoľ, Malá Vieska	KS	C2	141,50	O,V	5,56	V1	dobrý	25,45	
5. Tepličany - Družstevná	KS	C2	175,40	V	1,25	V1	dobrý	140,32	
ostatné rozptýlené zdroje	KS	C2	25,90	V,CA	3,78	V2			

HD 20 - čiastkový rajón hrabkovského mezozoika
Plocha: 59,7 km^2
Bilančný profil: 3240 Hornád - Košice
Využiteľné množstvá podzemných vôd: 83,50 $l.s^{-1}$ (0-0-0-53-30,5/0-0-0-0)
Odber: 2,56 $l.s^{-1}$
Bilančný stav: dobrý

Bilančný profil: 2983 Hornád - VN Ružín pod
Využiteľné množstvá podzemných vôd: 3,50 $l.s^{-1}$ (0-0-0-0-3,5/0-0-0-0)
Odber: 0,55 $l.s^{-1}$
Bilančný stav: dobrý

Názov lokality	Okres	Využiteľné množstvá Kat.	Množstvo ($l.s^{-1}$)	Kvalita	Zhodnotenie využívania Odber ($l.s^{-1}$)	Využit.	Bilančný stav		Poznámka
6. Klenov	PO	C2	3,50	O	0,55	V2	dobrý	6,36	

Bilančný profil: 3240 Hornád - Košice
Využiteľné množstvá podzemných vôd: 80,00 $l.s^{-1}$ (0-0-0-53-27/0-0-0-0)
Odber: 2,01 $l.s^{-1}$
Bilančný stav: dobrý

Názov lokality	Okres	Využiteľné množstvá Kat.	Množstvo ($l.s^{-1}$)	Kvalita	Zhodnotenie využívania Odber ($l.s^{-1}$)	Využit.	Bilančný stav		Poznámka
7. Ruské Pekľany	PO	C1	35,00	V	0,00	V1	dobrý		
8. Ľubovec	PO	C1	15,50	V,O	0,28	V1	dobrý	55,36	
9. Miklušovce, Klenov, Hrabko	PO	C1	0,50	V	0,00	V1	uspokojivý	2,40	
		C2	2,00	O	1,04	V3			
10. Sedlice, Suchá Dolina	PO	C1	2,00	V,O	0,69	V4	dobrý	39,13	persp.fikt.oblasť
povodie Sopotice	PO	C2	25,00	O	0,00	V1			

HD 30 - čiastkový rajón kryštalinika a detritických súvrství permowerfénu
Plocha: 109,1 km^2
Bilančný profil: 3240 Hornád - Košice
Využiteľné množstvá podzemných vôd: 60,00 $l.s^{-1}$ (0-0-0-0-0/10-45-5-0)
Odber: 2,23 $l.s^{-1}$
Bilančný stav: dobrý

Bilančný profil: 2983 Hornád - VN Ružín pod
Využiteľné množstvá podzemných vôd: 15,00 $l.s^{-1}$ (0-0-0-0-0/10-5-0-0)
Odber: 0,00 $l.s^{-1}$
Bilančný stav: dobrý

Názov lokality	Okres	Využiteľné množstvá Kat.	Množstvo ($l.s^{-1}$)	Kvalita	Zhodnotenie využívania Odber ($l.s^{-1}$)	Využit.	Bilančný stav	Poznámka
11. Ružín	GE	I.	10,00	V	0,00	V1	dobrý	
12. Kluknava	GE	II.	5,00	O	0,00	V3	dobrý	

Bilančný profil: 3240 Hornád - Košice
Využiteľné množstvá podzemných vôd: 45,00 $l.s^{-1}$ (0-0-0-0-0/0-40-5-0)
Odber: 2,23 $l.s^{-1}$
Bilančný stav: dobrý

Názov lokality	Okres	Využiteľné množstvá Kat.	Množstvo ($l.s^{-1}$)	Kvalita	Zhodnotenie využívania Odber ($l.s^{-1}$)	Využit.	Bilančný stav		Poznámka
13. Malá Lodina	KS	II.	14,00	V,B	0,56	V3	dobrý	25,00	
14. Veľká Lodina	KS	II.	19,50	B	0,57	V3	dobrý	34,21	
15. dolina Sopotice	KS	II.	6,50	O	0,00	V3	dobrý		
ostatné rozptýlené zdroje	KS	III.	5,00	O	1,10	V3			

Q - 125 Kvartér Hornádu v Košickej kotline

Povodie: Hornád 4-32-03 4-32-05 Plocha: 201,50 km^2 Kategória preskúmanosti: P1

Využiteľné množstvá podzemných vôd: 686,62 $l.s^{-1}$ (0-251,05-0-0-354,44/14,13-41-26-0)

Odber (2019): 126,60 $l.s^{-1}$ účel využitia: (17,32-0,2-14,3-0,62-0,08-89,72-4,36)
Odber (2018): 116,42 $l.s^{-1}$ účel využitia: (12,99-0,19-11,61-0,12-0,15-89,26-2,10)

nárast / úbytok k aktuálnemu roku: 10,18 $l.s^{-1}$ Bilančný stav: dobrý

Poznámka: Využiteľné množstvá v kat. C2 stanovené podľa protokola KKZZ č.j.16/15-89, v kat. B s por.č.191/2017, s por.č.207/2017, s por.č.237/2017.

HD 10 - čiastkový rajón náplavov Hornádu
Plocha: 87,60 km^2
Využiteľné množstvá podzemných vôd: 604,62 $l.s^{-1}$ (0-250,18-0-0-354,44/0-0-0-0)
Odber: 123,68 $l.s^{-1}$
Bilančný stav: dobrý

Bilančný profil: 3240 Hornád - Košice
Využiteľné množstvá podzemných vôd: 20,00 $l.s^{-1}$ (0-0-0-0-20/0-0-0-0)
Odber: 0,29 $l.s^{-1}$
Bilančný stav: dobrý

Názov lokality	Okres	Využiteľné množstvá Kat.	Množstvo ($l.s^{-1}$)	Kvalita	Zhodnotenie využívania Odber ($l.s^{-1}$)	Využit.	Bilančný stav		Poznámka
1. Košice	K1	C2	20,00	O	0,29	V4	dobrý	68,97	

Bilančný profil: 3840 Hornád - nad Torysou
Využiteľné množstvá podzemných vôd: 238,52 $l.s^{-1}$ (0-47,88-0-0-167,14/0-0-0-0)
Odber: 8,54 $l.s^{-1}$
Bilančný stav: dobrý

Názov lokality	Okres	Využiteľné množstvá Kat.	Množstvo ($l.s^{-1}$)	Kvalita	Zhodnotenie využívania Odber ($l.s^{-1}$)	Využit.	Bilančný stav		Poznámka
2. Košice	K1	B C2	47,88 167,14	B,F,V,C A,CO	8,36	V4	dobrý	25,72	sediment,b.z. Mn,Fe,NO3,RL
3. Krásna nad Hornádom	K4	C2	12,50	V	0,18	V1	dobrý	69,44	
4. Kokšov - Bakša - Barca	K4	C2	11,00	F,CA,B	0,00	V2	dobrý		vzhľad,Mn,Fe, b.z.

Bilančný profil: 4920 Hornád - Ždaňa
Využiteľné množstvá podzemných vôd: 1,60 $l.s^{-1}$ (0-0-0-0-1,6/0-0-0-0)
Odber: 0,00 $l.s^{-1}$
Bilančný stav: dobrý

Názov lokality	Okres	Využiteľné množstvá Kat.	Množstvo ($l.s^{-1}$)	Kvalita	Zhodnotenie využívania Odber ($l.s^{-1}$)	Využit.	Bilančný stav	Poznámka
5. Nižná Hutka	K4	C2	1,60	F,CA	0,00	V2	dobrý	vzhľad,Fe,Mn

Bilančný profil: mimo bilančného profilu
Využiteľné množstvá podzemných vôd: 344,50 $l.s^{-1}$ (0-202,3-0-0-142,2/0-0-0-0)
Odber: 114,85 $l.s^{-1}$
Bilančný stav: uspokojivý

Názov lokality	Okres	Využiteľné množstvá Kat.	Množstvo ($l.s^{-1}$)	Kvalita	Zhodnotenie využívania Odber ($l.s^{-1}$)	Využit.	Bilančný stav		Poznámka
6. Barca	K4	C2	1,80	CA,B	0,02	V4	dobrý	90,00	NO_2,b.z.
7. Krásna nad Hornádom	K4	C2	27,50	B	0,00	V4	dobrý		b.z.
8. Kokšov - Bakša	KS	C2	6,00	V	0,00	V1	dobrý		
9. Valaliky	KS	C2	0,90	B	0,00	V4	dobrý		b.z.
10. Geča	KS	C2	50,00	CA	0,09	V2	dobrý	555,56	Fe,Mn
11. Čaňa	KS	C2	22,10	B	10,44	V3	uspokojivý	2,12	b.z.
12. Gyňov	KS	B	107,30	V,CA,B	88,30	V4	napätý	1,22	NH_4,NO_2,b.z.
13. Seňa	KS	B	95,00	V,CA	5,04	V2	dobrý	18,85	Fe,Mn,NO_2,b.z.
14. Kechnec	KS	C2	19,90	F,CA,B	10,96	V2	uspokojivý	1,82	sediment,Mn,b.z.
15. Milhosť	KS	C2	14,00	O	0,00	V3	dobrý		

HD 20 - čiastkový rajón terás Hornádu
Plocha: 84,90 km^2
Využiteľné množstvá podzemných vôd: 65,00 $l.s^{-1}$ (0-0,87-0-0-0/14,13-28-22-0)
Odber: 2,92 $l.s^{-1}$
Bilančný stav: dobrý

Bilančný profil: 3840 Hornád - nad Torysou
Využiteľné množstvá podzemných vôd: 35,00 $l.s^{-1}$ (0-0,87-0-0-0/14,13-4-16-0)
Odber: 0,33 $l.s^{-1}$
Bilančný stav: dobrý

Názov lokality	Okres	Využiteľné množstvá Kat.	Množstvo ($l.s^{-1}$)	Kvalita	Zhodnotenie využívania Odber ($l.s^{-1}$)	Využit.	Bilančný stav	Poznámka
rozptýlené lokálne zdroje	K2,K4	B I. II. III.	0,87 14,13 4,00 16,00	F,CA,B	0,33	V2		zákal,NO_2,Fe b.z.

Bilančný profil: mimo bilančného profilu
Využiteľné množstvá podzemných vôd: 30,00 $l.s^{-1}$ (0-0-0-0-0/0-24-6-0)
Odber: 2,59 $l.s^{-1}$
Bilančný stav: dobrý

Názov lokality	Okres	Využiteľné množstvá Kat.	Množstvo ($l.s^{-1}$)	Kvalita	Zhodnotenie využívania Odber ($l.s^{-1}$)	Využit.	Bilančný stav	Poznámka
rozptýlené lokálne zdroje	K2	II. III.	24,00 6,00	CA,B	2,59	V2		Fe,Mn,b.z.

HD 30 - čiastkový rajón neogénu
Plocha: 29,00 km^2
Využiteľné množstvá podzemných vôd: 17,00 $l.s^{-1}$ (0-0-0-0-0/0-13-4-0)
Odber: 0,00 $l.s^{-1}$
Bilančný stav: dobrý

Bilančný profil: 3840 Hornád - nad Torysou
Využiteľné množstvá podzemných vôd: 16,00 $l.s^{-1}$ (0-0-0-0-0/0-12-4-0)
Odber: 0,00 $l.s^{-1}$
Bilančný stav: dobrý

Názov lokality	Okres	Využiteľné množstvá Kat.	Množstvo ($l.s^{-1}$)	Kvalita	Zhodnotenie využívania Odber ($l.s^{-1}$)	Využit.	Bilančný stav	Poznámka
rozptýlené lokálne zdroje	K2	II. III.	12,00 4,00	F,CA,B	0,00	V3		sediment,Fe, Mn,NH_4,b.z.

Bilančný profil: mimo bilančného profilu
Využiteľné množstvá podzemných vôd: 1,00 $l.s^{-1}$ (0-0-0-0-0/0-1-0-0)
Odber: 0,00 $l.s^{-1}$
Bilančný stav: dobrý

Názov lokality	Okres	Využiteľné množstvá Kat.	Množstvo ($l.s^{-1}$)	Kvalita	Zhodnotenie využívania Odber ($l.s^{-1}$)	Využit.	Bilančný stav	Poznámka
rozptýlené lokálne zdroje	K2	II.	1,00	CA,B	0,00	V3		Fe,b.z.

M - 126 Mezozoikum Muránskej planiny a V časti Heľpianskeho podolia a priľahlé kryštalinikum

Povodie: Slaná 4-31-02, 4-31-03; Hron 4-23-01 Plocha: 310,90 km^2 Kategória preskúmanosti: P2-P3

Využiteľné množstvá podzemných vôd: 628,80 $l.s^{-1}$ (0-17,60-0-246-174/1,2-125-45-20)

Odber (2019): 55,14 $l.s^{-1}$ účel využitia: (54,42-0-0-0,69-0-0,03-0)
Odber (2018): 56,32 $l.s^{-1}$ účel využitia: (55,69-0-0-0,6-0-0,03-0)
nárast / úbytok k aktuálnemu roku: -1,18 $l.s^{-1}$ Bilančný stav: dobrý

Poznámka: Využiteľné množstvá boli stanovené podľa Rozhodnutia MŽP SR ev. č. 61304/2016.

Subrajón povodia Slanej
Plocha: 156,80 km^2
Využiteľné množstvá podzemných vôd: 367,10 $l.s^{-1}$ (0-0-0-246-59,9/1,2-30-10-20)
Odber: 40,42 $l.s^{-1}$
Bilančný stav: dobrý

SA 10 - čiastkový rajón mezozoika Muránskej planiny medzi Tisovcom a Muránskou Hutou

Plocha: 77,40 km^2
Využiteľné množstvá podzemných vôd: 309,10 $l.s^{-1}$ (0-0-0-246-59,9/1,2-0-2-0)
Odber: 33,43 $l.s^{-1}$
Bilančný stav: dobrý

Bilančný profil: 2200 (Muráň - ústie)
Využiteľné množstvá podzemných vôd: 307,90 $l.s^{-1}$ (0-0-0-246-59,9/0-0-2-0)
Odber: 33,43 $l.s^{-1}$
Bilančný stav: dobrý

Názov lokality	Okres	Využiteľné množstvá			Zhodnotenie využívania				Poznámka
		Kat.	Množstvo ($l.s^{-1}$)	Kvalita	Odber ($l.s^{-1}$)	Využit.	Bilančný stav		
1. Tisovec	RA	C1 C2	33,00 4,30	B	11,74	V4	uspokojivý	3,18	pr."Vyvieračka I" (horná)
		C1 C2	25,40 6,40	B	0,00	V4	dobrý		pr."Vyvieračka II" (dolná)
2. Muráň	RA	C1 C2	82,90 16,50	V	0,00	V2	dobrý		pr.Pastovník * + odber SHM-1A (problém PHO)
		C2	4,70	B	0,00	V2	dobrý		pr.Dovalka (problém PHO)
		C1 C2	6,50 3,60	B	0,00	V3	dobrý		pr.Pri močiari I, II
3. Muráň	RA	C1 C2	80,00 20,10	B	21,40	V4	dobrý	4,68	pr.Pod hradom**
		C1 C2	3,30 0,90	V	0,00	V1	dobrý		pr.Brúsik
4. Muránska Huta	RA	C1 C2	2,20 0,70	B	0,00	V4	dobrý		pr.Pod hradom
		C1 C2	12,70 2,70	V	0,26	V1	dobrý	59,23	pr.Bobačka
zvyšok čiastkového rajónu	RA	III.	2,00	O	0,03	V3	dobrý	66,67	lok. Veľká Lúka

* V súlade s doplnkom č.1 (20/2000-KKZZ) je pr. skupina Pastovník tvorená pr. "Za MNV", "V záhrade", "V obci".
** U prameňa "Pod hradom" sa s ohľadom na doplnok č.20/2000-KKZZ zaokrúhluje pre sumárny výpočet C1 z 80,1 $l.s^{-1}$ na 80,0 $l.s^{-1}$ a C2 z 20,1 $l.s^{-1}$ na 20,2 $l.s^{-1}$.

Bilančný profil: 3240 (Rimava - Hnúšťa, Likier)
Využiteľné množstvá podzemných vôd: 1,20 $l.s^{-1}$ (0-0-0-0-0/1,2-0-0-0)
Odber: 0 $l.s^{-1}$
Bilančný stav: dobrý

Názov lokality	Okres	Využiteľné množstvá			Zhodnotenie využívania				Poznámka
		Kat.	Množstvo ($l.s^{-1}$)	Kvalita	Odber ($l.s^{-1}$)	Využit.	Bilančný stav		
zvyšok čiastkového rajónu	RS	I.	1,20	O	0,00	V3	dobrý		pr. Šajba

SA 50 - čiastkový rajón Tisoveckého krasu

Plocha: 32,60 km^2
Bilančný profil: 3240 (Rimava - Hnúšťa, Likier)
Využiteľné množstvá podzemných vôd: 50,00 $l.s^{-1}$ (0-0-0-0-0/0-30-0-20)
Odber: 6,99 $l.s^{-1}$
Bilančný stav: dobrý

Názov lokality	Okres	Využiteľné množstvá			Zhodnotenie využívania				Poznámka
		Kat.	Množstvo ($l.s^{-1}$)	Kvalita	Odber ($l.s^{-1}$)	Využit.	Bilančný stav		
5. Tisovec, lok. Hradová	RS	II.	30,00	V	6,99	V4	dobrý	4,29	pr. Teplica, Period. vyvier.
6. Tisovec, Rejkovský potok + zvyšok čiast. rajónu	RS	odhad	20,00	O	0,00	V3	dobrý		rozptýlené pramene

SA 60 - čiastkový rajón kryštalinika povodia Slanej

Plocha: 46,80 km^2
Bilančný profil: 3240 (Rimava - Hnúšťa, Likier)
Využiteľné množstvá podzemných vôd: 8,00 $l.s^{-1}$ (0-0-0-0-0/0-0-8-0)
Odber: 0,00 $l.s^{-1}$
Bilančný stav: dobrý

		Využiteľné množstvá			Zhodnotenie využívania			
Názov lokality	Okres	Kat.	Množstvo ($l.s^{-1}$)	Kvalita	Odber ($l.s^{-1}$)	Využit.	Bilančný stav	Poznámka
7. Tisovec, lok. Bánovo	RS	III.	4,00	O	0,00	V4	dobrý	pr.Pod dielom
8. Tisovec, lok. Strieborná	RS	III.	4,00	O	0,00	V3	dobrý	rozptýlené pr.

Subrajón povodia Hrona

Plocha: 154,10 km^2
Využiteľné množstvá podzemných vôd: 261,70 $l.s^{-1}$ (0-17,60-0-0-114,1/0-95-35-0)
Odber: 14,72 $l.s^{-1}$
Bilančný stav: dobrý

HN 11 - čiastkový rajón Muránskej planiny medzi Muránskou Hutou a Telgártom - SV časť

Plocha: 53,10 km^2
Bilančný profil: 1420 (Hron - nad Breznom)
Využiteľné množstvá podzemných vôd: 112,10 $l.s^{-1}$ (0-0-0-0-87,1/0-0-25-0)
Odber: 0,31 $l.s^{-1}$
Bilančný stav: dobrý

		Využiteľné množstvá			Zhodnotenie využívania				
Názov lokality	Okres	Kat.	Množstvo ($l.s^{-1}$)	Kvalita	Odber ($l.s^{-1}$)	Využit.	Bilančný stav		Poznámka
9. Červená Skala	BB	C2	28,00	O	0,00	V1	dobrý		pr.Pod viadukt
10. Vaľkovňa	BB	C2	37,50	O	0,00	V1	dobrý		pr.Strážny dom, V záreze...
11. Šumiac	BB	C2	21,60	O	0,31	V2	dobrý	69,68	
12. Červená Skala	BB	III.	25,00	O	0,00	V3	dobrý		

HN 12 - čiastkový rajón Muránskej planiny medzi Tisovcom a Telgártom - Z časť

Plocha: 10,70 km^2
Bilančný profil: 1420 (Hron - nad Breznom)
Využiteľné množstvá podzemných vôd: 44,60 $l.s^{-1}$ (0-17,60-0-0-27/0-0-0-0)
Odber: 4,75 $l.s^{-1}$
Bilančný stav: dobrý

		Využiteľné množstvá			Zhodnotenie využívania				
Názov lokality	Okres	Kat.	Množstvo ($l.s^{-1}$)	Kvalita	Odber ($l.s^{-1}$)	Využit.	Bilančný stav		Poznámka
13. dolina potoka Dudlavka	BB	C2	27,00	O	0,00	V3	dobrý		prestup do toku
14. dolina Za Nehovým	BB	B	17,60	B	4,75	V1	dobrý	3,71	pr.Machnatá

HN 20 - čiastkový rajón mezozoika Heľpianskeho podolia

Plocha: 50,20 km^2
Bilančný profil: 1420 (Hron - nad Breznom)
Využiteľné množstvá podzemných vôd: 95,00 $l.s^{-1}$ (0-0-0-0-0/0-95-0-0)
Odber: 7,31 $l.s^{-1}$
Bilančný stav: dobrý

Názov lokality	Okres	Využiteľné množstvá Kat.	Množstvo ($l.s^{-1}$)	Kvalita	Zhodnotenie využívania Odber ($l.s^{-1}$)	Využit.	Bilančný stav		Poznámka
15. Pohorelská Maša	BB	II.	17,20	O,B	3,73	V3	dobrý	4,61	pr.Kráľ Matyáš
16. Vaľkovňa - Pohorelská Maša	BB	II.	42,20	O	1,35	V3	dobrý	31,26	
17. Telgárt	BB	II.	25,60	O	2,23	V3	dobrý	11,48	
zvyšok čiastkového rajónu	BB	II.	10,00	O	0,00	V3	dobrý		

HN 30 - čiastkový rajón kryštalinika Kráľovej hole

Plocha: 35,90 km^2
Bilančný profil: 1420 (Hron - nad Breznom)
Využiteľné množstvá podzemných vôd: 10,00 $l.s^{-1}$ (0-0-0-0-0/0-0-10-0)
Odber: 2,35 $l.s^{-1}$
Bilančný stav: dobrý

Názov lokality	Okres	Využiteľné množstvá Kat.	Množstvo ($l.s^{-1}$)	Kvalita	Zhodnotenie využívania Odber ($l.s^{-1}$)	Využit.	Bilančný stav		Poznámka
18. Telgárt - Šumiac	BB	III.	10,00	O	2,35	V5	dobrý	4,26	

HN 40 - čiatkový rajón kryštalinika Fabovej hole

Plocha: 4,20 km^2
Bilančný profil: 1420 (Hron - nad Breznom)
Využiteľné množstvá podzemných vôd: 0,00 $l.s^{-1}$
Odber: 0,00 $l.s^{-1}$
Bilančný stav: nehodnotený

G - 127 Kryštalinikum Stolických vrchov a Revúckej vrchoviny v povodí Slanej

Povodie: Slaná 4-31-01 4-31-02 4-31-03 Plocha: 780,9 km^2 Kategória preskúmanosti: P4

Využiteľné množstvá podzemných vôd: 252,70 $l.s^{-1}$ (0-5,5-0-0-0/1,1-113,4-132,7-0)

Odber (2019): 6,13 $l.s^{-1}$ účel využitia: (4,28-0-0,87-0,31-0-0,67-0)
Odber (2018): 6,94 $l.s^{-1}$ účel využitia: (4,7-0-0,86-0,72-0-0,66-0)
nárast / úbytok k aktuálnemu roku: -0,81 $l.s^{-1}$ Bilančný stav: dobrý

Poznámka: Využiteľné množstvá boli stanovené podľa Rozhodnutí MŽP SR ev. č. 8562/2018 a 37741/2018.

SA 10 - čiastkový rajón paleozoika Revúckej vrchoviny

Plocha: 120,5 km^2
Bilančný profil: 4600 Slaná - štátna hranica
Využiteľné množstvá podzemných vôd: 63,20 $l.s^{-1}$ (0-0-0-0-0/0-40-23,2-0)
Odber: 0,47 $l.s^{-1}$
Bilančný stav: dobrý
Bilančný profil: 2200 ústie - Muráň
Využiteľné množstvá podzemných vôd: 60,00 $l.s^{-1}$ (0-0-0-0-0/0-40-20-0)
Odber: 0,00 $l.s^{-1}$
Bilančný stav: dobrý

Názov lokality	Okres	Využiteľné množstvá Kat.	Množstvo ($l.s^{-1}$)	Kvalita	Zhodnotenie využívania Odber ($l.s^{-1}$)	Využit.	Bilančný stav	Poznámka
1. Jelšava	RA	II.	40,00	V	0,00	V2	dobrý	fyz., chem.
		III.	20,00	N				bakt. znečist.

Bilančný profil: 2560 ústie - Turiec 2
Využiteľné množstvá podzemných vôd: 0,70 $l.s^{-1}$ (0-0-0-0-0/0-0-0,7-0)
Odber: 0,40 $l.s^{-1}$
Bilančný stav: uspokojivý

	Využiteľné množstvá				Zhodnotenie využívania				
Názov lokality	Okres	Kat.	Množstvo ($l.s^{-1}$)	Kvalita	Odber ($l.s^{-1}$)	Využit.	Bilančný stav		Poznámka
ojedinelé rozptýlené zdroje	RA	III.	0,70	O	0,40	V4			

Bilančný profil: 4400 ústie - Turiec
Využiteľné množstvá podzemných vôd: 2,00 $l.s^{-1}$ (0-0-0-0-0/0-0-2-0)
Odber: 0,07 $l.s^{-1}$
Bilančný stav: dobrý

	Využiteľné množstvá				Zhodnotenie využívania				
Názov lokality	Okres	Kat.	Množstvo ($l.s^{-1}$)	Kvalita	Odber ($l.s^{-1}$)	Využit.	Bilančný stav		Poznámka
2. Rovné	RS	III.	2,00	O	0,07	V4	dobrý	28,57	

Bilančný profil: 3560 Rimavská Sobota - Rimava
Využiteľné množstvá podzemných vôd: 0,50 $l.s^{-1}$ (0-0-0-0-0/0-0-0,5-0)
Odber: 0,00 $l.s^{-1}$
Bilančný stav: dobrý

	Využiteľné množstvá				Zhodnotenie využívania			
Názov lokality	Okres	Kat.	Množstvo ($l.s^{-1}$)	Kvalita	Odber ($l.s^{-1}$)	Využit.	Bilančný stav	Poznámka
ojedinelé rozptýlené zdroje	RS	III.	0,50	N	0,00	V4		Fe,NH_4,bakt.

SA 20 - čiastkový rajón kryštalinika Stolických vrchov a Revúckej vrchoviny

Plocha: 660,4 km^2
Bilančný profil: 4600 Slaná - štátna hranica
Využiteľné množstvá podzemných vôd: 189,50 $l.s^{-1}$ (0-5,5-0-0-0/1,1-73,4-109,5-0)
Odber: 5,66 $l.s^{-1}$
Bilančný stav: dobrý

Bilančný profil: 1760 ústie - Štítnik
Využiteľné množstvá podzemných vôd: 8,00 $l.s^{-1}$ (0-0-0-0-0/0-3,4-4,6-0)
Odber: 2,30 $l.s^{-1}$
Bilančný stav: dobrý

	Využiteľné množstvá				Zhodnotenie využívania				
Názov lokality	Okres	Kat.	Množstvo ($l.s^{-1}$)	Kvalita	Odber ($l.s^{-1}$)	Využit.	Bilančný stav		Poznámka
3. Čierna Lehota-Slavošovce	RV	II.	3,40	O	2,30	V4	dobrý	3,48	
		III.	4,60	O					

Bilančný profil: 2200 ústie - Muráň
Využiteľné množstvá podzemných vôd: 147,53 $l.s^{-1}$ (0-4,83-0-0-0/0-70-72,7-0)
Odber: 1,34 $l.s^{-1}$
Bilančný stav: dobrý

	Využiteľné množstvá				Zhodnotenie využívania				
Názov lokality	Okres	Kat.	Množstvo ($l.s^{-1}$)	Kvalita	Odber ($l.s^{-1}$)	Využit.	Bilančný stav		Poznámka
4. Muráňska Zdychava	RA	III.	18,00	O	0,64	V2	dobrý	28,13	
5. Muráňska D. Lúka-Revúca	RA	B	4,83	O	0,70	V2	dobrý	170,76	
		II.	70,00	O					
		III.	44,70	O					
zvyšok územia	RA	III.	10,00	O	0,00	V2	dobrý		

Bilančný profil: 2560 Ústie - Turiec 2
Využiteľné množstvá podzemných vôd: 0,20 $l.s^{-1}$ (0-0-0-0-0/0-0-0,2-0)
Odber: 0,37 $l.s^{-1}$
Bilančný stav: havarijný

	Využiteľné množstvá				Zhodnotenie využívania				
Názov lokality	Okres	Kat.	Množstvo ($l.s^{-1}$)	Kvalita	Odber ($l.s^{-1}$)	Využit.	Bilančný stav		Poznámka
ojedinelé rozptýlené zdroje	RA	III.	0,20	O	0,37	V3			

Bilančný profil: 4400 Ústie - Blh
Využiteľné množstvá podzemných vôd: 1,10 $l.s^{-1}$ (0-0-0-0-0/1,1-0-0-0)
Odber: 0,04 $l.s^{-1}$
Bilančný stav: dobrý

	Využiteľné množstvá				Zhodnotenie využívania				
Názov lokality	Okres	Kat.	Množstvo ($l.s^{-1}$)	Kvalita	Odber ($l.s^{-1}$)	Využit.	Bilančný stav		Poznámka
6. Ratkovská Zdychava - pr. Podtŕstie - Dolný	RS	I.	1,10	O	0,04	V3	dobrý	27,50	

Bilančný profil: 3150 Ústie - Klenovská Rimava
Využiteľné množstvá podzemných vôd: 10,00 $l.s^{-1}$ (0-0-0-0-0/0-0-10-0)
Odber: 0,07 $l.s^{-1}$
Bilančný stav: dobrý

	Využiteľné množstvá				Zhodnotenie využívania				
Názov lokality	Okres	Kat.	Množstvo ($l.s^{-1}$)	Kvalita	Odber ($l.s^{-1}$)	Využit.	Bilančný stav		Poznámka
7. Klenovec	RS	III.	10,00	O	0,07	V3	dobrý	142,86	

Bilančný profil: 3240 Rimava- Hnúšťa, Likier
Využiteľné množstvá podzemných vôd: 3,47 $l.s^{-1}$ (0-0,67-0-0-0/0-0-2,8-0)
Odber: 1,32 $l.s^{-1}$
Bilančný stav: uspokojivý

	Využiteľné množstvá				Zhodnotenie využívania				
Názov lokality	Okres	Kat.	Množstvo ($l.s^{-1}$)	Kvalita	Odber ($l.s^{-1}$)	Využit.	Bilančný stav		Poznámka
8. Rimavská Píla - Hačava, Hnúšťa	RS	B	0,67	O	1,32	V3	uspokojivý	2,63	
		III.	2,80	O					

Bilančný profil: 3560 Rimava - Rimavská Sobota
Využiteľné množstvá podzemných vôd: 19,20 $l.s^{-1}$ (0-0-0-0-0/0-0-19,2-0)
Odber: 0,22 $l.s^{-1}$
Bilančný stav: dobrý

	Využiteľné množstvá				Zhodnotenie využívania				
Názov lokality	Okres	Kat.	Množstvo ($l.s^{-1}$)	Kvalita	Odber ($l.s^{-1}$)	Využit.	Bilančný stav		Poznámka
9. Kokava nad Rimavicou	PT	III.	1,20	O	0,05	V3	dobrý	24,00	
10. Utekáč	PT	III.	14,00	O	0,00	V3	dobrý		
ojedinelé rozptýlené zdroje	PT	III.	4,00	O	0,17	V3	dobrý	23,53	

G - 128 Paleozoikum Revúckej vrchoviny a Volovských vrchov v povodí Slanej

Povodie: Slaná 4-31-01 Plocha: 531,7 km^2 Kategória preskúmanosti: P4

Využiteľné množstvá podzemných vôd: 74,20 l.s^{-1} (0-1,5-0-0-0/0-9-63,7-0)

Odber (2019): 14,13 l.s^{-1} účel využitia: (12,36-0-0,06-1,18-0-0,12-0,41)
Odber (2018): 14,69 l.s^{-1} účel využitia: (12,75-0-0,27-1,12-0-0,14-0,41)
nárast / úbytok k aktuálnemu roku: -0,56 l.s^{-1} Bilančný stav: dobrý

Poznámka: Využiteľné množstvá boli stanovené podľa Rozhodnutia MŽP SR ev. č. 66309/2019.

SA 10 - čiastkový rajón paleozoika
Plocha: 498,3 km^2
Bilančný profil: 4600 Slaná - štátna hranica
Využiteľné množstvá podzemných vôd: 66,10 l.s^{-1} (0-0-0-0-0/0-9-57,1-0)
Odber: 10,55 l.s^{-1}
Bilančný stav: dobrý

Bilančný profil: 1070 Slaná - pod Dobšinským potokom
Využiteľné množstvá podzemných vôd: 15,80 l.s^{-1} (0-0-0-0-0/0-0-15,8-0)
Odber: 1,35 l.s^{-1}
Bilančný stav: dobrý

		Využiteľné množstvá			Zhodnotenie využívania				
Názov lokality	Okres	Kat.	Množstvo (l.s^{-1})	Kvalita	Odber (l.s^{-1})	Využit.	Bilančný stav		Poznámka
1. Vyšná Slaná	RV	III.	6,50	V	0,51	V2	dobrý	12,75	
2. Dobšiná	RV	III.	5,00	O	0,06	V2	dobrý	83,33	
3. Rejdová	RV	III.	3,80	O	0,78	V3	dobrý	4,87	
ojedinelé rozptýlené zdroje	RV	III.	0,50	O	0	V4			

Bilančný profil: 1640 Slaná - nad Štítnikom
Využiteľné množstvá podzemných vôd: 26,50 l.s^{-1} (0-0-0-0-0/0-0-26,5-0)
Odber: 4,68 l.s^{-1}
Bilančný stav: dobrý

		Využiteľné množstvá			Zhodnotenie využívania				
Názov lokality	Okres	Kat.	Množstvo (l.s^{-1})	Kvalita	Odber (l.s^{-1})	Využit.	Bilančný stav		Poznámka
4. Kobeliarovo	RV	III.	17,00	O,N	0,41	V2	dobrý	41,46	chem.,bakt.zn.
ojedinelé rozptýlené zdroje	RV	III.	9,50	O	4,27	V4			

Bilančný profil: 1760 ústie - Štítnik
Využiteľné množstvá podzemných vôd: 23,80 l.s^{-1} (0-0-0-0-0/0-9-14,8-0)
Odber: 4,52 l.s^{-1}
Bilančný stav: dobrý

		Využiteľné množstvá			Zhodnotenie využívania				
Názov lokality	Okres	Kat.	Množstvo (l.s^{-1})	Kvalita	Odber (l.s^{-1})	Využit.	Bilančný stav		Poznámka
5. Ochtiná	RV	III.	3,50	O	0,84	V2	dobrý	4,17	
6. Koceľovce	RV	II.	9,00	O	1,53	V2	dobrý	6,41	
		III.	0,80	O	0				
7. Štítnik	RV	III.	7,10	O	0,81	V2	dobrý	8,77	
ojedinelé rozptýlené zdroje	RV	III.	3,40	O	1,34	V2			

SA 20 - čiastkový rajón neogénu a kvartéru

Plocha: 33,4 km^2
Bilančný profil: 1640 Slaná - nad Štítnikom
Využiteľné množstvá podzemných vôd: 8,10 $l.s^{-1}$ (0-1,5-0-0-0/0-0-6,6-0)
Odber: 3,58 $l.s^{-1}$
Bilančný stav: uspokojivý

Názov lokality	Okres	Využiteľné množstvá Kat.	Množstvo ($l.s^{-1}$)	Kvalita	Zhodnotenie využívania Odber ($l.s^{-1}$)	Využit.	Bilančný stav		Poznámka
8. Rožňava	RV	B	1,50			V2	dobrý	3,60	
		III.	2,60	N	1,14				chem.,bakt.zn.
ojedinelé rozptýlené zdroje	RV	III.	4,00	O	2,44	V2	uspokojivý	1,64	

MQ - 129 Mezozoikum centrálnej a východnej časti Slovenského krasu

Povodie: Slaná 4-31-01, 4-31-02, 4-33-01 Plocha: 648,6 km^2 Kategória preskúmanosti: P2

Využiteľné množstvá podzemných vôd: 1282,90 $l.s^{-1}$ (0-147,5-0-830,6-9,8/167-0-128-0)

Odber (2019): 187,69 $l.s^{-1}$ **účel využitia:** (185,65-0-0,02-0,57-0-0,53-0,92)
Odber (2018): 177,63 $l.s^{-1}$ účel využitia: (173,66-0,02-1,57-1,34-0-0,04-1)
nárast / úbytok k aktuálnemu roku: 10,06 $l.s^{-1}$ Bilančný stav: dobrý

Poznámka:

SA 10 - čiastkový rajón mezozoika medzi dolinami Muráňa, Štítnika a Slanej

Plocha: 99,4 km^2
Bilančný profil: 2240 Slaná - pod Muráňom
Využiteľné množstvá podzemných vôd: 108,00 $l.s^{-1}$ (0-0-0-68-0/40-0-0-0)
Odber: 8,25 $l.s^{-1}$
Bilančný stav: dobrý

Názov lokality	Okres	Využiteľné množstvá Kat.	Množstvo ($l.s^{-1}$)	Kvalita	Zhodnotenie využívania Odber ($l.s^{-1}$)	Využit.	Bilančný stav		Poznámka
1. hdg. štruktúra Koniar	RV	C1	49,80	B	8,25	V1	dobrý	6,04	(A)
2. zvyšok hdg. štruktúry Koniar	RV	I.	25,00	O	0,00	V3	dobrý		
3. hdg. štruktúra Pipíš	RV	C1	3,00	B	0,00	V1	dobrý		(B)
4.zvyšok hdg.štruktúry Pipíš	RV	I.	5,00	O	0,00	V3	dobrý		
5. hdg štruktúra Slovenská Skala a Veterník	RV	C1	15,20		0,00	V1	dobrý		
6. zvyšok hdg. štruktúry Slovenská Skala a Veterník	RV	I.	10,00	O	0,00	V3	dobrý		

Legenda:
(A) pramene: Rybník,Pri cigáňoch,Mokradlo,Hámor,V riedkej doline,Pod hradskou,Malá studňa, Päťročnica, Stredný+Dolný+Horný v Gemerskej hôrke.
(B) pramene: Kútik, Gyepű, Býčia studňa.
(C) pramene: Hlavište+Hlavište bočný v Jelšavskej Teplici, Kamenická studňa.

SA 20 - čiastkový rajón Plešiveckej planiny

Plocha: 76,9 km^2
Bilančný profil: 2240 Slaná - pod Muráňom
Využiteľné množstvá podzemných vôd: 90,00 $l.s^{-1}$ (0-83,5-0-6,5-0/0-0-0-0)
Odber: 0,68 $l.s^{-1}$
Bilančný stav: dobrý

Poznámka: Infiltračná oblasť podzemných vôd exploatovaných vrtmi v čiastkovom rajóne SA 30.

Názov lokality	Okres	Využiteľné množstvá Kat.	Množstvo ($l.s^{-1}$)	Kvalita	Zhodnotenie využívania Odber ($l.s^{-1}$)	Využit.	Bilančný stav		Poznámka
7. okolie Kunova Teplica SV časť štruktúry	RV	B C1	47,30 0,70	B	0,68	V1	dobrý	70,59	(D)
8. okolie Plešivec - Pašková J časť štruktúry	RV	B C1	20,10 1,20	B	0,00	V1	dobrý		(E)
9. okolie Slavec - Brzotín SZ časť štruktúry	RV	B C1	16,10 4,60	B	0,00	V1	dobrý		(F)

Legenda:

(D) pramene: Za továrňou, Zugó jaskyňa, Zugó jaskyňa bočný.

(E) pramene + vrty: Vidovecká vyvieračka+vrt R-5, pram. Pod vápenkou, pram. Studená studňa, pram. Veľká Studňa+vrt PA-1.

(F) pramene + vrty: Brzotínska vyvieračka, pram. Malá studňa+vrt Rš-5, pram. Pri cintoríne+vrt Rš-1.

SA 30 - čiastkový rajón údolia Slanej a Štítnika

Plocha: 26,6 km^2

Bilančný profil: 2240 Slaná - pod Muráňom

Využiteľné množstvá podzemných vôd: 265,00 $l.s^{-1}$ (0-20-0-18-0/127-0-100-0)

Odber: 5,69 $l.s^{-1}$ *)

Bilančný stav: dobrý *)

*) Poznámka: Využiteľné množstvá podzemných vôd čiastkového rajónu SA 30 sú v hydraulickom súvise s podzemnými vodami čiastkových rajónov SA 10, SA 20, SA 50.

Názov lokality	Okres	Využiteľné množstvá Kat.	Množstvo ($l.s^{-1}$)	Kvalita	Zhodnotenie využívania Odber ($l.s^{-1}$)	Využit.	Bilančný stav		Poznámka
10. Slavec	RV	B	20,00	B	1,04	V4	dobrý	19,23	vrt R-12
11. Kunova Teplica	RV	C1	18,00	N	0,00	V2	dobrý		vrt R-19
zvyšok čiastkového rajónu	RV	I. III.	127,00 100,00	N O	4,65	V3	dobrý	48,82	hdg. vrty

SA 40 - čiastkový rajón mezozoika severne od Kováčovej

Plocha: 20,4 km^2

Bilančný profil: 2240 Slaná - pod Muráňom

Využiteľné množstvá podzemných vôd: 5,00 $l.s^{-1}$ (0-0-0-0-0/0-0-5-0)

Odber: 0,00 $l.s^{-1}$

Bilančný stav: dobrý

Názov lokality	Okres	Využiteľné množstvá Kat.	Množstvo ($l.s^{-1}$)	Kvalita	Zhodnotenie využívania Odber ($l.s^{-1}$)	Využit.	Bilančný stav	Poznámka
rozptýlené lokálne zdroje	RV	III.	5,00	O	0,00	V3		pram. výdatnosť do 0,2 $l.s^{-1}$

SA 50 - čiastkový rajón planín Silickej, Horného vrchu, Zádielskej, Jasovskej a Dolného vrchu

Plocha: 371,0 km^2

Bilančný profil: 2240 Slaná - pod Muráňom 18,00 Bodva - Hosťovce

Využiteľné množstvá podzemných vôd: 791,90 $l.s^{-1}$ (0-44-0-738,1-9,8/0-0-0-0)

Odber: 169,43 $l.s^{-1}$

Bilančný stav: dobrý

Poznámka: podiel využiteľných množstiev podzemných vôd k jednotlivým bilančným profilom nie je za súčasného poznania možné špecifikovať.

Názov lokality	Okres	Využiteľné množstvá			Zhodnotenie využívania				Poznámka
		Kat.	Množstvo ($l.s^{-1}$)	Kvalita	Odber ($l.s^{-1}$)	Využit.	Bilančný stav		
12. Slavec	RV	B	44,00	B	23,88	V5	uspokojivý	1,84	(G)
13. Ardovo	RV	C1	4,40	B	0,27	V2	dobrý	16,30	(H 1)
14. Plešivec	RV	C1	2,20	B	0	V2	dobrý		(H 2)
15. Silica	RV	C1	4,40	B	0	V3	dobrý		(H 3)
16. Ardovo - Kečovo	RV	C1	18,00	B	2,28	V2, V3	dobrý	7,89	(I)
17. Zadielské Dvorníky	RV	C1	18,00	B	0	V5	dobrý		(J 1)
18. Hrhov	RV	C1	14,70	B	0	V1	dobrý		(J 2)
19. Krásnohorská Dlhá Lúka	RV	C1	11,80	B	0,68	V1	dobrý	17,35	(J 3)
20. Hrhov	RV	C1	45,90	B	3,55	3,0	dobrý	12,93	(J 4)
21. Turňa nad Bodvou	RV	C1	139,70	V	68,35	V5	uspokojivý	2,04	(J 5)
22. Dvorníky	RV	C1	1,70	B	0,86	V4	uspokojivý	1,98	(J 6)
23. Drienovec	RV	C1 C2	23,30 9,80	CO, CS B CA	0,00 0,00	V2 V2 V2	dobrý		(K) štruktúra Vysokej vrt V-10 štruk. Vysokej
24. Silická Jablonica	RV	C1	8,00	O	0,5	V1	dobrý	16,00	(L)
25. Jablonov nad Turňou	RV	C1	23,00	O	1,21	V1, V2	dobrý	19,01	(M)
26. Kováčová	RV	C1	8,00	O	0	V1, V2	dobrý		(N)
27. Lúčka	RV	C1	10,00	O	0,89	V2	dobrý	11,24	(O)
28. Drienovec - Debraď	RV,KV	C1	405,00	B	66,96	V4	dobrý	6,05	(P)

Legenda:

(G) hydrog. štruktúra Veľkej skaly: pr. Varforaš+vrt Rš-3, pr. Pod Veľkou skalou+vrt R-8, pr. Pistrang, pr. Biela vyvieračka

(H) hydrog. štruktúra Ardovská:
- H 1: pr. V obci
- H 2: pr. Pod lysuňou
- H 3: sumár prameňov v oblasti Silice

(I) hydrog. štruktúra Kečovská: pr. Malá Vyvieračka, pr. Veľká vyvieračka, pr. Ardočka, pr. Kráľova studňa

(J) hydrog. štruktúra Horný vrch:
- J 1: pram. Žigard
- J 2: pram. Teplá voda
- J 3: pram. Buzgó
- J 4 pr. Veľká Hlava, pr. Eveteš
- J 5 pram. Rybník
- J 6 pram. (Ritkaš) - Dvorníky

(K) hydrog. štruktúra Vysokej: pr. Skalitý, pr. Pod kameňolomom Drienovec, pr. 4 Drienovec, pr. Háj

(L) hydrog. štruktúra Bukový vrch: pr. Mlynský, pr. Zbojnícka vyvieračka, pr. Za finančnou budovou

(M) hydrog. štruktúra Dolný vrch: pr. Kősőru + pr. Tapolca Jablonov

(N) hydrog. štruktúra Drienkovej hory: pr. Pri kríži, pr. V záhrade, pr. Bleskový (Kováčová)

(O) hydrog. štruktúra Lúčka: skupina prameňov

(P) hydrog. štruktúra Hačavsko-Jasovská: pr.Drienovecká vyvieračka, pr.Drienovecké kúpele, Hatiny I., Hatiny II., pr. Bezodná studňa, pr. Jaskyňa Helena, Pod Vraňou skalou Zádiel, Pod kaplnkou Debraď+JP-6, JP-2,3,7,10,12 Jasov

SA 60 - čiastkový rajón neogénu a kvartéru Turnianskej kotliny

Plocha: 54,3 km^2

Bilančný profil: 1800 Bodva - Hosťovce

Využiteľné množstvá podzemných vôd: 23,00 $l.s^{-1}$ (0-0-0-0-0/0-0-23-0)

Odber: 3,64 $l.s^{-1}$

Bilančný stav: dobrý

Názov lokality	Okres	Využiteľné množstvá Kat.	Množstvo ($l.s^{-1}$)	Kvalita	Zhodnotenie využívania Odber ($l.s^{-1}$)	Využit.	Bilančný stav		Poznámka
29. Peder - Moldava nad Bodvou	KV	III.	23	CO,B	3,64	V5	dobrý	6,32	

M - 130 Mezozoikum západnej časti Slovenského krasu, Železníckeho predhoria a časti Licínskej pahorkatiny

Povodie: Slaná 4-31-02 4-31-03 Plocha: 215,00 km^2 Kategória preskúmanosti: P4

Využiteľné množstvá podzemných vôd: 70,50 $l.s^{-1}$ (0-0-0-0-0/28,5-6-36-0)

Odber (2019): 3,62 $l.s^{-1}$ účel využitia: (2,78-0-0-0,84-0-0-0)
Odber (2018): 3,06 $l.s^{-1}$ účel využitia: (2,43-0-0-0,63-0-0-0)
nárast / úbytok k aktuálnemu roku: 0,56 $l.s^{-1}$ Bilančný stav: dobrý

Poznámka:

Bilančný profil: 2200 Muráň - ústie
Využiteľné množstvá podzemných vôd: 5,50 $l.s^{-1}$ (0-0-0-0-0/1,5-3-1-0)
Odber: 0,84 $l.s^{-1}$
Bilančný stav: dobrý

Názov lokality	Okres	Využiteľné množstvá Kat.	Množstvo ($l.s^{-1}$)	Kvalita	Zhodnotenie využívania Odber ($l.s^{-1}$)	Využit.	Bilančný stav	Poznámka
rozptýlené lokálne zdroje	RA	I. II. III.	1,50 3,00 1,00	B	0,84	V3		b.z.

Bilančný profil: 2560 Turiec 2 - ústie
Využiteľné množstvá podzemných vôd: 52,50 $l.s^{-1}$ (0-0-0-0-0/26,5-2-24-0)
Odber: 2,41 $l.s^{-1}$
Bilančný stav: dobrý

Názov lokality	Okres	Využiteľné množstvá Kat.	Množstvo ($l.s^{-1}$)	Kvalita	Zhodnotenie využívania Odber ($l.s^{-1}$)	Využit.	Bilančný stav		Poznámka
1. Strelnice	RA	I. III.	25,50 12,00	V	1,56	V1	dobrý	24,04	
rozptýlené lokálne zdroje	RA	I. II. III.	1,00 2,00 12,00	CA,B	0,85	V3			Fe,Mn,NH_4,b.z.

Bilančný profil: 4400 Blh - ústie
Využiteľné množstvá podzemných vôd: 12,50 $l.s^{-1}$ (0-0-0-0-0/0,5-1-11-0)
Odber: 0,37 $l.s^{-1}$
Bilančný stav: dobrý

Názov lokality	Okres	Využiteľné množstvá Kat.	Množstvo ($l.s^{-1}$)	Kvalita	Zhodnotenie využívania Odber ($l.s^{-1}$)	Využit.	Bilančný stav	Poznámka
2. Hrušovo	RS	III.	10,00	CA,B	0,00	V3	dobrý	Fe,Mn,b.z.
rozptýlené lokálne zdroje	RS	I. II. III.	0,50 1,00 1,00	O	0,37	V3		

NM - 131 Neogén Gemerskej pahorkatiny

Povodie: Slaná 4-31-02 4-31-03 Plocha: 121,00 km^2 Kategória preskúmanosti: P5

Využiteľné množstvá podzemných vôd: 25,00 l.s^{-1} (0-0-0-0-0/0-1,5-6,5-17)

Odber (2019): 0,07 l.s^{-1} účel využitia: (0-0-0-0,04-0-0,03-0)
Odber (2018): 0,10 l.s^{-1} účel využitia: (0-0-0-0,06-0-0,04-0)
nárast / úbytok k aktuálnemu roku: -0,03 l.s^{-1} Bilančný stav: dobrý

Poznámka: Perspektívne využitie podz. vôd v rajóne je možné lokálne na menej výdatných nezachytených prameňoch (P), potrebný je však doplňujúci hydrogeologický prieskum.

Bilančný profil: 1880 Slaná - Coltovo
Využiteľné množstvá podzemných vôd: 2,00 l.s^{-1} (0-0-0-0-0/0-0-0-2)
Odber: 0,00 l.s^{-1}
Bilančný stav: dobrý

Názov lokality	Okres	Využiteľné množstvá			Zhodnotenie využívania			Poznámka
		Kat.	Množstvo (l.s^{-1})	Kvalita	Odber (l.s^{-1})	Využit.	Bilančný stav	
rozptýlené lokálne zdroje	RV	odhad	2,00	CA	0,00	V3		Fe,NH_4

Bilančný profil: 2240 Slaná - pod Muráňom
Využiteľné množstvá podzemných vôd: 6,00 l.s^{-1} (0-0-0-0-0/0-0-2-4)
Odber: 0,03 l.s^{-1}
Bilančný stav: dobrý

Názov lokality	Okres	Využiteľné množstvá			Zhodnotenie využívania			Poznámka
		Kat.	Množstvo (l.s^{-1})	Kvalita	Odber (l.s^{-1})	Využit.	Bilančný stav	
rozptýlené lokálne zdroje	RV	III. odhad	2,00 4,00	O	0,03	V3		

Bilančný profil: 2800 Slaná - Lenártovce
Využiteľné množstvá podzemných vôd: 12,50 l.s^{-1} (0-0-0-0-0/0-0-4,5-8)
Odber: 0,04 l.s^{-1}
Bilančný stav: dobrý

Názov lokality	Okres	Využiteľné množstvá			Zhodnotenie využívania			Poznámka
		Kat.	Množstvo (l.s^{-1})	Kvalita	Odber (l.s^{-1})	Využit.	Bilančný stav	
rozptýlené lokálne zdroje	RS	III. odhad	4,50 8,00	O	0,04	V3		

Bilančný profil: 4600 Slaná - štátna hranica
Využiteľné množstvá podzemných vôd: 4,50 l.s^{-1} (0-0-0-0-0/0-1,5-0-3)
Odber: 0,00 l.s^{-1}
Bilančný stav: dobrý

Názov lokality	Okres	Využiteľné množstvá			Zhodnotenie využívania			Poznámka
		Kat.	Množstvo (l.s^{-1})	Kvalita	Odber (l.s^{-1})	Využit.	Bilančný stav	
rozptýlené lokálne zdroje	RS	II. odhad	1,50 3,00	B	0,00	V3		

Q - 132 Kvartér Rimavskej kotliny

Povodie: Slaná 4-31-02 4-31-03 Plocha: 173,50 km^2 Kategória preskúmanosti: P4

Využiteľné množstvá podzemných vôd: 325,96 l.s^{-1} (0-14,36-15-0-0/35-179,6-82-0)
z toho termálne vody: 50,30 l.s^{-1} (0-10,2-15-0-0/0-25,1-0-0)

Odber (2019): 17,43 l.s^{-1} účel využitia: (12,53-2,92-0,72-1,2-0,03-0,03-0)
z toho termálne vody 2,92 l.s^{-1} (0-3,71-0-0-0-0-0,93)
Odber (2018): 20,97 l.s^{-1} účel využitia: (13,54-3,71-0,1-1,93-0-0,03-1,66)
nárast / úbytok k aktuálnemu roku: -3,54 l.s^{-1} Bilančný stav: dobrý

Poznámka:

Bilančný profil: 2240 Slaná - pod Muráňom
Využiteľné množstvá podzemných vôd: 11,00 l.s^{-1} (0-0-0-0-0/0-5-6-0)
Odber: 0,00 l.s^{-1}
Bilančný stav: dobrý

Názov lokality	Okres	Využiteľné množstvá Kat.	Množstvo (l.s^{-1})	Kvalita	Zhodnotenie využívania Odber (l.s^{-1})	Využit.	Bilančný stav	Poznámka
rozptýlené lokálne zdroje	RV	II. III.	5,00 6,00	CA,B	0,00	V3		Fe,Mn,NH_4, NO_2,b.z.

Bilančný profil: 2560 Turiec 2 - ústie
Využiteľné množstvá podzemných vôd: 11,00 l.s^{-1} (0-0-0-0-0/0-9-2-0)
Odber: 0,00 l.s^{-1}
Bilančný stav: dobrý

Názov lokality	Okres	Využiteľné množstvá Kat.	Množstvo (l.s^{-1})	Kvalita	Zhodnotenie využívania Odber (l.s^{-1})	Využit.	Bilančný stav	Poznámka
rozptýlené lokálne zdroje	RA	II. III.	9,00 2,00	CA,B	0,00	V2		Fe,Mn,NH_4,b.z.

Bilančný profil: 2800 Slaná - Lenártovce
Využiteľné množstvá podzemných vôd: 159,00 l.s^{-1} (0-0-0-0-0/32-74-53-0)
Odber: 13,38 l.s^{-1}
Bilančný stav: dobrý

Názov lokality	Okres	Využiteľné množstvá Kat.	Množstvo (l.s^{-1})	Kvalita	Zhodnotenie využívania Odber (l.s^{-1})	Využit.	Bilančný stav	Poznámka
1. Stránska	RS	I.	23,00	F	12,53	V4	uspokojivý 1,84	farba
2. Chanava	RS	I. II. III.	9,00 17,00 2,50	V	0,00	V4	dobrý	
3. Gemer	RA	II.	30,00	CA,B	0,00	V2	dobrý	Fe,Mn,b.z.
rozptýlené lokálne zdroje	RA	II. III.	27,00 50,50	F,CA,B	0,85	V2		sediment,Fe, Mn,NH_4,b.z.

Bilančný profil: 3560 Rimava - Rimavská Sobota
Využiteľné množstvá podzemných vôd: 23,00 l.s^{-1} (0-3,5-0-0-0/0-19,5-0-0)
Odber: 0,54 l.s^{-1}
Bilančný stav: dobrý

Názov lokality	Okres	Využiteľné množstvá Kat.	Množstvo ($l.s^{-1}$)	Kvalita	Zhodnotenie využívania Odber ($l.s^{-1}$)	Využit.	Bilančný stav	Poznámka
rozptýlené lokálne zdroje	RS	B II.	3,50 19,50	CO,CA, B	0,54	V2		fenoly,b.z.,Fe, Mn,NH_4,NO_2

Bilančný profil: 4400 Blh - ústie
Využiteľné množstvá podzemných vôd: 15,00 $l.s^{-1}$ (0-0-0-0-0/0-13-2-0)
Odber: 0,42 $l.s^{-1}$
Bilančný stav: dobrý

Názov lokality	Okres	Využiteľné množstvá Kat.	Množstvo ($l.s^{-1}$)	Kvalita	Zhodnotenie využívania Odber ($l.s^{-1}$)	Využit.	Bilančný stav	Poznámka
rozptýlené lokálne zdroje	RS	II. III.	13,00 2,00	CA,B	0,42	V2		Fe,Mn,b.z.

Bilančný profil: 4520 Rimava - Vlkyňa
Využiteľné množstvá podzemných vôd: 53,16 $l.s^{-1}$ (0-0,66-0-0-0/3-32-17,5-0)
Odber: 0,17 $l.s^{-1}$
Bilančný stav: dobrý

Názov lokality	Okres	Využiteľné množstvá Kat.	Množstvo ($l.s^{-1}$)	Kvalita	Zhodnotenie využívania Odber ($l.s^{-1}$)	Využit.	Bilančný stav	Poznámka
4. Jesenské	RS	I. II. III.	3,00 5,00 1,00	F,CA,B	0,00	V2	dobrý 9000,00	sediment,Fe, Mn,b.z.
rozptýlené lokálne zdroje	RS	B II. III.	0,66 27,00 16,50	F,CA, CO,B	0,17	V2		sediment,Fe, Mn,b.z. Mn,org.lát.,b.z.

Bilančný profil: 4600 Slaná - štátna hranica
Využiteľné množstvá podzemných vôd: 3,50 $l.s^{-1}$ (0-0-0-0-0/0-2-1,5-0)
Odber: 0,00 $l.s^{-1}$
Bilančný stav: dobrý

Názov lokality	Okres	Využiteľné množstvá Kat.	Množstvo ($l.s^{-1}$)	Kvalita	Zhodnotenie využívania Odber ($l.s^{-1}$)	Využit.	Bilančný stav	Poznámka
rozptýlené lokálne zdroje	RS	II. III.	2,00 1,50	F,CA, B	0,00	V3		zákal,sediment, Mn,Fe,NO_2,b.z.

NV - 133 Neogén východnej časti Rimavskej kotliny a Blžská tabuľa

Povodie: Slaná 4-31-02 4-31-03 Plocha: 228,90 km^2 Kategória preskúmanosti: P4

Využiteľné množstvá podzemných vôd: 55,01 $l.s^{-1}$ (0-0,01-0-0-0/0,5-12,5-14-28)
z toho minerálne vody: 0,01 $l.s^{-1}$ (0-0,01-0-0-0/0-0-0-0)

Odber (2019): 1,83 $l.s^{-1}$ účel využitia: (1,81-0-0-0,02-0-0-0)
z toho minerálne vody 0,00 $l.s^{-1}$ (0-0-0-0-0-0-0)
Odber (2018): 2,18 $l.s^{-1}$ účel využitia: (2,16-0-0-0,02-0-0-0)
nárast / úbytok k aktuálnemu roku: -0,35 $l.s^{-1}$ Bilančný stav: dobrý

Poznámka: Perspektívne využitie podz. vôd v rajóne je možné lokálne na menej výdatných nezachytených prameňoch (P), potrebný je však doplňujúci hydrogeologický prieskum.

SA 10 - čiastkový rajón neovulkanitov Blžskej tabule

Plocha: 40,50 km^2
Využiteľné množstvá podzemných vôd: 20,00 $l.s^{-1}$ (0-0-0-0-0/0,5-8,5-1-10)
Odber: 1,81 $l.s^{-1}$
Bilančný stav: dobrý

Bilančný profil: 2560 Turiec 2 - ústie
Využiteľné množstvá podzemných vôd: 2,50 $l.s^{-1}$ (0-0-0-0-0/0-0-0,5-2)
Odber: 0,00 $l.s^{-1}$
Bilančný stav: dobrý

		Využiteľné množstvá			Zhodnotenie využívania			
Názov lokality	Okres	Kat.	Množstvo ($l.s^{-1}$)	Kvalita	Odber ($l.s^{-1}$)	Využit.	Bilančný stav	Poznámka
1. Španie Pole	RS	III.	0,50	O	0,00	V3	dobrý	
rozptýlené lokálne zdroje	RS	odhad	2,00	O	0,00	V3		

Bilančný profil: 2800 Slaná - Lenártovce
Využiteľné množstvá podzemných vôd: 3,00 $l.s^{-1}$ (0-0-0-0-0/0-0-0-3)
Odber: 0,00 $l.s^{-1}$
Bilančný stav: dobrý

		Využiteľné množstvá			Zhodnotenie využívania			
Názov lokality	Okres	Kat.	Množstvo ($l.s^{-1}$)	Kvalita	Odber ($l.s^{-1}$)	Využit.	Bilančný stav	Poznámka
2. Valice	RS	odhad	3,00	O	0,00	V3	dobrý	

Bilančný profil: 4400 Blh - ústie
Využiteľné množstvá podzemných vôd: 14,50 $l.s^{-1}$ (0-0-0-0-0/0,5-8,5-0,5-5)
Odber: 1,81 $l.s^{-1}$
Bilančný stav: dobrý

		Využiteľné množstvá			Zhodnotenie využívania			
Názov lokality	Okres	Kat.	Množstvo ($l.s^{-1}$)	Kvalita	Odber ($l.s^{-1}$)	Využit.	Bilančný stav	Poznámka
3. Teplý Vrch	RS	II. III.	3,00 0,50	V O	0,80 0,00	V4 V3	dobrý 4,38	
4. Veľký Blh	RS	II. odhad	5,50 2,00	V,B	0,68	V1	dobrý 11,03	
5. Hostišovce	RS	I. odhad	0,50 3,00	O	0,33	V3	dobrý 10,61	

SA 20 - čiastkový rajón neogénu

Plocha: 188,40 km^2
Využiteľné množstvá podzemných vôd: 35,00 $l.s^{-1}$ (0-0-0-0-0/0-4-13-18)
Odber: 0,02 $l.s^{-1}$
Bilančný stav: dobrý

Bilančný profil: 2240 Slaná - pod Muráňom
Využiteľné množstvá podzemných vôd: 4,50 $l.s^{-1}$ (0-0-0-0-0/0-0-1,5-3)
Odber: 0,00 $l.s^{-1}$
Bilančný stav: dobrý

		Využiteľné množstvá			Zhodnotenie využívania			
Názov lokality	Okres	Kat.	Množstvo ($l.s^{-1}$)	Kvalita	Odber ($l.s^{-1}$)	Využit.	Bilančný stav	Poznámka
6. Bretka	RV	III. odhad	1,50 3,00	O	0,00	V3	dobrý	P

Bilančný profil: 2560 Turiec 2 - ústie
Využiteľné množstvá podzemných vôd: 8,50 $l.s^{-1}$ (0-0-0-0-0/0-0-3,5-5)
Odber: 0,02 $l.s^{-1}$
Bilančný stav: dobrý

Názov lokality	Okres	Využiteľné množstvá Kat.	Množstvo ($l.s^{-1}$)	Kvalita	Zhodnotenie využívania Odber ($l.s^{-1}$)	Využit.	Bilančný stav	Poznámka
rozptýlené lokálne zdroje	RA	III. odhad	3,50 5,00	CA,B	0,02	V3		Fe,Mn,NH_4

Bilančný profil: 2800 Slaná - Lenártovce
Využiteľné množstvá podzemných vôd: 15,50 $l.s^{-1}$ (0-0-0-0-0/0-3,5-7-5)
Odber: 0,00 $l.s^{-1}$
Bilančný stav: dobrý

Názov lokality	Okres	Využiteľné množstvá Kat.	Množstvo ($l.s^{-1}$)	Kvalita	Zhodnotenie využívania Odber ($l.s^{-1}$)	Využit.	Bilančný stav	Poznámka
7. Figa	RS	II. III.	3,50 3,00	B,CA,O	0,00 0,00	V2 V4	dobrý	NH_4,NO_2,Fe,Mn
rozptýlené lokálne zdroje	RS	III. odhad	4,00 5,00	O	0,00	V3		

Bilančný profil: 4400 Blh - ústie
Využiteľné množstvá podzemných vôd: 4,00 $l.s^{-1}$ (0-0-0-0-0/0-0-1-3)
Odber: 0,00 $l.s^{-1}$
Bilančný stav: dobrý

Názov lokality	Okres	Využiteľné množstvá Kat.	Množstvo ($l.s^{-1}$)	Kvalita	Zhodnotenie využívania Odber ($l.s^{-1}$)	Využit.	Bilančný stav	Poznámka
rozptýlené lokálne zdroje	RS	III. odhad	1,00 3,00	O	0,00	V3		

Bilančný profil: 4520 Rimava - Vlkyňa
Využiteľné množstvá podzemných vôd: 2,50 $l.s^{-1}$ (0-0-0-0-0/0-0,5-0-2)
Odber: 0,00 $l.s^{-1}$
Bilančný stav: dobrý

Názov lokality	Okres	Využiteľné množstvá Kat.	Množstvo ($l.s^{-1}$)	Kvalita	Zhodnotenie využívania Odber ($l.s^{-1}$)	Využit.	Bilančný stav	Poznámka
rozptýlené lokálne zdroje	RS	II. odhad	0,50 2,00	O	0,00	V3		

NV - 134 Neogén západnej časti Rimavskej kotliny a Pokoradzká tabuľa

Povodie: Slaná 4-31-03 Plocha: 225,00 km^2 Kategória preskúmanosti: P4

Využiteľné množstvá podzemných vôd: 77,50 $l.s^{-1}$ (0-14,5-0-0-0/27,5-6,5-20-9)
z toho termálne vody: 14,50 $l.s^{-1}$ (0-14,5-0-0-0/0-0-0-0)

Odber (2019): 19,38 $l.s^{-1}$ účel využitia: (15,47-0-0-0,41-0-0-3,5)
z toho termálne vody 3,50 $l.s^{-1}$ (0-0-0-0-0-0-3,5)
Odber (2018): 17,68 $l.s^{-1}$ účel využitia: (17,27-0-0-0,41-0-0-0)
nárast / úbytok k aktuálnemu roku: 1,70 $l.s^{-1}$ Bilančný stav: dobrý

Poznámka: Perspektívne využitie podz. vôd v rajóne je možné lokálne na menej výdatných nezachytených prameňoch (P), potrebný je však doplňujúci hydrogeologický prieskum.

SA 10 - čiastkový rajón neovulkanitov Pokorádzkej tabule

Plocha: 61,20 km^2
Využiteľné množstvá podzemných vôd: 33,00 $l.s^{-1}$ (0-0-0-0-0/25,5-4,5-3-0)
Odber: 14,47 $l.s^{-1}$
Bilančný stav: uspokojivý

Bilančný profil: 3560 Rimava - Rimavská Sobota
Využiteľné množstvá podzemných vôd: 28,00 $l.s^{-1}$ (0-0-0-0-0/25-1-2-0)
Odber: 13,92 $l.s^{-1}$
Bilančný stav: uspokojivý

		Využiteľné množstvá			Zhodnotenie využívania			
Názov lokality	Okres	Kat.	Množstvo ($l.s^{-1}$)	Kvalita	Odber ($l.s^{-1}$)	Využit.	Bilančný stav	Poznámka
1. Vyšný Skálnik - pramene	RS	I.	25,00	O	13,71	V4	uspokojivý 1,82	P
2. Kraskovo	RS	III.	2,00	V	0,00	V1	dobrý	
rozptýlené lokálne zdroje	RS	II.	1,00	O	0,21	V3		

Bilančný profil: 4400 Blh - ústie
Využiteľné množstvá podzemných vôd: 5,00 $l.s^{-1}$ (0-0-0-0-0/0,5-3,5-1-0)
Odber: 0,55 $l.s^{-1}$
Bilančný stav: dobrý

		Využiteľné množstvá			Zhodnotenie využívania			
Názov lokality	Okres	Kat.	Množstvo ($l.s^{-1}$)	Kvalita	Odber ($l.s^{-1}$)	Využit.	Bilančný stav	Poznámka
3. Lukovištia - prameň	RS	II.	2,50	V	0,00	V1	dobrý	P
rozptýlené lokálne zdroje	RS	I.	0,50	CA,B	0,55	V4		NO_2,PO_4,Fe,Mn
		II.	1,00					
		III.	1,00					

SA 20 - čiastkový rajón neogénu

Plocha: 163,80 km^2
Využiteľné množstvá podzemných vôd: 30,00 $l.s^{-1}$ (0-0-0-0-0/2-2-17-9)
Odber: 1,41 $l.s^{-1}$
Bilančný stav: dobrý

Bilančný profil: 3560 Rimava - Rimavská Sobota
Využiteľné množstvá podzemných vôd: 3,00 $l.s^{-1}$ (0-0-0-0-0/0-0,5-2,5-0)
Odber: 0,00 $l.s^{-1}$
Bilančný stav: dobrý

		Využiteľné množstvá			Zhodnotenie využívania			
Názov lokality	Okres	Kat.	Množstvo ($l.s^{-1}$)	Kvalita	Odber ($l.s^{-1}$)	Využit.	Bilančný stav	Poznámka
rozptýlené lokálne zdroje	RS	II.	0,50	O	0,00	V3		
		III.	2,50					

Bilančný profil: 4400 Blh - ústie
Využiteľné množstvá podzemných vôd: 9,00 $l.s^{-1}$ (0-0-0-0-0/2-0,5-3,5-3)
Odber: 1,02 $l.s^{-1}$
Bilančný stav: dobrý

		Využiteľné množstvá			Zhodnotenie využívania			
Názov lokality	Okres	Kat.	Množstvo ($l.s^{-1}$)	Kvalita	Odber ($l.s^{-1}$)	Využit.	Bilančný stav	Poznámka
4. Budikovany - prameň	RS	I.	2,00	O	0,94	V4	uspokojivý 2,13	
rozptýlené lokálne zdroje	RS	II.	0,50	CO,CA	0,08	V3		Fe,Mn,NH_4
		III.	3,50					
		odhad	3,00					

Bilančný profil: 4520 Rimava - Vlkyňa
Využiteľné množstvá podzemných vôd: 18,00 $l.s^{-1}$ (0-0-0-0-0/0-1-11-6)
Odber: 0,39 $l.s^{-1}$
Bilančný stav: dobrý

Názov lokality	Okres	Využiteľné množstvá Kat.	Množstvo ($l.s^{-1}$)	Kvalita	Zhodnotenie využívania Odber ($l.s^{-1}$)	Využit.	Bilančný stav		Poznámka
5. Bottovo	RS	III.	10,00	CA,B	0,39	V2	dobrý	25,64	Fe,Mn,NH_4
rozptýlené lokálne zdroje	RS	II. III. odhad	1,00 1,00 6,00	O	0,00	V3			

NV - 135 Neogén východnej časti Cerovej vrchoviny

Povodie: Slaná 4-31-03 Plocha: 265,90 km^2 Kategória preskúmanosti: P4

Využiteľné množstvá podzemných vôd: 45,00 $l.s^{-1}$ (0-0-0-0-0/1-19-25-0)

Odber (2019): 3,91 $l.s^{-1}$ účel využitia: (3,91-0-0-0-0-0-0)
Odber (2018): 2,75 $l.s^{-1}$ účel využitia: (2,75-0-0-0-0-0-0)
nárast / úbytok k aktuálnemu roku: 1,16 $l.s^{-1}$ Bilančný stav: dobrý

Poznámka:

Bilančný profil: 4520 Rimava - Vlkyňa
Využiteľné množstvá podzemných vôd: 44,00 $l.s^{-1}$ (0-0-0-0-0/1-18-25-0)
Odber: 3,91 $l.s^{-1}$
Bilančný stav: dobrý

Názov lokality	Okres	Využiteľné množstvá Kat.	Množstvo ($l.s^{-1}$)	Kvalita	Zhodnotenie využívania Odber ($l.s^{-1}$)	Využit.	Bilančný stav	Poznámka
rozptýlené lokálne zdroje	RS	I. II. III.	1,00 18,00 25,00	CA,B	3,91	V2		Fe,Mn,NH_4,b.z.

Bilančný profil: mimo bilančného profilu
Využiteľné množstvá podzemných vôd: 1,00 $l.s^{-1}$ (0-0-0-0-0/0-1-0-0)
Odber: 0,00 $l.s^{-1}$
Bilančný stav: dobrý

Názov lokality	Okres	Využiteľné množstvá Kat.	Množstvo ($l.s^{-1}$)	Kvalita	Zhodnotenie využívania Odber ($l.s^{-1}$)	Využit.	Bilančný stav	Poznámka
rozptýlené lokálne zdroje	RA	II.	1,00	F,CA,B	0,00	V2		Fe,NH_4,b.z., zákal

N - 136 Neogén východnej časti Oždianskej pahorkatiny

Povodie: Slaná 4-31-03 Plocha: 124,70 km^2 Kategória preskúmanosti: P5

Využiteľné množstvá podzemných vôd: 20,00 $l.s^{-1}$ (0-0-0-0-0/0-1-1-18)

Odber (2019): 0,00 $l.s^{-1}$ účel využitia: (0-0-0-0-0-0-0)
Odber (2018): 4,58 $l.s^{-1}$ účel využitia: (0-0-0-0-0-0-4,58)
nárast / úbytok k aktuálnemu roku: -4,58 $l.s^{-1}$ Bilančný stav: dobrý

Poznámka:

Bilančný profil: 3560 Rimava - Rimavská Sobota
Využiteľné množstvá podzemných vôd: 8,50 $l.s^{-1}$ (0-0-0-0-0/0-0,5-0-8)
Odber: 0,00 $l.s^{-1}$
Bilančný stav: dobrý

Názov lokality	Okres	Využiteľné množstvá Kat.	Množstvo ($l.s^{-1}$)	Kvalita	Zhodnotenie využívania Odber ($l.s^{-1}$)	Využit.	Bilančný stav	Poznámka
rozptýlené lokálne zdroje	RS	II. odhad	0,50 8,00	CA,B	0,00	V3		NH_4,NO_2,b.z.

Bilančný profil: 4520 Rimava - Vlkyňa
Využiteľné množstvá podzemných vôd: 11,50 $l.s^{-1}$ (0-0-0-0-0/0-0,5-1-10)
Odber: 0,00 $l.s^{-1}$
Bilančný stav: dobrý

Názov lokality	Okres	Využiteľné množstvá Kat.	Množstvo ($l.s^{-1}$)	Kvalita	Zhodnotenie využívania Odber ($l.s^{-1}$)	Využit.	Bilančný stav	Poznámka
rozptýlené lokálne zdroje	RS	II. III. odhad	0,50 1,00 10,00	CA,B, CO	0,00	V3		NO_2,SO_4,b.z., org. látky

G - 137 Paleozoikum Volovských vrchov v povodí Bodvy

Povodie: Bodva 4-33-01 Plocha: 253,80 km^2 Kategória preskúmanosti: P4

Využiteľné množstvá podzemných vôd: 43,20 $l.s^{-1}$ (0-0-1,2-0-0/17,6-14,8-9,6-0)

Odber (2019): 8,59 $l.s^{-1}$ účel využitia: (8,4-0-0-0,19-0-0-0)
Odber (2018): 7,79 $l.s^{-1}$ účel využitia: (7,6-0-0-0,18-0-0,01-0)
nárast / úbytok k aktuálnemu roku: 0,80 $l.s^{-1}$ Bilančný stav: dobrý

Poznámka: Využiteľné množstvá v kat. C stanovené podľa protokolu KKZZ č.j.24/2001-KKZZ.

Bilančný profil: 1520 Ida - ústie
Využiteľné množstvá podzemných vôd: 9,50 $l.s^{-1}$ (0-1,2-0-0/0-2,8-6,7-0)
Odber: 1,76 $l.s^{-1}$
Bilančný stav: dobrý

Názov lokality	Okres	Využiteľné množstvá Kat.	Množstvo ($l.s^{-1}$)	Kvalita	Zhodnotenie využívania Odber ($l.s^{-1}$)	Využit.	Bilančný stav	Poznámka
1. Zlatá Idka	KS	II. III.	2,20 2,20	O	0,63	V3	dobrý 6,98	
ojedinelé rozptýlené zdroje	KS	II. III.	0,60 4,50	O O,N	1,13	V4		bakt.,NH_4,NO_2,

Bilančný profil: 1680 Bodva - nad Turňou
Využiteľné množstvá podzemných vôd: 32,90 $l.s^{-1}$ (0-0-0-0-0/16,8-12-2,9-0)
Odber: 6,59 $l.s^{-1}$
Bilančný stav: dobrý

Názov lokality	Okres	Využiteľné množstvá Kat.	Množstvo ($l.s^{-1}$)	Kvalita	Zhodnotenie využívania Odber ($l.s^{-1}$)	Využit.	Bilančný stav	Poznámka
2. Hačava	KS	I. II. III.	16,80 8,60 1,20	O O O	4,92 0,00 0,00	V4	dobrý 5,41	
ojedinelé rozptýlené zdroje	KS	C	1,20	O	1,67	V4		Fe,Mn,^{222}Rn
		II. III.	3,40 1,70	 O,N				baktérie,NH_4

Bilančný profil: 1720 Turňa - ústie
Využiteľné množstvá podzemných vôd: 0,80 $l.s^{-1}$ (0-0-0-0-0/0,8-0-0-0)
Odber: 0,24 $l.s^{-1}$
Bilančný stav: uspokojivý

Názov lokality	Okres	Využiteľné množstvá Kat.	Množstvo ($l.s^{-1}$)	Kvalita	Zhodnotenie využívania Odber ($l.s^{-1}$)	Využit.	Bilančný stav		Poznámka
3. Hačava	KS	I.	0,80	O	0,24	V4	uspokojivý	3,33	pr.Pod Jelen.vrch.

NQ - 138 Neogén a kvartér Košickej kotliny a Abovskej pahorkatiny v povodí Bodvy

Povodie: Bodva 4-33-01 Plocha: 351,10 km^2 Kategória preskúmanosti: P2

Využiteľné množstvá podzemných vôd: 384,80 $l.s^{-1}$ (0-0-7,8-0-272/40-0-65-0)

Odber (2019): 81,52 $l.s^{-1}$ účel využitia: (1,02-0-19,98-2,25-0-0-58,27)
Odber (2018): 76,11 $l.s^{-1}$ účel využitia: (1,21-0-19,98-1,74-0-0-53,18)
nárast / úbytok k aktuálnemu roku: 5,41 $l.s^{-1}$ Bilančný stav: dobrý

Poznámka:

SA 10 - čiastkový rajón kvartéru a neogénu Košickej kotliny
Plocha: 156,90 km^2
Využiteľné množstvá podzemných vôd: 332,00 $l.s^{-1}$ (0-0-0-0-272/40-0-20-0)
Odber: 80,98 $l.s^{-1}$
Bilančný stav: dobrý

Bilančný profil: 1520 Ida - ústie
Využiteľné množstvá podzemných vôd: 142,00 $l.s^{-1}$ (0-0-0-0-122/0-0-20-0)
Odber: 79,63 $l.s^{-1}$
Bilančný stav: uspokojivý

Názov lokality	Okres	Využiteľné množstvá Kat.	Množstvo ($l.s^{-1}$)	Kvalita	Zhodnotenie využívania Odber ($l.s^{-1}$)	Využit.	Bilančný stav		Poznámka
1. Perin - Chym - Seňa	KS	C2	60,00	V,CA	0,00	V2	dobrý		Fe,Mn,dusičnany
2. Buzica - Nižný a Vyšný Lanec	KS	III.	20,00	V,CA	0,00	V2	dobrý		Fe,Mn,NH_4
3. Čečejovce - Veľká Ida	KS	C2	62,00	V,CA	79,63	V2	havarijný	0,78	Fe.Mn,dusičnany

Bilančný profil: 1680 Bodva - nad Turňou
Využiteľné množstvá podzemných vôd: 190,00 $l.s^{-1}$ (0-0-0-0-150/40-0-0-0)
Odber: 1,35 $l.s^{-1}$
Bilančný stav: dobrý

Názov lokality	Okres	Využiteľné množstvá Kat.	Množstvo ($l.s^{-1}$)	Kvalita	Zhodnotenie využívania Odber ($l.s^{-1}$)	Využit.	Bilančný stav		Poznámka
4. Peder - Budulov Lanec	KS	C2 I.	150,00 40,00	V,CA V	1,35	V2	dobrý	140,74	Fe,Mn,dusičnany

SA 20 - čiastkový rajón neogénu Abovskej pahorkatiny
Plocha: 69,40 km^2
Využiteľné množstvá podzemných vôd: 25,00 $l.s^{-1}$ (0-0-0-0-0/0-0-25-0)
Odber: 0,37 $l.s^{-1}$
Bilančný stav: dobrý

Bilančný profil: 1520 Ida - ústie
Využiteľné množstvá podzemných vôd: 18,00 $l.s^{-1}$ (0-0-0-0-0/0-0-18-0)
Odber: 0,27 $l.s^{-1}$
Bilančný stav: dobrý

Názov lokality	Okres	Využiteľné množstvá Kat.	Množstvo ($l.s^{-1}$)	Kvalita	Zhodnotenie využívania Odber ($l.s^{-1}$)	Využit.	Bilančný stav		Poznámka
5. Perin - Chym	KS	III.	2,00	O	0,19	V4	dobrý	10,53	
6. Buzica - Nižný a Vyšný Lánec	KS	III.	9,00	V,CA	0,08	V2	dobrý	112,50	Fe,Mn
7. Rešica	KS	III.	7,00	V,CA	0,00	V2	dobrý		Fe,Mn

Bilančný profil: 1680 Bodva - nad Turňou
Využiteľné množstvá podzemných vôd: 5,00 $l.s^{-1}$ (0-0-0-0-0/0-0-5-0)
Odber: 0,00 $l.s^{-1}$
Bilančný stav: dobrý

Názov lokality	Okres	Využiteľné množstvá Kat.	Množstvo ($l.s^{-1}$)	Kvalita	Zhodnotenie využívania Odber ($l.s^{-1}$)	Využit.	Bilančný stav	Poznámka
8. Janík - Žarnov	KS	III.	5,00	V,CA	0,00	V2	dobrý	Fe,Mn

Bilančný profil: 1800 Bodva - Hosťovce
Využiteľné množstvá podzemných vôd: 2,00 $l.s^{-1}$ (0-0-0-0-0/0-0-2-0)
Odber: 0,10 $l.s^{-1}$
Bilančný stav: dobrý

Názov lokality	Okres	Využiteľné množstvá Kat.	Množstvo ($l.s^{-1}$)	Kvalita	Zhodnotenie využívania Odber ($l.s^{-1}$)	Využit.	Bilančný stav		Poznámka
9. Nová Bodva - Chorváty	KS	III.	2,00	O	0,10	V2	dobrý	20,00	Fe,Mn

SA 30 - čiastkový rajón Medzevskej pahorkatiny
Plocha: 124,80 km^2
Využiteľné množstvá podzemných vôd: 27,80 $l.s^{-1}$ (0-0-7,8-0-0/0-0-20-0)
Odber: 0,17 $l.s^{-1}$
Bilančný stav: dobrý

Bilančný profil: 1680 Bodva - nad Turňou
Využiteľné množstvá podzemných vôd: 3,00 $l.s^{-1}$ (0-0-0-0-0/0-0-3-0)
Odber: 0,00 $l.s^{-1}$
Bilančný stav: dobrý

Názov lokality	Okres	Využiteľné množstvá Kat.	Množstvo ($l.s^{-1}$)	Kvalita	Zhodnotenie využívania Odber ($l.s^{-1}$)	Využit.	Bilančný stav	Poznámka
ojedinelé rozptýlené zdroje	KS	III.	3,00	CA	0,00	V2		Fe,Mn

Bilančný profil: 1520 Ida - ústie
Využiteľné množstvá podzemných vôd: 24,80 $l.s^{-1}$ (0-0-7,8-0-0/0-0-17-0)
Odber: 0,17 $l.s^{-1}$
Bilančný stav: dobrý

Názov lokality	Okres	Využiteľné množstvá Kat.	Množstvo ($l.s^{-1}$)	Kvalita	Zhodnotenie využívania Odber ($l.s^{-1}$)	Využit.	Bilančný stav		Poznámka
10. Malá Ida - Šaca	KS	III.	5,00	O	0,01	V1	dobrý	500,00	
11. Rudník - Nováčany	KS	C III.	7,80 3,00	CA	0,00	V2	dobrý		Fe,Mn
12. Mokrance - Čečejovce	KS	III.	3,00	CA	0,00	V2	dobrý		Fe,Mn,NH_4
ojedinelé rozptýlené zdroje	KS	III.	6,00	O	0,16	V2			

QG - 139 Kryštalinikum časti Vysokých Tatier a kvartér ich predpolia

Povodie: Poprad 3-01-02 3-01-03 Plocha: 446,60 km^2 Kategória preskúmanosti: P1

Využiteľné množstvá podzemných vôd: 515,66 l.s^{-1} (0-193,53-287,13-0-0/0-35-0-0)
z toho termálne vody: 125,16 l.s^{-1} (0-74,06-16,1-0-0/0-35-0-0)

Odber (2019): 77,50 l.s^{-1} účel využitia: (47,46-2,00-2,97-0,91-0-0,02-24,14)
z toho termálne vody: 22,79 l.s^{-1} (0-0-0-0-0-0-22,79)
Odber (2018): 84,84 l.s^{-1} účel využitia: (46,73-2,12-5,25-1,04-0-0,01-29,69)
nárast / úbytok k aktuálnemu roku: -7,34 l.s^{-1} Bilančný stav: dobrý

Poznámka: Využiteľné množstvá geotermálnych vôd sú schválené KKMPzV (KKZZ) Rozhodnutím por. č. 26/2007, Rozhodnutím MŽP SR ev.č. 31/2008, Rozhodnutím KÚ ŽP Prešov č. 1/2006/00844-009/BE a Rozhodnutiami MŽP SR ev. č.16874/2017, 56978/2018, 58242/2018, 6216/2019

PD 10 - čiastkový rajón kvartéru a paleogénu
Plocha: 396,30 km^2
Využiteľné množstvá podzemných vôd: 350,50 l.s^{-1} (0-119,47-231,03-0-0/0-0-0-0)
Odber: 54,71 l.s^{-1}
Bilančný stav: dobrý

Bilančný profil: 1050 Poprad - Svit nad
Využiteľné množstvá podzemných vôd: 64,97 l.s^{-1} (0-7,53-57,44-0-0/0-0-0-0)
Odber: 7,21 l.s^{-1}
Bilančný stav: dobrý

Názov lokality	Okres	Využiteľné množstvá Kat.	Množstvo (l.s^{-1})	Kvalita	Zhodnotenie využívania Odber (l.s^{-1})	Využit.	Bilančný stav	Poznámka
1. Štrbské Pleso	PP	C	5,00	O	0,00	V1	dobrý	
2. Tatranská Štrba prm. Pod Šulkovou	PP	B	7,53	V	0,00	V1	dobrý	
3. Tatranská Štrba 3 prm. Pod Kamen. brod	PP	C	15,00	V	7,21	V0	uspokojivý 2,08	
4. Tatranská Štrba - Štrbské Lúky, vrt	PP	C	8,00	V	0,00	V0	dobrý	
5. Tatranská Štrba - Mengusovce	PP	C	17,00	O	0,00	V3	dobrý	
rozptýlené lokálne zdroje	PP	C	12,44	O	0,00	V3		

Bilančný profil: 1505 Poprad - Poprad pod
Využiteľné množstvá podzemných vôd: 173,77 l.s^{-1} (0-41,08-132,69-0-0/0-0-0-0)
Odber: 32,44 l.s^{-1}
Bilančný stav: dobrý

Názov lokality	Okres	Využiteľné množstvá Kat.	Množstvo (l.s^{-1})	Kvalita	Zhodnotenie využívania Odber (l.s^{-1})	Využit.	Bilančný stav	Poznámka
6. Vyšné Hágy prm. Pre Liečebný ústav	PP	C C	9,60 2,00	V	2,85	V3	dobrý 4,07	
7. Vyšné Hágy prm. Pod cestou Slobody	PP	B C	3,75 24,00	V	7,87	V1	dobrý 3,53	
8. Nová Polianka, prm.+vrty pre Liečebný ústav	PP	C C	6,50 4,00	V,O	0,00	V1, V3	dobrý	
9. Batizovce	PP	C C	1,90 14,00	O	0,00	V3	dobrý	ťažná jama

10. Gerlachov, prm.Starý, Nový	PP	C	4,5	V	1,55	V1	uspokojivý	2,90	
11. Tatranská Polianka, prm. Nad Rybníčkom vrt VTH-6, pramene	PP	B B	1,57 6,50	V	1,28	V1, V3	dobrý	6,30	
12. Nový a Starý Smokovec, pr. Pri ceste Slobody, Starý	PP	B C	21,36 27,49	V	9,11	V1	dobrý	5,36	
13.Veľký Slavkov, pr.Kamenný mostík 1-4, Žiar. Poľana 7,8	PP	C	22,00	V	8,47	V1	uspokojivý	2,60	
rozptýlené lokálne zdroje	PP	B C C	7,9 9,7 7	O	1,31	V3			

Bilančný profil: 1660 Poprad - Kežmarok pod
Využiteľné množstvá podzemných vôd: 92,36 $l.s^{-1}$ (0-70,86-21,5-0-0/0-0-0-0)
Odber: 14,58 $l.s^{-1}$
Bilančný stav: dobrý

Názov lokality	Okres	Využiteľné množstvá			Zhodnotenie využívania				Poznámka
		Kat.	Množstvo ($l.s^{-1}$)	Kvalita	Odber ($l.s^{-1}$)	Využit.	Bilančný stav		
14. Veľká Lomnica	KK	C C	5,00 1,00	N V	0,06	V2 V3	dobrý	100,00	Fe,Mn
15. Tatranská Lomnica, prm. Na jamách	PP	B	10,70	O	0,00	V1	dobrý		
16.Tatranská Lomnica-Štart, prm. Kuzmanove A, B, Kupel. Starý	PP	B	17,91	V	8,73	V1	uspokojivý	2,05	
17. Tatranské Matliare, prm. Janošov + vrt HM-2 vrtLH - 5a	PP	B B B	2,95 4,40 14,00	V	0,88	V1	dobrý	24,26	
18. Tatranské Mlynčeky, prm. pri Horárni	KK	B	18,90	O	0,00	V1	dobrý		
19. Kežmarok, vrty	KK	B C	2 6,50	V,B	2,12	V1	dobrý	4,01	
rozptýlené lokálne zdroje	PP PP,KK	C C	3,00 6,00		0,00 2,79	V3			

Bilančný profil: 2000 Poprad - štátna hranica
Využiteľné množstvá podzemných vôd: 19,40 $l.s^{-1}$ (0-0-19,4-0-0/0-0-0-0)
Odber: 0,48 $l.s^{-1}$
Bilančný stav: dobrý

Názov lokality	Okres	Využiteľné množstvá			Zhodnotenie využívania				Poznámka
		Kat.	Množstvo ($l.s^{-1}$)	Kvalita	Odber ($l.s^{-1}$)	Využit.	Bilančný stav		
20. Spišská Belá-Beliansky potok	KK	C	5,90	V	0,21	V3	dobrý	28,10	
rozptýlené lokálne zdroje	KK,PP	C C	10,50 3,00	O	0,27	V3			

PD 20 - čiastkový rajón kryštalinika
Plocha: 50,30 km^2
Využiteľné množstvá podzemných vôd: 40,00 $l.s^{-1}$ (0-0-40-0-0/0-0-0-0)
Odber: 0,00 $l.s^{-1}$
Bilančný stav: dobrý

Bilančný profil: 1050 Poprad - Svit nad
Využiteľné množstvá podzemných vôd: 5,00 l.s^{-1} (0-0-5-0-0/0-0-0-0)
Odber: 0,00 l.s^{-1}
Bilančný stav: dobrý

Názov lokality	Okres	Využiteľné množstvá Kat.	Množstvo (l.s^{-1})	Kvalita	Zhodnotenie využívania Odber (l.s^{-1})	Využit.	Bilančný stav	Poznámka
rozptýlené lokálne zdroje	PP	C	5,00	O	0,00	V3		

Bilančný profil: 1505 Poprad - Poprad pod
Využiteľné množstvá podzemných vôd: 15,00 l.s^{-1} (0-0-15-0-0/0-0-0-0)
Odber: 0,00 l.s^{-1}
Bilančný stav: dobrý

Názov lokality	Okres	Využiteľné množstvá Kat.	Množstvo (l.s^{-1})	Kvalita	Zhodnotenie využívania Odber (l.s^{-1})	Využit.	Bilančný stav	Poznámka
rozptýlené lokálne zdroje	PP	C	15,00	O	0,00	V3		

Bilančný profil: 1660 Poprad - Kežmarok pod
Využiteľné množstvá podzemných vôd: 15,00 l.s^{-1} (0-0-15-0-0/0-0-0-0)
Odber: 0,00 l.s^{-1}
Bilančný stav: dobrý

Názov lokality	Okres	Využiteľné množstvá Kat.	Množstvo (l.s^{-1})	Kvalita	Zhodnotenie využívania Odber (l.s^{-1})	Využit.	Bilančný stav	Poznámka
rozptýlené lokálne zdroje	PP	C	15,00	O	0,00	V3		

Bilančný profil: 2000 Poprad - štátna hranica
Využiteľné množstvá podzemných vôd: 5,00 l.s^{-1} (0-0-5-0-0/0-0-0-0)
Odber: 0,00 l.s^{-1}
Bilančný stav: dobrý

Názov lokality	Okres	Využiteľné množstvá Kat.	Množstvo (l.s^{-1})	Kvalita	Zhodnotenie využívania Odber (l.s^{-1})	Využit.	Bilančný stav	Poznámka
rozptýlené lokálne zdroje	PP	C	5,00	O	0,00	V3		

M - 140 Mezozoikum časti Kozích chrbtov

Povodie: Poprad 3-01-02 Plocha: 72,40 km^2 Kategória preskúmanosti: P4

Využiteľné množstvá podzemných vôd: 130,00 l.s^{-1} (0-0-0-0-0/1-90-39-0)

Odber (2019): 26,25 l.s^{-1} účel využitia: (24,51-0,97-0,65-0-0-0,12-0)
Odber (2018): 30,29 l.s^{-1} účel využitia: (21,73-1,05-0,66-0-0-6,85-0)
nárast / úbytok k aktuálnemu roku: -4,04 l.s^{-1} Bilančný stav: dobrý

Poznámka:

Subrajón povodia Popradu

PD 10 - čiastkový rajón kryhy karbonátov medzi Štrbou a Spišskou Teplicou
Plocha: 34,60 km^2
Bilančný profil: 1505 Poprad - poprad pod
Využiteľné množstvá podzemných vôd: 115,00 l.s^{-1} (0-0-0-0-0/0-85-30-0)
Odber: 23,94 l.s^{-1}
Bilančný stav: dobrý

Názov lokality	Okres	Využiteľné množstvá Kat.	Množstvo ($l.s^{-1}$)	Kvalita	Zhodnotenie využívania Odber ($l.s^{-1}$)	Využit.	Bilančný stav		Poznámka
1. Spišská Teplica	PP	II.	78	CA	15,89	V1	dobrý	4,91	NH_4 vo vrtoch
2. Lučivná	PP	III.	25,00	CA,B	0	V2	dobrý		
3. Svit	PP	II.	7,00	CA	6,31	V1	kritický	1,11	vrt VSK-1
4. Svit	PP	III.	5,00	O	1,74	V3	uspokojivý	2,87	

PD 20 - čiastkový rajón melafýrovej série

Plocha: 37,80 km^2
Bilančný profil: 1505 Poprad - Poprad pod
Využiteľné množstvá podzemných vôd: 15,00 $l.s^{-1}$ (0-0-0-0-0/1-5-9-0)
Odber: 2,31 $l.s^{-1}$
Bilančný stav: dobrý

Názov lokality	Okres	Využiteľné množstvá Kat.	Množstvo ($l.s^{-1}$)	Kvalita	Zhodnotenie využívania Odber ($l.s^{-1}$)	Využit.	Bilančný stav		Poznámka
5. Lučivná	PP	I.	1,00	O	0,00	V1	dobrý		
6. Nižná Šuňava	PP	II.	5,00	O	1,62	V1-V2	dobrý	4,33	
		III.	5,00		0,69				
7. Štrba	PP	III.	2,00	O	0,00	V3	dobrý		
rozptýlené lokálne zdroje	PP	III.	2,00	O	0,00	V3			

PQ - 141 Paleogén Spišskej Magury, Ľubovnianskej vrchoviny, SZ časti Spišsko-šarišského medzihoria, Pienin

Povodie: Poprad 3-01-01 3-01-03 Plocha: 798,30 km^2 Kategória preskúmanosti: P1

Využiteľné množstvá podzemných vôd: 465,34 $l.s^{-1}$ (0-43,91-418,73-0-0/0-0-2,7-0)
z toho minerálne vody: 41,41 $l.s^{-1}$ (0-41,41-0-0-0/0-0-0-0)

Odber (2019): 33,12 $l.s^{-1}$ účel využitia: (22,95-2,12-2,67-3,08-0-0-2,30)
z toho minerálne vody: 2,14 $l.s^{-1}$ (0-0,28-0-0-0-0-1,86)
Odber (2018): 32,04 $l.s^{-1}$ účel využitia: (22,97-1,80-2,18-2,88-0-0-2,21)
nárast / úbytok k aktuálnemu roku: 1,08 $l.s^{-1}$ Bilančný stav: dobrý

Poznámka: Využiteľné množstvo podzemných vôd je v súlade s rozhodnutiami č. 15/2005, č. 107/2014.

PD 10 - čiastkový rajón kvartéru Popradu

Plocha: 24,20 km^2
Bilančný profil: 2000 Poprad - štátna hranica
Využiteľné množstvá podzemných vôd: 221,42 $l.s^{-1}$ (0-0-221,42-0-0/0-0-0-0)
Odber: 6,35 $l.s^{-1}$
Bilančný stav: dobrý

Názov lokality	Okres	Využiteľné množstvá Kat.	Množstvo ($l.s^{-1}$)	Kvalita	Zhodnotenie využívania Odber ($l.s^{-1}$)	Využit.	Bilančný stav		Poznámka
1. Podolínec, vrty	SL	C	4,80	V,B	0,74	V1	dobrý	6,49	
2. Nižné Ružbachy, vrty	SL	C	5,80	V	0,00	V1	dobrý		
3. Forbasy, vrt HV-23	SL	C	7,30	V	0,00	V1	dobrý		
4. Hniezdne, vrty RH-8,10,11	SL	C	10,40	O	1,84	V1	dobrý	5,65	
5. Stará Ľubovňa, vrty RH, SH	SL	C	40,00	V,O	0,06	V3	dobrý	666,67	
6. Chmeľnica, vrty HV, SH	SL	C	23,00	V,N	0,00	V3, V2	dobrý		
7. Plavnica, vrty SH	SL	C	44,00	O,V	2,24	V3	dobrý	19,64	
8. Hromoš, vrty HV, HP	SL	C	40,00	N,V	0,00	V2	dobrý		
9. Plaveč - Orlov, vrty	SL	C	24,00	B,N	1,47	V3, V2	dobrý	16,33	
10. Orlov - Andrejovka	SL	C	18,00	B,N	0,00	V2	dobrý		
rozptýlené lokálne zdroje	SL	C	4,12	O	0,00	V3			

PD 20 - čiastkový rajón bradlového pásma Pienin

Plocha: 78,40 km^2
Využiteľné množstvá podzemných vôd: 22,44 $l.s^{-1}$ (0-0-22,44-0-0/0-0-0-0)
Odber: 2,25 $l.s^{-1}$
Bilančný stav: dobrý

Bilančný profil: 2000 Poprad - štátna hranica
Využiteľné množstvá podzemných vôd: 11,27 $l.s^{-1}$ (0-0-11,27-0-0/0-0-0-0)
Odber: 0,55 $l.s^{-1}$
Bilančný stav: dobrý

		Využiteľné množstvá			Zhodnotenie využívania				
Názov lokality	Okres	Kat.	Množstvo ($l.s^{-1}$)	Kvalita	Odber ($l.s^{-1}$)	Využit.	Bilančný stav		Poznámka
11. rozptýlené lokálne zdroje	SL	C	0,27						
prm. Pod Úbočou		C	1,00	V		V1			
pramene+vrty		C	10,00	O	0,55	V3			

Bilančný profil: územie mimo bilančných profilov
Využiteľné množstvá podzemných vôd: 11,17 $l.s^{-1}$ (0-0-11,17-0-0/0-0-0-0)
Odber: 1,70 $l.s^{-1}$
Bilančný stav: dobrý

		Využiteľné množstvá			Zhodnotenie využívania				
Názov lokality	Okres	Kat.	Množstvo ($l.s^{-1}$)	Kvalita	Odber ($l.s^{-1}$)	Využit.	Bilančný stav		Poznámka
12. Veľký Lipník, pr. Dolinky	SL	C	5,47	V	1,20	V1	dobrý	4,56	
rozptýlené lokálne zdroje	SL	C	0,70	O	0,50	V3			
		C	5,00						

PD 30 - čiastkový rajón mezozoika v okolí Ružbách

Plocha: 8,80 km^2
Bilančný profil: 2000 Poprad - štátna hranica
Využiteľné množstvá podzemných vôd: 27,89 $l.s^{-1}$ (0-0-27,89-0-0/0-0-0-0)
Odber: 3,55 $l.s^{-1}$
Bilančný stav: dobrý

		Využiteľné množstvá			Zhodnotenie využívania				
Názov lokality	Okres	Kat.	Množstvo ($l.s^{-1}$)	Kvalita	Odber ($l.s^{-1}$)	Využit.	Bilančný stav		Poznámka
13. Vyšné Ružbachy	SL	C	8,14	V,B	2,64	V1	dobrý	4,77	
pr. Pod Kyčerou 1-4		C	4,45						
vrty VR-1,2,3									
14. Podolínec VR-4	SL	C	13,30	O	0,91	V3	dobrý	14,62	
rozptýlené lokálne zdroje	SL	C	2,00	O	0,00	V3			

PD 40 - čiastkový rajón paleogénu Spišskej Magury a Ľubovnianskej vrchoviny

Plocha: 572,10 km^2
Využiteľné množstvá podzemných vôd: 129,38 $l.s^{-1}$ (0-2,5-124,18-0-0/0-0-2,7-0)
Odber: 16,77 $l.s^{-1}$
Bilančný stav: dobrý

Bilančný profil: mimo bilančné profily
Využiteľné množstvá podzemných vôd: 99,05 $l.s^{-1}$ (0-2,5-93,85-0-0/0-0-2,7-0)
Odber: 7,77 $l.s^{-1}$
Bilančný stav: dobrý

Názov lokality	Okres	Využiteľné množstvá Kat.	Množstvo ($l.s^{-1}$)	Kvalita	Zhodnotenie využívania Odber ($l.s^{-1}$)	Využit.	Bilančný stav		Poznámka
15. Spišská Stará Ves	KK	C	14,20	V	3,85	V0	dobrý	3,69	
16. Červený Kláštor	KK	C	5,00	V	0,00	V1	dobrý		
17. Starina, vrty HV-35,36	SL	C	27,40	V	0,00	V1	dobrý		
18. Malý Lipník, pr.Dokoranka	SL	C	2,40	V	0,48	V0	dobrý	5,00	
19. Malý Lipník, vrt HML-1	SL	C	4,00	B	0,00	V3	dobrý		
20. Malý Sulín, vrty SLH-1-4	SL	C	9,00	B,N	0,00	V1	dobrý		
21. Mníšek nad Popradom	SL	C	19,00	V	0,21	V1	dobrý	90,48	
22. Jezersko, prm. Pod Smrekom	SL	C C	0,95 3,00	O O	0,00 0,00	V1 V0	dobrý		
23. Legnava	SL	B	2,50	V	0,00	V2	dobrý		
rozptýlené lokálne zdroje	KK	C C	2,90 5,00	V V,O	3,1 0,00	V0 V3			
		III	2,70	O	0,13	V3			
	PP	C	1,00	V,O	0,00	V0			

Bilančný profil: 2000 Poprad - štátna hranica
Využiteľné množstvá podzemných vôd: 30,33 $l.s^{-1}$ (0-0-30,33-0-0/0-0-0-0)
Odber: 9,00 $l.s^{-1}$
Bilančný stav: dobrý

Názov lokality	Okres	Využiteľné množstvá Kat.	Množstvo ($l.s^{-1}$)	Kvalita	Zhodnotenie využívania Odber ($l.s^{-1}$)	Využit.	Bilančný stav		Poznámka
23. Toporec-Pustovec,prm.	KK	C	2,30	V	1,39	V0	uspokojivý	1,65	
24. Podolínec, vrty RH-1,2	SL	C	4,00	B	0,69	V3	dobrý	5,80	
25. Stará Ľubovňa, pr. Hradné 1, 2	SL	C	5,60	V	0,89	V0	dobrý	6,29	
26. Údol, prm.	SL	C	0,89	V	0,40	V3	uspokojivý	2,23	
27. Orlov, pr. Dubničné, Za horou	SL	C	1,50	V	0,00	V0	dobrý		
rozptýlené lokálne zdroje	KK	C C C	0,21 1,10 2,00	O O O,V	0,00 0,28 0,00	 V3, V0			
prm. Zubinova studňa-Jarabina prm. Na svahu-Pilhovčík prm. V obci-Matysová a iné	SL	C C C	2,13 6,60 2,00	O O,V O,V	0,00 5,28 0,00	V3 V0, V3			
prm. Ždiar	PP	C	2,00	O	0,07	V3			

PD 50 - čiastkový rajón paleogénu Spišsko-šarišského medzihoria

Plocha: 114,80 km^2
Bilančný profil: 2000 Poprad - štátna hranica
Využiteľné množstvá podzemných vôd: 22,80 $l.s^{-1}$ (0-0-22,8-0-0/0-0-0-0)
Odber: 2,06 $l.s^{-1}$
Bilančný stav: dobrý

Názov lokality	Okres	Využiteľné množstvá Kat.	Množstvo ($l.s^{-1}$)	Kvalita	Zhodnotenie využívania Odber ($l.s^{-1}$)	Využit.	Bilančný stav		Poznámka
28. Stará Ľubovňa, vrty	SL	C	7,00	V,N	0,00	V1, V2	dobrý		
29. Vislanka, vrt HGV	SL	C	2,80	B	0,00	V1	dobrý		
rozptýlené lokálne zdroje	SL,SB	C C C	5,00 3,00 5,00	B O O	0,00 2,06 0,00				

MG - 142 Mezozoikum a priľahlé kryštalinikum Vysokých a Belianskych Tatier

Povodie: Poprad 3-01-01 3-01-03 Plocha: 140,20 km^2 Kategória preskúmanosti: P2

Využiteľné množstvá podzemných vôd: 709,13 l.s^{-1} (0-0-0-90-233/248,43-0-87,7-50)

Odber (2019): 23,50 l.s^{-1} účel využitia: (23,50-0-0-0-0-0-0)
Odber (2018): 23,03 l.s^{-1} účel využitia: (23,03-0-0-0-0-0-0)
nárast / úbytok k aktuálnemu roku: 0,47 l.s^{-1} Bilančný stav: dobrý

Poznámka: Zdroje podzemných vôd najmä v čiastkovom rajóne PD 20 sú situované vo vysokohorskom, ťažko prístupnom prostredí, čo obmedzuje ich využívanie.
Schválené využiteľné množstvo podzemných vôd je v súlade s protokolom KKMPzV ev.č. 1008-16/12-83 a jeho dopnkami č.1 ev.č. 619-16/9-84 a č.2 ev.č.62/96.

PD 10 - čiastkový rajón mezozoika a priľahlého kryštalinika Vysokých Tatier

Plocha: 95,00 km^2
Využiteľné množstvá podzemných vôd: 629,13 l.s^{-1} (0-0-0-90-233/248,43-0-57,7-0)
Odber: 23,50 l.s^{-1}
Bilančný stav: dobrý

Bilančný profil: 2000 Poprad - štátna hranica
Využiteľné množstvá podzemných vôd: 323,00 l.s^{-1} (0-0-0-90-233/0-0-0-0)
Odber: 23,50 l.s^{-1}
Bilančný stav: dobrý

	Využiteľné množstvá				Zhodnotenie využívania				
Názov lokality	Okres	Kat.	Množstvo (l.s^{-1})	Kvalita	Odber (l.s^{-1})	Využit.	Bilančný stav		Poznámka
1. čiastková hdg. štruktúra Šumivého prameňa - Dolina 7 prameňov									
pr. Šumivý		C2	32,60	V	16,77				
pr. Malý Šumivý		C2	3,00	V	3,77				
pr. Dolina 7 prameňov		C2	33,50	V	0,00				
nelokalizované	PP	C2	10,40	O	0,00	V1	dobrý	3,87	
2. hdg. štruktúra Bujačieho vrchu									
Tatranská Kotlina									
Lendak prm. + vrt BTH 1		C1	90,00		2,96				
		C2	2,50		0,00				
prm. Žľabina, Javorinka a iné prm. V Ždiari a Tatr.K.	PP	C2	151,00	V,O	0,00	V1	dobrý	82,26	

Bilančný profil: mimo bilančné profily
Využiteľné množstvá podzemných vôd: 306,13 l.s^{-1} (0-0-0-0-0/248,43-0-57,7-0)
Odber: 0,00 l.s^{-1}
Bilančný stav: dobrý

		Využiteľné množstvá			Zhodnotenie využívania			
Názov lokality	Okres	Kat.	Množstvo (l.s^{-1})	Kvalita	Odber (l.s^{-1})	Využit.	Bilančný stav	Poznámka
3. Javorina - Lysá Poľana, prm. Tisovky		I	175,82			V1		
prm. V Bielovodskej doline	PP	III.	40,70	O	0,00	V3	dobrý	
4. Javorina - Javorová dolina, prm. V Javorovej doline 1-3		I	65,93		0,00			
prm. Pod Muráňom a iné	PP	III	16,00	O	0,00	V1, V2	dobrý	
5. Javorina -Široká dolina, pr. Wyviory	PP	I.	6,68	V	0,00	V1, V2	dobrý	
rozptýlené lokálne zdroje		III.	1,00		0,00			

PD 20 - čiastkový rajón kryštalinika

Plocha: 45,20 km^2
Bilančný profil: mimo bilančné profily
Využiteľné množstvá podzemných vôd: 80,00 $l.s^{-1}$ (0-0-0-0-0/0-0-30-50)
Odber: 0,00 $l.s^{-1}$
Bilančný stav: dobrý

		Využiteľné množstvá			Zhodnotenie využívania			
Názov lokality	Okres	Kat.	Množstvo ($l.s^{-1}$)	Kvalita	Odber ($l.s^{-1}$)	Využit.	Bilančný stav	Poznámka
rozptýlené lokálne zdroje, pramene	PP	III. odhad	30,00 50,00	O	0,00	V3,V2		

Bilančné tabuľky termálnych a minerálnych vôd

TERMÁLNE A MINERÁLNE VODY

Rajón: QG 009 Kryštalinikum Západných Tatier a kvartér východnej časti Liptovskej kotliny

Využiteľné množstvá podzemných vôd: 17,00 $l.s^{-1}$ (0-17-0-0-0/0-0-0-0)
Odber: 0,00 $l.s^{-1}$ (0-0-0-0-0-0-0)
Bilančný stav: dobrý

Poznámka: Schválené množstvá geotermálnych vôd protokolom ev.č. 31/02 - KKZZ.

							Využiteľné množstvá				Zhodnotenie využívania		
Názov lokality	Zdroj	Okres	Oblasť povodia	Čiastkový rajón	Bilančný profil	Geotermálna štruktúra	Kat.	Množstvo ($l.s^{-1}$)	Teplota (^oC)	Kvalita vody (g.l-1) (chemický typ, plyn)	Odber ($l.s^{-1}$)	Bilančný stav	Poznámka (zneškodňovanie)
Liptovská Kokava	vrt ZGL-3	LM	Váh	VH 10	0460	Liptovská kotlina	B	17,00	42,0	Ca-Mg-HCO_3-SO_4, CO_2, H_2S	0,00		

P. 31/2002 schválené 20 l/s termálnej vody pre lokalitu Liptovská Kokava, vrt ZGL-3
P. 47/2009 zníženie VM geotermálnej vody na 17 l/s

TERMÁLNE A MINERÁLNE VODY

Rajón: MG 014 Mezozoikum a priľahlé kryštalinikum Západných Tatier v povodí Oravy

Využiteľné množstvá podzemných vôd: 18,68 $l.s^{-1}$ (0-0-0-0-0/18,68-0-0-0)
Odber: 0,00 $l.s^{-1}$ (0-0-0-0-0-0-0)
Bilančný stav: dobrý

Poznámka:

Názov lokality	Zdroj	Okres	Oblasť povodia	Čiastkový rajón	Bilančný profil	Geotermálna štruktúra	Využiteľné množstvá				Zhodnotenie využívania		
							Kat.	Množstvo ($l.s^{-1}$)	Teplota (^oC)	Kvalita vody (mineralizácia (g/l), chemický typ, plyn)	Odber ($l.s^{-1}$)	Bilančný stav	Poznámka (zneškodňovanie)
Vitanová - Oravice	Prm. Uhličitý	DK	Váh	VH 10	1500VO	Skorušinská panva	I.	9,60	18,5		0,00	dobrý	
Vitanová - Oravice	Prm. Teplica	DK	Váh	VH 10	1500VO	Skorušinská panva	I.	9,08			0,00	dobrý	

TERMÁLNE A MINERÁLNE VODY

Rajón: QP 016 Paleogén a kvartér Z a strednej časti Liptovskej kotliny

Využiteľné množstvá podzemných vôd: 108,40 $l.s^{-1}$ (0-108,4-0-0-0/0-0-0-0)
Odber: 37,79 $l.s^{-1}$ (0-0-0-0-0-0-37,79)
Bilančný stav: uspokojivý

Poznámka: Využiteľné množstvá podľa protokolov KKZ č.j. 31/2002, č. 51/2009, č. 55/2009 a č.73/2011, č. 85/2012, č. 98/2013, č. 165/2017

Názov lokality	Zdroj	Okres	Oblasť povodia	Čiastkový rajón	Bilančný profil	Geotermálna štruktúra	Využiteľné množstvá				Zhodnotenie využívania		
							Kat.	Množstvo ($l.s^{-1}$)	Teplota (^oC)	Kvalita vody (chemický typ, mineralizácia, plyn)	Odber ($l.s^{-1}$)	Bilančný stav	Poznámka (zneškodňovanie)
Bešeňová	ZGL-1	RK	Váh	VH 11	0720	Liptovská kotlina	B	32,80	58	Ca-Mg-SO_4	22,76	1,44 uspokojivý	aeráciou a dochladením, následne vypustením do recipientu
Liptovský Trnovec	ZGL-2A	LM	Váh	VH 11	0720	Liptovská kotlina	B	32,50	61	Ca-Mg-HCO_3-SO_4	15,03	2,16 uspokojivý	
Bešeňová	FBe-1	RK	Váh	VH 11	0720	Liptovská kotlina	B	5,30	25,6	Ca-Mg-HCO_3	0,00	dobrý	
Bešeňová	FGTB-1	RK	Váh	VH 11	0720	Liptovská kotlina	B	32,00	67,3	Ca-Mg-SO_4	0,00	dobrý	
Pavčina Lehota	FGL-1	LM	Váh	VH 17	0720	Liptovská kotlina	B	2,80	30,6	Ca-Mg-HCO_3	0,00	dobrý	po areácii priamo vypúšťanie do povrchového recipientu
Lipt. Štiavnica	LŠH-1	RK	Váh	VH 11	0720		B	3,00		A_2 Palmer-Gazda; 3361; 2411	0,00	dobrý	

TERMÁLNE A MINERÁLNE VODY

Rajón: MG 017 Mezozoikum a kryštalinikum SZ svahov Nízkych Tatier

Využiteľné množstvá podzemných vôd: 1,25 $l.s^{-1}$ (0-1,25-0-0-0/0-0-0-0)
Odber: 0,00 $l.s^{-1}$ (0-0-0-0-0-0-47,58)
Bilančný stav: dobrý

Poznámka: Využiteľné množstvá podľa protokolov KKZ č. 53/2009.

Názov lokality	Zdroj	Okres	Oblasť povodia	Čiastkový rajón	Bilančný profil	Geotermálna štruktúra	Využiteľné množstvá				Zhodnotenie využívania		
							Kat.	Množstvo ($l.s^{-1}$)	Teplota (^oC)	Kvalita vody (chemický typ, mineralizácia, plyn)	Odber ($l.s^{-1}$)	Bilančný stav	Poznámka
Ludrová	HNT-7	RK	Váh	VH20	940	Liptovská kotlina	B	1,25	8.0-8.9	$CaMgHCO_3$, 1632-2047 mg/l	0,00	dobrý	minerálna voda

TERMÁLNE A MINERÁLNE VODY

Rajón: PQ 018 Paleogén Oravskej vrchoviny, Skorušiny a časti Oravskej Magury

Využiteľné množstvá podzemných vôd: 100,00 $l.s^{-1}$ (0-0-0-0-0/0-100-0-0)
Odber: 6,40 $l.s^{-1}$ (0-0-0-0-0-0-6,4)
Bilančný stav: dobrý

Poznámka:

Názov lokality	Zdroj	Okres	Oblasť povodia	Čiastkový rajón	Bilančný profil	Geotermálna štruktúra	Využiteľné množstvá				Zhodnotenie využívania			
							Kat.	Množstvo ($l.s^{-1}$)	Teplota (^oC)	Kvalita vody (mineralizácia (g/l), chemický typ, plyn)	Odber ($l.s^{-1}$)	Bilančný stav		Poznámka (zneškodňovanie)
Vitanová - Oravice	OZ-1	TS	Váh	VH 40	1500VO	Skorušinská panva	II.	35,00	28,5	Ca-Mg-HCO_3-SO_4, CO_2, H_2S	1,27	27,55	dobrý	Hydraulická spojitosť s prameňom Uhličitý
Vitanová - Oravice	OZ-2	TS	Váh	VH 40	1500VO	Skorušinská panva	II.	65,00	53,6	Ca-Mg-Na-SO_4-HCO_3 (1.5), CO_2, N_2	5,13	12,67	dobrý	Hydraulická spojitosť s vrtom OZ-1

TERMÁLNE A MINERÁLNE VODY

Rajón: M 019 Mezozoikum západnej časti Chočských vrchov

Využiteľné množstvá podzemných vôd: 38,41 $l.s^{-1}$ (0-21.41-17.00-0-0/0-0-0-0)
Odber: 6,30 $l.s^{-1}$ (0-0-0-0-0-2.53-3.77)
Bilančný stav: dobrý

Poznámka: Využiteľné množstvá v kategórií B a C sú uvedené podľa rozhodnutia KKMPzV č. 39/2009, 18/2005

Názov lokality	Zdroj	Okres	Čiastkový rajón	Povodie	Využiteľné množstvá					Zhodnotenie využívania			
							Kvalita vody						
					Kat.	Množstvo ($l.s^{-1}$)	Teplota (°C)	chemický typ, plyn	mineralizácia	Odber ($l.s^{-1}$)	Bilančný stav		Poznámka
Lúčky	vrt HGL-3	RK	VH 30	Váh	B	12,50	28 - 32	Ca-Mg-SO_4	2,2 - 3,0 $g.l^{-1}$	3,22		dobrý	
Lúčky	Valentína (BJ-101)	RK	VH 30	Váh	B	8,91	32,4	Ca-Mg-SO_4	2,844 $g.l^{-1}$	3,08		uspokojivý	+ Nový a Starý
vývierová oblasť Kalameny		RK	VH 30	Váh	C	17,0	28 - 32	Ca-Mg-SO_4	2,2 - 3,0 $g.l^{-1}$				

TERMÁLNE A MINERÁLNE VODY

Rajón: M - 024 Mezozoikum Veľkej Fatry a Nízkych Tatier medzi Ploskou a v okolí Donovalov

Využiteľné množstvá podzemných vôd: 2,10 $l.s^{-1}$ (0-2.10-0-0-0/0-0-0-0)
Odber: 0,00 $l.s^{-1}$ (0-0-0-0-0-0-0)
Bilančný stav: dobrý

Poznámka: Využiteľné množstvá v kategórií B sú uvedené podľa rozhodnutí KKMPzV č. 11/2004, 78/2005 V.S.Ú., 25/2007, 43/2009

Názov lokality	Zdroj	Okres	Oblasť povodia	Čiastkový rajón	Bilančný profil	Geotermálna štruktúra	Využiteľné množstvá				Zhodnotenie využívania		
							Kat.	Množstvo ($l.s^{-1}$)	Teplota (^oC)	Kvalita vody (mineralizácia (g/l), chemický typ, plyn)	Odber ($l.s^{-1}$)	Bilančný stav	Poznámka (zneškodňovanie)
Korytnica	BJ-2A Ľudovít	RK	Váh	VH31	0840		B	0,00	8,6	3317	0,00	dobrý	minerálna voda
Korytnica	S-7 Klement	RK	Váh	VH31	0840		B	0,80	9,8	3140	0,00	dobrý	minerálna voda
Korytnica	S-2 Antonín	RK	Váh	VH31	0840		B	1,30	5,5-6,5	3311 - 3048	0,00	dobrý	minerálna voda

TERMÁLNE A MINERÁLNE VODY

Rajón: PN - 025 Paleogén povodia Bielej Oravy a neogén Oravskej kotliny

Využiteľné množstvá podzemných vôd: 1,00 $l.s^{-1}$ (0-1-0-0-0/0-0-0-0)
Odber: 0,00 $l.s^{-1}$ (0-0-0-0-0-0-0)
Bilančný stav: dobrý

Poznámka: Využiteľné množstvá v kategórií B sú uvedené podľa rozhodnutia KKMPzV č. 65/2010

Názov lokality	Zdroj	Okres	Oblasť povodia	Čiastkový rajón	Bilančný profil	Geotermálna štruktúra	Využiteľné množstvá				Zhodnotenie využívania		
							Kat.	Množstvo ($l.s^{-1}$)	Teplota (^oC)	Kvalita vody (mineralizácia (g/l), chemický typ, plyn)	Odber ($l.s^{-1}$)	Bilančný stav	Poznámka (zneškodňovanie)
Oravská Polhora	vrt FPJ-1	NO	Váh	VH10	1090VO		B	1,00	veľmi nízko termálna	47,6 - 48,1 NaCl typ	0,00	dobrý	

TERMÁLNE A MINERÁLNE VODY

Rajón: QP 029 Paleogén a kvartér Žilinskej kotliny a východného okraja Súľovských vrchov

Využiteľné množstvá podzemných vôd: 36,20 $l.s^{-1}$ (0-26,2-0-0-0/0-0-10-0)
Odber: 10,74 $l.s^{-1}$ (0-0-0-0-0-0-10,74)
Bilančný stav: dobrý

Poznámka: Využiteľné množstvo podľa rozhodnutia KKZ č. 32/2008, č. 57/2010, č. 80/2012, č. 100/2013

Názov lokality	Zdroj	Okres	Oblasť povodia	Čiastkový rajón	Bilančný profil	Geotermálna štruktúra	Využiteľné množstvá				Zhodnotenie využívania			
							Kat.	Množstvo ($l.s^{-1}$)	Teplota (^oC)	Kvalita vody (mineralizácia (g/l), chemický typ, plyn)	Odber ($l.s^{-1}$)	Bilančný stav		Poznámka (zneškodňovanie)
Rajec	RK-22	ZA	Váh	VH20	2960	Žilinská kotlina	III.	10,00	26		0,91	10,99	dobrý	
Rajecké Teplice-kúpele	BJ-19						B	3,00		Ca-Mg-HCO_3 (664-808 mg/l)	0,39	7,69	dobrý	
Rajecké Teplice-kúpele	BJ-21/A						B	5,00	33,2-36,2	Ca-Mg-HCO_3 (690-695 mg/l)	4,40	1,14	kritický	ČS 21 dní
Rajecké Teplice-kúpele	BJ-22						B	2,00		Ca-Mg-HCO_3 (664-808 mg/l)	0,89	2,25	uspokojivý	
Rajecké Teplice-kúpele	B-1,2,3						B	1,70	37,8- 38,0		0,80	2,13	uspokojivý	
Rajecké Teplice-kúpele	RT-1						B	3,8		Ca-Mg-HCO_3 (777-793 mg/l)	3,35	1,134	kritický	
Kamenná Poruba	RTŠ-1	ZA	Váh	VH20	2960	Žilinská kotlina	B	10,70	42,8	Ca-Mg-HCO3	0,00		dobrý	

TERMÁLNE A MINERÁLNE VODY

Rajón: Q-P 033 Paleogén, neogén a kvartér Turčianskej kotliny

Využiteľné množstvá podzemných vôd: 52,43 $l.s^{-1}$ (5,48-41,95-0-0-0/0-3-2-0)
Odber: 11,12 $l.s^{-1}$ (0-3,71-0-0-0-0-7,41)
Bilančný stav: dobrý

Poznámka: Využiteľné množstvá sú uvedené podľa rozhodnutí KKMPzV č.3748/2006-6.1 z 23.3.2006, č.105/2014, č.58/2010, č. 67/2010, č.106/2014,

Názov lokality	Zdroj	Okres	Oblasť povodia	Čiastkový rajón	Bilančný profil	Geotermálna štruktúra	Využiteľné množstvá				Zhodnotenie využívania			
							Kat.	Množstvo ($l.s^{-1}$)	Teplota (^oC)	Kvalita vody (mineralizácia (g/l), chemický typ, plyn)	Odber ($l.s^{-1}$)	Bilančný stav		Poznámka (zneškodňovanie)
Turčianske Teplice kúpele	TJ-20A	TR	Váh	VH61	1960V	Turčianska kotlina	B	7,00	43 - 45,9°C	okolo 1,5 $g.l^{-1}$; $CaSO_4$ HCO_3	4,06	1,72	uspokojivý	
	výver Modrý bazén						B	8,9			0,02	4,72	dobrý	Q_{max}= 2,6-3,0 l/s
	výver Červený bazén										0,00			Q_{max}= 9,4 l/s
	výver Ľudový bazén										2,15			Q_{max}= 3,5-4,5 l/s
	B-2										0,00			preliv 0,1 l/s
	TJ-4(=TTK-1)							3,1			0,37			prieliv 3,1 l/s
	TJ-3										0,00			preliv 6,24 l/s
	TTŠ-1										0,00			
	výver Biely						II	0,00			0,00		dobrý	Q_{max}= 9-10,5 l/s
Martin - Záturčie	vrt BJ-2	MT	Váh	VH20	1960		B	0,46	11	$NaHCO_3$; 2800-3148; 500	0,45	1,02	kritický	liečivá
Martin - Záturčie	vrt BJ-4	MT	Váh	VH20	1960		B	0,08		$NaHCO_3$; 8472-8753; 1687	0,08	1,00	havarijný	
Socovce	vrt HV-107/A	MT	Váh	VH 61	1960		B	5,41	17	$CaHCO_3$; 1816-1888; 838-929	0,00		dobrý	
Kláštor pod Znievom	vrt KM-1	MT	Váh	VH30	1960		B	7,00	15-17	$CaHCO_3$; 1700; 429-825	0,00		dobrý	
Kláštor pod Znievom	vrt KM-2	MT	Váh	VH30	1960		B	10,00		$CaHCO_3$;	0,00		dobrý	
Budiš	vrt B-2	TR	Váh	VH70	1960		III.	0,00	12,5	4200; 1712	3,18	0,00	havarijný	
Budiš	vrt B-3	TR	Váh	VH70	1960		III.	1,00					dobrý	
Budiš	vrt B-4	TR	Váh	VH70	1960		III.	1,00					dobrý	
Budiš	vrt B-5	TR	Váh	VH70	1960		A	1,18		$NaHCO_3$; 1715-1953; 1276-1709			dobrý	Q podľa povolenia na nakl.s vodami spolu s B-6 max 3,6 l/s
Budiš	vrt B-6	TR	Váh	VH70	1960		A	4,30		$NaHCO_3$; 2385-2454; 1686-1878			dobrý	
Mošovce	Drienok vrt V-1	TR	Váh	VH61	1960		II.	3,00			0,81	3,70	dobrý	
Mošovce	Drienok vrt V-2	TR	Váh	VH61	1960		II.							

TERMÁLNE A MINERÁLNE VODY

Rajón: M 036 Mezozoikum SZ časti Strážovských vrchov

Využiteľné množstvá podzemných vôd: 22,70 $l.s^{-1}$ (0-0-22,7-0-0/0-0-0-0)
Odber: 19,22 $l.s^{-1}$ (0-0-0-0-0-19,22-0)
Bilančný stav: napätý

Poznámka: Využiteľné množstvá sú uvedené podľa rozhodnutí KKMPzV č.7803/2008-9.1 a č.28/2008

Názov lokality	Zdroj	Okres	Oblasť povodia	Čiastkový rajón	Bilančný profil	Geotermálna štruktúra	Využiteľné množstvá				Zhodnotenie využívania		
							Kat.	Množstvo ($l.s^{-1}$)	Teplota (°C)	Kvalita vody (mineralizácia (g/l), chemický typ, plyn)	Odber ($l.s^{-1}$)	Bilančný stav	Poznámka (zneškodňovanie)
Trenčianske Teplice kúpele	vrt V-2 (Sina 1)	TN	Váh	VH00	4488V	okolie Ilavskej kotliny	C	20,40	38,7 - 40,2 °C	2,62 - 2,83 $g.l^{-1}$; Ca-Mg-(Na)-SO_4-HCO_3	1,28	1,18 napätý	
	vrt V-3 (Sina 2)										10,34		
	vrt P-1 (Prima)										4,75		
	vrt SB-5 (Wernher)										0,89		
	vrt SB-3 (Letný pram.)						C	0,30			0,18	1,67 uspokojivý	
	vrt TT-2 (Tomáš)						C	2,00			1,78	1,12 kritický	

TERMÁLNE A MINERÁLNE VODY

Rajón: QN 037 Kvartér a neogén Ilavskej kotliny

Využiteľné množstvá podzemných vôd: 2,00 $l.s^{-1}$ (0-0-0-0-0/0-0-2-0)
Odber: 0,17 $l.s^{-1}$ (0-0-0-0-0-0-0,17)
Bilančný stav: dobrý

Poznámka:

Názov lokality	Zdroj	Okres	Povodie	Čiastkový rajón	Bilančný profil	Využiteľné množstvá				Zhodnotenie využívania			
								Kvalita vody					
						Kat.	Množstvo ($l.s^{-1}$)	Teplota (^oC)	Kvalita vody (chemický typ, mineralizácia, plyn)	Odber ($l.s^{-1}$)	Bilančný stav		Poznámka
Nimnica	vrt B-8	PU	Váh	VH10	3400VX	III	1,00	6		0,17	5,88	dobrý	
Nimnica	vrt B-9	PU	Váh	VH10	3400VX	III	1,00	6		0,00		dobrý	

TERMÁLNE A MINERÁLNE VODY

Rajón: Q 048 Kvartér Váhu v Podunajskej nížine S od čiary Šaľa - Galanta

Využiteľné množstvá podzemných vôd: 116,30 $l.s^{-1}$ (0-68.2-48.1-0-0/0-0-0-0)
Odber: 33,46 $l.s^{-1}$ (0-0-0-0-0-0-33.46)
Bilančný stav: dobrý

Pozn.: Schválené množstvá geoterm. vôd protokolom 50/2009, 42/2009, 11/2001, 78/2011, 10235/2012, 78/2012, 79/2012, 93/2013, 16184/2013, 115/2015, 336/2018

Názov lokality	Zdroj	Okres	Oblasť povodia	Čiastkový rajón	Bilančný profil	Geotermálna štruktúra	Využiteľné množstvá				Zhodnotenie využívania		
							Kat.	Množstvo ($l.s^{-1}$)	Teplota (^oC)	Kvalita vody (chemický typ, plyn)	Odber ($l.s^{-1}$)	Bilančný stav	Poznámka (zneškodňovanie)
Vincov Les	vrt FGG-1	GA	Váh	VH 00	5079	Centrálna depresia podunajskej panvy	B	9,00			5,87	2,13 uspokojivý	
							C	3,50					
Nové Mesto n/V - Zelená voda	vrt GZV-1	NM	Váh	VH 00	4488		B	10,00	19.4-20.5	Mg-SO_4	0.00	dobrý	
Piešťany	vrt VLÚ-2	PN	Váh	VH 00	4488		B	4,00	17	Ca-SO_4	0,03	dobrý	
Piešťany	vrt VLÚ-3	PN	Váh	VH 00	4488		B	3,40	39.81-43.36	Ca-Na-Mg-SO_4-HCO_3-Cl	2,31		
Piešťany	Kúpeľný ostrov	PN	Váh	VH 00	4488		C	44,60	60-67		0,00	3,51 dobrý	
Piešťany	V-1 (Cmunt)	PN	Váh	VH 00	4488		B	4,40	60-67	Ca-Na-SO_4-HCO_3	23,20		
Piešťany	V-4a (Hynie)	PN	Váh	VH 00	4488		B	8,20	60-67	Ca-Na-SO_4-HCO_3			
Piešťany	V-5 (Trajan)	PN	Váh	VH 00	4488		B	13,30	60-67	Ca-Na-SO_4-HCO_3			
Piešťany	V-8 (Torkoš)	PN	Váh	VH 00	4488		B	5,40	60-67	Ca-Na-SO_4-HCO_3			
Piešťany	vrt GTP-1	PN	Váh	VH 00	4488		B	1,50	61,4		0,00		
Sereď	vrt SEG-1	GA	Váh	VH 00	4850		B	9,00	66,4	Na-HCO_3, 5,03-5,23 g/l	2,05	4,39 dobrý	

TERMÁLNE A MINERÁLNE VODY

Rajón: Q 052 Kvartér juhozápadnej časti Podunajskej roviny

Využiteľné množstvá podzemných vôd: 168,60 $l.s^{-1}$ (0-68,34-0-25,5-52,55/22,21-0-0-0)
Odber: 49,03 $l.s^{-1}$ (0-0-0-16,57-0-0-32,46)
Bilančný stav: dobrý

Poznámka: Protokoly KKMPzV pre geotermálne zdroje č.j. 15/99, 20/96, 102/2013, 104/2014, 304/2018, 420/2019

							Využiteľné množstvá				Zhodnotenie využívania		
Názov lokality	Zdroj	Okres	Oblasť povodia	Čiastkový rajón	Bilančný profil	Geotermálna štruktúra	Kat.	Množstvo ($l.s^{-1}$)	Teplota (^oC)	Kvalita vody (mineralizácia (g/l), chemický typ, plyn)	Odber ($l.s^{-1}$)	Bilančný stav	Poznámka (zneškodňovanie)
Topoľovec	VTP-11	DS	Dunaj	DN 00	5079D	Centrálna depresia podunajskej panvy	C2	15,25	72	M=1,2-1,3 Na-HCO_3	0,00	dobrý	
Čilížska Radvaň	VČR-16	DS	Dunaj	DN 00	5079D		C2	15,00	65	M=0,8-1,01 Na-HCO_3	0,00	dobrý	
Čilížska Radvaň	ČR-1	DS	Dunaj	DN 00	5079D		I.	2,71	82	M=1,3-1,45 Na-HCO_3	0,00	dobrý	bez dokumentácie
Veľký Meder	Č-1	DS	Dunaj	DN 00	5079D		B	4,50	72	M=1-1,2 Na-HCO_3	4,40	1,02 kritický	bez dokumentácie
Veľký Meder	Č-2	DS	Dunaj	DN 00	5079D		B	10,50	56	M=0,8-1,02	9,78	1,07 kritický	
Veľký Meder	FGG1	DS	Dunaj	DN 00	5079D						0,00		Vm zatiaľ nestanovené
Veľký Meder	VM - 1	DS	Dunaj	DN 00	5079D		B	11,70	92.9	M=3,6 Na-Cl	7,47	1,57 uspokojivý	t 95,9°C voľným prelivom
Šamorín - Čilistov	FGČ-1	DS	Dunaj	DN 00	5079D		B	8,70	54	M=6,95 HCO_3-Cl-Na	0,06	145,00 dobrý	min. prieliv 2,7 l/s.
Zlatná na Ostrove	GZ-1 ONTOPA	KN	Dunaj	DN 00	5079D						4,15		Vm zatiaľ nestanovené
Lehnice	BL-1	DS	Váh	VH 00	5079D		C1	12,00	51	M=2,4 Na-HCO_3	0,00	dobrý	
Horná Potôň	FGHP-1	DS	Váh	VH 00	5079D		B C1	17,00 1,00			3,79	4,75 dobrý	vykurovanie sklenníkov
Horná Potôň	VHP-12-R	DS	Váh	VH 00	5079D		C2	22,30			0,00	dobrý	reinjektážny vrt
Eliášovce (Zlaté Klasy-Trnávka)	VZK-10	DS	Váh	VH 00	5079D		C1	12,50	90-98		0,00	dobrý	
Dunajský Klatov	VDK-15	DS	Váh	VH 00	5079D		I.	19,50	74	M=2,6-2,9 NaHCO_3	0,00	dobrý	
Baloň	VTP-11	DS	Dunaj	VH 00	5079D						2,38		Vm zatiaľ nestanovené
Gabčíkovo	FGGA-1	DS	Váh	VH 00	5079D				52	M=1,1-1,2 NaHCO_3	0,00		Vm zatiaľ nestanovené
Dunaj. Streda	DS-2	DS	Váh	VH 00	5079D			7 až 25	54	M=1,3-1,4 Na-HCO_3	2,66		Vm zatiaľ nestanovené
Dunaj. Streda	AST	DS	Váh	VH 00	5079D						3,47		Vm zatiaľ nestanovené
Senec	BS-1	SC	Váh	VH 00	9310W		B	5,80	47,5	M=2,4 Na-HCO_3 (A_1)	8,09	0,72 havarijný	
Topoľníky	FGT-1	DS	Váh	VH 00	9310W		B	10,14	70	M=1.7 NaHCO_3	2,78	3,65 dobrý	s voľným prelivom
Boheľov	GPB-1	DS	Váh	VH 00	9310W				50-52		0,00		Vm zatiaľ nestanovené

TERMÁLNE A MINERÁLNE VODY

Rajón: Q 056 Kvartér Dunaja v úseku Komárno - Chľaba

Využiteľné množstvá podzemných vôd: 18,34 $l.s^{-1}$ (0-16,84-0-0-0/0-0-1,5-0)
Odber: 3,81 $l.s^{-1}$ (0-0-0-0-0-0-3,81)
Bilančný stav: dobrý

Poznámka:

Názov lokality	Zdroj	Okres	Oblasť povodia	Čiastkový rajón	Bilančný profil	Geotermálna štruktúra	Využiteľné množstvá				Zhodnotenie využívania		
							Kat.	Množstvo ($l.s^{-1}$)	Teplota (^oC)	Kvalita vody (chemický typ, plyn)	Odber ($l.s^{-1}$)	Bilančný stav	Poznámka (zneškodňovanie)
Patince	SB-2	KN	Dunaj	DN00	5600	Komárňanská vysoká kryha	B	16,84	26.5	Ca-Mg-HCO_3	2,77	6,08 dobrý	s prelivom
Patince	SB-3	KN	Dunaj	DN00	5600	Komárňanská vysoká kryha	III.	1,50	26	Ca-Mg-HCO_3	1,04		

TERMÁLNE A MINERÁLNE VODY

Rajón: N 058 Neogén Hronskej pahorkatiny

Využiteľné množstvá podzemných vôd: 11,69 $l.s^{-1}$ (0-0-0-0-5,5/6,19-0-0-0)
Odber: 11,36 $l.s^{-1}$ (0-0-0-0-0-0-611,36)
Bilančný stav: kritický

Poznámka: KKZ č.

Názov lokality	Zdroj	Okres	Oblasť povodia	Čiastkový rajón	Bilančný profil	Geotermálna štruktúra	Využiteľné množstvá				Zhodnotenie využívania		
							Kat.	Množstvo ($l.s^{-1}$)	Teplota (°C)	Kvalita vody (chemický typ, plyn)	Odber ($l.s^{-1}$)	Bilančný stav	Poznámka (zneškodňovanie)
Podhájska	P-1	NZ	Nitra	NA30	7580	Levická kryha	I.	6,19	80	Na-Cl	11,36	0,54 havarijný	
Podhájska	GRP-1	NZ	Nitra	NA30	7580	Levická kryha	II.		40	Na-Cl	0,00		reinjektážny vrt;
Svätý Peter	PGT-11	KN	Dunaj	DN30	5600	Dubnícka depresia	C2	5,50	50	Na-Cl	0,00	dobrý	

TERMÁLNE A MINERÁLNE VODY

Rajón: Q 060 Kvartér nivy Hrona v Podunajskej nížine

Využiteľné množstvá podzemných vôd: 70,00 $l.s^{-1}$ (0-49-0-0-0/0-20-1-0)
Odber: 13,28 $l.s^{-1}$ (0-0-0-0-0-0-13,28)
Bilančný stav: dobrý

Poznámka:

Názov lokality	Zdroj	Okres	Oblasť povodia	Čiastkový rajón	Bilančný profil	Geotermálna štruktúra	Využiteľné množstvá				Zhodnotenie využívania			
							Kat.	Množstvo ($l.s^{-1}$)	Teplota (°C)	Kvalita vody (mineralizácia g/l, chemický typ, plyn)	Odber ($l.s^{-1}$)	Bilančný stav		Poznámka (zneškodňovanie)
Štúrovo	Geoter. vrt VŠ-1	NZ	Hron	HN00	9800RO	Vysoká komárňanská kryha	B	49,00	38,9	M=0,733, Ca-Mg-(SO4)-HCO_3	0		dobrý	
Štúrovo	Geoter. vrt FGŠ-1	NZ	Hron	HN00	9800RO	Vysoká komárňanská kryha	II.	20,00		Ca-Mg-HCO_3	13,28	1,51	uspokojivý	
Štúrovo	Geoter. vrt OPKS (Kúpeľný prameň)	NZ	Hron	HN00	9800RO	Vysoká komárňanská kryha	III.	1,00		Ca-Mg-HCO_3	0			

TERMÁLNE A MINERÁLNE VODY

Rajón: N 061 Neogén strednej a J časti Ipeľskej pahorkatiny

Využiteľné množstvá podzemných vôd: 27,55 $l.s^{-1}$ (0-16,55-0-0-0/0-7-4-0)
Odber: 4,13 $l.s^{-1}$ (0-0-0-0-0-0-4,13)
Bilančný stav: dobrý

Poznámka:

Názov lokality	Zdroj	Okres	Oblasť povodia	Čiastkový rajón	Bilančný profil	Geotermálna štruktúra	Využiteľné množstvá				Zhodnotenie využívania			
							Kat.	Množstvo ($l.s^{-1}$)	Teplota (^oC)	Kvalita vody (chemický typ, plyn)	Odber ($l.s^{-1}$)	Bilančný stav		Poznámka (zneškodňovanie)
Kalinčiakovo	HVB-1	LV	Hron	HN 00	8880	Levická kryha	II.	7,00	21,5-25,4	Ca-Mg-HCO_3-SO_4	1,58	4,43	uspokojivý	
Kalinčiakovo	HVB-2A	LV	Hron	HN 00	8880	Levická kryha	III.	4,00	21,5-25,5		0,46	8,70	dobrý	
Santovka	B-3A	LV	Ipeľ	IL00	6320	levická žriedelná línia	B	15,5	27-28	NaCa(Mg)HCO_3Cl(SO_4)	1,87	8,29	dobrý	
Santovka	B-6, B-15	LV	Ipeľ	IL00	6320	levická žriedelná línia	B	1,05	14	Ca-Na(Mg)-HCO_3-(Cl)-(SO_4); mineralizácia 3700 mg/l	0,22	4,77	dobrý	

TERMÁLNE A MINERÁLNE VODY

Rajón: P-G 063 Kryštalinikum, mezozoikum a paleogén JZ časti pohoria Žiar a Handlovskej kotliny

Využiteľné množstvá podzemných vôd: 15,97 $l.s^{-1}$ (0-13,8-2,17-0-0/0-0-0-0)
Odber: 0,00 $l.s^{-1}$ (0-0-0-0-0-0-0)
Bilančný stav: dobrý

Poznámka:

Názov lokality	Zdroj	Okres	Oblasť povodia	Čiastkový rajón	Bilančný profil	Geotermálna štruktúra	Využiteľné množstvá				Zhodnotenie využívania		
							Kat.	Množstvo ($l.s^{-1}$)	Teplota (^oC)	Kvalita vody (mineralizácia (g/l), chemický typ, plyn)	Odber ($l.s^{-1}$)	Bilančný stav	Poznámka (zneškodňovanie)
Handlová	RH-1	PD	Nitra	NA 20		Hornonitrianska kotlina	B	13,80	37,5	1,07 Ca-Mg-HCO3 - SO4	0,00	dobrý	
Handlová	FGHn-1	PD	Nitra	NA 20		Hornonitrianska kotlina	C	2,17	19,4	0,4 Ca-Mg-HCO3	0,00	dobrý	

TERMÁLNE A MINERÁLNE VODY

Rajón: P-G 065 Mezozoikum, kryštalinikum a paleogén V časti Strážovských vrchov

Využiteľné množstvá podzemných vôd: 64,00 $l.s^{-1}$ (0-29,2-27,8-0-0/0-0-7-0)
Odber: 16,51 $l.s^{-1}$ (0-0-0-0-0-0-16,51)
Bilančný stav: dobrý

Poznámka: Využiteľné množstvá podľa protokolov č.75/2011 a č.77/2011-KKZZ

Názov lokality	Zdroj	Okres	Oblasť povodia	Čiastkový rajón	Bilančný profil	Geotermálna štruktúra	Využiteľné množstvá				Zhodnotenie využívania			
							Kat.	Množstvo ($l.s^{-1}$)	Teplota (^oC)	Kvalita vody (mineralizácia (g/l), chemický typ, plyn)	Odber ($l.s^{-1}$)	Bilančný stav		Poznámka
Bojnice-kúpele	Z-1	PD	Nitra	NA20	5760N	Hornonitrianska kotlina		0,00	46	Ca-Mg-HCO_3-(SO_4)	0,00	dobrý		
	Z-2 Starý prm.						B	6,50	45	0,68-0,70 Ca-Mg-HCO_3-(SO_4)	4,43	1,47	uspokojivý	
	BR-1 Jesenius						B	10,60	46	0,64-0,65 Ca-Mg-HCO_3-(SO_4)	5,00	2,12	uspokojivý	
	pram. Termálne jazero						III	7,00	28-39	Ca-Mg-HCO_3-(SO_4)	3,98	1,76	uspokojivý	
	BR-2						B	2,20	52	0,69-0,80 Ca-Mg-HCO_3-(SO_4)	1,43	1,54	uspokojivý	
	PA-7						B	2,80	39	0,71-0,72 Ca-Mg-HCO_3-(SO_4)	0,50	5,60	dobrý	
	BR-6						B	3,90	41	0,68-0,73 Ca-Mg-HCO_3-(SO_4)	0,60	6,50	dobrý	
	BR-3						B	3,20	34	0,65-0,67 Ca-Mg-HCO_3-(SO_4)	0,57	5,61	dobrý	
	BR-4							0,00	21-25	Ca-Mg-HCO_3-(SO_4)	0,00	dobrý		
	BR-5							0,00	25	Ca-Mg-HCO_3-(SO_4)	0,00	dobrý		
Bojnická vysoká kryha		PD	Nitra	NA20	5756N	Hornonitrianska kotlina	C	27,80		pod 1,00 Ca-Mg-HCO_3-(SO_4)	0,00	dobrý		

TERMÁLNE A MINERÁLNE VODY

Rajón: MP - 066 Mezozoikum a paleogén J časti Strážovských vrchov

Využiteľné množstvá podzemných vôd: 8,50 $l.s^{-1}$ (0-8,5-0-0-0/0-0-0-0)
Odber: 3,65 $l.s^{-1}$ (0-3,65-0-0-0-0-0)
Bilančný stav: uspokojivý

Poznámka: Využiteľné množstvá v kategórií B sú uvedené podľa rozhodnutí KKMPzV č.66/2010 a č.24/2006

Názov lokality	Zdroj	Okres	Oblasť povodia	Čiastkový rajón	Bilančný profil	Geotermálna štruktúra	Využiteľné množstvá				Zhodnotenie využívania			
							Kat.	Množstvo ($l.s^{-1}$)	Teplota (^oC)	Kvalita vody (mineralizácia (g/l), chemický typ, plyn)	Odber ($l.s^{-1}$)	Bilančný stav		Poznámka (zneškodňovanie)
Trenčianske Mitice	MP - 1	TN	Nitra	NA11	6500		B	2,50	10,5 - 12,5	Ca - Mg - HCO_3	1,88	1,33	napätý	
Mníchova Lehota	HG-3	TN	Váh	VH15	4488		B	6,00	11,2 - 11,9	Ca - HCO_3	1,77	3,39	dobrý	

TERMÁLNE A MINERÁLNE VODY

Rajón: QN 067 Neogén a kvartér Hornonitrianskej kotliny

Využiteľné množstvá podzemných vôd: 26,77 $l.s^{-1}$ (0-26,77-0-0-0/0-0-0-0)
Odber: 16,17 $l.s^{-1}$ (0-0-0-12,98-0-0-3,19)
Bilančný stav: uspokojivý

Poznámka: Využiteľné množstvá v kategórií B sú uvedené podľa rozhodnutí KKMPzV č.19/2010

Názov lokality	Zdroj	Okres	Oblasť povodia	Čiastkový rajón	Bilančný profil	Geotermálna štruktúra	Využiteľné množstvá				Zhodnotenie využívania			
							Kat.	Množstvo ($l.s^{-1}$)	Teplota (^oC)	Kvalita vody (mineralizácia (g/l), chemický typ, plyn)	Odber ($l.s^{-1}$)	Bilančný stav		Poznámka
Koš - Laskár	Š1-NBII	PD	Nitra	NA10	5760N	Hornonitrianska kotlina	B	18,77	66,7	Ca-Mg-HCO_3	12,98	1,45	uspokojivý	
Chalmová	CH - 3	PD	Nitra	NA10	5760N	Hornonitrianska kotlina	B	8,00	66,5	Ca(Mg)-SO_4	3,19	2,51	uspokojivý	

TERMÁLNE A MINERÁLNE VODY

Rajón: NQ 071 Neogén Nitrianskej pahorkatiny

Využiteľné množstvá podzemných vôd: 42,00 $l.s^{-1}$ (0-10-32-0-0/0-0-0-0)
Odber: 16,20 $l.s^{-1}$ (0-0-0-0-0-0,10-6,10)
Bilančný stav: uspokojivý

Poznámka:

Názov lokality	Zdroj	Okres	Oblasť povodia	Čiastkový rajón	Bilančný profil	Geotermálna štruktúra	Využiteľné množstvá				Zhodnotenie využívania		
							Kat.	Množstvo ($l.s^{-1}$)	Teplota (^oC)	Kvalita vody (chemický typ, plyn)	Odber ($l.s^{-1}$)	Bilančný stav	Poznámka (zneškodňovanie)
Malé Bielice	MB-3	PE	Nitra	NA10	6140NO	Bánovská kotlina	C	8,50	39-41	Ca-Mg-HCO_3	3,28	2,59 uspokojivý	
Bánovce nad Bebravou	BUB-1	BN	Nitra	NA20	6500NO	Bánovská kotlina	C	11,00	39-41	Ca-Mg-HCO_3-Cl	6,09	1,81 uspokojivý	
Partizánske	FGTz-2	PE	Nitra	NA10	6160NO	Bánovská kotlina	C	12,5	33	Ca-Mg-HCO_3	0,00	dobrý	
Partizánske	HGTP-1	PE	Nitra	NA10	6160NO	Bánovská kotlina					0,10		
Poľný Kesov	BPK-1	NR	Nitra	NA20	7800NO	Centrálna depresia podunajskej pánvy					0		
Poľný Kesov	BPK-2	NR	Nitra	NA20	7800NO	Centrálna depresia podunajskej pánvy	B	4			4		
Poľný Kesov	HPK-2	NR	Nitra	NA20	7800NO	Centrálna depresia podunajskej pánvy	B	6			0,5		
Partizánske	FGPK-1	PE	Nitra	NA10	6160NO	Bánovská kotlina					2,23		

TERMÁLNE A MINERÁLNE VODY

Rajón: Q 072 Kvartér Nitry od mesta Nitry po Nové Zámky

Využiteľné množstvá podzemných vôd: 54,41 $l.s^{-1}$ (0-20,41-0-2,7-26,3/0-5-0-0)
Odber: 1,70 $l.s^{-1}$ (0-0-0-0-0-0-1,7)
Bilančný stav: dobrý

Poznámka: Schválené využiteľné množstvá geotermálnych vôd podľa protokolu KKZZ ev.č. 11/99, 388/2019, 418/2019

Názov lokality	Zdroj	Okres	Oblasť povodia	Čiastkový rajón	Bilančný profil	Geotermálna štruktúra	Využiteľné množstvá				Zhodnotenie využívania		
							Kat.	Množstvo ($l.s^{-1}$)	Teplota (^oC)	Kvalita vody (chemický typ, plyn)	Odber ($l.s^{-1}$)	Bilančný stav	Poznámka (zneškodňovanie)
Nové Zámky	GNZ-1	NZ	Váh	NA 10	7800NO	Centrálna depresia podunajskej pánvy	C1	2,70	58-63	Na-HCO_3-Cl	1,28	2,11 uspokojivý	kúpalisko
Dvory nad Žitavou	FGDŽ-1	NZ	Váh	VH 10	7800NO		B	20,41	62	Na-HCO_3-Cl, 3,64-3,81	0,00	dobrý	
N.Zámky-Dvory n.Žitavou	fiktívne vrty	NZ	Váh	VH 10	7800NO		C2	26,30	50-58		0,00	dobrý	
Tvrdošovce	FGTV-1	NZ	Váh	NA 20	7800NO		II	5,00	77	Na-HCO_3	0,42	11,90 dobrý	využívaný

Poznámka: Odber zo zdroja FGTV - 1 v roku 2019 kvôli procesnej chybe zle uvedený.

TERMÁLNE A MINERÁLNE VODY

Rajón: Q 074 Kvartér medziriečia Podunajskej roviny

Využiteľné množstvá podzemných vôd: 66,97 $l.s^{-1}$ (15,85-44,65-4,5-0-0/1,97-0-0-0)
Odber: 29,09 $l.s^{-1}$ (0-0-0-0-0-0-29,09)
Bilančný stav: uspokojivý

Poznámka: Schválené množstvá geotermálnych vôd podľa protokolov KKZZ č. 11/2001, 46/2009, 69/2011, 263/2018, 352/2018

Názov lokality	Zdroj	Okres	Oblasť povodia	Čiastkový rajón	Bilančný profil	Geotermálna štruktúra	Využiteľné množstvá				Zhodnotenie využívania		
							Kat.	Množstvo ($l.s^{-1}$)	Teplota (^oC)	Kvalita vody (mineralizácia (g/l), chemický typ, plyn)	Odber ($l.s^{-1}$)	Bilančný stav	Poznámka (zneškodňovanie)
Galanta	vrt FGG-2	GA	Váh	VH 00	5079D	Centrálna depresia podunajskej panvy	A B	6,60 7,10	80	4,9 $NaHCO_3$	5,58	2,46 uspokojivý	vypúšťanie do povrchového toku Dudváhu a Váhu, v blízkosti nemocnice v Galante
Galanta	vrt FGG-3	GA					A B C	9,25 4,25	78	5,9 $NaHCO_3$	7,2	1,88 uspokojivý	
Diakovce	vrt Di-1	SA					I.	1,97	38	0,475	0,00	dobrý	termálne kúpalisko
Diakovce (Horné Saliby)	vrt Di-2						B	13,00	64	2,12 Na HCO_3(Cl)	7,27	1,79 uspokojivý	termálne kúpalisko
Galanta	vrt HTŠ-2						C	4,50	4	1,56	0,00	dobrý	
Šaľa	GTŠ -1						B	15,00		4476 - 5434 HCO_3-Cl-Na	7,32	2,05 uspokojivý	
Vlčany	vrt FGV-1								68	2,1; NaHCO3	0,00		Vm zatiaľ nestanovené
Nesvady	vrt GN-1	KN	Dunaj	DN00	5079D		B	5,30	60	2,7-3,0; $NaHCO_3$;	1,72	3,08 uspokojivý	

TERMÁLNE A MINERÁLNE VODY

Rajón: MG - 078 Mezozoikum a predmezozoické útvary SV časti Zvolenskej kotliny a SZ časti Veporských vrchov

Využiteľné množstvá podzemných vôd: 7,51 $l.s^{-1}$ (0-7,51-0-0-0/0-0-0-0)
Odber: 0,47 $l.s^{-1}$ (0-0,10-0-0-0-0-0,37)
Bilančný stav: dobrý

Poznámka: Využiteľné množstvá sú uvedené podľa rozhodnutia KKMPzV č. 63/2010, 82/2012

Názov lokality	Zdroj	Okres	Oblasť povodia	Čiastkový rajón	Bilančný profil	Geotermálna štruktúra	Využiteľné množstvá				Zhodnotenie využívania			
							Kat.	Množstvo ($l.s^{-1}$)	Teplota (^oC)	Kvalita vody (mineralizácia (g/l), chemický typ, plyn)	Odber ($l.s^{-1}$)	Bilančný stav		Poznámka (zneškodňovanie)
Čerín	ČAM - 1	BB	Hron	HN 00	2640R		B	2,00	15.5-16.5	1.52-1.71, Ca - HCO_3	0,10	20,00	dobrý	
Brusno	Ludwig	BB	Hron	HN 00	2640R		B	0,04	14,6	2.12, Ca - Mg - HCO_3	0,00		dobrý	
Brusno	Ondrej	BB	Hron	HN 00	2640R		B	1,11	18,9	1.93, Ca - Mg - HCO_3	0,37	3,00	uspokojivý	
Brusno	Ďumbier	BB	Hron	HN 00	2640R		B	0,10	18,2	3.15 Ca - Mg - HCO_3	0,00		dobrý	
Brusno	Paula	BB	Hron	HN 00	2640R		B	0,04	14,5	2.10, Ca - Mg - HCO_3	0,00		dobrý	
Brusno	Vepor	BB	Hron	HN 00	2640R		B	0,06	14,4	1.16,Ca - Mg - HCO_3	0,00		dobrý	
Brusno	Hedviga	BB	Hron	HN 00	2640R		B	0,16	15,7	2.73, Ca - Mg - HCO_3	0,00		dobrý	
Brusno	ŠHB-2	BB	Hron	HN 00	2640R		B	4,00	23,3	2.06, Ca-Mg-HCO_3	0,00		dobrý	

TERMÁLNE A MINERÁLNE VODY

Rajón: NQ 081 Neogén Zvolenskej kotliny - Z časť

Využiteľné množstvá podzemných vôd: 23,00 $l.s^{-1}$ (0-23-0-0-0/0-0-0-0)
Odber: 4,94 $l.s^{-1}$ (0-0-0-0-0-0-4,94)
Bilančný stav: dobrý

Poznámka: Využiteľné množstvá kat. B stanovené podľa rozhodnutí č.9/2004 - KKMPzV a č.128/2016.

Názov lokality	Zdroj	Okres	Oblasť povodia	Čiastkový rajón	Bilančný profil	Geotermálna štruktúra	Využiteľné množstvá				Zhodnotenie využívania			
							Kat.	Množstvo ($l.s^{-1}$)	Teplota (^oC)	Kvalita vody (mineralizácia (g/l), chemický typ, plyn)	Odber ($l.s^{-1}$)	Bilančný stav		Poznámka (zneškodňovanie)
Kováčová	K-2	ZV	Hron			Stredoslov. neovulkanity SZ časť	B	20,00			4,75	4,21	dobrý	
Sielnica	KMV-1	ZV	Hron	HN10	3920	Stredoslov. neovulkanity SZ časť	B	3,00	33,6	$Ca\text{-}SO_4$	0,19	15,79	dobrý	

TERMÁLNE A MINERÁLNE VODY

Rajón: NV 084 Neogén Zvolenskej kotliny - V časť

Využiteľné množstvá podzemných vôd: 5,02 $l.s^{-1}$ (0-5,02-0-0-0/0-0-0-0)
Odber: 2,07 $l.s^{-1}$ (0-0-0-0-0-0-2,07)
Bilančný stav: uspokojivý

'Poznámka: Využiteľné množstvá termálnych vôd stanovené podľa rozhodnutia č.83/2012

Názov lokality	Zdroj	Okres	Oblasť povodia	Čiastkový rajón	Bilančný profil	Geotermálna štruktúra	Využiteľné množstvá				Zhodnotenie využívania		
							Kat.	Množstvo ($l.s^{-1}$)	Teplota (^oC)	Kvalita vody (mineralizácia (g/l), chemický typ, plyn)	Odber ($l.s^{-1}$)	Bilančný stav	Poznámka (zneškodňovanie)
Sliač - Rybáre	1-A	ZV	Hron	HN 30	3920	Stredoslov. neovulkanity SZ časť	B	4,85			2,07	2,34 uspokojivý	
Sliač	Štefánik, Bystrica, Lenkey, Adam	ZV	Hron	HN 30	3920	Stredoslov. neovulkanity SZ časť	B	0,17			0,00	dobrý	

TERMÁLNE A MINERÁLNE VODY

Rajón: V 086 Neovulkanity pohorí Vtáčnik a Pohronský Inovec

Využiteľné množstvá podzemných vôd: 18,00 $l.s^{-1}$ (0-18-0-0-0/0-0-0-0)
Odber: 0,00 $l.s^{-1}$ (0-0-0-0-0-0-0)
Bilančný stav dobrý

Poznámka: Využiteľné množstvá podz. vôd stanovené podľa rozhodnutia č.162/2017

Názov lokality	Zdroj	Okres	Oblasť povodia	Čiastkový rajón	Bilančný profil	Geotermálna štruktúra	Využiteľné množstvá				Zhodnotenie využívania		
							Kat.	Množstvo ($l.s^{-1}$)	Teplota (^oC)	Kvalita vody (mineralizácia (g/l), chemický typ, plyn)	Odber ($l.s^{-1}$)	Bilančný stav	Poznámka (zneškodňovanie)
Púšť	Š1-NB	PD	Nitra	NA10	5660	Hornonitrianska kotlina	B	18,00	51	Ca-Mg-HCO_3	0,00	dobrý	

TERMÁLNE A MINERÁLNE VODY

Rajón: N 087 Neogén Žiarskej kotliny

Využiteľné množstvá podzemných vôd: 39,00 $l.s^{-1}$ (0-0-39-0-0/0-0-0-0)
Odber: 0,00 $l.s^{-1}$ (0-0-0-0-0-0-)
Bilančný stav: dobrý

Poznámka: Využiteľné množstvá podz. vôd stanovené podľa rozhodnutia č.3/2004-KKMPzV

Názov lokality	Zdroj	Okres	Oblasť povodia	Čiastkový rajón	Bilančný profil	Geotermálna štruktúra	Využiteľné množstvá				Zhodnotenie využívania		
							Kat.	Množstvo ($l.s^{-1}$)	Teplota (^oC)	Kvalita vody (chemický typ, plyn)	Odber ($l.s^{-1}$)	Bilančný stav	Poznámka (zneškodňovanie)
bližšie nelokalizované		ZH	Hron			Žiarska štruktúra	C	39,00	do 100	Ca-Mg-SO_4, Ca-Mg-SO_4-HCO_3		dobrý	

TERMÁLNE A MINERÁLNE VODY

Rajón: V 088 Neovulkanity S svahov Štiavnických vrchov a Javoria

Využiteľné množstvá podzemných vôd: 54,50 $l.s^{-1}$ (7,99-15,7-30,81-0-0/0-0-0-0)
Odber: 4,99 $l.s^{-1}$ (1,2-0-0-0-0-0-3,79)
Bilančný stav dobrý

Poznámka: Využiteľné množstvá podz. vôd stanovené podľa rozhodnutí č.2/2004-KKMPz, č.41/2009, č.52/2009, č.70/2011, č.89/2012, č.99/2013, č.195/2017,

Názov lokalit	Zdroj	Okres	Oblasť povodia	Čiastkový rajón	Bilančný profil	Geotermálna štruktúra	Využiteľné množstvá				Zhodnotenie využívania		
							Kat.	Množstvo ($l.s^{-1}$)	Teplota (^oC)	Kvalita vody (chemický typ, plyn)	Odber ($l.s^{-1}$)	Bilančný stav	Poznámka (zneškodňovanie)
Sklené Teplice	ST-4	ZH	Hron	HN 30	6425	Stredoslov. neovulkanity SZ časť - oblasť Sklených Teplíc	A	2,00	55,8	Ca-Mg-SO_4,		dobrý	využívaný
Sklené Teplice	výver.oblasť ST-1,2, Jozef, Banský, Vojtech, Ľudovít, Ľudový, Vilma	ZH	Hron	HN 30	6425	Stredoslov. neovulkanity SZ časť - oblasť Sklených Teplíc	A	6,39	24-53	Ca-Mg-SO_4,	2,68	2,38 uspokojivý	
Sklené Teplice	výver.oblasť	ZH	Hron	HN 30	6425	Stredoslov. neovulkanity SZ časť - oblasť Sklených Teplíc	C	18,31	24-54	Ca-Mg-SO_4,		dobrý	
Vyhne	vrt HGV-3 (hotel Sitno)	ZH	Hron	HN 30	6425	Stredoslov. neovulkanity-Vyhnianska štruktúra	B	5,50	29	Ca-HCO_3	0,00	dobrý	
Banská Štiavnica	vrt HR-1	BS	Ipeľ	IL 40	6200	Stredoslov. neovulkanity-podložná Grűner žila	C	12,50	46,4	Na-Ca-SO_4-HCO_3		dobrý	
Sklené Teplice	vrt STH 2	ZH	Hron	HN 30	6425	Stredoslov. neovulkanity SZ časť - oblasť Sklených Teplíc	B	2,00	24-53	Ca-Mg-SO_4	0,29	6,9 dobrý	
Vyhne	vrt H-1 (obec Vyhne, Vodný raj Vyhne)	ZH	Hron	HN 30	6425	Stredoslov. neovulkanity-Vyhnianska štruktúra	B	5,30	35,4-36,1	Ca-HCO_3	1,20	4,42 dobrý	
Vyhne	vrt H-2 (hotel Termál)	ZH	Hron	HN 30	6425	Stredoslov. neovulkanity-Vyhnianska štruktúra	B	2,50	25,7-25,8	Ca-HCO_3	0,82	3,05 uspokojivý	

TERMÁLNE A MINERÁLNE VODY

Rajón: NQ 090 Neogén Lučenskej kotliny

Využiteľné množstvá podzemných vôd: 1,50 $l.s^{-1}$ (0-1,5-0-0-0/0-0-0-0)
Odber: 0,00 $l.s^{-1}$ (0-0-0-0-0-0-0)
Bilančný stav: dobrý

Poznámka: Využiteľné množstvá v kategórii B stanovené podľa protokolu KKMPzV č.j.16/2005-KKMPzV a na základe rozhodnutia sp.č.9733/2011-7.1.

Názov lokality	Zdroj	Okres	Čiastkový rajón	Povodie	Využiteľné množstvá					Zhodnotenie využívania		Poznámka
					Kat.	Množstvo ($l.s^{-1}$)	Kvalita vody			Odber ($l.s^{-1}$)	Bilančný stav	
							Teplota (^oC)	chemický typ, plyn	mineralizácia mg/l			
Maštinec	vrt ST-1	PT	IL00	Ipeľ	B	0,70	studená	Ca-Mg-HCO_3 CO_2	121,69 - 126,86	0,00	dobrý	
Maštinec	vrt HM-1	PT	IL00	Ipeľ	B	0,80	studená	Ca-Mg-HCO_3 CO_2	121,69 - 126,86	0,00	dobrý	

TERMÁLNE A MINERÁLNE VODY

Rajón: Q 091 Kvartér Ipľa

Využiteľné množstvá podzemných vôd: 11,20 $l.s^{-1}$ (0-11,2-0-0-0/0-0-0-0)
Odber: 2,77 $l.s^{-1}$ (0-0-0-0-0-0-2,77)
Bilančný stav: dobrý

Poznámka: Využiteľné zásoby termálnej pod. vody podľa rozhodnutia č.29/2008

Názov lokality	Zdroj	Okres	Oblasť povodia	Čiastkový rajón	Bilančný profil	Geotermálna štruktúra	Využiteľné množstvá				Zhodnotenie využívania		
							Kat.	Množstvo ($l.s^{-1}$)	Teplota (^oC)	Kvalita vody (mineralizácia (g/l), chemický typ, plyn)	Odber ($l.s^{-1}$)	Bilančný stav	Poznámka (zneškodňovanie)
Rapovce	GTL-2	LC	Ipeľ	IL00	3880	Lučenecká kotlina	B	11,20	37-38	Na (HCO_3)	2,77	4,04 dobrý	

TERMÁLNE A MINERÁLNE VODY

Rajón: V 094 Neovulkanity Krupinskej planiny, Ostrôžok a Pôtorskej pahorkatiny

Využiteľné množstvá podzemných vôd: 12,60 $l.s^{-1}$ (0-12,6-0-0-0/0-0-0-0)
Odber: 6,60 $l.s^{-1}$ (0-0-0-0-0-0-6,6)
Bilančný stav: uspokojivý

Poznámka: Využiteľné zásoby termálnej pod. vody podľa rozhodnutia č.86/2012

Názov lokality	Zdroj	Okres	Oblasť povodia	Čiastkový rajón	Bilančný profil	Geotermálna štruktúra	Využiteľné množstvá				Zhodnotenie využívania		
							Kat.	Množstvo ($l.s^{-1}$)	Teplota (^oC)	Kvalita vody (chemický typ, plyn)	Odber ($l.s^{-1}$)	Bilančný stav	Poznámka (zneškodňovanie)
Dolná Strehová	termálny vrt	VK	Ipeľ	IL 20	3880	Stredoslov. neovulkanity SZ časť	B	5,20			3,23	1,61 uspokojivý	
Dudince	S-3, HVD-1	KA	Ipeľ	IL 10	6200	Stredoslov. neovulkanity SZ časť	B	7,40			3,37	2,20 uspokojivý	

TERMÁLNE A MINERÁLNE VODY

Rajón: VN 100 Neovulkanity Vihorlatských vrchov

Využiteľné množstvá podzemných vôd: 4,00 $l.s^{-1}$ (0-4-0-0-0/0-0-0-0)
Odber: 2,30 $l.s^{-1}$ (0-0-0-0-0-0-0)
Bilančný stav: uspokojivý

Poznámka: Využiteľné množstvá v kategórii C stanovené na základe rozhodnutia 97/2013 ev.č.28374.

Názov lokality	Zdroj	Okres	Oblasť povodia	Čiastkový rajón	Bilančný profil	Geotermálna štruktúra	Využiteľné množstvá				Zhodnotenie využívania		
							Kat.	Množstvo ($l.s^{-1}$)	Teplota (^oC)	Kvalita vody (chemický typ, plyn)	Odber ($l.s^{-1}$)	Bilančný stav	Poznámka
Kaluža	GTH-1	MI	Bodrog	BG-10	2450 (Laborec-Michalovce)	Kalužská	B	4,00	34,4	NaCl	2,30	uspokojivý	Na základe zrealizovaného vrtu GTH-1.

TERMÁLNE A MINERÁLNE VODY

Rajón: VN 101 Neogén Východoslovenskej nížiny medzi Laborcom a Čiernou vodou

Využiteľné množstvá podzemných vôd: 21,00 $l.s^{-1}$ (0-0-21-0-0/0-0-0-0)
Odber: 0,00 $l.s^{-1}$ (0-0-0-0-0-0-0)
Bilančný stav: dobrý

Poznámka: Využiteľné množstvá v kategórii C stanovené na základe rozhodnutia 30/2008 ev.č.9281/2008-9.1.

Názov lokality	Zdroj	Okres	Oblasť povodia	Čiastkový rajón	Bilančný profil	Geotermálna štruktúra	Využiteľné množstvá				Zhodnotenie využívania		
							Kat.	Množstvo ($l.s^{-1}$)	Teplota (^oC)	Kvalita vody (chemický typ, plyn)	Odber ($l.s^{-1}$)	Bilančný stav	Poznámka
Lúčky	GTH-7	MI	Bodrog	BG-00	2450 (Laborec-Michalovce)	Sobranecká	C	10,00			0,00	dobrý	Fiktívny vrt
Bunkovce	GTH-8	SO	Bodrog	BG-00	3360 (Uh-ústie)	Sobranecká	C	11,00			0,00	dobrý	Fiktívny vrt

TERMÁLNE A MINERÁLNE VODY

Rajón: QN 102 Kvartér SV časti Východoslovenskej nížiny pod Vihorlatom a Popričným

Využiteľné množstvá podzemných vôd: 11,00 $l.s^{-1}$ (0-0-11-0-0/0-0-0-0)
Odber: 0,00 $l.s^{-1}$ (0-0-0-0-0-0-0)
Bilančný stav: dobrý

Poznámka: Využiteľné množstvá v kategórii C stanovené na základe rozhodnutia 30/2008 ev.č.9281/2008-9.1.

Názov lokality	Zdroj	Okres	Oblasť povodia	Čiastkový rajón	Bilančný profil	Geotermálna štruktúra	Využiteľné množstvá				Zhodnotenie využívania		
							Kat.	Množstvo ($l.s^{-1}$)	Teplota (^oC)	Kvalita vody (chemický typ, plyn)	Odber ($l.s^{-1}$)	Bilančný stav	Poznámka
Jenkovce	GTH-9	SO	Bodrog	BG-10	3360 (Uh-ústie)	Sejkovská	C	11,00			0,00	dobrý	Fiktívny vrt

TERMÁLNE A MINERÁLNE VODY

Rajón: Q 108 Kvartér Laborca od Strážskeho po Stretavu

Využiteľné množstvá podzemných vôd: 13,00 $l.s^{-1}$ (0-0-13-0-0/0-0-0-0)
Odber: 0,00 $l.s^{-1}$ (0-0-0-0-0-0-0)
Bilančný stav: dobrý

Poznámka: Využiteľné množstvá v kategórii C stanovené na základe rozhodnutia ev.č.9281/2008-9.1.

Názov lokality	Zdroj	Okres	Oblasť povodia	Čiastkový rajón	Bilančný profil	Geotermálna štruktúra	Využiteľné množstvá				Zhodnotenie využívania		
							Kat.	Množstvo ($l.s^{-1}$)	Teplota (^oC)	Kvalita vody (chemický typ, plyn)	Odber ($l.s^{-1}$)	Bilančný stav	Poznámka
Voľa	GTH-6	MI	Bodrog	BG-00	2122BO	Mernícko - Oreská	C	13,00			0,00	dobrý	Fiktívny vrt

TERMÁLNE A MINERÁLNE VODY

Rajón: PQ 110 Paleogén Nízkych Beskýd v povodí Tople

Využiteľné množstvá podzemných vôd: 44,74 $l.s^{-1}$ (0-3,74-41-0-0/0-0-0-0)
Odber: 0,86 $l.s^{-1}$ (0-0-0-0-0-0-0,86)
Bilančný stav: dobrý

Poznámka: Využiteľné množstvá termálnych vôd v kategórii C stanovené na základe rozhodnutia KKMPzV MŽP SR sp.č.9281/2008-9.1 a minerálnych (prírodných liečivých) vôd v kategórii B stanovené na základe rozhodnutia sp.č.7820/2011-7.1 a rozhodnutia sp.č.7730/2012-7.1.

							Využiteľné množstvá				Zhodnotenie využívania		
Názov lokality	Zdroj	Okres	Oblasť povodia	Čiastkový rajón	Bilančný profil	Geotermálna štruktúra	Kat.	Množstvo ($l.s^{-1}$)	Teplota (^oC)	Kvalita vody (chemický typ, plyn)	Odber ($l.s^{-1}$)	Bilančný stav	Poznámka
Hanušovce nad Topľou	GTH-3	VT	Bodrog	BG-20	5000	Kapušianska	C	11,00			0,00	dobrý	Fiktívny vrt
Zlatník	GTH-4	VT	Bodrog	BG-20	5720	Zlatnícka	C	16,00			0,00	dobrý	Fiktívny vrt
Vranov nad Topľou	GTH-5	VT	Bodrog	BG-20	5720	Mernícko-Oreská	C	14,00			0,00	dobrý	Fiktívny vrt
Cigeľka	CH-1	VT	Bodrog	BG-20	4610		B	0,15	studená	Na - HCO_3-CL	0,00	dobrý	
Bardejovské kúpele	Hlavný	BJ	Bodrog	BG-20	4610		B	0,14		Na - HCO_3	0,00	dobrý	
Bardejovské kúpele	Lekársky	BJ	Bodrog	BG-20	4610		B	0,20		Na - HCO_3	0,00	dobrý	
Bardejovské kúpele	Anna (BJ-21)	BJ	Bodrog	BG-20	4610		B	0,20		Na - HCO_3	0,00	dobrý	
Bardejovské kúpele	Napoleon (BJ-18)	BJ	Bodrog	BG-20	4610		B	0,15		Na - HCO_3	0,00	dobrý	
Bardejovské kúpele	Alžbeta (BJ-24)	BJ	Bodrog	BG-20	4610		B	0,25		Na - HCO_3	0,00	dobrý	
Bardejovské kúpele	Kolonádny (BJ-19)	BJ	Bodrog	BG-20	4610		B	0,25		Na - HCO_3	0,00	dobrý	
Bardejovské kúpele	Klára (BJ-20)	BJ	Bodrog	BG-20	4610		B	1,10		Na - Ca - HCO_3	0,53	dobrý	
Bardejovské kúpele	Herkules (S-8)	BJ	Bodrog	BG-20	4610		B	0,30		Na - HCO_3	0,04	dobrý	
Bardejovské kúpele	František (BKH-1)	BJ	Bodrog	BG-20	4610		B	0,30		Na - HCO_3	0,08	dobrý	
Bardejovské kúpele	Alexander (BKH-3)	BJ	Bodrog	BG-20	4610		B	0,70		Ca - (Mg) - HCO_3	0,21	dobrý	

TERMÁLNE A MINERÁLNE VODY

Rajón: VN 111 Neovulkanity Slanských vrchov

Využiteľné množstvá podzemných vôd: 55,00 $l.s^{-1}$ (0-55-0-0-0/0-0-0-0)
Odber: 0,00 $l.s^{-1}$ (0-0-0-0-0-0-0)
Bilančný stav: dobrý

Poznámka: Využiteľné množstvá v kategórii B stanovené podľa protokolu KKMPzV por.č. 152/2017. Využiteľné množstvá v kategórii C stanovené podľa protokolu KKMPzV č.j.36/03-KKMPzV.

Názov lokality	Zdroj	Okres	Oblasť povodia	Čiastkový rajón	Bilančný profil	Geotermálna štruktúra	Využiteľné množstvá				Zhodnotenie využívania		
							Kat.	Množstvo ($l.s^{-1}$)	Teplota (^oC)	Kvalita vody (chemický typ, plyn)	Odber ($l.s^{-1}$)	Bilančný stav	Poznámka (zneškodňovanie)
Ďurkov	GTD-2	KS	Hornád	HD40	4920 (Hornád-Ždaňa)	Košická kotlina	B	55,00	47,8	HCO_3/Cl, Na/K	0,00	dobrý	Reinjektážou do vrtu GTD-1

TERMÁLNE A MINERÁLNE VODY

Rajón: Q 115 Paleogén Hornádskej a časti Popradskej kotliny

Využiteľné množstvá podzemných vôd: 76,2 $l.s^{-1}$ (0-51-25,2-0-0/0-0-0-0)
Odber: 47,92 $l.s^{-1}$ (0-2,08-0-0-0-0-45,84)
Bilančný stav: uspokojivý

Poznámka: Schválené protokolom o schválení geotermálnych vôd č.j.21/2001, č.313/2018

Názov lokality	Zdroj	Okres	Oblasť povodia	Čiastkový rajón	Bilančný profil	Geotermálna štruktúra	Využiteľné množstvá				Zhodnotenie využívania		
							Kat.	Množstvo ($l.s^{-1}$)	Teplota (°C)	Kvalita vody (mineralizácia (mg/l), chemický typ, plyn)	Odber ($l.s^{-1}$)	Bilančný stav	Poznámka
Vrbov	Vr Tv-1	KK	Poprad	PD 00	1660	Levočská panva - západná a južná časť	B	20,00	56	Ca-Mg-HCO_3	22,83	0,88 havarijný	
Vrbov	Vr Tv-2	KK	Poprad	PD 00	1660	Levočská panva - západná a južná časť	B	27,50	59	Ca-Mg-HCO_3	23,01	1,20 napätý	
Gánovce	GA-1A	PP	Hornád	HD 10	1200	Levočská panva - západná a južná časť	C	6,00	26		0,00	dobrý	
Gánovce	ŠHG-2	PP	Hornád	HD 10	1200	Levočská panva - západná a južná časť	C	2,50	24		0,00	dobrý	
Letanovce	HKJ-4	SN	Hornád	HD10	1480	Levočská panva - západná a južná časť	C	7,30	24	0.6, Ca-Mg-HCO_3	0,00	dobrý	
Arnutovce	HKJ-3	SN	Hornád	HD 10	1480	Levočská panva - západná a južná časť	C	9,40	31	1.7, Ca-Mg-HCO_3	0,00	dobrý	
Baldovce	BV-1, BV-4A	LE	Hornád	HD 10	2280	Hornádska kotlina	B	3,50		Ca-HCO_3	2,08	1,68 uspokojivý	minerálna voda

TERMÁLNE A MINERÁLNE VODY

Rajón: QP 120 Paleogén Spišsko-šarišského medzihoria, Bachurne a Šarišskej vrchoviny v povodí Torysy

Využiteľné množstvá podzemných vôd: 10,00 $l.s^{-1}$ (0-10-0-0-0/0-0-0-0)
Odber: 0,00 $l.s^{-1}$ (0-0-0-0-0-0-0)
Bilančný stav: dobrý

Poznámka: Využiteľné množstvá v kategórii B stanovené na základe rozhodnutia sp.č.7091/2009-9.1

Názov lokality	Zdroj	Okres	Oblasť povodia	Čiastkový rajón	Bilančný profil	Geotermálna štruktúra	Využiteľné množstvá			Zhodnotenie využívania			
							Kat.	Množstvo (l.s-1)	Teplota (oC)	Kvalita vody (chemický typ, plyn)	Odber (l.s-1)	Bilančný stav	Poznámka
Lipany	Lipany-1	SB	Torysa	HD-10	3940 (Torysa-pod Lutinkou)		B	10,00	90	Na-HCO3-Cl-SO4	0,00	dobrý	

TERMÁLNE A MINERÁLNE VODY

Rajón: MG 121 Mezozoikum a paleozoikum Braniska

Využiteľné množstvá podzemných vôd: 3,70 $l.s^{-1}$ (0-3,7-0-0-0/0-0-0-0)
Odber: 0,03 $l.s^{-1}$ (0-0,03-0-0-0-0-0)
Bilančný stav: dobrý

Poznámka: Schválené množstvá geotermálnych vôd protokolom ev.č. 31/02 - KKZZ.

							Využiteľné množstvá				Zhodnotenie využívania		
Názov lokality	Zdroj	Okres	Oblasť povodia	Čiastkový rajón	Bilančný profil	Geotermálna štruktúra	Kat.	Množstvo ($l.s^{-1}$)	Teplota (^oC)	Kvalita vody (g.l-1) (chemický typ, plyn)	Odber ($l.s^{-1}$)	Bilančný stav	Poznámka (zneškodňovanie)
Lipovce	vrt S-1	PO	Hornád	HD 10	3240HV	Jadrové pohorie Branisko	B	0,50	studená	2,86-3,13 CO2, Ca-Mg-Na+	0,00	dobrý	
Lipovce	vrt S-2	PO	Hornád	HD 10	3240HV	Jadrové pohorie Branisko	B	3,20	studená	3,09-3,98 H2S, CO2, Ca-Mg-Na+	0,03	dobrý	

P. 312/2018 schválené 3,7 l/s termálnej vody pre lokalitu Lipovce, vrty S-1 a S-2.

TERMÁLNE A MINERÁLNE VODY

Rajón: NQ 123 Neogén východnej časti Košickej kotliny

Využiteľné množstvá podzemných vôd: 10,00 $l.s^{-1}$ (0-0-10-0-0/0-0-0-0)
Odber: 0,00 $l.s^{-1}$ (0-0-0-0-0-0-0)
Bilančný stav: dobrý

Poznámka: Využiteľné množstvá v kategórii C stanovené na základe rozhodnutia ev.č.9281/2008-9.1.

Názov lokality	Zdroj	Okres	Oblasť povodia	Čiastkový rajón	Bilančný profil	Geotermálna štruktúra	Využiteľné množstvá				Zhodnotenie využívania		
							Kat.	Množstvo ($l.s^{-1}$)	Teplota (^oC)	Kvalita vody (chemický typ, plyn)	Odber ($l.s^{-1}$)	Bilančný stav	Poznámka
Fintice	GTH-2	PO	Hornád	HD-10	4440 (Sekčov-ústie)	Kapušianská	C	10,00			0,00	dobrý	Fiktívny vrt

TERMÁLNE A MINERÁLNE VODY

Rajón: Q 132 Kvartér Rimavskej kotliny

Využiteľné množstvá podzemných vôd: 50,30 $l.s^{-1}$ (0-10,2-15-0-0/0-25,1-0-0)
Odber: 2,92 $l.s^{-1}$ (0-2,92-0-0-0-0-0)
Bilančný stav: dobrý

Poznámka: Využiteľné množstvá v kategórii C stanovené na základe rozhodnutia s por. číslom 54/2010 a v kategórii B s por. číslom 88/2012-KKMPzV.

Názov lokality	Zdroj	Okres	Oblasť povodia	Čiastkový rajón	Bilančný profil	Geotermálna štruktúra	Využiteľné množstvá				Zhodnotenie využívania		
							Kat.	Množstvo ($l.s^{-1}$)	Teplota (^oC)	Kvalita vody (chemický typ, mineralizácia, plyn)	Odber ($l.s^{-1}$)	Bilančný stav	Poznámka
Rimavské Jánovce	Fiktívny vrt	RS	Rimava	SA-00	4520 (Rimava-Vlkyňa)	Stránska	C	10,00	34	$Ca-HCO_3$; 668-4798; 418-1144;	0,00	dobrý	
Rimavské Jánovce	Fiktívny vrt	RS	Rimava	SA-00	4520 (Rimava-Vlkyňa)	Stránska	C	5,00	34	$Ca-HCO_3$; 668-4798; 418-1144;	0,00	dobrý	
Tornaľa - Králik	Prameň Králik (Morské oko)	RA	Slaná	SA-00	2800 (Slaná-Lenartovce)	Stránska	II.	25,10	18	$Na-HCO_3$-Cl	0,00	dobrý	
Tornaľa	HVŠ-1	RA	Slaná	SA-10	2800 (Slaná-Lenartovce)	Stránska	B	6,00	17	$Ca-Mg-HCO_3$; 1650-1935;	1,77	kritický	
Tornaľa	ŠB-12	RA	Slaná	SA-10	2800 (Slaná-Lenartovce)	Stránska	B	4,20	17	$Ca-Mg-HCO_3$; 1650-1935;	1,15	dobrý	

TERMÁLNE A MINERÁLNE VODY

Rajón: NV 133 Neogén východnej časti Rimavskej kotliny a Blžská tabuľa

Využiteľné množstvá podzemných vôd: 0,01 $l.s^{-1}$ (0-0,01-0-0-0/0-0-0-0)
Odber: 0,00 $l.s^{-1}$ (0-0-0-0-0-0-0)
Bilančný stav: dobrý

Poznámka: Využiteľné množstvá v kategórii B stanovené na základe rozhodnutia s por. č. 35/2008 a 96/2013.

Názov lokality	Zdroj	Okres	Čiastkový rajón	Povodie	Využiteľné množstvá					Zhodnotenie využívania		Poznámka
					Kat.	Množstvo ($l.s^{-1}$)	Kvalita vody			Odber ($l.s^{-1}$)	Bilančný stav	
							Teplota (°C)	chemický typ, plyn	mineralizácia mg/l			
Číž	vrt BČ-5	RS	SA20	Slaná	B	0,00	studená	S_1(Cl)	12000 - 33000	0,00	dobrý	Využiteľné množstvá 250 l / deň = 0,003 l/s
Číž	vrt Hygiea	RS	SA20	Slaná	B	0,00	studená	S_1(Cl)	12000 - 33000	0,00	dobrý	Využiteľné množstvá 143 l / deň = 0,002 l/s

TERMÁLNE A MINERÁLNE VODY

Rajón: NV 134 Neogén západnej časti Rimavskej kotliny a Pokoradzká tabuľa

Využiteľné množstvá podzemných vôd: 14,50 $l.s^{-1}$ (0-14,5-0-0-0/0-0-0-0)
Odber: 3,50 $l.s^{-1}$ (0-0-0-0-0-0-2,76)
Bilančný stav: dobrý

Poznámka: Využiteľné množstvá v kategórii C stanovené na základe rozhodnutia por.č. 54/2010 a ev.č.67713/2010 a v katégorií B na základe rozhodnutia por.č. 129/2016 a ev.č. 5634/2016-7.1.

Názov lokalit	Zdroj	Okres	Oblasť povodia	Čiastkový rajón	Bilančný profil	Geotermálna štruktúra	Využiteľné množstvá				Zhodnotenie využívania		
							Kat.	Množstvo ($l.s^{-1}$)	Teplota (^oC)	Kvalita vody (chemický typ, mineralizácia, plyn)	Odber ($l.s^{-1}$)	Bilančný stav	Poznámka
Rimavské Jánovce	GRS-1	RS	Rimava	SA20	4520 (Rimava-Vlkyňa)	Stránska	B	14,50	34	$Ca-HCO_3$; 668-4798; 418-1144;	3,50	dobrý	

TERMÁLNE A MINERÁLNE VODY

Rajón: QG 139 Kryštalinikum časti Vysokých Tatier a kvartér ich predpolia

Využiteľné množstvá podzemných vôd: 125,16 $l.s^{-1}$ (0-74,06-16,1-0-0/0-35-0-0)
Odber: 22,79 $l.s^{-1}$ (0-0-0-0-0-0-22,79)
Bilančný stav: dobrý

Poznámka:

Názov lokality	Zdroj	Okres	Oblasť povodia	Čiastkový rajón	Bilančný profil	Geotermálna štruktúra	Využiteľné množstvá				Zhodnotenie využívania		
							Kat.	Množstvo ($l.s^{-1}$)	Teplota (^oC)	Kvalita vody (g.l-1) (chemický typ, plyn)	Odber ($l.s^{-1}$)	Bilančný stav	Poznámka
Stará Lesná	vrt FGP-1	PP	Poprad	PD 10	1505 PO	Levočská panva ZJ časť	C	16,10	58	Ca-Mg-HCO_3 CO_2		dobrý	
Poprad	vrt PP-1	PP	Poprad	PD 10	1505 PO	Levočská panva ZJ časť	B	46,76	48	Ca-Mg-HCO_3 CO_2	21,66	uspokojivý	
Veľký Slavkov	vrt VSČ-1	PP	Poprad	PD 10	1660 PO	Levočská panva ZJ časť	B	27,00	56,9	Ca-Mg-HCO_3 SO_4	0,00	dobrý	
Starý Smokovec	vrt SK-1	PP	Poprad	PD 10		Levočská panva ZJ časť	B	0,3	6,1				
Veľká Lomnica	vrt GVL-1	PP	Poprad	PD 10	1660 PO	Levočská panva ZJ časť	II.	35		Ca-Mg-HCO_3 SO_4	1,13	dobrý	

TERMÁLNE A MINERÁLNE VODY

Rajón: PQ 141 Paleogén Spišskej Magury, Ľubovnianskej vrchoviny, SZ časti Spišsko-šarišského medzihoria, Pienin

Využiteľné množstvá podzemných vôd: 41,41 $l.s^{-1}$ (0-41,41-0-0-0/0-0-0-0)
Odber: 2,14 $l.s^{-1}$ (0-0,28-0-0-0-0-1,86)
Bilančný stav: dobrý

Poznámka: Využiteľné množstvá minerálnych vôd sú uvedené podľa rozhodnutí KKMPzV MŽP SR č. 7/2004, č. 17/2005, č. 44/2009 , č. 64/2010, 81/2012, 90/2012 a č. 111/2014.

Názov lokality	Zdroj	Okres	Čiastkový rajón	Povodie	Využiteľné množstvá					Zhodnotenie využívania		Poznámka
					Kat.	Množstvo ($l.s^{-1}$)	Kvalita vody			Odber ($l.s^{-1}$)	Bilančný stav	
							Teplota (^oC)	chemický typ, plyn	mineralizácia			
Legnava	vrt LH-1	SL	PD40	Poprad	B	1,70	studená	Ca-Mg-HCO_3 CO_2	2-2,11 g/l	0,00	dobrý	vrt v mieste slabých prirodzených výverov Kadlub I a II
Legnava	vrt LH-2A	SL	PD40	Poprad	B	2,83		Ca-Mg-HCO_3	1066-1123 mg/l	0,00	dobrý	
Legnava	vrt LH-3	SL	PD40	Poprad	B	2,30		Ca-Mg-HCO_3	2474-2701 mg/l	0,00	dobrý	
Legnava	vrt LH-4	SL	PD40	Poprad	B	2,40		Ca-Mg-HCO_3	1756-1851 mg/l	0,00	dobrý	
Legnava	vrt LH-5	SL	PD40	Poprad	B	1,70		Ca-Mg-HCO_3	1817-2080 mg/l	0,00	dobrý	
Sulinka	vrty MS-1,2	SL	PD40	Poprad	B	2,30	studená	Na-Mg-HCO_3 CO_2	MS1 6,09-6,69 g/l MS2 3,27 g/l	0,00	dobrý	
Červený Kláštor	vrt ČKB-2A	KK	PD40	Poprad	B	0,33	studená	Na-Mg-HCO_3 SO_4	932-1015 mg/l	0,00	dobrý	
Vyšné Ružbachy	vrt Izabela	SL	PD30	Poprad	B	20,00		Ca-HCO_3	1750-1847 mg/l	1,86	10,75 dobrý	
Vyšné Ružbachy	vrt VR-2	SL	PD30	Poprad	B	0,10		Ca-HCO_3	2476-2582 mg/l	0,00	dobrý	
Kamienka	vrt HK-1	SL	PD20	Poprad	B	1,85	studená (9,1-10)	Mg-HCO_3	3216-3674 mg/l	0,00	dobrý	
Nová Ľubovňa	vrt LZ-6	SL	PD50	Poprad	B	3,60	studená (9,2-9,6)	Mg- Na-Ca-HCO_3	2550 - 2900 mg/l	0,28	12,86 dobrý	
Nová Ľubovňa	vrt HZ-1	SL	PD50	Poprad	B	2,30	studená (8,2-9,5)	Mg-Ca-HCO_3	1490 -1698 mg/l	0,00	dobrý	prelivom

VODOHOSPODÁRSKA BILANCIA SR
VODOHOSPODÁRSKA BILANCIA MNOŽSTVA PODZEMNEJ VODY ZA ROK 2019

Vydal Slovenský hydrometeorologický ústav,
Jeséniova 17, 833 15 Bratislava - Koliba

Generálny riaditeľ SHMÚ: RNDr. Martin Benko, PhD.

Riaditeľka úseku Hydrologická služba: Ing. Jana Poórová, PhD.

Vedúci odboru Odbor podzemných vôd: Ing. Eugen Kullman, PhD.

Zodpovedný vedúci úlohy: RNDr. Valéria Slivová, PhD.

Riešitelia: Ing. M. Belan, Ing. K. Brezianská, PhD., RNDr. M. Kurejová Stojkovová, PhD., Mgr. D. Lehotová, RNDr. Š. Leitmann, Mgr. Ľ. Molnár, RNDr. V. Slivová, PhD.

Vytlačilo reprografické pracovisko SHMÚ v roku 2020
Účelová publikácia, 361 strán, 20 výtlačkov